

15 -ാം കേരള നിയമസഭ

8 -ാം സമ്മേളനം

നക്ഷത്ര ചിഹ്നം ഇല്ലാത്ത ചോദ്യം നം. 5887

16-03-2023 - ൽ മറുപടിയ്ക്ക്

വർക്കല മണ്ഡലത്തിലെ റോഡുകൾ

ചോദ്യം		ഉത്തരം																										
ശ്രീ വി ജോയി		ശ്രീ. എം.ബി. രാജേഷ് (തദ്ദേശ സ്വയംഭരണം, എക്സൈസ് വകുപ്പ് മന്ത്രി)																										
(എ)	<p>വർക്കല മണ്ഡലത്തിലെ തദ്ദേശസ്വയംഭരണ സ്ഥാപനങ്ങൾക്ക് കീഴിലുള്ള ആകെ റോഡുകൾ അവയുടെ ദൈർഘ്യം എന്നിവ തദ്ദേശ സ്ഥാപനങ്ങളുടെ അടിസ്ഥാനത്തിൽ വിശദമാക്കാമോ;</p>	(എ)	<table border="1"> <thead> <tr> <th>ക്രമ നമ്പർ</th> <th>ഗ്രാമപഞ്ചായത്ത്</th> <th>നീളം(കി.മീ)</th> </tr> </thead> <tbody> <tr> <td>1</td> <td>മടവൂർ ഗ്രാമപഞ്ചായത്ത്</td> <td>155.85</td> </tr> <tr> <td>2</td> <td>പള്ളിക്കൽ ഗ്രാമപഞ്ചായത്ത്</td> <td>64.39</td> </tr> <tr> <td>3</td> <td>നാവായിക്കുളം ഗ്രാമപഞ്ചായത്ത്</td> <td>415.3</td> </tr> <tr> <td>4</td> <td>ഇടവ ഗ്രാമപഞ്ചായത്ത്</td> <td>60.45</td> </tr> <tr> <td>5</td> <td>വെട്ടൂർ ഗ്രാമപഞ്ചായത്ത്</td> <td>51.62</td> </tr> <tr> <td>6</td> <td>ഇലകമൺ ഗ്രാമപഞ്ചായത്ത്</td> <td>193.158</td> </tr> <tr> <td>7</td> <td>ചെമ്മരുതി ഗ്രാമപഞ്ചായത്ത്</td> <td>153.78</td> </tr> </tbody> </table>	ക്രമ നമ്പർ	ഗ്രാമപഞ്ചായത്ത്	നീളം(കി.മീ)	1	മടവൂർ ഗ്രാമപഞ്ചായത്ത്	155.85	2	പള്ളിക്കൽ ഗ്രാമപഞ്ചായത്ത്	64.39	3	നാവായിക്കുളം ഗ്രാമപഞ്ചായത്ത്	415.3	4	ഇടവ ഗ്രാമപഞ്ചായത്ത്	60.45	5	വെട്ടൂർ ഗ്രാമപഞ്ചായത്ത്	51.62	6	ഇലകമൺ ഗ്രാമപഞ്ചായത്ത്	193.158	7	ചെമ്മരുതി ഗ്രാമപഞ്ചായത്ത്	153.78	
ക്രമ നമ്പർ		ഗ്രാമപഞ്ചായത്ത്	നീളം(കി.മീ)																									
1		മടവൂർ ഗ്രാമപഞ്ചായത്ത്	155.85																									
2		പള്ളിക്കൽ ഗ്രാമപഞ്ചായത്ത്	64.39																									
3		നാവായിക്കുളം ഗ്രാമപഞ്ചായത്ത്	415.3																									
4		ഇടവ ഗ്രാമപഞ്ചായത്ത്	60.45																									
5		വെട്ടൂർ ഗ്രാമപഞ്ചായത്ത്	51.62																									
6		ഇലകമൺ ഗ്രാമപഞ്ചായത്ത്	193.158																									
7	ചെമ്മരുതി ഗ്രാമപഞ്ചായത്ത്	153.78																										
(ബി)	<p>പ്രസ്തുത റോഡുകളുടെ ആസ്തി വികസന രജിസ്റ്ററിലെ പേരുകൾ വ്യക്തമാക്കാമോ;</p>	(ബി)	<p>അനുബന്ധം ബി ആയി ചേർത്തിരിക്കുന്നു (Annexure B)</p>																									
(സി)	<p>പ്രസ്തുത റോഡുകളിൽ 2020-21, 2021-22, 2022-23 സാമ്പത്തിക വർഷങ്ങളിൽ നവീകരിച്ചതും, നവീകരിക്കുന്നതിനായി തെരഞ്ഞെടുത്തതുമായ റോഡുകൾ ഏതെല്ലാമെന്ന് വ്യക്തമാക്കാമോ?</p>	(സി)	<p>അനുബന്ധം സി ആയി ചേർത്തിരിക്കുന്നു (Annexure C)</p>																									

സെക്ഷൻ ഓഫീസർ

Asset Register Report -Form3-Extract of Digital Register

Local Body Name : Edava Grama Panchayat

Form :														Sub Form :													
Serial No	Book Page No	FormRefID	Road Name	Starting Point	Ending Point	Road Type (ODR/VR)	Road Description			Surface Type					Construction Year	Protection Wall Length	Drainage Channel Length	Cost of construction from 1995	Last Maintenance Details	Remarks	Ward No	Panchayat No	WaterShed ID	Ac.Date and Book Value	Addition Date And Cost	Deduction Date And Cost	Depreciation(%)
							Length (Km)	Width (M)	Carriage Way Width (m)	Cement Concrete	Tar	Metal	Gravel	Katcha Road													
1		2	3	4	5	6	7	8	9	10	11	12	13	14	15	16	17	18	19	20	21	22	23	24	25	26	
2		122600100100000002	മുലേക്കട കാപ്പിൽ ഭഗവതി ക്ഷേത്രം റോഡ്	മുലേക്കട കാപ്പിൽ	ഭഗവതി ക്ഷേത്രം		0.450	4.000	3.200	0.000	0.450	0.000	0.000	0.000	1995	0.000	0metre	35000									
3		122600100100000003	മാവീട് മുക്ക് സി ട്രികഴികം	മാവീട് മുക്ക്	സി ട്രികഴികം	Village road	0.195	4.000	3.200	0.000	0.000	0.195	0.000	0.000	2000	0.000	0metre	15000									

Local Body Name : Edava Grama Panchayat

Form :

Sub Form :

Serial No	Book Page No	FormRefID	Road Name	Starting Point	Ending Point	Road Type (ODR/VR)	Road Description			Surface Type					Construction Year	Protection Wall Length	Drainage Channel Length	Cost of construction from 1995	Last Maintenance Details	Remarks	Ward No	Panchayat No	WaterShed ID	Aq.Date and Book Value	Addition Date And Cost	Deduction Date And Cost	Depreciation(%)
							Length (Km)	Width (M)	Carriage Way Width (m)	Cement Concrete	Tar	Metal	Gravel	Katcha Road													
1			2	3	4	5	6	7	8	9	10	11	12	13	14	15	16	17	18	19	20	21	22	23	24	25	26
4		122600100100000004	ചിക്കൻ കഴികം എസ് എൻ ഡി പി റോഡ്	ചിക്കൻ കഴികം	എസ് എൻ ഡി പി റോഡ്	Village road	0.140	2.800	2.800	0.000	0.000	0.000	0.000	0.140	1995	0.000		1									
1		1226001002000000001	എസ് എൻ ഡി പി റെയിൽവേ ലെയിൻ റോഡ്	എസ് എൻ ഡി പി ജംഗ്ഷൻ	റെയിൽവേ റോഡ്	Village road	0.060	4.500	4.500	0.000	0.000	0.000	0.000	0.060	1995	0.000		1									
6		1226001002000000002	കാപ്പിൽ റെയിൽവേ സ്റ്റേഷൻ റോഡ്	കാപ്പിൽ	റെയിൽവേ സ്റ്റേഷൻ	Village road	0.400	5.600	4.000	0.000	0.400	0.000	0.000	0.000	1995	0.000	0metre	350000									

Local Body Name : Edava Grama Panchayat

Form :

Sub Form :

Serial No	Book Page No	FormRefID	Road Name	Starting Point	Ending Point	Road Type (ODR/VR)	Road Description			Surface Type					Construction Year	Protection Wall Length	Drainage Channel Length	Cost of construction from 1995	Last Maintenance Details	Remarks	Ward No	Panchayat No	WaterShed ID	Aq.Date and Book Value	Addition Date And Cost	Deduction Date And Cost	Depreciation(%)
							Length (Km)	Width (M)	Carriage Way Width (m)	Cement Concrete	Tar	Metal	Gravel	Katcha Road													
1			2	3	4	5	6	7	8	9	10	11	12	13	14	15	16	17	18	19	20	21	22	23	24	25	26
7		122600100200000003	റോഷൻകട റെയിൽവേ സ്റ്റേഷൻ റോഡ്	റോഷൻകട	റെയിൽവേ സ്റ്റേഷൻ	Village road	0.510	4.400	3.200	0.000	0.510	0.000	0.000	0.000	1995	0.000		375000									
8		122600100200000004	കുറ്റിവെട്ടി റെയിൽവേ സ്റ്റേഷൻ റോഡ്	കുറ്റിവെട്ടി	റെയിൽവേ സ്റ്റേഷൻ	Village road	0.600	3.500	2.800	0.600	0.000	0.000	0.000	0.000	1995	0.000		420000									
9		1226001003000000001	ബദിരിമുക്ക് മങ്കുട്ട് റോഡ്	ബദിരിമുക്ക്	മങ്കുട്ട് റോഡ്	Village road	1.200	6.000	3.000	0.000	1.200	0.000	0.000	0.000	1995	0.000		800000	Retaring								

Local Body Name : Edava Grama Panchayat

Form :

Sub Form :

Serial No	Book Page No	FormRefID	Road Name	Starting Point	Ending Point	Road Type (ODR/VR)	Road Description			Surface Type					Construction Year	Protection Wall Length	Drainage Channel Length	Cost of construction from 1995	Last Maintenance Details	Remarks	Ward No	Panchayat No	WaterShed ID	Aq.Date and Book Value	Addition Date And Cost	Deduction Date And Cost	Depreciation(%)
							Length (Km)	Width (M)	Carriage Way Width (m)	Cement Concrete	Tar	Metal	Gravel	Katcha Road													
1			2	3	4	5	6	7	8	9	10	11	12	13	14	15	16	17	18	19	20	21	22	23	24	25	26
10		1226001003000000002	ആലുമ്മുട് കണ്ണൻമുട് റോഡ്	ആലുമ്മുട്	കണ്ണൻമുട്	Village road	0.800	4.000	2.800	1.000	0.000	0.000	0.000	1.000	1995	0.000		850000									
11		1226001003000000003	കണ്ണൻമുട് റോഡ്	കണ്ണൻമുട്	വയൽ	Village road	0.150	3.000	3.000	0.000	0.000	0.000	0.000	0.150	1995	0.000		1									
12		1226001003000000004	നൂവടക്കേവിള കിളിക്കുട് റോഡ്	നൂവടക്കേവിള	കിളിക്കുട്	Village road	0.300	5.000	5.000	0.000	0.000	0.000	0.000	0.300	1995	0.000		1									

Local Body Name : Edava Grama Panchayat

Form :

Sub Form :

Serial No	Book Page No	FormRefID	Road Name	Starting Point	Ending Point	Road Type (ODR/VR)	Road Description			Surface Type					Construction Year	Protection Wall Length	Drainage Channel Length	Cost of construction from 1995	Last Maintenance Details	Remarks	Ward No	Panchayat No	WaterShed ID	Aq.Date and Book Value	Addition Date And Cost	Deduction Date And Cost	Depreciation(%)
							Length (Km)	Width (M)	Carriage Way Width (m)	Cement Concrete	Tar	Metal	Gravel	Katcha Road													
1			2	3	4	5	6	7	8	9	10	11	12	13	14	15	16	17	18	19	20	21	22	23	24	25	26
13		122600100400000001	കാപ്പിൽ മലപ്പുറം ബദരി റോഡ്	കാപ്പിൽ മലപ്പുറം	ബദരി റോഡ്	Village road	0.110	3.000	3.000	0.000	0.000	0.000	0.000	0.110	1995	0.000		1									
14		122600100400000002	ആലുമ്മൂട് പള്ളി വടക്കേ വീട്	ആലുമ്മൂട്	വടക്കേ വീട്	Village road	0.300	5.000	5.000	0.000	0.000	0.000	0.000	0.300	1995	0.000		1									
15		122600100400000003	പള്ളിമുക്ക് ചെട്ടിയാൻ വിളാകം	പള്ളിമുക്ക്	ചെട്ടിയാൻ വിളാകം	Village road	0.275	4.000	4.000	0.000	0.000	0.000	0.000	0.275	1995	0.000		1									

Local Body Name : Edava Grama Panchayat

Form :

Sub Form :

Serial No	Book Page No	FormRefID	Road Name	Starting Point	Ending Point	Road Type (ODR/VR)	Road Description			Surface Type					Construction Year	Protection Wall Length	Drainage Channel Length	Cost of construction from 1995	Last Maintenance Details	Remarks	Ward No	Panchayat No	WaterShed ID	Aq.Date and Book Value	Addition Date And Cost	Deduction Date And Cost	Depreciation(%)
							Length (Km)	Width (M)	Carriage Way Width (m)	Cement Concrete	Tar	Metal	Gravel	Katcha Road													
1							6	7	8	9	10	11	12	13	14	15	16	17	18	19	20	21	22	23	24	25	26
16		122600100400000004	മാങ്കുട്ടം പള്ളിപ്പുറം റോഡ്	മാങ്കുട്ടം	പള്ളിപ്പുറം	Village road	0.050	3.000	3.000	0.000	0.000	0.000	0.000	0.050	1995	0.000		1									
17		1226001005000000001	വെട്ടുകട തൈക്കാവ് ബീച്ച് റോഡ്	വെട്ടുകട	ബീച്ച് റോഡ്	Village road	0.040	3.500	3.500	0.000	0.000	0.000	0.000	0.040	1995	0.000		1									
18		1226001005000000002	വെട്ടുകട മണിവിളാകം റോഡ്	വെട്ടുകട	മണിവിളാകം റോഡ്	Village road	0.230	6.000	4.000	0.230	0.000	0.000	0.000	0.000	1995	0.000		1									

Local Body Name : Edava Grama Panchayat

Form :

Sub Form :

Serial No	Book Page No	FormRefID	Road Name	Starting Point	Ending Point	Road Type (ODR/VR)	Road Description			Surface Type					Construction Year	Protection Wall Length	Drainage Channel Length	Cost of construction from 1995	Last Maintenance Details	Remarks	Ward No	Panchayat No	WaterShed ID	Aq.Date and Book Value	Addition Date And Cost	Deduction Date And Cost	Depreciation(%)
							Length (Km)	Width (M)	Carriage Way Width (m)	Cement Concrete	Tar	Metal	Gravel	Katcha Road													
1			2	3	4	5	6	7	8	9	10	11	12	13	14	15	16	17	18	19	20	21	22	23	24	25	26
19		1226001005000000003	ചിന്നങ്കുളം വയൽ പയറൻവിളംകം റോഡ്	ചിന്നങ്കുളം	പയറൻ വിളംകം റോഡ്	Village road	0.105	6.000	4.000	0.105	0.000	0.000	0.000	0.000	1995	0.000		175000									
20		1226001006000000001	എച്ച് എസ് റോഡ്	വെങ്കുളം	കാപ്പിൽ എസ്	Village road	3.250	5.400	2.800	0.000	1.000	1.000	0.000	0.000	0	0.000	75metre	350000									
21		1226001006000000002	എം എൽ എ റോഡ്	കാപ്പിൽ	കാപ്പിൽ	Village road	0.500	5.000	4.000	0.000	0.500	0.000	0.000	0.000	2000	0.000	0metre	1									

Local Body Name : Edava Grama Panchayat

Form :

Sub Form :

Serial No	Book Page No	FormRefID	Road Name	Starting Point	Ending Point	Road Type (ODR/VR)	Road Description			Surface Type					Construction Year	Protection Wall Length	Drainage Channel Length	Cost of construction from 1995	Last Maintenance Details	Remarks	Ward No	Panchayat No	WaterShed ID	Aq.Date and Book Value	Addition Date And Cost	Deduction Date And Cost	Depreciation(%)
							Length (Km)	Width (M)	Carriage Way Width (m)	Cement Concrete	Tar	Metal	Gravel	Katcha Road													
1			2	3	4	5	6	7	8	9	10	11	12	13	14	15	16	17	18	19	20	21	22	23	24	25	26
22		1226001006000000003	നാലുമുക്ക് പറയിൽ റോഡ്	നാലുമുക്ക്	പറയിൽ	Village road	0.300	4.500	4.000	0.000	0.300	0.000	0.000	0.000	0	0.000		1									
23		1226001007000000001	നാലുമുക്ക് മുളകുടവ് റോഡ്	നാലുമുക്ക്	മുളകുടവ്	Village road	0.850	5.000	3.500	0.000	0.000	0.850	0.000	0.000	1997	0.000		1									
24		1226001007000000002	ചൊട്ടകുന്ന് മലവിള റോഡ്	മലവിള	മലവിള	Village road	1.220	5.250	3.000	0.000	0.220	0.000	0.000	0.000	1993	0.000		137504	2011-12								

Local Body Name : Edava Grama Panchayat

Form :

Sub Form :

Serial No	Book Page No	FormRefID	Road Name	Starting Point	Ending Point	Road Type (ODR/VR)	Road Description			Surface Type					Construction Year	Protection Wall Length	Drainage Channel Length	Cost of construction from 1995	Last Maintenance Details	Remarks	Ward No	Panchayat No	WaterShed ID	Aq.Date and Book Value	Addition Date And Cost	Deduction Date And Cost	Depreciation(%)
							Length (Km)	Width (M)	Carriage Way Width (m)	Cement Concrete	Tar	Metal	Gravel	Katcha Road													
1			2	3	4	5	6	7	8	9	10	11	12	13	14	15	16	17	18	19	20	21	22	23	24	25	26
25		1226001007000000003	നീരലമങ്ങാട്ടെരുവിള റോഡ്	നീരലം ജംഗ്ഷൻ	മങ്ങാട്ടെരുവിള	Village road	1.500	4.700	3.000	0.000	0.000	0.000	1.500	0.000	1960	0.000		1									
26		1226001007000000004	കണ്ടട്ടെരുവിള റോഡ്	കണ്ടട്ടെരുവിള	മങ്ങാട്ടെരുവിള	Village road	0.175	4.000	3.500	0.000	0.000	0.000	0.000	0.175	1965	0.000		1									
27		1226001008000000001	വാറുവിള കരിപ്പുറം റോഡ്	വാറുവിള	കരിപ്പുറം	Village road	2.000	5.000	3.500	0.000	0.000	0.000	0.000	2.000	0	0.000		1									

Local Body Name : Edava Grama Panchayat

Form :

Sub Form :

Serial No	Book Page No	FormRefID	Road Name	Starting Point	Ending Point	Road Type (ODR/VR)	Road Description			Surface Type					Construction Year	Protection Wall Length	Drainage Channel Length	Cost of construction from 1995	Last Maintenance Details	Remarks	Ward No	Panchayat No	WaterShed ID	Aq.Date and Book Value	Addition Date And Cost	Deduction Date And Cost	Depreciation(%)
							Length (Km)	Width (M)	Carriage Way Width (m)	Cement Concrete	Tar	Metal	Gravel	Katcha Road													
1			2	3	4	5	6	7	8	9	10	11	12	13	14	15	16	17	18	19	20	21	22	23	24	25	26
28		122600100800000002	കരിപ്പാറ മാറിള റോഡ്	കരിപ്പാറ	മാറിള	Village road	0.450	5.500	4.000	0.000	0.450	0.000	0.000	0.000	2000	0.000	0metre	200000									
29		1226001009000000001	ഇടവ പയറ്റുവിള ജംഗ്ഷൻ നാലുമുക്ക്	പയറ്റുവിള	നാലുമുക്ക്	Village road	2.300	7.000	6.000	0.000	2.300	0.000	0.000	0.000	1995	0.000	0metre	750000									
30		1226001009000000002	മുളളുവിള കയർ സൊസൈറ്റി ജംഗ്ഷൻ	മുളളുവിള	കയർ സൊസൈറ്റി ജംഗ്ഷൻ	Village road	0.100	4.000	3.000	0.000	0.000	0.000	0.100	0.000	1995	0.000		1									

Local Body Name : Edava Grama Panchayat

Form :

Sub Form :

Serial No	Book Page No	FormRefID	Road Name	Starting Point	Ending Point	Road Type (ODR/VR)	Road Description			Surface Type					Construction Year	Protection Wall Length	Drainage Channel Length	Cost of construction from 1995	Last Maintenance Details	Remarks	Ward No	Panchayat No	WaterShed ID	Aq.Date and Book Value	Addition Date And Cost	Deduction Date And Cost	Depreciation(%)
							Length (Km)	Width (M)	Carriage Way Width (m)	Cement Concrete	Tar	Metal	Gravel	Katcha Road													
1			2	3	4	5	6	7	8	9	10	11	12	13	14	15	16	17	18	19	20	21	22	23	24	25	26
31		1226001009000000003	കല്ലുവിള ആഴാനവിള റോഡ്	കല്ലുവിള	ആഴാനവിള	Village road	0.500	4.000	4.000	0.000	0.000	0.500	0.000	0.000	2005	0.000		1									
32		1226001009000000004	പാറവിള മോട്ടുകുന്ന്			Village road	0.500	4.000	4.000	0.000	0.000	0.000	0.000	0.500	1995	0.000		1									
33		1226001010000000001	നീരല ജാഗ്ഷൻ ഇടവപ്പൊഴി വിള റോഡ്	നീരല ജാഗ്ഷൻ	പൊട്ടു വിള	Village road	2.000	7.000	3.200	0.000	2.000	0.000	0.000	0.000	1995	0.000	0metre	615000									

Local Body Name : Edava Grama Panchayat

Form :

Sub Form :

Serial No	Book Page No	FormRefID	Road Name	Starting Point	Ending Point	Road Type (ODR/VR)	Road Description			Surface Type				Construction Year	Protection Wall Length	Drainage Channel Length	Cost of construction from 1995	Last Maintenance Details	Remarks	Ward No	Panchayat No	WaterShed ID	Aq.Date and Book Value	Addition Date And Cost	Deduction Date And Cost	Depreciation(%)	
							Length (Km)	Width (M)	Carriage Way Width (m)	Cement Concrete	Tar	Metal	Gravel														Katcha Road
1			2	3	4	5	6	7	8	9	10	11	12	13	14	15	16	17	18	19	20	21	22	23	24	25	26
34		122600101000000002	ഡീസെന്റ് മുക്ക് റെയിൽവേ റോഡ്	ഡീസെന്റ് മുക്ക്	റെയിൽവേ റോഡ്	Village road	0.150	7.000	3.200	0.000	0.150	0.000	0.000	0.000	1995	0.000	0metre	356000									
35		122600101000000003	മുടില്ലൂവിള പാറയിൽ	മുടില്ലൂവിള	റെയിൽവേ ലെയിൻ	Village road	0.600	4.500	3.000	0.000	0.600	0.000	0.000	0.000	0	0.000	0metre	550000	2008-09 500m retarrin g	Ward No. 4,							
1		122600101100000001	ആരോഗ്യ കേന്ദ്രം മുക്ക് കരിപ്പൂരം വാട്ടർ ടാങ്ക്	ആരോഗ്യ കേന്ദ്രം	കരിപ്പൂരം	Village road	0.350	4.000	3.000	0.000	1.000	0.000	1.000	0.000	1990	0.000	0metre	1									

[Signature Box]

Local Body Name : Edava Grama Panchayat

Form :

Sub Form :

Serial No	Book Page No	FormRefID	Road Name	Starting Point	Ending Point	Road Type (ODR/VR)	Road Description			Surface Type					Construction Year	Protection Wall Length	Drainage Channel Length	Cost of construction from 1995	Last Maintenance Details	Remarks	Ward No	Panchayat No	WaterShed ID	Aq.Date and Book Value	Addition Date And Cost	Deduction Date And Cost	Depreciation(%)
							Length (Km)	Width (M)	Carriage Way Width (m)	Cement Concrete	Tar	Metal	Gravel	Katcha Road													
1			2	3	4	5	6	7	8	9	10	11	12	13	14	15	16	17	18	19	20	21	22	23	24	25	26
2		122600101100000002	ദുരഗോദവൻ വല്ലഭൻ നീന വിള	ദുരഗോദവൻ	വല്ലഭൻ നീന വിള	Village road	0.150	3.000	3.000	0.000	0.000	0.000	0.150	0.000	1990	0.000	0metre	1									
3		1226001011000000003	ഒലിപ്പുവിള മുക്ക്	തടിമിത്ത്	ഒലിപ്പുവിള	Village road	0.600	6.000	3.000	0.000	0.600	0.000	0.000	0.000	0	0.000	0metre	25000									
4		1226001012000000001	കരിപ്പുറം മാവിലമുക്ക്	സകേശ്വരൻ	കരിപ്പുറം മാവിലമുക്ക്	Village road	0.200	6.000	3.500	0.000	0.200	0.000	0.000	0.000	1995	0.000	0metre	450000									

Local Body Name : Edava Grama Panchayat

Form :

Sub Form :

Serial No	Book Page No	FormRefID	Road Name	Starting Point	Ending Point	Road Type (ODR/VR)	Road Description			Surface Type					Construction Year	Protection Wall Length	Drainage Channel Length	Cost of construction from 1995	Last Maintenance Details	Remarks	Ward No	Panchayat No	WaterShed ID	Aq.Date and Book Value	Addition Date And Cost	Deduction Date And Cost	Depreciation(%)
							Length (Km)	Width (M)	Carriage Way Width (m)	Cement Concrete	Tar	Metal	Gravel	Katcha Road													
1			2	3	4	5	6	7	8	9	10	11	12	13	14	15	16	17	18	19	20	21	22	23	24	25	26
5		122600101200000002	കരിപ്പുറത്ത് മാവില റോഡ്	കരിപ്പുറത്ത് മാവില റോഡ്	കാട്ടുവിള	Village road	0.600	6.000	3.500	0.000	0.600	0.000	0.000	0.000	1995	0.000		245600									
6		1226001012000000003	പുറ്റിൽ ക്ഷേത്രം അടുപ്പിനകം റോഡ്	കാട്ടുവിള	പുറ്റിൽ ക്ഷേത്രം		0.236	2.750	4.000	0.236	0.000	0.000	0.000	0.000	1995	0.000		234892	28-1-2012								
7		1226001012000000004	മേലേവിള മുക്ക്	കരിപ്പുറം	മേലേവിള മുക്ക്		1.000	5.000	3.500	0.000	1.000	0.000	0.000	0.000	0	0.000		350000									

Local Body Name : Edava Grama Panchayat

Form :

Sub Form :

Serial No	Book Page No	FormRefID	Road Name	Starting Point	Ending Point	Road Type (ODR/VR)	Road Description			Surface Type					Construction Year	Protection Wall Length	Drainage Channel Length	Cost of construction from 1995	Last Maintenance Details	Remarks	Ward No	Panchayat No	WaterShed ID	Aq.Date and Book Value	Addition Date And Cost	Deduction Date And Cost	Depreciation(%)
							Length (Km)	Width (M)	Carriage Way Width (m)	Cement Concrete	Tar	Metal	Gravel	Katcha Road													
1			2	3	4	5	6	7	8	9	10	11	12	13	14	15	16	17	18	19	20	21	22	23	24	25	26
8		122600101300000001	മങ്ങാട്ട്ചരുവിള അംബേദകർ കോളനി റോഡ്	മങ്ങാട്ട് ചരുവിള	അംബേദകർ കോളനി	Village road	0.195	2.500	2.500	0.195	0.000	0.000	0.000	0.000	1995	0.000		286005	24-2-2012		7						
9		122600101300000002	അംബേദകർ മുക്ക്	അംബേദകർ മുക്ക്	തോട്ടിൻപുറം	Village road	0.200	6.000	5.000	0.000	0.000	0.000	0.000	0.200	1995	0.000		1									
10		122600101300000003	നീരലമുക്ക് കാട്ടുവിള കുരുവിക്കടവ്	നീരലമുക്ക്	കുരുവിക്കടവ്	Village road	2.000	8.000	3.000	0.000	1.000	0.000	0.000	1.000	1995	0.000		1									

Local Body Name : Edava Grama Panchayat

Form :

Sub Form :

Serial No	Book Page No	FormRefID	Road Name	Starting Point	Ending Point	Road Type (ODR/VR)	Road Description			Surface Type					Construction Year	Protection Wall Length	Drainage Channel Length	Cost of construction from 1995	Last Maintenance Details	Remarks	Ward No	Panchayat No	WaterShed ID	Aq.Date and Book Value	Addition Date And Cost	Deduction Date And Cost	Depreciation(%)
							Length (Km)	Width (M)	Carriage Way Width (m)	Cement Concrete	Tar	Metal	Gravel	Katcha Road													
1			2	3	4	5	6	7	8	9	10	11	12	13	14	15	16	17	18	19	20	21	22	23	24	25	26
11		122600101400000001	അടിപ്പിനകം ജംഗ്ഷൻ കാട്ടുവീള	അടിപ്പിനകം	കാട്ടുവീള	Village road	0.200	3.000	3.000	0.000	0.000	0.000	0.000	0.200	0	0.000		1									
12		122600101400000002	അടിപ്പിനകം ജംഗ്ഷൻ പൊട്ടകുളം	അടിപ്പിനകം	പൊട്ടകുളം	Village road	0.900	3.500	3.000	0.000	0.000	0.000	0.000	0.900	0	0.000	0metre	1									
1		122600101500000001	കിണറ്റിൻകര വീള ഭദ്രവത റോഡ്	കിണറ്റിൻകര	ഇ/പി കെ 37	Village road	0.200	2.000	3.000	0.000	0.000	0.000	0.000	0.200	0	0.000		1									

Local Body Name : Edava Grama Panchayat

Form :

Sub Form :

Serial No	Book Page No	FormRefID	Road Name	Starting Point	Ending Point	Road Type (ODR/VR)	Road Description			Surface Type					Construction Year	Protection Wall Length	Drainage Channel Length	Cost of construction from 1995	Last Maintenance Details	Remarks	Ward No	Panchayat No	WaterShed ID	Aq.Date and Book Value	Addition Date And Cost	Deduction Date And Cost	Depreciation(%)
							Length (Km)	Width (M)	Carriage Way Width (m)	Cement Concrete	Tar	Metal	Gravel	Katcha Road													
1			2	3	4	5	6	7	8	9	10	11	12	13	14	15	16	17	18	19	20	21	22	23	24	25	26
2		122600101500000002	മുടില്ലൂവിള മുക്കു വട്ടത്താമര വിള റോഡ്	മുടില്ലൂവിള	വട്ടത്താമര വിള	Village road	1.700	3.000	3.000	0.000	0.000	0.000	0.000	1.700	0	0.000		1									
3		1226001015000000003	ഇടത്തറവിള വട്ടത്താമരവിള റോഡ്	ഇടത്തറവിള	വട്ടത്താമരവിള	Village road	0.800	5.000	5.000	0.000	0.000	0.000	0.000	0.800	0	0.000		1									
4		1226001015000000004	പുറ്റൽ ക്ഷേത്രം റോഡ്	ഇടത്തറവിള	മുടില്ലൂവിള	Village road	1.500	5.000	5.000	0.000	0.000	0.000	0.000	1.500	0	0.000		1									

Local Body Name : Edava Grama Panchayat

Form :

Sub Form :

Serial No	Book Page No	FormRefID	Road Name	Starting Point	Ending Point	Road Type (ODR/VR)	Road Description			Surface Type					Construction Year	Protection Wall Length	Drainage Channel Length	Cost of construction from 1995	Last Maintenance Details	Remarks	Ward No	Panchayat No	WaterShed ID	Aq.Date and Book Value	Addition Date And Cost	Deduction Date And Cost	Depreciation(%)
							Length (Km)	Width (M)	Carriage Way Width (m)	Cement Concrete	Tar	Metal	Gravel	Katcha Road													
1			2	3	4	5	6	7	8	9	10	11	12	13	14	15	16	17	18	19	20	21	22	23	24	25	26
5		122600101600000001	സാംസ്കാരിക നിലയം വെള്ളാകിടന്ന പാറ	സാംസ്കാരിക നിലയം	വെള്ളാകിടന്ന പാറ	Village road	0.900	5.500	3.200	0.000	0.900	0.000	0.000	0.000	2002	0.000	0metre	350000									
6		122600101600000002	കിണറ്റിൻകര വിള	ചീനക്കര എക്കൽ	കിണറ്റിൻകര വിള	Village road	0.800	3.000	3.000	0.000	0.000	0.000	0.000	0.800	0	0.000		1									
7		122600101600000003	കാട്ടുവിള സാംസ്കാരിക നിലയം റോഡ്	കാട്ടുവിള	സാംസ്കാരിക നിലയം	Village road	0.300	5.000	3.000	0.000	0.000	0.000	0.000	0.000	0	0.000		1									

Local Body Name : Edava Grama Panchayat

Form :

Sub Form :

Serial No	Book Page No	FormRefID	Road Name	Starting Point	Ending Point	Road Type (ODR/VR)	Road Description			Surface Type					Construction Year	Protection Wall Length	Drainage Channel Length	Cost of construction from 1995	Last Maintenance Details	Remarks	Ward No	Panchayat No	WaterShed ID	Aq.Date and Book Value	Addition Date And Cost	Deduction Date And Cost	Depreciation(%)
							Length (Km)	Width (M)	Carriage Way Width (m)	Cement Concrete	Tar	Metal	Gravel	Katcha Road													
1			2	3	4	5	6	7	8	9	10	11	12	13	14	15	16	17	18	19	20	21	22	23	24	25	26
8		122600101600000004	വട്ടത്താമര സാംസ്കാരിക നിലയം	വട്ടത്താമരവിള	സാംസ്കാരിക നിലയം	Village road	0.200	3.000	3.000	0.000	0.000	0.000	0.000	0.200	0	0.000		1									
9		1226001017000000001	കണ്ണാമ്പറമ്പ് റോഡ്	കണ്ണാമ്പറമ്പ്	കുറ്റിമാവുതിരു	Village road	0.300	4.000	3.000	0.000	0.175	0.000	0.000	0.125	2006	0.000	0metre	250000									
10		1226001017000000002	വേടൻകുന്ന് പൊട്ടകുളം റോഡ്	വേടൻകുന്ന്	പൊട്ടകുളം	Village road	0.250	3.000	3.000	0.000	0.000	0.000	0.000	0.250	0	0.000		1									

Local Body Name : Edava Grama Panchayat

Form :

Sub Form :

Serial No	Book No	Page No	FormRefID	Road Name	Starting Point	Ending Point	Road Type (ODR/VR)	Road Description			Surface Type				Construction Year	Protection Wall Length	Drainage Channel Length	Cost of construction from 1995	Last Maintenance Details	Remarks	Ward No	Panchayat No	WaterShed ID	Aq.Date and Book Value	Addition Date And Cost	Deduction Date And Cost	Depreciation(%)
								Length (Km)	Width (M)	Carriage Way Width (m)	Cement Concrete	Tar	Metal	Gravel													
1	2	3	4	5	6	7	8	9	10	11	12	13	14	15	16	17	18	19	20	21	22	23	24	25	26		
1			122600101700000003	അറപ്പുര റോഡ്	മുല്ലയ്ക്കൽ റോഡ്	പൊട്ടുകുളം	Village road	0.800	5.000	3.200	0.000	0.800	0.000	0.000	0.000	0	0.000		350000								
1			122600101800000001	ആയുർ പാരിപ്പള്ളി	കൃഷ്ണിഭവൻ	പരുനിലകൊട	Village road	0.800	5.300	3.000	0.000	0.800	0.000	0.000	0.000	0	0.000	0metre	360000								
2			122600101800000002	അമൃതാനന്ദ മയി മാം റോഡ്	അമൃതാനന്ദമയി മാം	പൊയ്കുളം ക്ഷേത്രം	Village road	0.250	3.000	3.000	0.000	0.000	0.000	0.250	0.000	0	0.000		1								

Local Body Name : Edava Grama Panchayat

Form :

Sub Form :

Serial No	Book Page No	FormRefID	Road Name	Starting Point	Ending Point	Road Type (ODR/VR)	Road Description			Surface Type					Construction Year	Protection Wall Length	Drainage Channel Length	Cost of construction from 1995	Last Maintenance Details	Remarks	Ward No	Panchayat No	WaterShed ID	Aq.Date and Book Value	Addition Date And Cost	Deduction Date And Cost	Depreciation(%)
							Length (Km)	Width (M)	Carriage Way Width (m)	Cement Concrete	Tar	Metal	Gravel	Katcha Road													
1			2	3	4	5	6	7	8	9	10	11	12	13	14	15	16	17	18	19	20	21	22	23	24	25	26
3		122600101800000003	പൊയ്ക പമ്പ് ഹൗസ് റോഡ്	മുക്കാലയ്ക്കൽ	പൊയ്ക	Village road	0.400	4.000	3.000	0.000	0.000	0.000	0.400	0.000	0	0.000		1									
4		1226001019000000001	പാറയിൽ ശാസ്താം ക്ഷേത്രം മഞ്ഞകുന്ന് റോഡ്	ശാസ്താം വീള	പാറയിൽ	Village road	0.600	5.000	3.000	0.000	0.000	0.000	0.600	0.000	0	0.000		1									
5		1226001019000000002	കാപ്പിൽ എച്ച് എസ് റോഡ്	കൃഷ്ണിമന്ദിരം	പണ്ണിക്ക്കര	Village road	1.400	6.000	4.000	0.000	1.400	0.000	0.000	0.000	2002	0.000		564000									

Supervisor's Signature

Local Body Name : Edava Grama Panchayat

Form :

Sub Form :

Serial No	Book No	Page No	FormRefID	Road Name	Starting Point	Ending Point	Road Type (ODR/VR)	Road Description			Surface Type					Construction Year	Protection Wall Length	Drainage Channel Length	Cost of construction from 1995	Last Maintenance Details	Remarks	Ward No	Panchayat No	WaterShed ID	Aq.Date and Book Value	Addition Date And Cost	Deduction Date And Cost	Depreciation(%)
								Length (Km)	Width (M)	Carriage Way Width (m)	Cement Concrete	Tar	Metal	Gravel	Katcha Road													
1																												
6			122600101900000003	വെങ്കുളം പബ്ലിക് ആരോഗ്യ കേന്ദ്രം റോഡ്	പബ്ലിക് ആരോഗ്യ കേന്ദ്രം	കുരുവി കുന്ന്	Village road	0.600	8.000	4.000	0.000	0.600	0.000	0.000	0.000	0.000	0	0.000		256400								
7			122600102000000001	മേടയിൽ ജംഗ്ഷൻ കുരുവിള റോഡ്	മേടയിൽ ജംഗ്ഷൻ	കുരുവിള	Village road	3.000	4.500	3.000	0.000	3.000	0.000	0.000	0.000	0.000	2013	0.000	0metre	413000								
8			122600102000000002	വെള്ളംകിടന്നപാറ കാട്ടുവിള സാംസ്കാരിക യോഗം	വെള്ളംകിടന്ന പാറ	കാട്ടുവിള സാംസ്കാരിക യോഗം	Village road	0.600	6.000	4.000	0.000	0.600	0.000	0.000	0.000	0.000	2003	0.000	0metre	299000								

Local Body Name : Edava Grama Panchayat

Form :

Sub Form :

Serial No	Book Page No	FormRefID	Road Name	Starting Point	Ending Point	Road Type (ODR/VR)	Road Description			Surface Type					Construction Year	Protection Wall Length	Drainage Channel Length	Cost of construction from 1995	Last Maintenance Details	Remarks	Ward No	Panchayat No	WaterShed ID	Aq.Date and Book Value	Addition Date And Cost	Deduction Date And Cost	Depreciation(%)
							Length (Km)	Width (M)	Carriage Way Width (m)	Cement Concrete	Tar	Metal	Gravel	Katcha Road													
1			2	3	4	5	6	7	8	9	10	11	12	13	14	15	16	17	18	19	20	21	22	23	24	25	26
9		122600102000000003	സാമന്തകാരിക കേന്ദ്രം മുളളിക്കൽ കാട് റോഡ്	സാമന്തകാരിക കേന്ദ്രം	മുളളിക്കൽകാട്	Village road	0.600	6.000	4.000	0.000	0.600	0.000	0.000	0.000	0	0.000	0metre	685000	2008-2009 600 m retarrin g	ward no. 6							
10		1226001021000000001	വേടൻകുന്ന് കണ്ണാമ്പറമ്പ് റോഡ്	വേടൻകുന്ന്	കണ്ണാമ്പറമ്പ്	Village road	6.000	3.000	1.000	1.000	1.000	0.000	0.000	0.000	0	0.000	0metre	758000									
11		1226001021000000002	മുളളിക്കൽ കാട് എൻ എസ് എസ് കരയോഗം	മുളളിക്കൽകാട്	എൻ എസ് എസ് കരയോഗം	Village road	0.100	6.000	4.000	0.000	0.100	0.000	0.000	0.000	0	0.000	0metre	365000									

Local Body Name : Edava Grama Panchayat

Form :

Sub Form :

Serial No	Book Page No	FormRefID	Road Name	Starting Point	Ending Point	Road Type (ODR/VR)	Road Description			Surface Type					Construction Year	Protection Wall Length	Drainage Channel Length	Cost of construction from 1995	Last Maintenance Details	Remarks	Ward No	Panchayat No	WaterShed ID	Aq.Date and Book Value	Addition Date And Cost	Deduction Date And Cost	Depreciation(%)
							Length (Km)	Width (M)	Carriage Way Width (m)	Cement Concrete	Tar	Metal	Gravel	Katcha Road													
1		2	3	4	5	6	7	8	9	10	11	12	13	14	15	16	17	18	19	20	21	22	23	24	25	26	
1		122600102200000001	വെങ്കുളം മാർക്കറ്റ് റോഡിൽ 100 മീറ്റർ മാറി ചുളയിൽ	വെങ്കുളം മാർക്കറ്റ് റോഡിൽ 100 മീറ്റർ മാറി	ചുളയിൽ	Village road	0.800	4.000	3.000	0.000	0.000	0.000	0.000	0.800	0	0.000	0metre	1									
2		122600102200000002	ഇടവിള റോഡ്	ഇടവിള	ഇടവിള രജിത ഭവൻ	Village road	0.200	4.000	3.000	0.000	0.000	0.000	0.000	0.200	0	0.000		1									
3		122600102200000003	ചുളയിൽ മേൽപാറ മുക്ക് റോഡ്	ചുളയിൽ	മേൽപാറ മുക്ക്	Village road	0.350	4.500	3.100	0.000	1.000	0.000	0.000	1.000	0	0.000		1									

Local Body Name : Edava Grama Panchayat

Form :

Sub Form :

Serial No	Book Page No	FormRefID	Road Name	Starting Point	Ending Point	Road Type (ODR/VR)	Road Description			Surface Type					Construction Year	Protection Wall Length	Drainage Channel Length	Cost of construction from 1995	Last Maintenance Details	Remarks	Ward No	Panchayat No	WaterShed ID	Ac.Date and Book Value	Addition Date And Cost	Deduction Date And Cost	Depreciation(%)
							Length (Km)	Width (M)	Carriage Way Width (m)	Cement Concrete	Tar	Metal	Gravel	Katcha Road													
1			2	3	4	5	6	7	8	9	10	11	12	13	14	15	16	17	18	19	20	21	22	23	24	25	26
4		122600102300000001	മഞ്ഞകുന്ന് നേതാജിമുക്ക്	മഞ്ഞകുന്ന്	നേതാജിമുക്ക്	Village road	0.400	4.000	3.000	0.000	0.000	0.000	0.000	0.400	0	0.000		1									
5		122600102300000002	കിണറ്റിൻകര വിള റോഡ്	കിണറ്റിൻകര വിള	കിണറ്റിൻകര വിള	Village road	0.200	4.000	3.000	0.000	0.000	0.000	0.000	0.200	0	0.000		1									
6		122600102300000003	ആലവിള മാവിളമുക്ക് റോഡ്	ആലവിള	മാവിള	Village road	0.500	4.000	3.000	0.000	0.000	0.000	0.000	0.500	0	0.000		1									

Local Body Name : Edava Grama Panchayat

Form :

Sub Form :

Serial No	Book Page No	FormRefID	Road Name	Starting Point	Ending Point	Road Type (ODR/VR)	Road Description			Surface Type					Construction Year	Protection Wall Length	Drainage Channel Length	Cost of construction from 1995	Last Maintenance Details	Remarks	Ward No	Panchayat No	WaterShed ID	Aq.Date and Book Value	Addition Date And Cost	Deduction Date And Cost	Depreciation(%)
							Length (Km)	Width (M)	Carriage Way Width (m)	Cement Concrete	Tar	Metal	Gravel	Katcha Road													
1			2	3	4	5	6	7	8	9	10	11	12	13	14	15	16	17	18	19	20	21	22	23	24	25	26
7		122600102400000001	പാലവിള ചുളമുക്ക്	പാലവിള	ചുളമുക്ക്	Village road	2.000	4.000	3.000	0.000	1.000	0.000	0.000	1.000	0	0.000		1									
8		122600102400000002	ചെമ്പകത്തിൽ മുട എസ് എൻ നഗർ	ചെമ്പകത്തിൽ മുട	എസ് എൻ നഗർ	Village road	0.400	4.000	3.100	0.000	0.400	0.000	0.000	0.000	0	0.000		365000									
9		122600102400000003	സ്റ്റേഡിയം മരക്കടമുക്ക് റോഡ്	സ്റ്റേഡിയം	മരക്കടമുക്ക് റോഡ്		0.500	3.500	1.000	0.000	0.000	0.000	0.000	0.500	0	0.303	0metre	435261									

Local Body Name : Edava Grama Panchayat

Form :

Sub Form :

Serial No	Book Page No	FormRefID	Road Name	Starting Point	Ending Point	Road Type (ODR/VR)	Road Description			Surface Type					Construction Year	Protection Wall Length	Drainage Channel Length	Cost of construction from 1995	Last Maintenance Details	Remarks	Ward No	Panchayat No	WaterShed ID	Aq.Date and Book Value	Addition Date And Cost	Deduction Date And Cost	Depreciation(%)
							Length (Km)	Width (M)	Carriage Way Width (m)	Cement Concrete	Tar	Metal	Gravel	Katcha Road													
1			2	3	4	5	6	7	8	9	10	11	12	13	14	15	16	17	18	19	20	21	22	23	24	25	26
1		122600102500000001	വെങ്കുളം മുക്കാലയ്ക്കൽ റോഡ്	വെങ്കുളം	മുക്കാലയ്ക്കൽ	Village road	0.260	7.000	3.000	0.000	0.260	0.000	0.000	0.000	2006	0.000	0metre	350000									
2		122600102500000002	മുക്കാലയ്ക്കൽ പൊട്ടകുളം റോഡ്	മുക്കാലയ്ക്കൽ	പൊട്ടകുളം	Village road	0.500	7.000	3.000	0.000	0.000	0.000	0.500	0.000	1995	0.000		1									
3		122600102500000003	തകിടി ക്ഷേത്രം റോഡ്	മുക്കാലയ്ക്കൽ	തകിടി ക്ഷേത്രം	Village road	0.200	5.000	3.000	0.000	0.000	0.000	0.200	0.000	1995	0.000		1									

Local Body Name : Edava Grama Panchayat

Form :

Sub Form :

Serial No	Book Page No	FormRefID	Road Name	Starting Point	Ending Point	Road Type (ODR/VR)	Road Description			Surface Type					Construction Year	Protection Wall Length	Drainage Channel Length	Cost of construction from 1995	Last Maintenance Details	Remarks	Ward No	Panchayat No	WaterShed ID	Aq.Date and Book Value	Addition Date And Cost	Deduction Date And Cost	Depreciation(%)
							Length (Km)	Width (M)	Carriage Way Width (m)	Cement Concrete	Tar	Metal	Gravel	Katcha Road													
1			2	3	4	5	6	7	8	9	10	11	12	13	14	15	16	17	18	19	20	21	22	23	24	25	26
4		122600102600000001	മങ്ങാട്ടു ക്ഷേത്രം മുല്ലിക്കൽകട റോഡ്	മരക്കടമുക്ക് റോഡ്	മുല്ലിക്കൽകട റോഡ്	Village road	0.100	7.000	5.000	0.000	0.000	0.000	0.100	0.000	1995	0.000		1									
5		1226001026000000002	പൊട്ടകുളം ഡീസെന്റ് മുക്ക് റോഡ്	പൊട്ടകുളം	ഡീസെന്റ് മുക്ക്	Village road	0.800	7.000	4.500	0.000	0.800	0.000	0.000	0.000	1995	0.000	0metre	650000									
6		1226001026000000003	വെങ്കുളത്ത് വയൽ റോഡ്			Village road	0.080	5.000	4.000	0.000	0.000	0.000	0.080	0.000	0	0.000		1									

Local Body Name : Edava Grama Panchayat

Form :

Sub Form :

Serial No	Book Page No	FormRefID	Road Name	Starting Point	Ending Point	Road Type (ODR/VR)	Road Description			Surface Type					Construction Year	Protection Wall Length	Drainage Channel Length	Cost of construction from 1995	Last Maintenance Details	Remarks	Ward No	Panchayat No	WaterShed ID	Aq.Date and Book Value	Addition Date And Cost	Deduction Date And Cost	Depreciation(%)
							Length (Km)	Width (M)	Carriage Way Width (m)	Cement Concrete	Tar	Metal	Gravel	Katcha Road													
1			2	3	4	5	6	7	8	9	10	11	12	13	14	15	16	17	18	19	20	21	22	23	24	25	26
9		122600102700000003	തകിടിമുക്ക് മുനുമുല	തകിടിമുക്ക്	മുനുമുല	Village road	0.500	4.500	3.000	0.000	0.500	0.000	0.000	0.000	1994	0.000		300000									
10		1226001028000000001	പരുത്തിവിള പടിഞ്ഞാറ്റേ വീട്	പരുത്തി വിള	പടിഞ്ഞാറ്റേവിള	Village road	0.100	5.000	3.000	0.000	0.000	0.000	0.000	0.000	2006	0.000		1		2006-07 metalling and tarring							
11		1226001028000000002	മുല്ലിക്കകാട് മുക്കാലയ്ക്കൽ റോഡ്	മുല്ലിക്ക കാട്	മുക്കാലയ്ക്കൽ	Village road	0.200	7.000	5.500	0.000	0.200	0.000	0.000	0.000	1995	0.000		256000	2006-07 retarring 200m								

Local Body Name : Edava Grama Panchayat

Form :

Sub Form :

Serial No	Book Page No	FormRefID	Road Name	Starting Point	Ending Point	Road Type (ODR/VR)	Road Description			Surface Type					Construction Year	Protection Wall Length	Drainage Channel Length	Cost of construction from 1995	Last Maintenance Details	Remarks	Ward No	Panchayat No	WaterShed ID	Aq.Date and Book Value	Addition Date And Cost	Deduction Date And Cost	Depreciation(%)
							Length (Km)	Width (M)	Carriage Way Width (m)	Cement Concrete	Tar	Metal	Gravel	Katcha Road													
1			2	3	4	5	6	7	8	9	10	11	12	13	14	15	16	17	18	19	20	21	22	23	24	25	26
12		122600102800000003	കിണറ്റിൻകരവിള റോഡ്	കിണറ്റിൻകരവിള		Village road	0.100	6.000	4.500	0.000	0.100	0.000	0.000	0.000	1995	0.000		356200									
1		1226001029000000001	വെങ്കുളം കലിക് റോഡ് (എൻ വി യു പി എസ്സിനുസമീപം)	കലിക്	റെയിൽ വേ ട്രാക്ക്	Village road	0.200	3.100	2.500	0.200	0.000	0.000	0.000	0.000	1998	0.000		250000		2006-07 100m concrete							
2		1226001029000000002	വെങ്കുളം പഞ്ചായത്ത് കിണർ റോഡ്	മേൽകുളം (സ്റ്റേഡിയം)	പഞ്ചായത്ത് കിണർ	Village road	0.500	3.000	3.000	0.000	0.000	0.000	0.000	0.500	2001	0.000		1									

Local Body Name : Edava Grama Panchayat

Form :

Sub Form :

Serial No	Book Page No	FormRefID	Road Name	Starting Point	Ending Point	Road Type (ODR/VR)	Road Description			Surface Type					Construction Year	Protection Wall Length	Drainage Channel Length	Cost of construction from 1995	Last Maintenance Details	Remarks	Ward No	Panchayat No	WaterShed ID	Aq.Date and Book Value	Addition Date And Cost	Deduction Date And Cost	Depreciation(%)
							Length (Km)	Width (M)	Carriage Way Width (m)	Cement Concrete	Tar	Metal	Gravel	Katcha Road													
1			2	3	4	5	6	7	8	9	10	11	12	13	14	15	16	17	18	19	20	21	22	23	24	25	26
3		1226001029000000003	മേൽകുളം ചുളയിൽ മറുകടമുക്ക്	മേൽകുളം ചുളയിൽ	മറുകടമുക്ക്	Village road	0.500	3.000	3.000	0.000	0.000	0.000	0.000	0.500	2001	0.000		1									
4		1226001030000000001	സരസ്വതിപുരം റെയിൽവേ ട്രാക്ക്	സരസ്വതിപുരം	റെയിൽവേ ട്രാക്ക്	Village road	0.200	3.000	3.000	0.000	0.000	0.000	0.000	0.200	0	0.000		1									
5		1226001030000000002	ചെമ്പകത്തിൻമുക്ക് അരത്തൻ വിള (ശ്രീദേവി സ്റ്റോർ)ജംഗ്ഷൻ	ചെമ്പകത്തിൻമുക്ക്	അരത്തൻ വിള (ശ്രീദേവി സ്റ്റോർ) ജംഗ്ഷൻ	Village road	0.400	6.500	4.000	0.000	0.400	0.000	0.000	0.000	1995	0.000		325000	2007-08 400m retarring		10						

[Signature Box]

Local Body Name : Edava Grama Panchayat

Form :

Sub Form :

Serial No	Book Page No	FormRefID	Road Name	Starting Point	Ending Point	Road Type (ODR/VR)	Road Description			Surface Type					Construction Year	Protection Wall Length	Drainage Channel Length	Cost of construction from 1995	Last Maintenance Details	Remarks	Ward No	Panchayat No	WaterShed ID	Aq.Date and Book Value	Addition Date And Cost	Deduction Date And Cost	Depreciation(%)
							Length (Km)	Width (M)	Carriage Way Width (m)	Cement Concrete	Tar	Metal	Gravel	Katcha Road													
1			2	3	4	5	6	7	8	9	10	11	12	13	14	15	16	17	18	19	20	21	22	23	24	25	26
6		122600103000000003	ചെമ്പകത്തിൻമുട് പ്ലാവിള (വയൽ തൊടി)റോഡ്	ചെമ്പകത്തിൻമുട്	പ്ലാവിള (വയൽ തൊടി)	Village road	0.200	5.000	3.000	0.050	0.000	0.000	0.000	0.150	0	0.000		265000	2008-09 50m concrete		10						
7		1226001031000000001	പ്ലാവിള തെക്കേവയൽ തൊടി	പ്ലാവിള	തെക്കേവയൽ തൊടി	Village road	0.200	3.000	3.000	0.000	0.000	0.000	0.000	0.200	0	0.000		1									
8		1226001031000000002	മാവിള ചുളയിൽ റോഡ്	മാവിള	ചുളയിൽ	Village road	0.700	3.000	3.000	0.000	0.000	0.000	0.000	0.700	0	0.000		1									

Local Body Name : Edava Grama Panchayat

Form :

Sub Form :

Serial No	Book Page No	FormRefID	Road Name	Starting Point	Ending Point	Road Type (ODR/VR)	Road Description			Surface Type					Construction Year	Protection Wall Length	Drainage Channel Length	Cost of construction from 1995	Last Maintenance Details	Remarks	Ward No	Panchayat No	WaterShed ID	Aq.Date and Book Value	Addition Date And Cost	Deduction Date And Cost	Depreciation(%)
							Length (Km)	Width (M)	Carriage Way Width (m)	Cement Concrete	Tar	Metal	Gravel	Katcha Road													
1		2	3	4	5	6	7	8	9	10	11	12	13	14	15	16	17	18	19	20	21	22	23	24	25	26	
1		122600103200000001	പുത്തൻവിള റോഡ്	പുത്തൻ വിള	റെയിൽ വേ ട്രാക്ക്	Village road	0.300	3.000	3.000	0.000	0.000	0.000	0.000	0.300	0	0.000		1									
2		1226001032000000002	കുന്നം പുനകുളം റോഡ്	കുന്നം	പുനകുളം	Village road	0.600	4.000	1.000	0.000	0.000	0.600	0.000	0.000	0	0.000		250000									
4		1226001032000000004	പറമ്പിൽ ക്ഷേത്രം മീസ്കൻ തെരുവ് റോഡ്	പറമ്പിൽ ക്ഷേത്രം	മീസ്കൻ തെരുവ്	Village road	0.300	4.800	3.000	0.000	0.300	0.000	0.000	0.000	0	0.000		362000			12						

Local Body Name : Edava Grama Panchayat

Form :

Sub Form :

Serial No	Book Page No	FormRefID	Road Name	Starting Point	Ending Point	Road Type (ODR/VR)	Road Description			Surface Type					Construction Year	Protection Wall Length	Drainage Channel Length	Cost of construction from 1995	Last Maintenance Details	Remarks	Ward No	Panchayat No	WaterShed ID	Aq.Date and Book Value	Addition Date And Cost	Deduction Date And Cost	Depreciation(%)
							Length (Km)	Width (M)	Carriage Way Width (m)	Cement Concrete	Tar	Metal	Gravel	Katcha Road													
1			2	3	4	5	6	7	8	9	10	11	12	13	14	15	16	17	18	19	20	21	22	23	24	25	26
5		122600103300000001	മുല്ലവിളാകം പാമ്പിൻ ക്ഷേത്രം റോഡ്	പാമ്പിൻ ക്ഷേത്രം	മുല്ലവിളാകം	Village road	0.500	4.300	3.000	0.000	0.000	0.000	0.000	0.500	0	0.000	250metre	1									
6		122600103300000002	കായൽ വീട് ഇടപ്പുറം റോഡ്	കായൽ വീട്	ഇടപ്പുറം റോഡ്	Village road	0.400	4.800	3.000	0.000	0.400	0.000	0.000	0.000	0	0.000	0metre	326000									
7		122600103300000003	ഓടയം ബീച്ച് റോഡ്	ഓടയം വീട്	ഓടയം പള്ളി	Village road	1.000	6.400	3.000	0.000	1.000	0.000	0.000	0.000	2001	0.000	0metre	650000									

Local Body Name : Edava Grama Panchayat

Form :

Sub Form :

Serial No	Book Page No	FormRefID	Road Name	Starting Point	Ending Point	Road Type (ODR/VR)	Road Description			Surface Type					Construction Year	Protection Wall Length	Drainage Channel Length	Cost of construction from 1995	Last Maintenance Details	Remarks	Ward No	Panchayat No	WaterShed ID	Aq.Date and Book Value	Addition Date And Cost	Deduction Date And Cost	Depreciation(%)
							Length (Km)	Width (M)	Carriage Way Width (m)	Cement Concrete	Tar	Metal	Gravel	Katcha Road													
1			2	3	4	5	6	7	8	9	10	11	12	13	14	15	16	17	18	19	20	21	22	23	24	25	26
8		122600103400000001	പാറയിൽ ക്ഷേത്രം മാന്തറ കടപ്പുറം റോഡ്	പാറയിൽ ക്ഷേത്രം	മാന്തറ കടപ്പുറം	Village road	1.000	3.900	3.000	0.000	1.000	0.000	0.000	1.000	0	0.000		1									
9		122600103400000002	കുന്നിൽ കരകാണികുഴി റോഡ്	കുന്നിൽ	കരകാണി പുഴി	Village road	0.600	6.000	3.000	0.000	0.000	0.000	0.000	0.600	0	0.000		1									
10		122600103400000003	കൊച്ചുകണ്ടം കുന്നിൽ റോഡ്	കൊച്ചുകണ്ടം	കുന്നിൽ	Village road	0.200	7.000	3.000	0.000	0.000	0.000	0.000	0.200	0	0.000		1									

Local Body Name : Edava Grama Panchayat

Form :

Sub Form :

Serial No	Book No	Page No	FormRefID	Road Name	Starting Point	Ending Point	Road Type (ODR/VR)	Road Description			Surface Type					Construction Year	Protection Wall Length	Drainage Channel Length	Cost of construction from 1995	Last Maintenance Details	Remarks	Ward No	Panchayat No	WaterShed ID	Aq.Date and Book Value	Addition Date And Cost	Deduction Date And Cost	Depreciation(%)
								Length (Km)	Width (M)	Carriage Way Width (m)	Cement Concrete	Tar	Metal	Gravel	Katcha Road													
1			2	3	4	5	6	7	8	9	10	11	12	13	14	15	16	17	18	19	20	21	22	23	24	25	26	
1			122600103500000001	ഭജന മഠം കുട്ടാമുക്ക് (ഓടയം എൽ.പി.എസ്) റോഡ്	ഭജന മഠം	കുട്ടാമുക്ക് (ഓടയം എൽ.പി.എസ്)	Village road	0.500	5.000	3.100	0.000	0.500	0.000	0.000	0.000	0	0.000	0metre	356000	2008-09 180m retarrin g	11-War d 12-Ward	11						
2			122600103500000002	പറമ്പിൽ ക്ഷേത്രം മിസ്കീൻ തെരുവ് റോഡ്	പറമ്പിൽ ക്ഷേത്രം	മിസ്കീൻ തെരുവ്	Village road	0.600	4.100	3.000	0.000	0.600	0.000	0.000	0.000	0	0.000	0metre	36500									
3			122600103500000003	മാതേൻ വിളകം കുഞ്ഞരി വിളകം റോഡ്	മാതേൻ വിളകം	കുഞ്ഞരി വിളകം	Village road	0.500	4.200	3.000	0.250	0.000	0.000	0.000	0.250	2006	0.000	0metre	365000		2006-07 250m concrete	12						

[Signature Box]

Local Body Name : Edava Grama Panchayat

Form :

Sub Form :

Serial No	Book Page No	FormRefID	Road Name	Starting Point	Ending Point	Road Type (ODR/VR)	Road Description			Surface Type					Construction Year	Protection Wall Length	Drainage Channel Length	Cost of construction from 1995	Last Maintenance Details	Remarks	Ward No	Panchayat No	WaterShed ID	Aq.Date and Book Value	Addition Date And Cost	Deduction Date And Cost	Depreciation(%)
							Length (Km)	Width (M)	Carriage Way Width (m)	Cement Concrete	Tar	Metal	Gravel	Katcha Road													
1			2	3	4	5	6	7	8	9	10	11	12	13	14	15	16	17	18	19	20	21	22	23	24	25	26
4		122600103600000001	തണ്ടതെരുവ് ചരുവിള റോഡ്	തണ്ടതെരുവ്	ചരുവിള	Village road	1.500	4.300	3.000	0.000	1.500	0.000	0.000	0.000	2000	0.000	0metre	374560									
5		122600103600000002	സംഘം മുക്ക് പുനകുളം റോഡ്	സംഘം മുക്ക്	പുനകുളം	Village road	0.323	4.000	3.000	0.000	0.323	0.000	0.000	0.000	0	0.000		223696	05-09-2011								
6		122600103600000003	പുനകുളം റെയിൽവേ ട്രാക്ക്	പുനകുളം	റെയിൽവേ ട്രാക്ക്	Village road	0.300	3.500	3.000	0.000	0.000	0.000	0.000	0.300	0	0.000		1									

Local Body Name : Edava Grama Panchayat

Form :

Sub Form :

Serial No	Book Page No	FormRefID	Road Name	Starting Point	Ending Point	Road Type (ODR/VR)	Road Description			Surface Type					Construction Year	Protection Wall Length	Drainage Channel Length	Cost of construction from 1995	Last Maintenance Details	Remarks	Ward No	Panchayat No	WaterShed ID	Aq.Date and Book Value	Addition Date And Cost	Deduction Date And Cost	Depreciation(%)
							Length (Km)	Width (M)	Carriage Way Width (m)	Cement Concrete	Tar	Metal	Gravel	Katcha Road													
1			2	3	4	5	6	7	8	9	10	11	12	13	14	15	16	17	18	19	20	21	22	23	24	25	26
1		122600103700000001	പയറ്റുവിള മാന്തറ	പയറ്റുവിള	മാന്തറ	Village road	0.900	9.000	4.500	0.000	0.000	0.000	0.000	0.900	0	0.000		1			13						
2		1226001037000000002	മാന്തറ മിന്നാരത്ത് വാറുവിളാകം	മാന്തറ മിന്നാരത്ത്	വാറുവിളാകം	Village road	0.300	7.000	3.800	0.000	1.000	0.000	0.000	1.000	0	0.000		1			13						
3		1226001037000000003	വടക്കേവിള വാറുവിളാകം റോഡ്	വടക്കേവിള	വാറുവിള	Village road	0.100	3.000	3.000	0.000	0.000	0.000	0.000	0.100	0	0.000		1			3						

Local Body Name : Edava Grama Panchayat

Form :

Sub Form :

Serial No	Book Page No	FormRefID	Road Name	Starting Point	Ending Point	Road Type (ODR/VR)	Road Description			Surface Type					Construction Year	Protection Wall Length	Drainage Channel Length	Cost of construction from 1995	Last Maintenance Details	Remarks	Ward No	Panchayat No	WaterShed ID	Aq.Date and Book Value	Addition Date And Cost	Deduction Date And Cost	Depreciation(%)
							Length (Km)	Width (M)	Carriage Way Width (m)	Cement Concrete	Tar	Metal	Gravel	Katcha Road													
1			2	3	4	5	6	7	8	9	10	11	12	13	14	15	16	17	18	19	20	21	22	23	24	25	26
4		122600103800000001	മലപ്പുറം മാന്തര ക്ഷത്രം	മലപ്പുറം	മാന്തര ക്ഷത്രം	Village road	0.250	7.500	3.000	0.000	0.000	0.000	0.000	0.250	0	1.500		1			13						
5		122600103800000002	കാവുവിള മാന്തര ക്ഷത്രം	കാവുവിള	മാന്തര ക്ഷത്രം	Village road	0.150	5.000	4.500	0.000	0.150	0.000	0.000	0.000	2003	0.000	0metre	200000			13						
6		122600103800000003	മാന്തര ക്ഷത്രം സൗലഭ്യം	മാന്തര ക്ഷത്രം	സൗലഭ്യം	Village road	1.525	7.000	4.500	0.000	1.525	0.000	0.000	0.000	2002	1.500	0metre	365800			13						

Local Body Name : Edava Grama Panchayat

Form :

Sub Form :

Serial No	Book Page No	FormRefID	Road Name	Starting Point	Ending Point	Road Type (ODR/VR)	Road Description			Surface Type					Construction Year	Protection Wall Length	Drainage Channel Length	Cost of construction from 1995	Last Maintenance Details	Remarks	Ward No	Panchayat No	WaterShed ID	Aq.Date and Book Value	Addition Date And Cost	Deduction Date And Cost	Depreciation(%)
							Length (Km)	Width (M)	Carriage Way Width (m)	Cement Concrete	Tar	Metal	Gravel	Katcha Road													
1							6	7	8	9	10	11	12	13	14	15	16	17	18	19	20	21	22	23	24	25	26
7		122600103900000001	മരക്കാർ വിളാകം ഓടയം ഏല	മരക്കാർ വിളാകം	ഓടയം ഏല	Village road	0.200	6.500	3.000	0.000	0.000	0.000	0.000	0.200	0	0.000		1			12						
8		122600103900000002	മരക്കാർ വിളാകം അക്കര വടക്കത്ത്	മരക്കാർ വിളാകം	അക്കര വടക്കത്ത്	Village road	0.175	3.500	3.000	0.000	0.000	0.000	0.000	0.175	0	0.000		1			12						
9		122600103900000003	സംഘം മുക്ക് കുഴുവിള	സംഘം മുക്ക്	കുഴുവിള	Village road	0.300	5.000	3.000	0.000	0.000	0.000	0.000	0.300	0	0.000		1			11						

Supervisor's Signature

Local Body Name : Edava Grama Panchayat

Form :

Sub Form :

Serial No	Book Page No	FormRefID	Road Name	Starting Point	Ending Point	Road Type (ODR/VR)	Road Description			Surface Type					Construction Year	Protection Wall Length	Drainage Channel Length	Cost of construction from 1995	Last Maintenance Details	Remarks	Ward No	Panchayat No	WaterShed ID	Aq.Date and Book Value	Addition Date And Cost	Deduction Date And Cost	Depreciation(%)
							Length (Km)	Width (M)	Carriage Way Width (m)	Cement Concrete	Tar	Metal	Gravel	Katcha Road													
1			2	3	4	5	6	7	8	9	10	11	12	13	14	15	16	17	18	19	20	21	22	23	24	25	26
10		122600104000000001	മിസ്കീൻ തെരുവ് ചരിവിള	മിസ്കീൻ തെരുവ്	ചരിവിള	Village road	0.485	5.000	4.500	0.000	1.000	0.000	0.000	1.000	0	0.000		1			11						
11		122600104000000002	ചരിവിള കുഴകാട്	ചരിവിള	കുഴകാട്	Village road	0.300	5.000	3.000	0.000	0.000	0.000	0.000	0.300	0	0.000		1			11						
12		122600104000000003	കുഴകാട് വടക്കേകര	കുഴകാട്	വടക്കേകര	Village road	0.100	3.000	3.000	0.000	0.000	0.000	0.000	0.100	0	0.000		1			11						

Local Body Name : Edava Grama Panchayat

Form :

Sub Form :

Serial No	Book Page No	FormRefID	Road Name	Starting Point	Ending Point	Road Type (ODR/VR)	Road Description			Surface Type					Construction Year	Protection Wall Length	Drainage Channel Length	Cost of construction from 1995	Last Maintenance Details	Remarks	Ward No	Panchayat No	WaterShed ID	Aq.Date and Book Value	Addition Date And Cost	Deduction Date And Cost	Depreciation(%)
							Length (Km)	Width (M)	Carriage Way Width (m)	Cement Concrete	Tar	Metal	Gravel	Katcha Road													
1			2	3	4	5	6	7	8	9	10	11	12	13	14	15	16	17	18	19	20	21	22	23	24	25	26
2		122600104100000001	ശ്രീ -8 പാലത്തടി റോഡ്	ശ്രീ -8	ഇ/പി എം 14/7	Village road	0.250	7.000	4.000	0.000	0.250	0.000	0.000	0.000	2001	0.000	0metre	365400			14						
2		122600104100000002	പാലത്തടി റോഡ്	ഇ / പി എം 4/7	പാലത്തടി	Village road	0.350	5.000	3.000	0.000	0.000	0.000	0.000	0.350	0	0.000		1			15						
3		122600104100000003	പാലത്തടി മാന്തറ റോഡ്	പാലത്തടി	മാന്തറ	Village road	0.100	4.000	3.000	0.000	0.000	0.000	0.000	0.100	0	0.000		1			15						

Local Body Name : Edava Grama Panchayat

Form :

Sub Form :

Serial No	Book Page No	FormRefID	Road Name	Starting Point	Ending Point	Road Type (ODR/VR)	Road Description			Surface Type					Construction Year	Protection Wall Length	Drainage Channel Length	Cost of construction from 1995	Last Maintenance Details	Remarks	Ward No	Panchayat No	WaterShed ID	Aq.Date and Book Value	Addition Date And Cost	Deduction Date And Cost	Depreciation(%)
							Length (Km)	Width (M)	Carriage Way Width (m)	Cement Concrete	Tar	Metal	Gravel	Katcha Road													
1			2	3	4	5	6	7	8	9	10	11	12	13	14	15	16	17	18	19	20	21	22	23	24	25	26
4		122600104200000001	മാന്തര ക്ഷേത്രത്തിന് വടക്കുഭാഗത്തുള്ള റോഡ്	ഇ/പി എം 26	ഇ/പി എം	Village road	0.300	3.000	3.000	0.000	0.000	0.000	0.000	0.300	0	0.000		1			15						
5		122600104200000002	മാന്തര ക്ഷേത്രം പക്ഷം പുട്ട് ജംഗ്ഷൻ റോഡ്	മാന്തര ക്ഷേത്രം	പക്ഷം പുട്ട് ജംഗ്ഷൻ	Village road	0.250	6.500	3.000	0.000	0.000	0.000	0.000	0.250	0	0.000		1			13						
6		122600104200000003	തൃഷാരമുക്ക് പൈക്കുളം വയൽ	തൃഷാരമുക്ക്	പൈക്കുളം വയൽ	Village road	0.100	8.000	3.000	0.065	0.000	0.000	0.000	0.035	2008	0.000	0metre	1		2008-09 65m concreting	16						

Local Body Name : Edava Grama Panchayat

Form :

Sub Form :

Serial No	Book Page No	FormRefID	Road Name	Starting Point	Ending Point	Road Type (ODR/VR)	Road Description			Surface Type					Construction Year	Protection Wall Length	Drainage Channel Length	Cost of construction from 1995	Last Maintenance Details	Remarks	Ward No	Panchayat No	WaterShed ID	Aq.Date and Book Value	Addition Date And Cost	Deduction Date And Cost	Depreciation(%)
							Length (Km)	Width (M)	Carriage Way Width (m)	Cement Concrete	Tar	Metal	Gravel	Katcha Road													
1			2	3	4	5	6	7	8	9	10	11	12	13	14	15	16	17	18	19	20	21	22	23	24	25	26
7		122600104300000001	വഴേമ വീട് ആടിയവിളംകം	വഴേമ വീട്	ആടിയ വിളംകം	Village road	0.200	6.000	3.000	0.000	0.000	0.000	0.000	0.200	0	0.000	0metre	1									
8		122600104300000002	ശ്രീ - 8 ക്ലബ്ബ് കിഴക്കേ ലക്ഷം വീട് ജംഗ്ഷൻ	ശ്രീ - 8 ക്ലബ്ബ്	കിഴക്കേ ലക്ഷം വീട് ജംഗ്ഷൻ	Village road	0.700	7.500	3.200	0.000	0.700	0.000	0.000	0.000	2005	0.000	0metre	653000			14						
9		122600104300000003	വിളയിൽ മുക്കുചിറയിൽ കുളം	വിളയിൽ മുക്ക്	ചിറയിൽ കുളം	Village road	0.400	4.000	3.000	0.000	0.000	0.000	0.000	0.400	0	0.000		1			14						

Local Body Name : Edava Grama Panchayat

Form :

Sub Form :

Serial No	Book Page No	FormRefID	Road Name	Starting Point	Ending Point	Road Type (ODR/VR)	Road Description			Surface Type					Construction Year	Protection Wall Length	Drainage Channel Length	Cost of construction from 1995	Last Maintenance Details	Remarks	Ward No	Panchayat No	WaterShed ID	Aq.Date and Book Value	Addition Date And Cost	Deduction Date And Cost	Depreciation(%)
							Length (Km)	Width (M)	Carriage Way Width (m)	Cement Concrete	Tar	Metal	Gravel	Katcha Road													
1			2	3	4	5	6	7	8	9	10	11	12	13	14	15	16	17	18	19	20	21	22	23	24	25	26
10		122600104400000001	മുളളൂർ വിളമുക്ക് തുണ്ടം	മുളളൂർ വിള	തുണ്ടം	Village road	0.125	5.000	3.000	0.000	0.000	0.000	0.000	0.125	0	0.000		1									
11		122600104400000002	എ കെ ജി നഗർ കാക്കുളം വയൽ	എ കെ ജി നഗർ	കാക്കുളം വയൽ	Village road	0.150	3.500	3.000	0.000	0.000	0.000	0.000	0.150	0	0.000		1			14						
12		122600104400000003	എച്ച് എസ് റോഡിൽ ചിറയിൽ നടപ്പാത ചിറയിൽകുളം	ചിറയിൽ നടപ്പാത	ചിറയിൽകുളം	Village road	0.350	5.500	1.000	1.000	0.000	0.000	0.000	1.000	0	0.000		1			13						

Local Body Name : Edava Grama Panchayat

Form :

Sub Form :

Serial No	Book No	Page No	FormRefID	Road Name	Starting Point	Ending Point	Road Type (ODR/VR)	Road Description			Surface Type					Construction Year	Protection Wall Length	Drainage Channel Length	Cost of construction from 1995	Last Maintenance Details	Remarks	Ward No	Panchayat No	WaterShed ID	Aq.Date and Book Value	Addition Date And Cost	Deduction Date And Cost	Depreciation(%)
								Length (Km)	Width (M)	Carriage Way Width (m)	Cement Concrete	Tar	Metal	Gravel	Katcha Road													
1				2	3	4	5	6	7	8	9	10	11	12	13	14	15	16	17	18	19	20	21	22	23	24	25	26
3			122600104500000001	അൻസർ ആശുപത്രി കുന്നിൻപുറം	അൻവർ ആശുപത്രി	കുന്നിൻപുറം	Village road	0.400	4.500	3.000	0.000	0.000	0.000	0.000	0.400	0	0.000		1		50m+150m Concrete	14						
4			122600104500000002	കച്ചിനാം വിളാകം എ കെ ജി നഗർ	കാച്ചിനാം വിളാകം	എ കെ ജി നഗർ	Village road	0.250	2.500	2.500	0.000	0.000	0.000	0.000	0.250	0	2.500		1			14						
1			122600104600000001	അപ്പോളോ ജംഗ്ഷൻ എസ് എഫ് എ ക്ലബ്ബ് റോഡ്	അപ്പോളോ ജംഗ്ഷൻ	എസ് എഫ് എ ക്ലബ്ബ്	Village road	1.500	5.000	3.000	0.000	1.500	0.000	0.000	0.000	2006	0.000	0metre	854560			14						

Local Body Name : Edava Grama Panchayat

Form :

Sub Form :

Serial No	Book Page No	FormRefID	Road Name	Starting Point	Ending Point	Road Type (ODR/VR)	Road Description			Surface Type					Construction Year	Protection Wall Length	Drainage Channel Length	Cost of construction from 1995	Last Maintenance Details	Remarks	Ward No	Panchayat No	WaterShed ID	Aq.Date and Book Value	Addition Date And Cost	Deduction Date And Cost	Depreciation(%)
							Length (Km)	Width (M)	Carriage Way Width (m)	Cement Concrete	Tar	Metal	Gravel	Katcha Road													
1			2	3	4	5	6	7	8	9	10	11	12	13	14	15	16	17	18	19	20	21	22	23	24	25	26
2		122600104600000002	തെരുവ് മുക്കു പാലക്കാവ് ക്ഷേത്രം	തെരുവ് മുക്കു	പാലക്കാവ് ക്ഷേത്രം	Village road	1.100	3.800	3.000	0.000	0.300	0.000	0.000	0.800	2004	0.000	0metre	258000			16						
3		122600104600000003	മദ്രാസ് വയലിൽ തൊടി റോഡ്	മദ്രാസ്	വയലിൽ തൊടി	Village road	0.100	3.000	3.000	0.000	0.000	0.000	0.000	0.100	0	0.000		1			15						
4		122600104600000004	മദ്രാസ് തുണ്ടത്തിൽ വിള	മദ്രാസ്	തുണ്ടത്തിൽ വിള	Village road	0.300	3.100	3.000	0.000	0.000	0.000	0.000	0.300	0	0.000		1			15						

Local Body Name : Edava Grama Panchayat

Form :

Sub Form :

Serial No	Book Page No	FormRefID	Road Name	Starting Point	Ending Point	Road Type (ODR/VR)	Road Description			Surface Type					Construction Year	Protection Wall Length	Drainage Channel Length	Cost of construction from 1995	Last Maintenance Details	Remarks	Ward No	Panchayat No	WaterShed ID	Aq.Date and Book Value	Addition Date And Cost	Deduction Date And Cost	Depreciation(%)
							Length (Km)	Width (M)	Carriage Way Width (m)	Cement Concrete	Tar	Metal	Gravel	Katcha Road													
1			2	3	4	5	6	7	8	9	10	11	12	13	14	15	16	17	18	19	20	21	22	23	24	25	26
1		122600104700000001	കുഞ്ചൻവിളാകം ചായകരിവിളാകം	കുഞ്ചൻവിളാകം	ചായകരിവിളാകം	Village road	0.200	5.000	2.000	0.000	0.000	0.000	0.200	0.000	0	0.000		1			16						
2		122600104700000002	തെരുവ് മുക്ക് തുഷാരമുക്ക്	തെരുവ് മുക്ക്	തുഷാരമുക്ക്	Village road	0.500	3.100	3.000	0.000	0.000	0.000	0.500	0.000	0	0.000		1			16						
3		122600104700000003	തച്ചരിവിളാകം മണ്ണാവനഴി	തച്ചരിവിളാകം	മണ്ണാവനഴി	Village road	0.250	3.250	3.000	0.000	0.000	0.000	0.250	0.000	0	0.000		1			14						

Local Body Name : Edava Grama Panchayat

Form :

Sub Form :

Serial No	Book Page No	FormRefID	Road Name	Starting Point	Ending Point	Road Type (ODR/VR)	Road Description			Surface Type					Construction Year	Protection Wall Length	Drainage Channel Length	Cost of construction from 1995	Last Maintenance Details	Remarks	Ward No	Panchayat No	WaterShed ID	Aq.Date and Book Value	Addition Date And Cost	Deduction Date And Cost	Depreciation(%)
							Length (Km)	Width (M)	Carriage Way Width (m)	Cement Concrete	Tar	Metal	Gravel	Katcha Road													
1			2	3	4	5	6	7	8	9	10	11	12	13	14	15	16	17	18	19	20	21	22	23	24	25	26
4		122600104700000004	തോട്ടിൻകര പള്ളി റോഡ്	തോട്ടിൻകര	പള്ളി	Village road	0.100	3.300	3.000	0.000	0.000	0.000	0.100	0.000	0	0.000		1									
5		1226001048000000001	തൃണ്ടിയിൽ തൃഷ്ണാരമുക്ക്	തൃണ്ടിയിൽ	തൃഷ്ണാരമുക്ക്	Village road	0.550	3.000	3.000	0.000	0.000	0.000	0.000	0.550	0	0.000		1			16						
6		1226001048000000002	ആലുമ്മുട് കന്നുമുട് റോഡ്	ആലുമ്മുട്	കന്നുമുട്	Village road	0.400	3.500	3.000	0.000	0.000	0.000	0.000	0.400	0	0.000		1			16						

Supervisor's Signature

Local Body Name : Edava Grama Panchayat

Form :

Sub Form :

Serial No	Book Page No	FormRefID	Road Name	Starting Point	Ending Point	Road Type (ODR/VR)	Road Description			Surface Type					Construction Year	Protection Wall Length	Drainage Channel Length	Cost of construction from 1995	Last Maintenance Details	Remarks	Ward No	Panchayat No	WaterShed ID	Aq.Date and Book Value	Addition Date And Cost	Deduction Date And Cost	Depreciation(%)
							Length (Km)	Width (M)	Carriage Way Width (m)	Cement Concrete	Tar	Metal	Gravel	Katcha Road													
1			2	3	4	5	6	7	8	9	10	11	12	13	14	15	16	17	18	19	20	21	22	23	24	25	26
7		122600104800000003	ചന്ദ്രത്തിൽ തോട്ടിൻകര	ചന്ദ്രത്തിൽ	തോട്ടിൻകര	Village road	0.350	3.000	3.000	0.000	0.000	0.000	0.000	0.350	0	0.000		1			10						
8		1226001049000000001	പാറയിൽ ഇടവകുളം റോഡ്	പാറയിൽ	ഇടവകുളം	Village road	0.180	4.500	3.000	0.000	0.000	0.000	0.180	0.000	0	0.000		1			4						
9		1226001049000000002	പാറയിൽ കരയോഗം റെയിൽവേ ട്രാക്ക് റോഡ്	പാറയിൽ	റെയിൽവേ ട്രാക്ക്	Village road	0.010	5.000	3.000	0.000	0.000	0.000	0.000	0.010	0	0.000		1			4						

Local Body Name : Edava Grama Panchayat

Form :

Sub Form :

Serial No	Book Page No	FormRefID	Road Name	Starting Point	Ending Point	Road Type (ODR/VR)	Road Description			Surface Type					Construction Year	Protection Wall Length	Drainage Channel Length	Cost of construction from 1995	Last Maintenance Details	Remarks	Ward No	Panchayat No	WaterShed ID	Aq.Date and Book Value	Addition Date And Cost	Deduction Date And Cost	Depreciation(%)
							Length (Km)	Width (M)	Carriage Way Width (m)	Cement Concrete	Tar	Metal	Gravel	Katcha Road													
1			2	3	4	5	6	7	8	9	10	11	12	13	14	15	16	17	18	19	20	21	22	23	24	25	26
10		122600104900000003	പാറപുരം പാറയിൽ റോഡ്	പാറപുരം	പാറയിൽ	Village road	0.360	4.500	3.000	0.000	0.360	0.000	0.000	0.000	2002	0.000	0metre	365200			4						
11		1226001049000000004	പനച്ചികുഴി വിള കൊച്ചര കിഴക്ക് റോഡ്	പനച്ചികുഴി	കൊച്ചര	Village road	0.200	4.000	3.000	0.000	0.000	0.000	0.000	0.200	0	0.000		1									
12		1226001050000000001	തുലർവുവിള പുത്തൻവിള റോഡ്	തുലർവുവിള	പുത്തൻവിള	Village road	0.180	5.000	3.000	0.000	0.180	0.000	0.000	0.000	2005	0.000	0metre	350000									

Local Body Name : Edava Grama Panchayat

Form :

Sub Form :

Serial No	Book Page No	FormRefID	Road Name	Starting Point	Ending Point	Road Type (ODR/VR)	Road Description			Surface Type					Construction Year	Protection Wall Length	Drainage Channel Length	Cost of construction from 1995	Last Maintenance Details	Remarks	Ward No	Panchayat No	WaterShed ID	Aq.Date and Book Value	Addition Date And Cost	Deduction Date And Cost	Depreciation(%)
							Length (Km)	Width (M)	Carriage Way Width (m)	Cement Concrete	Tar	Metal	Gravel	Katcha Road													
1			2	3	4	5	6	7	8	9	10	11	12	13	14	15	16	17	18	19	20	21	22	23	24	25	26
13		1226001050000000002	മദ്രാസ് പീയത്തിരി റോഡ്	മദ്രാസ്	പീയത്തിരി	Village road	2.000	6.500	3.100	0.000	2.000	0.000	0.000	0.000	2001	0.000	0metre	650000									
14		1226001050000000003	പുത്തൻ വിള എം ടി വി	പുത്തൻ	എം ടി വി	Village road	0.100	3.000	3.000	0.000	0.000	0.000	0.000	0.100	0	0.000		1									
01		1226100500000000001	കുരുവിള ലക്ഷംവീട് കിഴക്കേവിള മൺറോഡ്	കുരുവിള ലക്ഷംവീട്	കിഴക്കേവിള	Village road	0.259	3.000	3.000	0.259	0.000	0.000	0.000	0.000	0	0.000		0			7						

Local Body Name : Edava Grama Panchayat

Form :

Sub Form :

Serial No	Book Page No	FormRefID	Road Name	Starting Point	Ending Point	Road Type (ODR/VR)	Road Description			Surface Type					Construction Year	Protection Wall Length	Drainage Channel Length	Cost of construction from 1995	Last Maintenance Details	Remarks	Ward No	Panchayat No	WaterShed ID	Aq.Date and Book Value	Addition Date And Cost	Deduction Date And Cost	Depreciation(%)
							Length (Km)	Width (M)	Carriage Way Width (m)	Cement Concrete	Tar	Metal	Gravel	Katcha Road													
1	2	3	4	5	6	7	8	9	10	11	12	13	14	15	16	17	18	19	20	21	22	23	24	25	26		
02		122610050000000002	പാറയിൽ പുതുവൽ നെടിയശാല റോഡ്	പാറയിൽ പുതുവൽ	നെടിയശാല	Village road	0.150	1.000	1.000	0.000	0.000	0.000	0.000	0.150	0	0.000		0			7						
03		122610050000000003	മേടയിൽ പുതുവൽ റോഡ്	മേടയിൽ	പുതുവൽ		0.150	3.000	3.000	0.000	0.000	0.000	0.000	0.150	0	0.000		0			7						
04		122610050000000004	പാറയിൽ പുതുവൽ പൊയ്കകുളം റോഡ്	പാറയിൽ പുതുവൽ	പൊയ്കകുളം		0.750	3.000	3.000	0.000	0.000	0.000	0.000	0.750	0	0.000		0			7						

Local Body Name : Edava Grama Panchayat

Form :

Sub Form :

Serial No	Book Page No	FormRefID	Road Name	Starting Point	Ending Point	Road Type (ODR/VR)	Road Description			Surface Type					Construction Year	Protection Wall Length	Drainage Channel Length	Cost of construction from 1995	Last Maintenance Details	Remarks	Ward No	Panchayat No	WaterShed ID	Aq.Date and Book Value	Addition Date And Cost	Deduction Date And Cost	Depreciation(%)
							Length (Km)	Width (M)	Carriage Way Width (m)	Cement Concrete	Tar	Metal	Gravel	Katcha Road													
1			2	3	4	5	6	7	8	9	10	11	12	13	14	15	16	17	18	19	20	21	22	23	24	25	26
05		122610050000000005	കല്ലുവിള പാണ്ടിവിള റോഡ്	കല്ലുവിള	പാണ്ടിവിള	Village road	0.600	3.000	3.000	0.000	0.000	0.000	0.000	0.600	0	0.000		0			4						
06		122610050000000006	വാണുക്കുടി മുക്ക് മുതൽ ഓടയം പള്ളി വരെ തിരദേശ റോഡ്	വാണുക്കുടി മുക്ക്	ചരമുമാ ജമഹറ ഹൾ	Village road	1.500	3.000	3.000	0.000	1.500	0.000	0.000	0.000	0	0.000		0			11						
08		122610050000000008	കുഴിവേലിവിള താവൂട് സ്റ്റേപ്പ് റോഡ്	കുഴിവേലിവിള	താവൂട് സ്റ്റേപ്പ്	Village road	0.250	3.000	3.000	0.000	0.000	0.000	0.000	0.250	0	0.000		0			5						

Supervisor's Signature

Local Body Name : Edava Grama Panchayat

Form :

Sub Form :

Serial No	Book Page No	FormRefID	Road Name	Starting Point	Ending Point	Road Type (ODR/VR)	Road Description			Surface Type					Construction Year	Protection Wall Length	Drainage Channel Length	Cost of construction from 1995	Last Maintenance Details	Remarks	Ward No	Panchayat No	WaterShed ID	Aq.Date and Book Value	Addition Date And Cost	Deduction Date And Cost	Depreciation(%)
							Length (Km)	Width (M)	Carriage Way Width (m)	Cement Concrete	Tar	Metal	Gravel	Katcha Road													
1			2	3	4	5	6	7	8	9	10	11	12	13	14	15	16	17	18	19	20	21	22	23	24	25	26
09		122610050000000009	കുഴിവേലിവിള കക്കുളം വയൽ റോഡ്	കുഴിവേലിവിള	കാക്കുളം വയൽ	Village road	0.200	3.000	3.000	0.000	0.000	0.000	0.000	0.200	0	0.000		0			5						
010		122610050000000010	മാതവിളാകം തൊടിയിൽ റോഡ്	മാതവിളാകം	തൊടിയിൽ	Village road	0.200	3.000	3.000	0.000	0.000	0.000	0.000	0.200	0	0.000		0			5						
011		122610050000000011	പാലക്കാവ് ക്ഷേത്രം മുതൽ കരിയ്കം വയൽ റോഡ്	പാലക്കാവ് ക്ഷേത്രം	കരിയ്കം വയൽ	Village road	0.200	3.000	3.000	0.200	0.000	0.000	0.000	0.000	0	0.000		0									

Local Body Name : Edava Grama Panchayat

Form :

Sub Form :

Serial No	Book Page No	FormRefID	Road Name	Starting Point	Ending Point	Road Type (ODR/VR)	Road Description			Surface Type					Construction Year	Protection Wall Length	Drainage Channel Length	Cost of construction from 1995	Last Maintenance Details	Remarks	Ward No	Panchayat No	WaterShed ID	Aq.Date and Book Value	Addition Date And Cost	Deduction Date And Cost	Depreciation(%)
							Length (Km)	Width (M)	Carriage Way Width (m)	Cement Concrete	Tar	Metal	Gravel	Katcha Road													
1			2	3	4	5	6	7	8	9	10	11	12	13	14	15	16	17	18	19	20	21	22	23	24	25	26
012		122610050000000012	കളരിയിൽ ക്ഷേത്രം മുതൽ കുന്ധിയം റോഡ്	കളരിയിൽ ക്ഷേത്രം	കുന്ധിയം	Village road	0.200	3.000	3.000	0.200	0.000	0.000	0.000	0.000	0	0.000		0									
013		122610050000000013	എസ്.എഫ്. എ ക്ലബ്ബ് മുതൽ അപ്പോളോ വെറ്റിക്കട	എസ്.എഫ്. എ ക്ലബ്ബ്	അപ്പോളോ വെറ്റിക്കട	Village road	1.000	3.000	3.000	0.000	1.000	0.000	0.000	0.000	0	0.000		0									
014		122610050000000014	കെപ്പൽ ഹൗസ് മുതൽ പടിഞ്ഞാറേ പുലിയ്ക്കാട്	കെപ്പൽ ഹൗസ്	പടിഞ്ഞാറേ പുലിയ്ക്കാട്	Village road	0.150	3.000	3.000	0.000	0.000	0.000	0.000	0.150	0	0.000		0									

Local Body Name : Edava Grama Panchayat

Form :

Sub Form :

Serial No	Book Page No	FormRefID	Road Name	Starting Point	Ending Point	Road Type (ODR/VR)	Road Description			Surface Type					Construction Year	Protection Wall Length	Drainage Channel Length	Cost of construction from 1995	Last Maintenance Details	Remarks	Ward No	Panchayat No	WaterShed ID	Aq.Date and Book Value	Addition Date And Cost	Deduction Date And Cost	Depreciation(%)
							Length (Km)	Width (M)	Carriage Way Width (m)	Cement Concrete	Tar	Metal	Gravel	Katcha Road													
1			2	3	4	5	6	7	8	9	10	11	12	13	14	15	16	17	18	19	20	21	22	23	24	25	26
015		122610050000000015	കുറ്റികാട്ട് വയലരികം വയൽ റോഡ്	കുറ്റികാട്ട്	വയലരികം വയൽ	Village road	0.100	3.000	3.000	0.000	0.000	0.000	0.000	0.100	0	0.000		0			4						
016		122610050000000016	പാരിജാതം മലപ്പുറം കോളനി റോഡ്	പാരിജാതം	മലപ്പുറം കോളനി	Village road	0.150	3.000	3.000	0.000	0.000	0.000	0.000	0.150	0	0.000		0									
017		122610050000000017	പനമുട്ടം കളരി വയലരികത്ത് വയൽ റോഡ്	പനമുട്ടം കളരി	വയലരികത്ത് വയൽ	Village road	0.500	3.000	3.000	0.000	0.000	0.000	0.000	0.500	0	0.000		0			4						

Local Body Name : Edava Grama Panchayat

Form :

Sub Form :

Serial No	Book Page No	FormRefID	Road Name	Starting Point	Ending Point	Road Type (ODR/VR)	Road Description			Surface Type					Construction Year	Protection Wall Length	Drainage Channel Length	Cost of construction from 1995	Last Maintenance Details	Remarks	Ward No	Panchayat No	WaterShed ID	Aq.Date and Book Value	Addition Date And Cost	Deduction Date And Cost	Depreciation(%)
							Length (Km)	Width (M)	Carriage Way Width (m)	Cement Concrete	Tar	Metal	Gravel	Katcha Road													
1	2	3	4	5	6	7	8	9	10	11	12	13	14	15	16	17	18	19	20	21	22	23	24	25	26		
18		122610050000000018	റെയിൽവേ ലേയ്ൻ - കാപ്പിൽ എച്ച്.എസ്. റോഡ്	റെയിൽവേ ലേയ്ൻ	കാപ്പിൽ എച്ച്.എസ്	Village road	1.670	3.000	3.000	1.670	0.000	0.000	0.000	0.000	0	0.000		220000			2						
19		122610050000000019	മദ്രസ മുക്ക് കാക്കുളം വയലിൽ റോഡ്	മദ്രസ മുക്ക്	കാക്കുളം	Village road	1.100	3.000	3.000	1.100	0.000	0.000	0.000	0.000	2009	0.000		140865			15						
20		122610050000000020	പാറവിള ലക്ഷം വീട് റോഡ്	പാറവിള	ലക്ഷം വീട്	Village road	1.400	3.000	3.000	1.400	0.000	0.000	0.000	0.000	2009	0.000		179883			4						

Local Body Name : Edava Grama Panchayat

Form :

Sub Form :

Serial No	Book Page No	FormRefID	Road Name	Starting Point	Ending Point	Road Type (ODR/VR)	Road Description			Surface Type					Construction Year	Protection Wall Length	Drainage Channel Length	Cost of construction from 1995	Last Maintenance Details	Remarks	Ward No	Panchayat No	WaterShed ID	Aq.Date and Book Value	Addition Date And Cost	Deduction Date And Cost	Depreciation(%)
							Length (Km)	Width (M)	Carriage Way Width (m)	Cement Concrete	Tar	Metal	Gravel	Katcha Road													
1			2	3	4	5	6	7	8	9	10	11	12	13	14	15	16	17	18	19	20	21	22	23	24	25	26
4	21	122610050000000021	പൊയ്ക യോഗീശ്വര ക്ഷേത്രം പമ്പ് ഹൗസ് റോഡ്	പൊയ്ക കയിൽ	യോഗീ ശ്വര ക്ഷേത്രം	Village road	1.840	3.000	3.000	1.840	0.000	0.000	0.000	0.000	0	0.000		217899			7						
5	22	122610050000000022	കളരി ക്ഷേത്രം കുന്ധിയം റോഡ്	കളരി ക്ഷേത്രം	കുന്ധിയം	Village road	1.540	3.000	3.000	1.540	0.000	0.000	0.000	0.000	2009	0.000		238664			15						
6	23	122610050000000023	പള്ളിമുക്ക് വിളയിൽ മുക്ക് റോഡ്	പള്ളിമുക്ക്	വിളയിൽ മുക്ക്	Village road	0.890	3.000	3.000	0.890	0.000	0.000	0.000	0.000	2010	0.000		120579			1						

Local Body Name : Edava Grama Panchayat

Form :

Sub Form :

Serial No	Book Page No	FormRefID	Road Name	Starting Point	Ending Point	Road Type (ODR/VR)	Road Description			Surface Type					Construction Year	Protection Wall Length	Drainage Channel Length	Cost of construction from 1995	Last Maintenance Details	Remarks	Ward No	Panchayat No	WaterShed ID	Aq.Date and Book Value	Addition Date And Cost	Deduction Date And Cost	Depreciation(%)
							Length (Km)	Width (M)	Carriage Way Width (m)	Cement Concrete	Tar	Metal	Gravel	Katcha Road													
1			2	3	4	5	6	7	8	9	10	11	12	13	14	15	16	17	18	19	20	21	22	23	24	25	26
7	24	122610050000000024	വെൺകുളം പി.എച്ച്. സെന്റർ പമ്പറോഡ്	വെൺ കുളം പി.എച്ച്. സെന്റർ	പമ്പറോഡ്	Village road	1.550	3.000	3.000	1.550	0.000	0.000	0.000	0.000	2010	0.000		194919			5						
8	25	122610050000000025	വടക്കേവിള കഴുകൻകുന്ന് റോഡ്	വടക്കേ വിള	കഴുകൻ കുന്ന്	Village road	1.000	3.000	3.000	1.000	0.000	0.000	0.000	0.000	2010	0.000		0			7						
9	26	122610050000000026	വിളയിൽ മുക്ക് പുല്ലുവിള ചിറയിൽ ക്ഷത്രം റോഡ്	വിളയിൽ മുക്ക്	ചിറയിൽ ക്ഷത്രം റോഡ്	Village road	0.300	5.000	3.000	0.000	0.000	0.000	0.000	0.300	2010	0.000		0			14						

Local Body Name : Edava Grama Panchayat

Form :

Sub Form :

Serial No	Book Page No	FormRefID	Road Name	Starting Point	Ending Point	Road Type (ODR/VR)	Road Description			Surface Type					Construction Year	Protection Wall Length	Drainage Channel Length	Cost of construction from 1995	Last Maintenance Details	Remarks	Ward No	Panchayat No	WaterShed ID	Aq.Date and Book Value	Addition Date And Cost	Deduction Date And Cost	Depreciation(%)
							Length (Km)	Width (M)	Carriage Way Width (m)	Cement Concrete	Tar	Metal	Gravel	Katcha Road													
1			2	3	4	5	6	7	8	9	10	11	12	13	14	15	16	17	18	19	20	21	22	23	24	25	26
1027		122610050000000027	കുന്നുംപുരം കാക്കുളം ഏലാരോഡ്	കുന്നുംപുരം	കാക്കുളം ഏലാരോഡ്	Village road	0.318	3.000	3.000	0.318	0.000	0.000	0.000	0.000	0	0.763	0metre	840296	2012-13		14						
12228		122610050000000028	കരിപ്പുറം മാവിള അംബേദകർ കോളനി റോഡ്	തോട്ടം മുഖം	കരിപ്പുറം		0.480	3.600	2.800	0.000	0.480	0.000	0.000	0.000	0	0.000		0	Re tarring		7						
12529		122610050000000029	പുന്നകുളം കാഞ്ഞിരം വിള റെയിൽവേ ലൈൻ റോഡ്	പുന്നകുളം കാഞ്ഞിരം വിള	റെയിൽവേ ലൈൻ		0.417	5.000	2.700	0.000	0.417	0.000	0.000	0.000	0	0.000		0			11						

Local Body Name : Edava Grama Panchayat

Form :

Sub Form :

Serial No	Book Page No	FormRefID	Road Name	Starting Point	Ending Point	Road Type (ODR/VR)	Road Description			Surface Type					Construction Year	Protection Wall Length	Drainage Channel Length	Cost of construction from 1995	Last Maintenance Details	Remarks	Ward No	Panchayat No	WaterShed ID	Aq.Date and Book Value	Addition Date And Cost	Deduction Date And Cost	Depreciation(%)
							Length (Km)	Width (M)	Carriage Way Width (m)	Cement Concrete	Tar	Metal	Gravel	Katcha Road													
1			2	3	4	5	6	7	8	9	10	11	12	13	14	15	16	17	18	19	20	21	22	23	24	25	26
12830		122610050000000030	ചിറയിൽ സ്റ്റേഡിയം മാന്റ കിഴക്കേലക്ഷം വീട് റോഡ്	ചിറയിൽ സ്റ്റേഡിയം മാന്റ	കിഴക്കേലക്ഷം വീട്		0.309	5.000	3.000	0.000	0.309	0.000	0.000	0.000	0	0.000		0			5						
131		122610050000000031	അത്തിവിള ഓടം ഗവ. എൽ പി എസ് സരമ്പതി ക്ഷത്രം റോഡ്	അത്തിവിള ഓടം	സരമ്പതി ക്ഷത്രം	Village road	0.480	5.000	2.800	0.000	0.480	0.000	0.000	0.000	0	0.000		0			13						
5432		122610050000000032	കുരുവിള മേടയിൽ കോടിയ്കകം റോഡ്	കുരുവിള മേടയിൽ	കോടിയ്കകം റോഡ്	Village road	0.631	3.600	2.700	0.097	0.535	0.000	0.000	0.000	0	0.000		0	2012-13	96.5m concret ing using world bank fund 2012-13	8						

Local Body Name : Edava Grama Panchayat

Form :

Sub Form :

Serial No	Book Page No	FormRefID	Road Name	Starting Point	Ending Point	Road Type (ODR/VR)	Road Description			Surface Type					Construction Year	Protection Wall Length	Drainage Channel Length	Cost of construction from 1995	Last Maintenance Details	Remarks	Ward No	Panchayat No	WaterShed ID	Aq.Date and Book Value	Addition Date And Cost	Deduction Date And Cost	Depreciation(%)
							Length (Km)	Width (M)	Carriage Way Width (m)	Cement Concrete	Tar	Metal	Gravel	Katcha Road													
1		2	3	4	5	6	7	8	9	10	11	12	13	14	15	16	17	18	19	20	21	22	23	24	25	26	
5333		122610050000000033	മേവരം ഒലിപ്പുവിള പോയക റോഡ്	മേവരം ഒലിപ്പു വിള	പോയക	Village road	0.190	4.500	3.000	0.000	0.190	0.000	0.000	0.000	0	0.000		0		Tarring - 2013	9						
434		122610050000000034	പറമ്പിൽ ക്ഷേത്രം മിസ്കിൻ തേരുവ്	പറമ്പിൽ ക്ഷേത്രം	മിസ്കിൻ തേരുവ്	Village road	0.190	4.500	3.000	0.000	0.190	0.000	0.000	0.000	0	0.000		0		Retarring - 2013	9						
5335		122610050000000035	ഇടവ മനാഫ് റോഡ്	ഇടവ മനാഫ്		Village road	0.122	2.950	2.950	0.122	0.000	0.000	0.000	0.000	0	0.000		232968	2012-13 World bank fund	2013 Concreting	5						

Local Body Name : Edava Grama Panchayat

Form :

Sub Form :

Serial No	Book Page No	FormRefID	Road Name	Starting Point	Ending Point	Road Type (ODR/VR)	Road Description			Surface Type					Construction Year	Protection Wall Length	Drainage Channel Length	Cost of construction from 1995	Last Maintenance Details	Remarks	Ward No	Panchayat No	WaterShed ID	Aq.Date and Book Value	Addition Date And Cost	Deduction Date And Cost	Depreciation(%)
							Length (Km)	Width (M)	Carriage Way Width (m)	Cement Concrete	Tar	Metal	Gravel	Katcha Road													
1			2	3	4	5	6	7	8	9	10	11	12	13	14	15	16	17	18	19	20	21	22	23	24	25	26
536		122610050000000036	പട്ടുവിള നടപ്പാത	പട്ടുവിള നടപ്പാത	പട്ടുവിള	Village road	0.107	1.650	1.650	0.107	0.000	0.000	0.000	0.000	0	0.000		166942	2012-13 world bank fund	2013 Concreting	4						
537		122610050000000037	പന നിന്നവിള തുണ്ടുവിള	പന നിന്നവിള	തുണ്ടുവിള	Village road	0.335	2.900	2.900	0.335	0.000	0.000	0.000	0.000	0	0.000		193806	2012-13 world bank fund	2013 - Concreting	2						
538		122610050000000038	മുളനിന്നതിൽ ഇടത്തറോട്	മുളനിന്നതിൽ	ഇടത്തറോട്	Village road	0.124	2.900	2.900	0.000	0.124	0.000	0.000	0.000	0	0.000		2803341		2013 - Metallizing	6						

Local Body Name : Edava Grama Panchayat

Form :

Sub Form :

Serial No	Book Page No	FormRefID	Road Name	Starting Point	Ending Point	Road Type (ODR/VR)	Road Description			Surface Type					Construction Year	Protection Wall Length	Drainage Channel Length	Cost of construction from 1995	Last Maintenance Details	Remarks	Ward No	Panchayat No	WaterShed ID	Aq.Date and Book Value	Addition Date And Cost	Deduction Date And Cost	Depreciation(%)
							Length (Km)	Width (M)	Carriage Way Width (m)	Cement Concrete	Tar	Metal	Gravel	Katcha Road													
1			2	3	4	5	6	7	8	9	10	11	12	13	14	15	16	17	18	19	20	21	22	23	24	25	26
1	39	122610050000000039	വടക്കേവിള കഴുകൻകുന്ന് റോഡ്	വടക്കേ വിള	കഴുകൻ കുന്ന്	Village road	0.100	2.400	2.400	0.100	0.000	0.000	0.000	0.000	0	0.000		0		2011- Concrete	15						
2	40	122610050000000040	വെൺകുളം പി എച്ച് സെന്റർ പമ്പ് ഹൗസ്	വെൺ കുളം പി എച്ച് സെന്റർ	പമ്പ് ഹൗസ്		0.156	2.500	2.500	0.156	0.000	0.000	0.000	0.000	0	0.000		0		2011 - Concrete	5						
3	41	122610050000000041	ആലുവിള ചുളമുക്ക് റോഡ്	ആലുവിള	ചുളമുക്ക് റോഡ്		0.370	3.000	3.000	0.000	0.370	0.000	0.000	0.000	0	0.302	0metre	0		2010-11 - R/W Left side-218m, Right side-74m, 370m filling	10						

Local Body Name : Edava Grama Panchayat

Form :

Sub Form :

Serial No	Book Page No	FormRefID	Road Name	Starting Point	Ending Point	Road Type (ODR/VR)	Road Description			Surface Type					Construction Year	Protection Wall Length	Drainage Channel Length	Cost of construction from 1995	Last Maintenance Details	Remarks	Ward No	Panchayat No	WaterShed ID	Aq.Date and Book Value	Addition Date And Cost	Deduction Date And Cost	Depreciation(%)
							Length (Km)	Width (M)	Carriage Way Width (m)	Cement Concrete	Tar	Metal	Gravel	Katcha Road													
1			2	3	4	5	6	7	8	9	10	11	12	13	14	15	16	17	18	19	20	21	22	23	24	25	26
442		12261005000000042	മങ്ങാട്ട് ചരുവിള അംബർക്കര റോഡ്	മങ്ങാട്ട് ചരുവിള	അംബർക്കര റോഡ്	Village road	0.195	2.200	2.200	0.195	0.000	0.000	0.000	0.000	0	0.000		0	2011-12 Concreting		3						
943		12261005000000043	പ്രസ് മുക്ക് തോടിയിൽ റോഡ്	പ്രസ് മുക്ക്	തോടിയിൽ റോഡ്	Village road	0.135	2.200	2.200	0.135	0.000	0.000	0.000	0.000	0	0.000		0	2011-12		15						
1244		12261005000000044	പുറ്റിൽ ക്ഷത്രം തെക്കേപൊയ്ക റോഡ്	പുറ്റിൽ ക്ഷത്രം	തെക്കേപൊയ്ക	Village road	0.139	2.400	2.400	0.139	0.000	0.000	0.000	0.000	0	0.000		0	2011-12 Concreting		3						

Local Body Name : Edava Grama Panchayat

Form :

Sub Form :

Serial No	Book Page No	FormRefID	Road Name	Starting Point	Ending Point	Road Type (ODR/VR)	Road Description			Surface Type					Construction Year	Protection Wall Length	Drainage Channel Length	Cost of construction from 1995	Last Maintenance Details	Remarks	Ward No	Panchayat No	WaterShed ID	Aq.Date and Book Value	Addition Date And Cost	Deduction Date And Cost	Depreciation(%)
							Length (Km)	Width (M)	Carriage Way Width (m)	Cement Concrete	Tar	Metal	Gravel	Katcha Road													
1			2	3	4	5	6	7	8	9	10	11	12	13	14	15	16	17	18	19	20	21	22	23	24	25	26
1045		122610050000000045	തോടിയിൽ ക്ഷേത്രം തെക്കെപ്പൊയ്ക റോഡ്	തോടിയിൽ ക്ഷേത്രം	തെക്കെപ്പൊയ്ക	Village road	0.139	2.400	2.400	0.139	0.000	0.000	0.000	0.000	0	0.000		0	2011-12 Concreting		8						
046		122610050000000046	കാപ്പിൽ നെല്ലേറ്റിൽ കടവ് റോഡ്	കാപ്പിൽ	നെല്ലേറ്റിൽ കടവ്	Village road	0.051	4.500	3.000	0.051	0.000	0.000	0.000	0.000	0	0.000		0			2						
047		122610050000000047	പാണ്ടിവിള - പണ്ടാരവിള റോഡ്	പാണ്ടിവിള	പണ്ടാരവിള	Village road	0.236	3.000	3.000	0.236	0.000	0.000	0.000	0.000	0	0.000		0			4						

Local Body Name : Edava Grama Panchayat

Form :

Sub Form :

Serial No	Book Page No	FormRefID	Road Name	Starting Point	Ending Point	Road Type (ODR/VR)	Road Description			Surface Type					Construction Year	Protection Wall Length	Drainage Channel Length	Cost of construction from 1995	Last Maintenance Details	Remarks	Ward No	Panchayat No	WaterShed ID	Aq.Date and Book Value	Addition Date And Cost	Deduction Date And Cost	Depreciation(%)
							Length (Km)	Width (M)	Carriage Way Width (m)	Cement Concrete	Tar	Metal	Gravel	Katcha Road													
1			2	3	4	5	6	7	8	9	10	11	12	13	14	15	16	17	18	19	20	21	22	23	24	25	26
048		122610050000000048	മുൻമൂല - തകിടിയിൽ ക്ഷേത്രം റോഡ്	മുൻമൂല	തകിടിയിൽ ക്ഷേത്രം	Village road	0.283	5.000	3.000	0.000	0.283	0.000	0.000	0.000	0	0.000		0			5						
049		122610050000000049	മുളനിനതിൽ ഇടത്തറവിള മുടില്ലാവിള റോഡ്	മുളനിനതിൽ	മുടില്ലാവിള	Village road	0.347	5.000	3.000	0.220	0.127	0.000	0.000	0.000	0	0.000		0			6						
050		122610050000000050	വെൺകുളം - ചിറയിൽ ശാസ്താ ക്ഷേത്രം റോഡ്	വെൺകുളം	ചിറയിൽ ശാസ്താ ക്ഷേത്രം		0.195	5.000	3.000	0.000	0.195	0.000	0.000	0.000	0	0.000		0			8						

Local Body Name : Edava Grama Panchayat

Form :

Sub Form :

Serial No	Book Page No	FormRefID	Road Name	Starting Point	Ending Point	Road Type (ODR/VR)	Road Description			Surface Type					Construction Year	Protection Wall Length	Drainage Channel Length	Cost of construction from 1995	Last Maintenance Details	Remarks	Ward No	Panchayat No	WaterShed ID	Aq.Date and Book Value	Addition Date And Cost	Deduction Date And Cost	Depreciation(%)
							Length (Km)	Width (M)	Carriage Way Width (m)	Cement Concrete	Tar	Metal	Gravel	Katcha Road													
1			2	3	4	5	6	7	8	9	10	11	12	13	14	15	16	17	18	19	20	21	22	23	24	25	26
051		122610050000000051	പഞ്ചായത്ത് രിണർ - സ്റ്റേഡിയം റോഡ്	പഞ്ചായത്ത് രിണർ	സ്റ്റേഡിയം		0.312	5.000	3.000	0.312	0.000	0.000	0.000	0.000	0	0.000		0									
052		122610050000000052	ചുള്ളമുക്ക് - വടക്കേവയൽത്തൊടി സ്റ്റേഡിയം റോഡ്	ചുള്ളമുക്ക്	സ്റ്റേഡിയം	Village road	0.500	5.000	3.000	0.500	0.000	0.000	0.000	0.000	0	0.000		0			9						
053		122610050000000053	ചുള്ളയിൽ - ആലുവിള റോഡ്	ചുള്ളയിൽ	മാവിള	Village road	0.600	5.000	3.000	0.120	0.480	0.000	0.000	0.000	0	0.000		0			10						

Local Body Name : Edava Grama Panchayat

Form :

Sub Form :

Serial No	Book Page No	FormRefID	Road Name	Starting Point	Ending Point	Road Type (ODR/VR)	Road Description			Surface Type					Construction Year	Protection Wall Length	Drainage Channel Length	Cost of construction from 1995	Last Maintenance Details	Remarks	Ward No	Panchayat No	WaterShed ID	Aq.Date and Book Value	Addition Date And Cost	Deduction Date And Cost	Depreciation(%)
							Length (Km)	Width (M)	Carriage Way Width (m)	Cement Concrete	Tar	Metal	Gravel	Katcha Road													
1			2	3	4	5	6	7	8	9	10	11	12	13	14	15	16	17	18	19	20	21	22	23	24	25	26
054		122610050000000054	ചെമ്പകത്തിൻമുക്ക് - ശ്രീദേവി സ്റ്റോർ റോഡ്	ചെമ്പകത്തിൻമുക്ക്	ശ്രീദേവി സ്റ്റോർ	Village road	0.372	5.000	3.000	0.000	0.372	0.000	0.000	0.000	0	0.000		0			10						
055		122610050000000055	ചെമ്പകത്തിൻമുക്ക് - പ്ലാവിള റോഡ്	പ്ലാവിള	വയൽ	Village road	0.223	5.000	3.000	0.150	0.000	0.000	0.000	0.073	0	0.000		0			10						
056		122610050000000056	അഞ്ചുമുക്ക് പുനകുളം ഏല - അഞ്ഞൂറുമുക്ക് റോഡ്	അഞ്ചുമുക്ക്	പുനകുളം ഏല അഞ്ഞൂറുമുക്ക്	Village road	0.475	5.000	3.000	0.000	0.475	0.000	0.000	0.000	0	0.000		0			12						

Local Body Name : Edava Grama Panchayat

Form :

Sub Form :

Serial No	Book Page No	FormRefID	Road Name	Starting Point	Ending Point	Road Type (ODR/VR)	Road Description			Surface Type					Construction Year	Protection Wall Length	Drainage Channel Length	Cost of construction from 1995	Last Maintenance Details	Remarks	Ward No	Panchayat No	WaterShed ID	Aq.Date and Book Value	Addition Date And Cost	Deduction Date And Cost	Depreciation(%)
							Length (Km)	Width (M)	Carriage Way Width (m)	Cement Concrete	Tar	Metal	Gravel	Katcha Road													
1			2	3	4	5	6	7	8	9	10	11	12	13	14	15	16	17	18	19	20	21	22	23	24	25	26
057		12261005000000057	ഓടിട്ടകുഴയ്ക്കോട് - കോട്ടയിൽപാണി റോഡ്	ഓടിട്ടകുഴയ്ക്കോട്	കോട്ടയിൽപാണി	Village road	0.318	5.000	3.850	0.318	0.000	0.000	0.000	0.000	0	0.000		0			13						
058		12261005000000058	ഇടവ സർവ്വീസ് കോ ഓപ്പറേറ്റീവ് ബാങ്ക് - ചിറയിൽ റോഡ്	ഇടവ സർവ്വീസ് കോ ഓപ്പറേറ്റീവ് ബാങ്ക്	ചിറയിൽ	Village road	0.220	3.500	3.000	0.100	0.000	0.000	0.000	0.120	0	0.000		0			14						
059		12261005000000059	റെയിൽവേ സ്റ്റേഷൻ - ചിറയിൽ ക്ഷേത്രം റോഡ്	റെയിൽവേ സ്റ്റേഷൻ	ചിറയിൽ ക്ഷേത്രം	Village road	0.435	5.000	3.000	0.000	0.435	0.000	0.000	0.000	0	0.000		0			14						

Local Body Name : Edava Grama Panchayat

Form :

Sub Form :

Serial No	Book Page No	FormRefID	Road Name	Starting Point	Ending Point	Road Type (ODR/VR)	Road Description			Surface Type					Construction Year	Protection Wall Length	Drainage Channel Length	Cost of construction from 1995	Last Maintenance Details	Remarks	Ward No	Panchayat No	WaterShed ID	Aq.Date and Book Value	Addition Date And Cost	Deduction Date And Cost	Depreciation(%)
							Length (Km)	Width (M)	Carriage Way Width (m)	Cement Concrete	Tar	Metal	Gravel	Katcha Road													
1		2	3	4	5	6	7	8	9	10	11	12	13	14	15	16	17	18	19	20	21	22	23	24	25	26	
060		122610050000000060	പാലയ്ക്കാവ് - വയലതികം റോഡ്	പാലയ്ക്കാവ്	വയലതികം	Village road	0.307	4.000	3.000	0.307	0.000	0.000	0.000	0.000	0	0.000		0			15						
061		122610050000000061	ആഴാനമ്പിള്ളി - റെയിൽവേ ലൈൻ റോഡ്	ആഴാനമ്പിള്ളി	റെയിൽവേ ലൈൻ	Village road	0.165	5.000	3.000	0.000	0.165	0.000	0.000	0.000	0	0.000		0			16						
062		122610050000000062	തൃണ്ടത്തുവിള - പ്രസ്സ് മുക്ക് റോഡ്	തൃണ്ടത്തുവിള	പ്രസ്സ് മുക്ക്	Village road	0.286	4.500	3.000	0.000	0.286	0.000	0.000	0.000	0	0.000		0			16						

Local Body Name : Edava Grama Panchayat

Form :

Sub Form :

Serial No	Book Page No	FormRefID	Road Name	Starting Point	Ending Point	Road Type (ODR/VR)	Road Description			Surface Type					Construction Year	Protection Wall Length	Drainage Channel Length	Cost of construction from 1995	Last Maintenance Details	Remarks	Ward No	Panchayat No	WaterShed ID	Aq.Date and Book Value	Addition Date And Cost	Deduction Date And Cost	Depreciation(%)
							Length (Km)	Width (M)	Carriage Way Width (m)	Cement Concrete	Tar	Metal	Gravel	Katcha Road													
1			2	3	4	5	6	7	8	9	10	11	12	13	14	15	16	17	18	19	20	21	22	23	24	25	26
063		12261005000000063	കിളിക്കുട് - ന്യൂ വടക്കേവീട് റോഡ്	കിളിക്കുട്	ന്യൂ വടക്കേ വീട്	Village road	0.281	4.000	3.000	0.281	0.000	0.000	0.000	0.000	0	0.000		0									
064		12261005000000064	ന്യൂവടക്കേ വീട് - കണ്ണാമൂട് റോഡ്	ന്യൂവടക്കേ വീട്	കണ്ണാമൂട്	Village road	0.303	5.000	3.000	0.093	0.210	0.000	0.000	0.000	0	0.000		0									
070		12261005000000070	എസ്.എൻ. ഡി.പി ജംഗ്ഷൻ റെയിൽവേ ലൈൻ റോഡ്	എസ്. എൻ.ഡി.പി ജംഗ്ഷൻ	റെയിൽവേ ലൈൻ	Village road	0.051	4.500	3.000	0.051	0.000	0.000	0.000	0.000	0	0.000		0			1						

Local Body Name : Edava Grama Panchayat

Form :

Sub Form :

Serial No	Book Page No	FormRefID	Road Name	Starting Point	Ending Point	Road Type (ODR/VR)	Road Description			Surface Type					Construction Year	Protection Wall Length	Drainage Channel Length	Cost of construction from 1995	Last Maintenance Details	Remarks	Ward No	Panchayat No	WaterShed ID	Aq.Date and Book Value	Addition Date And Cost	Deduction Date And Cost	Depreciation(%)
							Length (Km)	Width (M)	Carriage Way Width (m)	Cement Concrete	Tar	Metal	Gravel	Katcha Road													
1	2	3	4	5	6	7	8	9	10	11	12	13	14	15	16	17	18	19	20	21	22	23	24	25	26		
071		122610050000000071	മലവിള - കടവ് റോഡ്	മലവിള	കടവ്	Village road	0.300	5.000	3.000	0.075	0.225	0.000	0.000	0.000		0				3							
073		122610050000000073				Village road	0.460	2.990	2.990	0.000	0.460	0.000	0.000	0.000		2006	0.000		0		2						
074		122610050000000074				Village road	0.460	3.000	3.000	0.000	0.460	0.000	0.000	0.000		2006	0.000		0		2						

Local Body Name : Edava Grama Panchayat

Form :

Sub Form :

Serial No	Book Page No	FormRefID	Road Name	Starting Point	Ending Point	Road Type (ODR/VR)	Road Description			Surface Type					Construction Year	Protection Wall Length	Drainage Channel Length	Cost of construction from 1995	Last Maintenance Details	Remarks	Ward No	Panchayat No	WaterShed ID	Aq.Date and Book Value	Addition Date And Cost	Deduction Date And Cost	Depreciation(%)
							Length (Km)	Width (M)	Carriage Way Width (m)	Cement Concrete	Tar	Metal	Gravel	Katcha Road													
1			2	3	4	5	6	7	8	9	10	11	12	13	14	15	16	17	18	19	20	21	22	23	24	25	26
075		122610050000000075	കാപ്പിൾ എച്ച് എസ് മാതുവിളാക റോഡ് നെല്ലേറ്റിൻ കടവ് റോഡ്	കാപ്പിൾ എച്ച് എസ്	നെല്ലേറ്റിൻ കടവ്		0.460	3.000	3.000	0.000	0.460	0.000	0.000	0.000	0	0.000		0			2	Edava					
076		122610050000000076	വടക്കേവള ഇച്ചരൻവിള റോഡ്	വടക്കേ വള	ഇച്ചരൻവിള	Village road	0.102	3.000	4.000	0.102	0.000	0.000	0.000	0.000	0	0.000		0			6						
077		122610050000000077	കല്ലുവിള കുഴിവിള മുളളുവിള റോഡ്	കല്ലുവിള	മുളളുവിള	Village road	0.520	3.000	4.000	0.520	0.000	0.000	0.000	0.000	0	0.000		0			4						

Local Body Name : Edava Grama Panchayat

Form :

Sub Form :

Serial No	Book Page No	FormRefID	Road Name	Starting Point	Ending Point	Road Type (ODR/VR)	Road Description			Surface Type					Construction Year	Protection Wall Length	Drainage Channel Length	Cost of construction from 1995	Last Maintenance Details	Remarks	Ward No	Panchayat No	WaterShed ID	Aq.Date and Book Value	Addition Date And Cost	Deduction Date And Cost	Depreciation(%)
							Length (Km)	Width (M)	Carriage Way Width (m)	Cement Concrete	Tar	Metal	Gravel	Katcha Road													
1			2	3	4	5	6	7	8	9	10	11	12	13	14	15	16	17	18	19	20	21	22	23	24	25	26
078		122610050000000078	പയറ്റുവിള മുണ്ടക്കൽ വിളാകം റോഡ്	പയറ്റുവിള	മുണ്ടക്കൽ വിളാകം		0.093	3.000	4.000	0.093	0.000	0.000	0.000	0.000	0	0.000		0			4						
079		122610050000000079	പേത്തിരി മുക്ക് കാപ്പിൽ മലപ്പുറം റോഡ്	പേത്തിരി മുക്ക്	മലപ്പുറം റോഡ്	Village road	0.090	2.400	2.400	0.090	0.000	0.000	0.000	0.000	0	0.000		0			16						
080		122610050000000080	ഇടയിലെ വീട് ചിരങ്ങൻ വിളാകം റോഡ്	ഇടയിലെ വീട്	ചിരങ്ങൻ വിളാകം		0.230	3.000	5.000	0.230	0.000	0.000	0.000	0.000	0	0.000		0			14						

Local Body Name : Edava Grama Panchayat

Form :

Sub Form :

Serial No	Book No	Page No	FormRefID	Road Name	Starting Point	Ending Point	Road Type (ODR/VR)	Road Description			Surface Type					Construction Year	Protection Wall Length	Drainage Channel Length	Cost of construction from 1995	Last Maintenance Details	Remarks	Ward No	Panchayat No	WaterShed ID	Aq.Date and Book Value	Addition Date And Cost	Deduction Date And Cost	Depreciation(%)
								Length (Km)	Width (M)	Carriage Way Width (m)	Cement Concrete	Tar	Metal	Gravel	Katcha Road													
1	2	3	4	5	6	7	8	9	10	11	12	13	14	15	16	17	18	19	20	21	22	23	24	25	26			
081			122610050000000081	കാവുവീള പുളളോട് റോഡ്	കാവുവീള	പുളളോട്		0.080	2.900	2.900	0.080	0.000	0.000	0.000	0.000	0	0.000		0		1							
082			122610050000000082	പുന്നക്കുളം മേൽക്കുന്ന് റോഡ്	പുന്നക്കുളം	മേൽക്കുന്ന്		0.254	2.600	2.600	0.254	0.000	0.000	0.000	0.000	0	0.000		0		11							
083			122610050000000083	മഞ്ചക്കുന്ന് വയൽതാടി റോഡ്	മഞ്ചക്കുന്ന്	വയൽതാടി		0.163	2.500	2.500	0.163	0.000	0.000	0.000	0.000	0	0.000		0		10							

Local Body Name : Edava Grama Panchayat

Form :

Sub Form :

Serial No	Book Page No	FormRefID	Road Name	Starting Point	Ending Point	Road Type (ODR/VR)	Road Description			Surface Type					Construction Year	Protection Wall Length	Drainage Channel Length	Cost of construction from 1995	Last Maintenance Details	Remarks	Ward No	Panchayat No	WaterShed ID	Aq.Date and Book Value	Addition Date And Cost	Deduction Date And Cost	Depreciation(%)
							Length (Km)	Width (M)	Carriage Way Width (m)	Cement Concrete	Tar	Metal	Gravel	Katcha Road													
1			2	3	4	5	6	7	8	9	10	11	12	13	14	15	16	17	18	19	20	21	22	23	24	25	26
084		12261005000000084	കൊച്ചാരൂപിളാകം അക്കരകിണർ റോഡ്	കൊച്ചാരൂപിളാകം	അക്കരകിണർ		0.049	3.000	5.000	0.049	0.000	0.000	0.000	0.000	0	0.000		0			12						
088		12261005000000088	മാങ്കുട്ടം വൈദ്യൻ്റെ മുക്ക് റോഡ്	മാങ്കുട്ടം	വൈദ്യൻ്റെ മുക്ക്		0.310	3.000	4.000	0.000	0.310	0.000	0.000	0.000	0	0.000		0			16						
089		12261005000000089	നാലുമുക്ക് പാറയിൽ റോഡ്	നാലുമുക്ക്	പാറയിൽ റോഡ്		0.433	3.000	4.000	0.000	0.433	0.000	0.000	0.000	0	0.000		0			2						

Local Body Name : Edava Grama Panchayat

Form :

Sub Form :

Serial No	Book Page No	FormRefID	Road Name	Starting Point	Ending Point	Road Type (ODR/VR)	Road Description			Surface Type				Construction Year	Protection Wall Length	Drainage Channel Length	Cost of construction from 1995	Last Maintenance Details	Remarks	Ward No	Panchayat No	WaterShed ID	Ac.Date and Book Value	Addition Date And Cost	Deduction Date And Cost	Depreciation(%)
							Length (Km)	Width (M)	Carriage Way Width (m)	Cement Concrete	Tar	Metal	Gravel													
1	2	3	4	5	6	7	8	9	10	11	12	13	14	15	16	17	18	19	20	21	22	23	24	25	26	
090		122610050000000090	പയറ്റുവിള ചീനക്കാവ് റോഡ്	പയറ്റുവിള	ചീനക്കാവ്		0.065	3.000	5.000	0.000	0.065	0.000	0.000	0.000	0	0.000				6						
091		122610050000000091	വിവേകാന ക്ലബ്ബ് റോഡ്				0.069	2.300	2.500	0.000	0.000	0.000	0.000	0.069	0	0.000										
092		122610050000000092	എം യു പി എസ് വെറ്റിക്കട മാത്തൻ വിളാകം റോഡ്	എം യു പി എസ് വെറ്റിക്കട	മാത്തൻ വിളാകം റോഡ്		0.147	3.000	4.000	0.000	0.147	0.000	0.000	0.000	0	0.000				16						

Local Body Name : Edava Grama Panchayat

Form :

Sub Form :

Serial No	Book Page No	FormRefID	Road Name	Starting Point	Ending Point	Road Type (ODR/VR)	Road Description			Surface Type					Construction Year	Protection Wall Length	Drainage Channel Length	Cost of construction from 1995	Last Maintenance Details	Remarks	Ward No	Panchayat No	WaterShed ID	Aq.Date and Book Value	Addition Date And Cost	Deduction Date And Cost	Depreciation(%)
							Length (Km)	Width (M)	Carriage Way Width (m)	Cement Concrete	Tar	Metal	Gravel	Katcha Road													
1	2	3	4	5	6	7	8	9	10	11	12	13	14	15	16	17	18	19	20	21	22	23	24	25	26		
093		122610050000000093	പുല്ലുവിള ചിറയിൽ സ്കൂൾ റോഡ്	പുല്ലുവിള	ചിറയിൽ സ്കൂൾ		0.233	3.000	6.000	0.000	0.233	0.000	0.000	0.000		0	0.000			14							
094		122610050000000094	കാവുവിള മലപ്പുറം റോഡ്	കാവുവിള	മലപ്പുറം റോഡ്		0.096	3.000	5.000	0.000	0.096	0.000	0.000	0.000		0	0.000			15							
096		122610050000000096	മഠത്തിൽ കായ്പ്പാട് റോഡ് കോൺക്രീറ്റിംഗ്	മഠത്തിൽ	കായ്പ്പാട് റോഡ്	Village road	0.172	2.600	2.600	0.172	0.000	0.000	0.000	0.000		2018	0.000		356000								

Local Body Name : Edava Grama Panchayat

Form :

Sub Form :

Serial No	Book Page No	FormRefID	Road Name	Starting Point	Ending Point	Road Type (ODR/VR)	Road Description			Surface Type					Construction Year	Protection Wall Length	Drainage Channel Length	Cost of construction from 1995	Last Maintenance Details	Remarks	Ward No	Panchayat No	WaterShed ID	Aq.Date and Book Value	Addition Date And Cost	Deduction Date And Cost	Depreciation(%)
							Length (Km)	Width (M)	Carriage Way Width (m)	Cement Concrete	Tar	Metal	Gravel	Katcha Road													
1			2	3	4	5	6	7	8	9	10	11	12	13	14	15	16	17	18	19	20	21	22	23	24	25	26
097		122610050000000097	മുളുനിനതില് മുളുളിക്കൊട് റോഡ് കോൺക്രീറ്റിംഗ്	മുളുനിനതില്	മുളുളിക്കൊട് റോഡ്		0.295	2.400	2.400	0.295	0.000	0.000	0.000	0.000	2014	0.000		350000									
098		122610050000000098	വട്ടത്താമരവിള റോഡ് കോൺക്രീറ്റിംഗ്	വട്ടത്താമരവിള	വട്ടത്താമരവിള		0.195	3.000	3.000	0.195	0.000	0.000	0.000	0.000	2014	0.000		575000			8						
099		122610050000000099	ഭദ്രകാളി ക്ഷേത്രം റോഡ് കോൺക്രീറ്റിംഗ്	ഭദ്രകാളി ക്ഷേത്രം റോഡ്	ഭദ്രകാളി ക്ഷേത്രം റോഡ്		0.135	3.000	3.000	0.135	0.000	0.000	0.000	0.000	2014	0.000		408000									

Local Body Name : Edava Grama Panchayat

Form :

Sub Form :

Serial No	Book Page No	FormRefID	Road Name	Starting Point	Ending Point	Road Type (ODR/VR)	Road Description			Surface Type					Construction Year	Protection Wall Length	Drainage Channel Length	Cost of construction from 1995	Last Maintenance Details	Remarks	Ward No	Panchayat No	WaterShed ID	Aq.Date and Book Value	Addition Date And Cost	Deduction Date And Cost	Depreciation(%)
							Length (Km)	Width (M)	Carriage Way Width (m)	Cement Concrete	Tar	Metal	Gravel	Katcha Road													
1			2	3	4	5	6	7	8	9	10	11	12	13	14	15	16	17	18	19	20	21	22	23	24	25	26
0100		122610050000000100	കോട്ടയിൽപാണി ഏലാരോഡ് കോൺക്രീറ്റിംഗ്	കോട്ടയിൽപാണി	ഏലാരോഡ്		0.027	2.000	2.000	0.027	0.000	0.000	0.000	0.000	2014	0.000		51000									
0101		122610050000000101	ഒറ്റപുന്നവിളപുത്തൻവിളരോഡ് കോൺക്രീറ്റിംഗ്	ഒറ്റപുന്നവിള	പുത്തൻവിളരോഡ്		0.127	3.000	3.000	0.127	0.000	0.000	0.000	0.000	2014	0.000		368000									
0102		122610050000000102	കുഴിക്കളത്തുവിള വാറുവിളാകം വടക്കേവിളരോഡ് കോൺക്രീറ്റിംഗ്	കുഴിക്കളത്തുവിള വാറുവിളാകം	വടക്കേവിളരോഡ്		0.248	3.000	3.000	0.248	0.000	0.000	0.000	0.000	2014	0.000		715000									

Local Body Name : Edava Grama Panchayat

Form :

Sub Form :

Serial No	Book Page No	FormRefID	Road Name	Starting Point	Ending Point	Road Type (ODR/VR)	Road Description			Surface Type					Construction Year	Protection Wall Length	Drainage Channel Length	Cost of construction from 1995	Last Maintenance Details	Remarks	Ward No	Panchayat No	WaterShed ID	Ac.Date and Book Value	Addition Date And Cost	Deduction Date And Cost	Depreciation(%)
							Length (Km)	Width (M)	Carriage Way Width (m)	Cement Concrete	Tar	Metal	Gravel	Katcha Road													
1			2	3	4	5	6	7	8	9	10	11	12	13	14	15	16	17	18	19	20	21	22	23	24	25	26
0103		12261005000000103	വാഴമവീട് ദയാമൻസിൽ റോഡ് കോൺക്രീറ്റിംഗ്	വാഴമവീട്	ദയാമൻസിൽ റോഡ്		0.194	3.000	3.000	0.194	0.000	0.000	0.000	0.000	2014	0.000		564000									
0104		12261005000000104	വെൺകുളം മാർക്കറ്റ് സ്റ്റേഡിയം റോഡ് കോൺക്രീറ്റിംഗ്	വെൺകുളം	സ്റ്റേഡിയം റോഡ്		0.054	3.000	3.000	0.054	0.000	0.000	0.000	0.000	2014	0.000		165000									
0105		12261005000000105	തെരുവ് മുക്കു വടക്കേഭാഗം റോഡ് കോൺക്രീറ്റിംഗ്	തെരുവ് മുക്കു	വടക്കേഭാഗം		0.194	3.000	3.000	0.194	0.000	0.000	0.000	0.000	2014	0.000		529000									

Local Body Name : Edava Grama Panchayat

Form :

Sub Form :

Serial No	Book Page No	FormRefID	Road Name	Starting Point	Ending Point	Road Type (ODR/VR)	Road Description			Surface Type					Construction Year	Protection Wall Length	Drainage Channel Length	Cost of construction from 1995	Last Maintenance Details	Remarks	Ward No	Panchayat No	WaterShed ID	Aq.Date and Book Value	Addition Date And Cost	Deduction Date And Cost	Depreciation(%)
							Length (Km)	Width (M)	Carriage Way Width (m)	Cement Concrete	Tar	Metal	Gravel	Katcha Road													
1			2	3	4	5	6	7	8	9	10	11	12	13	14	15	16	17	18	19	20	21	22	23	24	25	26
0106		122610050000000106	തെക്കുംകര മേലതിൽ റോഡ് കോൺക്രീറ്റിംഗ്	തെക്കുംകര മേലതിൽ	തെക്കുംകര മേലതിൽ		0.110	3.000	3.000	0.110	0.000	0.000	0.000	0.000	2014	0.000		310000									
0107		122610050000000107	കാപ്പിൽ റോഷൻ കട റോഡ് റീ ടാറിംഗ്	കാപ്പിൽ റോഷൻ കട	കാപ്പിൽ റോഷൻ കട		0.080	3.000	3.000	0.000	0.080	0.000	0.000	0.000	2014	0.000		97000									
0108		122610050000000108	മങ്ങാട്ട് ചരുവിള റോഡ് റീ ടാറിംഗ്	മങ്ങാട്ട് ചരുവിള	മങ്ങാട്ട് ചരുവിള		0.220	3.000	3.000	0.000	0.220	0.000	0.000	0.000	2014	0.000		220000									

Local Body Name : Edava Grama Panchayat

Form :

Sub Form :

Serial No	Book Page No	FormRefID	Road Name	Starting Point	Ending Point	Road Type (ODR/VR)	Road Description			Surface Type					Construction Year	Protection Wall Length	Drainage Channel Length	Cost of construction from 1995	Last Maintenance Details	Remarks	Ward No	Panchayat No	WaterShed ID	Aq.Date and Book Value	Addition Date And Cost	Deduction Date And Cost	Depreciation(%)
							Length (Km)	Width (M)	Carriage Way Width (m)	Cement Concrete	Tar	Metal	Gravel	Katcha Road													
1			2	3	4	5	6	7	8	9	10	11	12	13	14	15	16	17	18	19	20	21	22	23	24	25	26
0109		12261005000000109	കല്ലുവിള ആഴാനമ്പിള്ളി റോഡ് റീട്രിവിംഗ്	കല്ലുവിള ആഴാനമ്പിള്ളി			0.380	3.000	3.000	0.000	0.380	0.000	0.000	0.000	2014	0.000		368000									
0110		12261005000000110	കാർഗിൽ ചുള റോഡ് റീട്രിവിംഗ്	കാർഗിൽ ചുള			0.350	3.000	3.000	0.000	0.350	0.000	0.000	0.000	2014	0.000		322000									
0111		12261005000000111	ഇടവ റോഡിൽവേ ഗേറ്റ് അൻസാർ ഹോസ്പിറ്റൽ കോൺക്രീറ്റ് റോഡ് മോയിൽന ന്സ്	ഇടവ റോഡിൽവേ ഗേറ്റ്	അൻസാർ ഹോസ്പിറ്റൽ		0.093	4.000	4.000	0.093	0.000	0.000	0.000	0.000	2014	0.000		220000									

Local Body Name : Edava Grama Panchayat

Form :

Sub Form :

Serial No	Book Page No	FormRefID	Road Name	Starting Point	Ending Point	Road Type (ODR/VR)	Road Description			Surface Type					Construction Year	Protection Wall Length	Drainage Channel Length	Cost of construction from 1995	Last Maintenance Details	Remarks	Ward No	Panchayat No	WaterShed ID	Aq.Date and Book Value	Addition Date And Cost	Deduction Date And Cost	Depreciation(%)
							Length (Km)	Width (M)	Carriage Way Width (m)	Cement Concrete	Tar	Metal	Gravel	Katcha Road													
1			2	3	4	5	6	7	8	9	10	11	12	13	14	15	16	17	18	19	20	21	22	23	24	25	26
0112		12261005000000112	പാറയിൽ പാറപ്പുറം ചൈത്തിരി റോഡ് റീടാറിംഗ്	പാറയിൽ പാറപ്പുറം	ചൈത്തിരി റോഡ്		0.480	3.000	3.000	0.000	0.480	0.000	0.000	0.000	2014	0.000		430346									
0113		12261005000000113	അപ്പോളോ ബിൽഡിംഗ് ശ്രീയേറ്റ് റോഡ് റീടാറിംഗ്	അപ്പോളോ ബിൽഡിംഗ്	ശ്രീയേറ്റ് റോഡ്		0.350	3.000	3.000	0.000	0.350	0.000	0.000	0.000	2014	0.000		320000									
0114		12261005000000114	അയണിനിന്നവിള ചിറയിൽ റോഡ് റീടാറിംഗ്	അയണിനിന്നവിള	ചിറയിൽ റോഡ്		0.255	3.000	3.000	0.000	0.255	0.000	0.000	0.000	2014	0.000		260000									

Local Body Name : Edava Grama Panchayat

Form :

Sub Form :

Serial No	Book Page No	FormRefID	Road Name	Starting Point	Ending Point	Road Type (ODR/VR)	Road Description			Surface Type				Construction Year	Protection Wall Length	Drainage Channel Length	Cost of construction from 1995	Last Maintenance Details	Remarks	Ward No	Panchayat No	WaterShed ID	Aq.Date and Book Value	Addition Date And Cost	Deduction Date And Cost	Depreciation(%)	
							Length (Km)	Width (M)	Carriage Way Width (m)	Cement Concrete	Tar	Metal	Gravel														Katcha Road
1			2	3	4	5	6	7	8	9	10	11	12	13	14	15	16	17	18	19	20	21	22	23	24	25	26
0115		122610050000000115	എസ്. എൻ. ഡി. പി മുലക്കട റോഡ് റീടാറിംഗ്	എസ്. എൻ. ഡി. പി മുലക്കട			0.395	3.000	3.000	0.000	0.395	0.000	0.000	0.000	2015	0.000		516417									
0116		122610050000000116	പരുത്തിവിള വെൺകുളം മാർക്കറ്റ് റോഡ് റീടാറിംഗ്	പരുത്തി വിള വെൺ കുളം മാർക്കറ്റ്			0.142	3.000	3.000	0.000	0.142	0.000	0.000	0.000	2015	0.000		209500									
0117		122610050000000117	തകിടിയിൽ ക്ഷേത്രം റോഡ് റീടാറിംഗ്	തകിടിയിൽ ക്ഷേത്രം			0.103	3.000	3.000	0.000	0.103	0.000	0.000	0.000	2015	0.000		188000									

Local Body Name : Edava Grama Panchayat

Form :														Sub Form :													
Serial No	Book Page No	FormRefID	Road Name	Starting Point	Ending Point	Road Type (ODR/VR)	Road Description			Surface Type					Construction Year	Protection Wall Length	Drainage Channel Length	Cost of construction from 1995	Last Maintenance Details	Remarks	Ward No	Panchayat No	WaterShed ID	Aq.Date and Book Value	Addition Date And Cost	Deduction Date And Cost	Depreciation(%)
							Length (Km)	Width (M)	Carriage Way Width (m)	Cement Concrete	Tar	Metal	Gravel	Katcha Road													
1			2	3	4	5	6	7	8	9	10	11	12	13	14	15	16	17	18	19	20	21	22	23	24	25	26
0118		12261005000000118	സാംസ്കാരിക നിലയം വെള്ളാകിടന്ന പാറ റോഡ് റീടാറിംഗ് രണ്ടാം ഘട്ടം	സാംസ്കാരിക നിലയം	വെള്ളാകിടന്ന പാറ		0.200	3.000	3.000	0.000	0.200	0.000	0.000	0.000	2015	0.000		260643									
0119		12261005000000119	പനമുട്ടം ശ്രീയേശ്വര റോഡ് റീടാറിംഗ്	പനമുട്ടം	ശ്രീയേശ്വര റോഡ്		0.398	3.000	3.000	0.000	0.398	0.000	0.000	0.000	2015	0.000		507515									
0120		12261005000000120	മിസ്കിൻ തരുവ് കോട്ടയിൽ പാണി പാറമ്പിൽ ക്ഷേത്രം റോഡ് റീടാറിംഗ്	മിസ്കിൻ തരുവ് കോട്ടയിൽ പാണി	പാറമ്പിൽ ക്ഷേത്രം		0.300	3.000	3.000	0.000	0.300	0.000	0.000	0.000	0	0.000		697882									

Local Body Name : Edava Grama Panchayat

Form :

Sub Form :

Serial No	Book Page No	FormRefID	Road Name	Starting Point	Ending Point	Road Type (ODR/VR)	Road Description			Surface Type					Construction Year	Protection Wall Length	Drainage Channel Length	Cost of construction from 1995	Last Maintenance Details	Remarks	Ward No	Panchayat No	WaterShed ID	Ac.Date and Book Value	Addition Date And Cost	Deduction Date And Cost	Depreciation(%)
							Length (Km)	Width (M)	Carriage Way Width (m)	Cement Concrete	Tar	Metal	Gravel	Katcha Road													
1			2	3	4	5	6	7	8	9	10	11	12	13	14	15	16	17	18	19	20	21	22	23	24	25	26
0	121	122610050000000121	പാറപ്പുറം ജം താഴ് വാരം താഴതിൽ റോഡ് റീടാറിംഗ്	പാറപ്പുറം ജം	താഴ് വാരം താഴതിൽ റോഡ്		0.300	3.000	3.000	0.000	0.300	0.000	0.000	0.000	2015	0.000		356155									
0	122	122610050000000122	കാപ്പിൽ കുറ്റിവെട്ടി റെയിൽവേ റോഡ് മെയിനറൻസ്	കാപ്പിൽ കുറ്റിവെട്ടി	റെയിൽ വേ റോഡ്		0.098	3.000	3.000	0.098	0.000	0.000	0.000	0.000	2015	0.000		163000									
0	123	122610050000000123	മേലേവിള തോട്ടുമുഖം റോഡ് റീടാറിംഗ്	മേലേവിള തോട്ടുമുഖം			0.348	3.000	3.000	0.000	0.348	0.000	0.000	0.000	2015	0.000		412534									

Local Body Name : Edava Grama Panchayat

Form :

Sub Form :

Serial No	Book Page No	FormRefID	Road Name	Starting Point	Ending Point	Road Type (ODR/VR)	Road Description			Surface Type					Construction Year	Protection Wall Length	Drainage Channel Length	Cost of construction from 1995	Last Maintenance Details	Remarks	Ward No	Panchayat No	WaterShed ID	Aq.Date and Book Value	Addition Date And Cost	Deduction Date And Cost	Depreciation(%)
							Length (Km)	Width (M)	Carriage Way Width (m)	Cement Concrete	Tar	Metal	Gravel	Katcha Road													
1			2	3	4	5	6	7	8	9	10	11	12	13	14	15	16	17	18	19	20	21	22	23	24	25	26
0124		12261005000000124	മാതുവിലാകം റോഡ് കോൺക്രീറ്റിംഗ്	മാതുവിലാകം റോഡ്			0.134	3.000	3.000	0.134	0.000	0.000	0.000	0.000	2015	0.000		338243									
0125		12261005000000125	പുതുവേൽ മേടയിൽ റോഡ് കോൺക്രീറ്റിംഗ്	പുതുവേൽ മേടയിൽ റോഡ്			0.170	2.500	2.500	0.170	0.000	0.000	0.000	0.000	2015	0.000		333000									
0126		12261005000000126	കാകുളം എ.കെ.ജി നഗർ റോഡ് കോൺക്രീറ്റിംഗ്	കാകുളം എ.കെ.ജി നഗർ റോഡ്			0.145	3.000	3.000	0.145	0.000	0.000	0.000	0.000	2015	0.000		340875									

Local Body Name : Edava Grama Panchayat

Form :

Sub Form :

Serial No	Book Page No	FormRefID	Road Name	Starting Point	Ending Point	Road Type (ODR/VR)	Road Description			Surface Type					Construction Year	Protection Wall Length	Drainage Channel Length	Cost of construction from 1995	Last Maintenance Details	Remarks	Ward No	Panchayat No	WaterShed ID	Aq.Date and Book Value	Addition Date And Cost	Deduction Date And Cost	Depreciation(%)
							Length (Km)	Width (M)	Carriage Way Width (m)	Cement Concrete	Tar	Metal	Gravel	Katcha Road													
1			2	3	4	5	6	7	8	9	10	11	12	13	14	15	16	17	18	19	20	21	22	23	24	25	26
0	127	122610050000000127	കുന്തുംപുറം റോഡ് കോൺക്രീറ്റിംഗ്	കുന്തുംപുറം റോഡ്			0.055	2.600	2.600	0.055	0.000	0.000	0.000	0.000	2015	0.000		139000									
0	128	122610050000000128	പുത്തൻവിള റെയിൽവേ ലൈൻ റോഡ് കോൺക്രീറ്റിംഗ്	പുത്തൻ വിള റെയിൽ വേ ലൈൻ			0.098	2.900	2.900	0.098	0.000	0.000	0.000	0.000	2015	0.000		264822									
0	129	122610050000000129	താഴ് വാരം നങ്ങൻശിറം റോഡ് കോൺക്രീറ്റിംഗ്	താഴ് വാരം നങ്ങൻ ശിറം			0.103	2.800	2.800	0.103	0.000	0.000	0.000	0.000	2015	0.000		230985									

Local Body Name : Edava Grama Panchayat

Form :

Sub Form :

Serial No	Book Page No	FormRefID	Road Name	Starting Point	Ending Point	Road Type (ODR/VR)	Road Description			Surface Type					Construction Year	Protection Wall Length	Drainage Channel Length	Cost of construction from 1995	Last Maintenance Details	Remarks	Ward No	Panchayat No	WaterShed ID	Aq.Date and Book Value	Addition Date And Cost	Deduction Date And Cost	Depreciation(%)
							Length (Km)	Width (M)	Carriage Way Width (m)	Cement Concrete	Tar	Metal	Gravel	Katcha Road													
1			2	3	4	5	6	7	8	9	10	11	12	13	14	15	16	17	18	19	20	21	22	23	24	25	26
0130		122610050000000130	പയറൻവിളാകം ആതനഴികം റോഡ് കോൺക്രീറ്റിംഗ്	പയറൻ വിളാകം	ആതനഴികം റോഡ്		0.070	2.900	2.900	0.070	0.000	0.000	0.000	0.000	2015	0.000		179583									
0131		122610050000000131	വടക്കേവീട് ചട്ടിയാൻവിളാകം റോഡ് കോൺക്രീറ്റിംഗ്	വടക്കേ വീട്	ചട്ടിയാൻവിളാകം റോഡ്		0.160	2.500	2.500	0.160	0.000	0.000	0.000	0.000	2015	0.000		392000									
0132		122610050000000132	ഷാജിതാലയം മൻഷാലയം റോഡ് കോൺക്രീറ്റിംഗ്	ഷാജിതാലയം മൻഷാലയം റോഡ്			0.140	2.400	2.400	0.140	0.000	0.000	0.000	0.000	2015	0.000		360000									

Local Body Name : Edava Grama Panchayat

Form :

Sub Form :

Serial No	Book Page No	FormRefID	Road Name	Starting Point	Ending Point	Road Type (ODR/VR)	Road Description			Surface Type					Construction Year	Protection Wall Length	Drainage Channel Length	Cost of construction from 1995	Last Maintenance Details	Remarks	Ward No	Panchayat No	WaterShed ID	Aq.Date and Book Value	Addition Date And Cost	Deduction Date And Cost	Depreciation(%)
							Length (Km)	Width (M)	Carriage Way Width (m)	Cement Concrete	Tar	Metal	Gravel	Katcha Road													
1			2	3	4	5	6	7	8	9	10	11	12	13	14	15	16	17	18	19	20	21	22	23	24	25	26
0133		122610050000000133	പഷ്ണച്ചുട്ടയിൽ കഴുകൻ റോഡ് കോൺക്രീറ്റിംഗ്	പഷ്ണച്ചുട്ടയിൽ	കഴുകൻ റോഡ്		0.093	3.000	3.000	0.093	0.000	0.000	0.000	0.000	2015	0.000		303000									
0134		122610050000000134	അണ്ണൻവിളാകം കച്ചിനാമ്പിളാകം റോഡ് കോൺക്രീറ്റിംഗ്	അണ്ണൻവിളാകം	കച്ചിനാമ്പിളാകം		0.020	2.500	2.500	0.020	0.000	0.000	0.000	0.000	2015	0.000		51350									
0135		122610050000000135	കൽക്കുട്ടമ്പിള നടുപ്പാത	കൽക്കുട്ടമ്പിള			0.144	2.500	2.500	0.144	0.000	0.000	0.000	0.000	0	0.000		0									

Local Body Name : Edava Grama Panchayat

Form :

Sub Form :

Serial No	Book Page No	FormRefID	Road Name	Starting Point	Ending Point	Road Type (ODR/VR)	Road Description			Surface Type					Construction Year	Protection Wall Length	Drainage Channel Length	Cost of construction from 1995	Last Maintenance Details	Remarks	Ward No	Panchayat No	WaterShed ID	Ac.Date and Book Value	Addition Date And Cost	Deduction Date And Cost	Depreciation(%)
							Length (Km)	Width (M)	Carriage Way Width (m)	Cement Concrete	Tar	Metal	Gravel	Katcha Road													
1			2	3	4	5	6	7	8	9	10	11	12	13	14	15	16	17	18	19	20	21	22	23	24	25	26
0136		122610050000000136	തോട്ടംകര പള്ളി തുണ്ടത്തില് നടപ്പാത	തോട്ടംകര പള്ളി തുണ്ടത്തില് നടപ്പാത	തുണ്ടത്തില് നടപ്പാത		0.095	2.800	2.800	0.095	0.000	0.000	0.000	0.000	0	0.000		0									
0137		122610050000000137	കൽക്കുട്ടാവിലൂ നടപ്പാത	കൽക്കുട്ടാവിലൂ നടപ്പാത			0.144	2.500	2.500	0.144	0.000	0.000	0.000	0.000	0	0.000		0									
0138		122610050000000138	അടപ്പിനകം നടപ്പാത	അടപ്പിനകം നടപ്പാത			0.080	2.000	2.000	0.080	0.000	0.000	0.000	0.000	0	0.000		0									

Local Body Name : Edava Grama Panchayat

Form :

Sub Form :

Serial No	Book Page No	FormRefID	Road Name	Starting Point	Ending Point	Road Type (ODR/VR)	Road Description			Surface Type					Construction Year	Protection Wall Length	Drainage Channel Length	Cost of construction from 1995	Last Maintenance Details	Remarks	Ward No	Panchayat No	WaterShed ID	Aq.Date and Book Value	Addition Date And Cost	Deduction Date And Cost	Depreciation(%)
							Length (Km)	Width (M)	Carriage Way Width (m)	Cement Concrete	Tar	Metal	Gravel	Katcha Road													
1			2	3	4	5	6	7	8	9	10	11	12	13	14	15	16	17	18	19	20	21	22	23	24	25	26
0	139	122610050000000139	നെടിയശാല നടപ്പാത	നെടിയശാല			0.188	2.500	2.500	0.094	0.000	0.000	0.000	0.000	0	0.000		0									
0	140	122610050000000140	മാന്തറ ക്ഷേത്രം പൈക്കുളം എലാറോഡ്	മാന്തറ ക്ഷേത്രം	പൈക്കുളം എലാറോഡ്		0.022	2.500	2.500	0.022	0.000	0.000	0.000	0.000	0	0.000		0									
0	141	122610050000000141	നെടിയശാല കക്കോലുവള നടപ്പാത	നെടിയശാല	കക്കോലുവള		0.064	2.850	2.850	0.064	0.000	0.000	0.000	0.000	0	0.000		0									

Local Body Name : Edava Grama Panchayat

Form :

Sub Form :

Serial No	Book Page No	FormRefID	Road Name	Starting Point	Ending Point	Road Type (ODR/VR)	Road Description			Surface Type					Construction Year	Protection Wall Length	Drainage Channel Length	Cost of construction from 1995	Last Maintenance Details	Remarks	Ward No	Panchayat No	WaterShed ID	Aq.Date and Book Value	Addition Date And Cost	Deduction Date And Cost	Depreciation(%)
							Length (Km)	Width (M)	Carriage Way Width (m)	Cement Concrete	Tar	Metal	Gravel	Katcha Road													
1			2	3	4	5	6	7	8	9	10	11	12	13	14	15	16	17	18	19	20	21	22	23	24	25	26
0142		122610050000000142	പാണ്ടിവിള കാട്ടുവിള നടപ്പാത	പാണ്ടി വിള	കാട്ടുവിള		0.160	1.500	1.500	0.160	0.000	0.000	0.000	0.000	0	0.000		0									
0143		122610050000000143	പൊട്ടക്കുളം മുളനിനതിൽ നടപ്പാത	പൊട്ട കുളം	മുളനി നതിൽ		0.080	2.800	2.800	0.080	0.000	0.000	0.000	0.000	0	0.000		0									
0144		122610050000000144	കുറ്റിങ്ങാറ നിനതിൽ വല്ലഭൻനിന വിള നടപ്പാത	കുറ്റിങ്ങാറ നിനതിൽ	വല്ലഭൻ നിനവിള		0.108	2.550	2.550	0.108	0.000	0.000	0.000	0.000	0	0.000		0									

Supervisor's Signature

[Signature Box]

Local Body Name : Edava Grama Panchayat

Form :

Sub Form :

Serial No	Book Page No	FormRefID	Road Name	Starting Point	Ending Point	Road Type (ODR/VR)	Road Description			Surface Type					Construction Year	Protection Wall Length	Drainage Channel Length	Cost of construction from 1995	Last Maintenance Details	Remarks	Ward No	Panchayat No	WaterShed ID	Aq.Date and Book Value	Addition Date And Cost	Deduction Date And Cost	Depreciation(%)
							Length (Km)	Width (M)	Carriage Way Width (m)	Cement Concrete	Tar	Metal	Gravel	Katcha Road													
1			2	3	4	5	6	7	8	9	10	11	12	13	14	15	16	17	18	19	20	21	22	23	24	25	26
0145		122610050000000145	മേശയിൽ കുരുവികടവ് റോഡ്	മേശയിൽ കുരുവികടവ്			0.300	3.000	3.000	0.000	0.300	0.000	0.000	0.000	0	0.000		0									
0146		122610050000000146	കൃഷ്ണിഭവൻ ജം. പുളിമുട്ട റോഡ്	കൃഷ്ണിഭവൻ ജം.	പുളിമുട്ട റോഡ്		0.083	3.000	3.000	0.083	0.000	0.000	0.000	0.000	0	0.000		0									
0147		122610050000000147	പനമുട്ട തടവ്	പനമുട്ട			0.159	2.200	2.200	0.159	0.000	0.000	0.000	0.000	0	0.000		0									

Local Body Name : Edava Grama Panchayat

Form :

Sub Form :

Serial No	Book Page No	FormRefID	Road Name	Starting Point	Ending Point	Road Type (ODR/VR)	Road Description			Surface Type					Construction Year	Protection Wall Length	Drainage Channel Length	Cost of construction from 1995	Last Maintenance Details	Remarks	Ward No	Panchayat No	WaterShed ID	Ac.Date and Book Value	Addition Date And Cost	Deduction Date And Cost	Depreciation(%)
							Length (Km)	Width (M)	Carriage Way Width (m)	Cement Concrete	Tar	Metal	Gravel	Katcha Road													
1			2	3	4	5	6	7	8	9	10	11	12	13	14	15	16	17	18	19	20	21	22	23	24	25	26
0148		12261005000000148	മാമുട്ടിൽ കിളിമുക്കം റോഡ്	മാമുട്ടിൽ	കിളിമുക്കം റോഡ്		0.315	3.000	3.000	0.000	0.315	0.000	0.000	0.000	0	0.000		0									
0149		12261005000000149	കച്ചിനാമ്പിളാകം പ്രസ്സ്മുക്ക് നടപ്പാത	കച്ചിനാമ്പിളാകം	പ്രസ്സ്മുക്ക്		0.032	2.100	2.100	0.032	0.000	0.000	0.000	0.000	0	0.000		0									
0150		12261005000000150	തെക്കേവിള നടപ്പാത	തെക്കേവിള			0.103	2.200	2.200	0.103	0.000	0.000	0.000	0.000	0	0.000		0									

Local Body Name : Edava Grama Panchayat

Form :

Sub Form :

Serial No	Book No	Page No	FormRefID	Road Name	Starting Point	Ending Point	Road Type (ODR/VR)	Road Description			Surface Type					Construction Year	Protection Wall Length	Drainage Channel Length	Cost of construction from 1995	Last Maintenance Details	Remarks	Ward No	Panchayat No	WaterShed ID	Aq.Date and Book Value	Addition Date And Cost	Deduction Date And Cost	Depreciation(%)	
								Length (Km)	Width (M)	Carriage Way Width (m)	Cement Concrete	Tar	Metal	Gravel	Katcha Road														
1	2	3	4	5	6	7	8	9	10	11	12	13	14	15	16	17	18	19	20	21	22	23	24	25	26				
0	151		122610050000000151	തൃഷ്ശാരമുക്ക് പൈങ്കുപള്ളം നടപ്പാത	തൃഷ്ശാരമുക്ക് പൈങ്കുപള്ളം			0.176	2.100	2.100	0.088	0.000	0.000	0.000	0.088	0	0.000												
0	152		122610050000000152	കൊച്ചാരകിഴക്കത്ത് ആലുനിന്നതിൻ നടപ്പാത	കൊച്ചാരകിഴക്കത്ത്	ആലുനിന്നതിൻ		0.143	2.500	2.500	0.143	0.000	0.000	0.000	0.000	0	0.000												
0	153		122610050000000153	അരമനവീട് സ്കൂൾ റോഡ്	അരമനവീട്	സ്കൂൾ റോഡ്		0.087	3.000	3.000	0.000	0.000	0.087	0.000	0.000	0	0.000												

Local Body Name : Edava Grama Panchayat

Form :

Sub Form :

Serial No	Book Page No	FormRefID	Road Name	Starting Point	Ending Point	Road Type (ODR/VR)	Road Description			Surface Type					Construction Year	Protection Wall Length	Drainage Channel Length	Cost of construction from 1995	Last Maintenance Details	Remarks	Ward No	Panchayat No	WaterShed ID	Aq.Date and Book Value	Addition Date And Cost	Deduction Date And Cost	Depreciation(%)
							Length (Km)	Width (M)	Carriage Way Width (m)	Cement Concrete	Tar	Metal	Gravel	Katcha Road													
1			2	3	4	5	6	7	8	9	10	11	12	13	14	15	16	17	18	19	20	21	22	23	24	25	26
0154		122610050000000154	പാറയിൽ താടിയിൽ താവറം റോഡ്	പാറയിൽ താടിയിൽ താവറം റോഡ്	താവറം റോഡ്		0.082	2.400	2.400	0.082	0.000	0.000	0.000	0.000	0	0.000		0									
0155		122610050000000155	എം.റ്റി. വി. ഹൗസ് കാവുങ്കൽ റോഡ്	എം.റ്റി. വി. ഹൗസ്	കാവുങ്കൽ റോഡ്		0.081	2.400	2.400	0.000	0.081	0.000	0.000	0.000	0	0.000		0									
0156		122610050000000156	സംഘമുക്ക് റെയിൽവേ റോഡ്	സംഘമുക്ക് റെയിൽവേ റോഡ്			0.800	3.000	3.000	0.000	0.800	0.000	0.000	0.000	0	0.000		0									

Local Body Name : Edava Grama Panchayat

Form :

Sub Form :

Serial No	Book Page No	FormRefID	Road Name	Starting Point	Ending Point	Road Type (ODR/VR)	Road Description			Surface Type					Construction Year	Protection Wall Length	Drainage Channel Length	Cost of construction from 1995	Last Maintenance Details	Remarks	Ward No	Panchayat No	WaterShed ID	Aq.Date and Book Value	Addition Date And Cost	Deduction Date And Cost	Depreciation(%)
							Length (Km)	Width (M)	Carriage Way Width (m)	Cement Concrete	Tar	Metal	Gravel	Katcha Road													
1			2	3	4	5	6	7	8	9	10	11	12	13	14	15	16	17	18	19	20	21	22	23	24	25	26
0157		122610050000000157	കടയിൽ വീട് ഇടപറമ്പ് മുല്ലവിളാകം റോഡ്	കടയിൽ വീട് ഇടപറമ്പ് മുല്ലവിളാകം റോഡ്			0.288	3.000	3.000	0.000	0.288	0.000	0.000	0.000	0	0.000		0									
0158		122610050000000158	നെടിയശാല കോക്കോലുവിള റോഡ്	നെടിയ ശാല കോക്കോലുവിള റോഡ്			0.100	2.700	2.700	0.100	0.000	0.000	0.000	0.000	0	0.000		0									
0159		122610050000000159	പൊട്ടക്കുളം മുളനിനതിൽ റോഡ്	പൊട്ട കുളം മുളനി നതിൽ റോഡ്			0.071	2.100	2.100	0.071	0.000	0.000	0.000	0.000	0	0.000		0									

Local Body Name : Edava Grama Panchayat

Form :

Sub Form :

Serial No	Book Page No	FormRefID	Road Name	Starting Point	Ending Point	Road Type (ODR/VR)	Road Description			Surface Type					Construction Year	Protection Wall Length	Drainage Channel Length	Cost of construction from 1995	Last Maintenance Details	Remarks	Ward No	Panchayat No	WaterShed ID	Aq.Date and Book Value	Addition Date And Cost	Deduction Date And Cost	Depreciation(%)
							Length (Km)	Width (M)	Carriage Way Width (m)	Cement Concrete	Tar	Metal	Gravel	Katcha Road													
1			2	3	4	5	6	7	8	9	10	11	12	13	14	15	16	17	18	19	20	21	22	23	24	25	26
0160		122610050000000160	നെടിയശാല റോഡ്	നെടിയ ശാല റോഡ്			0.054	2.250	2.250	0.054	0.000	0.000	0.000	0.000	0	0.000		0									
0161		122610050000000161	ഇടവിള റോഡ്	ഇടവിള റോഡ്			0.101	2.710	2.710	0.101	0.000	0.000	0.000	0.000	0	0.000		0									
0162		122610050000000162	അഞ്ചുമുക്ക് റോഡ്	അഞ്ചുമുക്ക് മിസ്കിൻ തെരുവ് റോഡ്	മിസ്കിൻ തെരുവ് റോഡ്		0.066	2.850	2.850	0.066	0.000	0.000	0.000	0.000	0	0.000		0									

Local Body Name : Edava Grama Panchayat

Form :

Sub Form :

Serial No	Book Page No	FormRefID	Road Name	Starting Point	Ending Point	Road Type (ODR/VR)	Road Description			Surface Type					Construction Year	Protection Wall Length	Drainage Channel Length	Cost of construction from 1995	Last Maintenance Details	Remarks	Ward No	Panchayat No	WaterShed ID	Aq.Date and Book Value	Addition Date And Cost	Deduction Date And Cost	Depreciation(%)
							Length (Km)	Width (M)	Carriage Way Width (m)	Cement Concrete	Tar	Metal	Gravel	Katcha Road													
1			2	3	4	5	6	7	8	9	10	11	12	13	14	15	16	17	18	19	20	21	22	23	24	25	26
0163		122610050000000163	പാലതൊടി -പൈൻകുളം ഏലാ മാന്തര ക്ഷത്രം റോഡ്	പാലതൊടി	മാന്തര ക്ഷത്രം		0.445	2.500	2.500	0.445	0.000	0.000	0.000	0.000	0	0.000		0			13						
0165		122610050000000165	കുഴികല്ലൂരിള തൊടിയിൽ കച്ചിനാമ്പിളാകം റോഡ്	കുഴികല്ലൂരിള	കച്ചിനാമ്പിളാകം	Village road	0.400	3.500	3.500	0.400	0.000	0.000	0.000	0.000	0	0.000		0			15						
0166		122610050000000166	മുളക് കട മലവിള റോഡ്	മുളക് കട	മലവിള റോഡ്		0.100	2.000	2.000	0.100	0.000	0.000	0.000	0.000	0	0.000		0									

Local Body Name : Edava Grama Panchayat

Form :

Sub Form :

Serial No	Book Page No	FormRefID	Road Name	Starting Point	Ending Point	Road Type (ODR/VR)	Road Description			Surface Type					Construction Year	Protection Wall Length	Drainage Channel Length	Cost of construction from 1995	Last Maintenance Details	Remarks	Ward No	Panchayat No	WaterShed ID	Aq.Date and Book Value	Addition Date And Cost	Deduction Date And Cost	Depreciation(%)
							Length (Km)	Width (M)	Carriage Way Width (m)	Cement Concrete	Tar	Metal	Gravel	Katcha Road													
1			2	3	4	5	6	7	8	9	10	11	12	13	14	15	16	17	18	19	20	21	22	23	24	25	26
0167		12261005000000167	കിഴക്കേ വയൽതൊട 1 മാവിള കുളം റോഡ്	കിഴക്കേ വയൽതൊട 1	മാവിള കുളം റോഡ്		0.113	2.300	2.300	0.113	0.000	0.000	0.000	0.000	0	0.000		0									
0168		12261005000000168	വാരിൽകടമുക്ക് റെയിൽവേ ലൈൻ നല്ലേറ്റുകടവ് റോഡ്	വാരിൽകടമുക്ക് റെയിൽവേ ലൈൻ	നെല്ലേറ്റുകടവ് റോഡ്		0.540	2.000	2.000	0.540	0.000	0.000	0.000	0.000	0	0.000		0									
0169		12261005000000169	മുൻമുക്ക് പുത്തകുളം റോഡ്	മുൻമുക്ക് പുത്തകുളം			0.114	2.400	2.400	0.114	0.000	0.000	0.000	0.000	0	0.000		0									

Local Body Name : Edava Grama Panchayat

Form :

Sub Form :

Serial No	Book Page No	FormRefID	Road Name	Starting Point	Ending Point	Road Type (ODR/VR)	Road Description			Surface Type					Construction Year	Protection Wall Length	Drainage Channel Length	Cost of construction from 1995	Last Maintenance Details	Remarks	Ward No	Panchayat No	WaterShed ID	Aq.Date and Book Value	Addition Date And Cost	Deduction Date And Cost	Depreciation(%)
							Length (Km)	Width (M)	Carriage Way Width (m)	Cement Concrete	Tar	Metal	Gravel	Katcha Road													
1			2	3	4	5	6	7	8	9	10	11	12	13	14	15	16	17	18	19	20	21	22	23	24	25	26
0170		12261005000000170	പഴവിള റോഡ്	പഴവിള റോഡ്			0.187	2.800	2.800	0.187	0.000	0.000	0.000	0.000	0	0.000		0									
0171		12261005000000171	തോശേശര ക്ഷേത്രം റോഡ്	തോശേശര ക്ഷേത്രം റോഡ്			0.326	2.900	2.900	0.326	0.000	0.000	0.000	0.000	0	0.000		0									
0172		12261005000000172	കുരുവിള ലക്ഷ്മീ മേടയിൽ റോഡ്	കുരുവിള ലക്ഷ്മീ മേടയിൽ റോഡ്	മേടയിൽ റോഡ്		0.300	3.000	3.000	0.000	0.300	0.000	0.000	0.000	0	0.000		0									

Local Body Name : Edava Grama Panchayat

Form :

Sub Form :

Serial No	Book Page No	FormRefID	Road Name	Starting Point	Ending Point	Road Type (ODR/VR)	Road Description			Surface Type					Construction Year	Protection Wall Length	Drainage Channel Length	Cost of construction from 1995	Last Maintenance Details	Remarks	Ward No	Panchayat No	WaterShed ID	Aq.Date and Book Value	Addition Date And Cost	Deduction Date And Cost	Depreciation(%)
							Length (Km)	Width (M)	Carriage Way Width (m)	Cement Concrete	Tar	Metal	Gravel	Katcha Road													
1			2	3	4	5	6	7	8	9	10	11	12	13	14	15	16	17	18	19	20	21	22	23	24	25	26
0173		122610050000000173	ചെമ്പകത്തിൻമുട് പന നിന്നവിള റോഡ്	ചെമ്പകത്തിൻമുട്	പന നിന്നവിള റോഡ്		0.078	3.000	3.000	0.078	0.000	0.000	0.000	0.000	0	0.000		0									
0174		122610050000000174	മിസ്കിൻ തരുവ് പുനകുളം റോഡ്	മിസ്കിൻ തരുവ് പുനകുളം റോഡ്			0.100	2.800	2.800	0.100	0.000	0.000	0.000	0.000	0	0.000		0									
0175		122610050000000175	ഓടയം എൽ.പി.എസ് സരസ്വതി ക്ഷേത്രം റോഡ്	ഓടയം എൽ.പി.എസ്	സരസ്വതി ക്ഷേത്രം റോഡ്		0.485	3.000	3.000	0.000	0.485	0.000	0.000	0.000	0	0.000		0									

Local Body Name : Edava Grama Panchayat

Form :

Sub Form :

Serial No	Book Page No	FormRefID	Road Name	Starting Point	Ending Point	Road Type (ODR/VR)	Road Description			Surface Type					Construction Year	Protection Wall Length	Drainage Channel Length	Cost of construction from 1995	Last Maintenance Details	Remarks	Ward No	Panchayat No	WaterShed ID	Aq.Date and Book Value	Addition Date And Cost	Deduction Date And Cost	Depreciation(%)
							Length (Km)	Width (M)	Carriage Way Width (m)	Cement Concrete	Tar	Metal	Gravel	Katcha Road													
1			2	3	4	5	6	7	8	9	10	11	12	13	14	15	16	17	18	19	20	21	22	23	24	25	26
0176		122610050000000176	തണ്ടക്കുടി പുത്തൻവിള റോഡ്	തണ്ടക്കുടി പുത്തൻ വിള റോഡ്			0.073	2.800	2.800	0.000	0.000	0.000	0.000	0.073	0	0.000		0									
0177		122610050000000177	ചിറയിൽ നമ്പാലിച്ചൻ വിള റോഡ്	ചിറയിൽ നമ്പാലിച്ചൻ വിള റോഡ്			0.086	2.800	2.800	0.086	0.000	0.000	0.000	0.000	0	0.000		0									
0178		122610050000000178	ചുണ്ടിവിളാകം ഉറുരൻവിളാകം റോഡ്	ചുണ്ടിവിളാകം ഉറുരൻ വിളാകം റോഡ്			0.073	2.800	2.800	0.000	0.000	0.000	0.000	0.073	0	0.000		0									

Local Body Name : Edava Grama Panchayat

Form :

Sub Form :

Serial No	Book No	Page No	FormRefID	Road Name	Starting Point	Ending Point	Road Type (ODR/VR)	Road Description			Surface Type				Construction Year	Protection Wall Length	Drainage Channel Length	Cost of construction from 1995	Last Maintenance Details	Remarks	Ward No	Panchayat No	WaterShed ID	Aq.Date and Book Value	Addition Date And Cost	Deduction Date And Cost	Depreciation(%)	
								Length (Km)	Width (M)	Carriage Way Width (m)	Cement Concrete	Tar	Metal	Gravel														Katcha Road
1																												
0187			122610050000000187	തെക്കുംകര ചട്ടംവീട് റോഡ്				0.109	3.000	3.000	0.000	0.000	0.000	0.000	0.109		0	0.000										
0188			122610050000000188	തമ്പുരാട്ടിമുക്ക് പാലവിളാകം റോഡ്	തമ്പുരാട്ടിമുക്ക്	പാലവിളാകം റോഡ്		0.094	2.500	2.500	0.000	0.000	0.000	0.000	0.094		0	0.000										
0189			122610050000000189	കുന്നത്ത് പൊട്ടക്കുളം അടപ്പിനകം റോഡ്				1.000	4.000	4.000	0.000	0.000	0.000	0.000	1.000		0	0.000										

Local Body Name : Edava Grama Panchayat

Form :

Sub Form :

Serial No	Book Page No	FormRefID	Road Name	Starting Point	Ending Point	Road Type (ODR/VR)	Road Description			Surface Type					Construction Year	Protection Wall Length	Drainage Channel Length	Cost of construction from 1995	Last Maintenance Details	Remarks	Ward No	Panchayat No	WaterShed ID	Ac.Date and Book Value	Addition Date And Cost	Deduction Date And Cost	Depreciation(%)
							Length (Km)	Width (M)	Carriage Way Width (m)	Cement Concrete	Tar	Metal	Gravel	Katcha Road													
1			2	3	4	5	6	7	8	9	10	11	12	13	14	15	16	17	18	19	20	21	22	23	24	25	26
0190		122610050000000190	മാത്തറവിലാകം റോഡ്	മാത്തറവിലാകം			0.114	2.900	2.900	0.000	0.000	0.000	0.000	0.114	0	0.000		0									
0191		122610050000000191	എസ്.എഫ്. എ. മൻഷാലയം റോഡ്				0.122	4.500	4.500	0.122	0.000	0.000	0.000	0.000	0	0.000		0									
0192		122610050000000192	കിഴക്കേചന്ദ്രത്തിൽ ഈ വാക്കും റോഡ്	കിഴക്കേ ചന്ദ്രത്തിൽ ഈ വാക്കും			0.415	3.000	3.000	0.000	0.000	0.000	0.000	0.415	0	0.000		0									

Local Body Name : Edava Grama Panchayat

Form :

Sub Form :

Serial No	Book Page No	FormRefID	Road Name	Starting Point	Ending Point	Road Type (ODR/VR)	Road Description			Surface Type					Construction Year	Protection Wall Length	Drainage Channel Length	Cost of construction from 1995	Last Maintenance Details	Remarks	Ward No	Panchayat No	WaterShed ID	Aq.Date and Book Value	Addition Date And Cost	Deduction Date And Cost	Depreciation(%)
							Length (Km)	Width (M)	Carriage Way Width (m)	Cement Concrete	Tar	Metal	Gravel	Katcha Road													
1			2	3	4	5	6	7	8	9	10	11	12	13	14	15	16	17	18	19	20	21	22	23	24	25	26
0193		122610050000000193	പി.എച്ച്.സി. സബ്സെന്റർ മാടത്തറ ദ്വാരക ഭവൻ റോഡ്	പി.എച്ച്.സി. സബ്സെന്റർ മാടത്തറ	ദ്വാരക ഭവൻ റോഡ്		0.197	3.000	3.000	0.000	0.000	0.000	0.000	0.197	0	0.000		0									
0194		122610050000000194	സ്റ്റേഡിയം വയൽതൊട 1 റോഡ്	സ്റ്റേഡിയം വയൽതൊട 1 റോഡ്			0.286	3.000	3.000	0.000	0.000	0.000	0.000	0.286	0	0.000		0									
0195		122610050000000195	വെറുക്കട മലപ്പുറം റോഡ്	വെറുക്കട മലപ്പുറം റോഡ്			0.200	3.000	3.000	0.000	0.000	0.000	0.000	0.200	0	0.000		0									

Local Body Name : Edava Grama Panchayat

Form :

Sub Form :

Serial No	Book Page No	FormRefID	Road Name	Starting Point	Ending Point	Road Type (ODR/VR)	Road Description			Surface Type					Construction Year	Protection Wall Length	Drainage Channel Length	Cost of construction from 1995	Last Maintenance Details	Remarks	Ward No	Panchayat No	WaterShed ID	Ac.Date and Book Value	Addition Date And Cost	Deduction Date And Cost	Depreciation(%)
							Length (Km)	Width (M)	Carriage Way Width (m)	Cement Concrete	Tar	Metal	Gravel	Katcha Road													
1			2	3	4	5	6	7	8	9	10	11	12	13	14	15	16	17	18	19	20	21	22	23	24	25	26
0196		122610050000000196	കാപ്പിൽകടവ് മേൽക്കുന്ന് നടപ്പാത	കാപ്പിൽകടവ്	മേൽക്കുന്ന്		0.054	2.000	2.000	0.000	0.000	0.000	0.000	0.054	0	0.000		0			1						
0197		122610050000000197	മങ്കുഴി നടപ്പാത				0.061	2.000	2.000	0.000	0.000	0.000	0.000	0.061	0	0.000		0			2						
200198		122610050000000198	ഇച്ചൽവിള റോഡ്				0.151	2.500	2.500	0.000	0.000	0.000	0.000	0.151	0	0.000		0									

Local Body Name : Edava Grama Panchayat

Form :

Sub Form :

Serial No	Book No	Page No	FormRefID	Road Name	Starting Point	Ending Point	Road Type (ODR/VR)	Road Description			Surface Type				Construction Year	Protection Wall Length	Drainage Channel Length	Cost of construction from 1995	Last Maintenance Details	Remarks	Ward No	Panchayat No	WaterShed ID	Aq.Date and Book Value	Addition Date And Cost	Deduction Date And Cost	Depreciation(%)
								Length (Km)	Width (M)	Carriage Way Width (m)	Cement Concrete	Tar	Metal	Gravel													
1	2	3	4	5	6	7	8	9	10	11	12	13	14	15	16	17	18	19	20	21	22	23	24	25	26		
0199			122610050000000199	അഴന്തിവിളകാട്ടുവിളരോഡ്				0.118	3.000	3.000	0.000	0.000	0.000	0.000	0.118	0	0.000										
0200			122610050000000200	വെൺകുളം പണിക്കൻറഴികം റോഡ്	വെൺകുളം	പണിക്കൻറഴികം റോഡ്		0.063	1.600	1.600	0.000	0.000	0.000	0.000	0.063	0	0.000										
0201			122610050000000201	ആലിക്കാലിൽ പാറയിൽ നടുപ്പാത				0.068	1.600	1.600	0.000	0.000	0.000	0.000	0.068	0	0.000										

Local Body Name : Edava Grama Panchayat

Form :

Sub Form :

Serial No	Book Page No	FormRefID	Road Name	Starting Point	Ending Point	Road Type (ODR/VR)	Road Description			Surface Type					Construction Year	Protection Wall Length	Drainage Channel Length	Cost of construction from 1995	Last Maintenance Details	Remarks	Ward No	Panchayat No	WaterShed ID	Ac.Date and Book Value	Addition Date And Cost	Deduction Date And Cost	Depreciation(%)
							Length (Km)	Width (M)	Carriage Way Width (m)	Cement Concrete	Tar	Metal	Gravel	Katcha Road													
1			2	3	4	5	6	7	8	9	10	11	12	13	14	15	16	17	18	19	20	21	22	23	24	25	26
0202		122610050000000202	ചന്ദ്രനല്ലൂർ സ്റ്റേഡിയം വയൽതൊട നടപ്പാത	ചന്ദ്രനല്ലൂർ സ്റ്റേഡിയം	വയൽതൊടി നടപ്പാത		0.200	1.500	1.500	0.000	0.000	0.000	0.000	0.200	0	0.000		0									
0203		122610050000000203	ചന്ദ്രനല്ലൂർ സ്റ്റേഡിയം നടപ്പാത				0.070	2.000	2.000	0.000	0.000	0.000	0.000	0.070	0	0.000		0									
0204		122610050000000204	തൊടിയിൽ റോഡ്				0.084	2.300	2.300	0.000	0.000	0.000	0.000	0.084	0	0.000		0									

Local Body Name : Edava Grama Panchayat

Form :

Sub Form :

Serial No	Book Page No	FormRefID	Road Name	Starting Point	Ending Point	Road Type (ODR/VR)	Road Description			Surface Type					Construction Year	Protection Wall Length	Drainage Channel Length	Cost of construction from 1995	Last Maintenance Details	Remarks	Ward No	Panchayat No	WaterShed ID	Aq.Date and Book Value	Addition Date And Cost	Deduction Date And Cost	Depreciation(%)
							Length (Km)	Width (M)	Carriage Way Width (m)	Cement Concrete	Tar	Metal	Gravel	Katcha Road													
1			2	3	4	5	6	7	8	9	10	11	12	13	14	15	16	17	18	19	20	21	22	23	24	25	26
0205		12261005000000205	അക്കര റോഡ്	അക്കര റോഡ്	അക്കര റോഡ്		0.102	2.900	2.900	0.000	0.000	0.000	0.000	0.102	0	0.000		0									
0206		12261005000000206	കൽക്കുളം അലുനീന റോഡ്	കൽക്കുളം അലുനീന റോഡ്	കൽക്കുളം അലുനീന റോഡ്		0.192	2.800	2.800	0.000	0.000	0.000	0.000	0.192	0	0.000		0									
0207		12261005000000207	തച്ചൊരുവിളാകം കുന്ധിയം റോഡ്	തച്ചൊരുവിളാകം	കുന്ധിയം റോഡ്		0.072	2.500	2.500	0.000	0.000	0.000	0.000	0.072	0	0.000		0									

Local Body Name : Edava Grama Panchayat

Form :

Sub Form :

Serial No	Book Page No	FormRefID	Road Name	Starting Point	Ending Point	Road Type (ODR/VR)	Road Description			Surface Type					Construction Year	Protection Wall Length	Drainage Channel Length	Cost of construction from 1995	Last Maintenance Details	Remarks	Ward No	Panchayat No	WaterShed ID	Aq.Date and Book Value	Addition Date And Cost	Deduction Date And Cost	Depreciation(%)
							Length (Km)	Width (M)	Carriage Way Width (m)	Cement Concrete	Tar	Metal	Gravel	Katcha Road													
1			2	3	4	5	6	7	8	9	10	11	12	13	14	15	16	17	18	19	20	21	22	23	24	25	26
0208		12261005000000208	മലർവാടി മൊയ്തീൻ വിളാകം റോഡ്	മലർവാടി	മൊയ്തീൻ വിളാകം റോഡ്		0.050	2.200	2.200	0.000	0.000	0.000	0.000	0.050	0	0.000		0									
0209		12261005000000209	അടപ്പിനകം റോഡ്	അടപ്പിനകം റോഡ്			0.150	3.000	3.000	0.000	0.000	0.000	0.000	0.150	0	0.000		0									
0210		12261005000000210	മാമുട്ടിൽ ചക്കന്തഴികം റോഡ്	മാമുട്ടിൽ	ചക്കന്തഴികം	Village road	0.450	3.000	4.000	0.000	0.450	0.000	0.000	0.000	1901	0.000		0			2						

Local Body Name : Edava Grama Panchayat

Form :

Sub Form :

Serial No	Book Page No	FormRefID	Road Name	Starting Point	Ending Point	Road Type (ODR/VR)	Road Description			Surface Type					Construction Year	Protection Wall Length	Drainage Channel Length	Cost of construction from 1995	Last Maintenance Details	Remarks	Ward No	Panchayat No	WaterShed ID	Aq.Date and Book Value	Addition Date And Cost	Deduction Date And Cost	Depreciation(%)
							Length (Km)	Width (M)	Carriage Way Width (m)	Cement Concrete	Tar	Metal	Gravel	Katcha Road													
1			2	3	4	5	6	7	8	9	10	11	12	13	14	15	16	17	18	19	20	21	22	23	24	25	26
0211		122610050000000211	കല്ലായി ബീച്ച് റോഡ്	കല്ലായി	ബീച്ച്	Village road	0.300	3.000	3.000	0.000	0.300	0.000	0.000	0.000	0	0.000		0			11						
0212		122610050000000212	വടക്കേഭാഗം തുഷാരമുക്ക് റോഡ്	വടക്കേഭാഗം	തുഷാരമുക്ക്	Village road	0.400	3.000	4.000	0.000	0.400	0.000	0.000	0.000	0	0.000		0			14						
0213		122610050000000213	റെയിൽവേ സ്റ്റേഷൻ ചിറയിൽ ക്ഷേത്രം മാന്തറ റോഡ്	റെയിൽവേ സ്റ്റേഷൻ	മാന്തറ	Village road	0.750	3.000	5.000	0.000	0.750	0.000	0.000	0.000	0	0.000		0			13						

Local Body Name : Edava Grama Panchayat

Form :

Sub Form :

Serial No	Book Page No	FormRefID	Road Name	Starting Point	Ending Point	Road Type (ODR/VR)	Road Description			Surface Type					Construction Year	Protection Wall Length	Drainage Channel Length	Cost of construction from 1995	Last Maintenance Details	Remarks	Ward No	Panchayat No	WaterShed ID	Aq.Date and Book Value	Addition Date And Cost	Deduction Date And Cost	Depreciation(%)
							Length (Km)	Width (M)	Carriage Way Width (m)	Cement Concrete	Tar	Metal	Gravel	Katcha Road													
1			2	3	4	5	6	7	8	9	10	11	12	13	14	15	16	17	18	19	20	21	22	23	24	25	26
0214		122610050000000214	പാലത്താടി വേലിക്കകം റോഡ്	പാലത്താടി	വേലിക്കകം	Village road	0.075	3.000	3.000	0.000	0.000	0.000	0.000	0.075	0	0.000		0									
0215		122610050000000215	കിഴക്കേ ചന്ദ്രത്തിൽ കണ്ണച്ചുട് റോഡ്	കിഴക്കേ ചന്ദ്രത്തിൽ	കണ്ണച്ചുട്		0.240	3.000	3.000	0.000	0.000	0.000	0.000	0.240	0	0.000		0									
0216		122610050000000216	മാന്തര ക്ഷേത്രം കഴുകനകുന്ന് റോഡ്	മാന്തര ക്ഷേത്രം	കഴുകനകുന്ന്	Village road	0.290	3.000	3.000	0.000	0.000	0.000	0.000	0.290	0	0.000		0									

Local Body Name : Edava Grama Panchayat

Form :

Sub Form :

Serial No	Book Page No	FormRefID	Road Name	Starting Point	Ending Point	Road Type (ODR/VR)	Road Description			Surface Type					Construction Year	Protection Wall Length	Drainage Channel Length	Cost of construction from 1995	Last Maintenance Details	Remarks	Ward No	Panchayat No	WaterShed ID	Aq.Date and Book Value	Addition Date And Cost	Deduction Date And Cost	Depreciation(%)
							Length (Km)	Width (M)	Carriage Way Width (m)	Cement Concrete	Tar	Metal	Gravel	Katcha Road													
1			2	3	4	5	6	7	8	9	10	11	12	13	14	15	16	17	18	19	20	21	22	23	24	25	26
0	217	122610050000000217	ചിങ്കിക്കുഴി കിളിമുക്കം റോഡ്	ചിങ്കിക്കുഴി	കിളിമുക്കം റോഡ്	Village road	0.287	2.800	2.800	0.000	0.000	0.000	0.000	0.287	0	0.000		0									
1	Vol 11	1226001001000000001	എസ് എൻ ഡി പി മുലേക്കട റോഡ്	എസ് എൻ ഡി പി ജംഗ്ഷൻ	മുലേക്കട	Village road	0.300	4.800	3.200	0.000	0.200	0.100	0.000	0.000	1995	0.000	0metre	1									
7	Vol 27	1226001027000000001	പടിഞ്ഞാറ്റേ ഭാഗം റോഡ്	ഡീസെന്റ് മുക്ക്	പി ഡബ്ല്യു ഡി റോഡ്	Village road	0.550	4.000	3.000	0.000	0.550	0.000	0.000	0.000	1995	0.000	0metre	456000									

Local Body Name : Edava Grama Panchayat

Asset register II						Form : Roads								Sub Form : Roads													
Serial No	Book Page No	FormRefID	Road Name	Starting Point	Ending Point	Road Type (ODR/VR)	Road Description			Surface Type					Construction Year	Protection Wall Length	Drainage Channel Length	Cost of construction from 1995	Last Maintenance Details	Remarks	Ward No	Panchayat No	WaterShed ID	Aq.Date and Book Value	Addition Date And Cost	Deduction Date And Cost	Depreciation(%)
							Length (Km)	Width (M)	Carriage Way Width (m)	Cement Concrete	Tar	Metal	Gravel	Katcha Road													
1			2	3	4	5	6	7	8	9	10	11	12	13	14	15	16	17	18	19	20	21	22	23	24	25	26
8Vol 27 2		122600102700000002	പൊട്ടകുളം കമുങ്കൽ	പൊട്ടകുളം	കമുങ്കൽ	Village road	0.400	6.000	4.000	0.000	0.400	0.000	0.000	0.000	0	0.000		250000									
3Vol 32 3		1226001032000000003	മാവന്നുവിള മീസ്കൻ തെരുവ് റോഡ്	മാവന്നുവിള	മീസ്കൻ തെരുവ്	Village road	0.501	3.000	2.000	0.000	1.000	0.000	0.000	1.000	0	0.000		452000									

Asset Register Report -Form3-Extract of Digital Register

Local Body Name : Vettoor Grama Panchayat

Form :														Sub Form :														
Serial No	Book No	Page No	FormRefID	Road Name	Starting Point	Ending Point	Road Type (ODR/VR)	Road Description			Surface Type					Construction Year	Protection Wall Length	Drainage Channel Length	Cost of construction from 1995	Last Maintenance Details	Remarks	Ward No	Panchayat No	WaterShed ID	Ac.Date and Book Value	Addition Date And Cost	Deduction Date And Cost	Depreciation(%)
								Length (Km)	Width (M)	Carriage Way Width (m)	Cement Concrete	Tar	Metal	Gravel	Katcha Road													
1	2	3	4	5	6	7	8	9	10	11	12	13	14	15	16	17	18	19	20	21	22	23	24	25	26			
1	1		123110050000000001	പുത്തൻ ചന്ത എസ്. എൻ ഹോസ്പിറ്റൽ ചുമട്ടുതാങ്ങി റോഡ്	പുത്തൻ ചന്ത	ചുമട്ടുതാങ്ങി	Village road	1.400	6.000	3.000	0.000	1.400	0.000	0.000	0.000	0	0.000	0metre	0									
2	2		123110050000000002	പുത്തൻ ചന്ത -പനമുട്-ചുമട്ടുതാങ്ങി റോഡ്	പുത്തൻ ചന്ത	ചുമട്ടുതാങ്ങി	Village road	1.300	6.000	3.000	0.000	1.300	0.000	0.000	0.000	0	0.000	0metre	0									

Local Body Name : Vettoor Grama Panchayat

Form :

Sub Form :

Serial No	Book Page No	FormRefID	Road Name	Starting Point	Ending Point	Road Type (ODR/VR)	Road Description			Surface Type					Construction Year	Protection Wall Length	Drainage Channel Length	Cost of construction from 1995	Last Maintenance Details	Remarks	Ward No	Panchayat No	WaterShed ID	Ac.Date and Book Value	Addition Date And Cost	Deduction Date And Cost	Depreciation(%)
							Length (Km)	Width (M)	Carriage Way Width (m)	Cement Concrete	Tar	Metal	Gravel	Katcha Road													
1			2	3	4	5	6	7	8	9	10	11	12	13	14	15	16	17	18	19	20	21	22	23	24	25	26
33		123110050000000003	പുത്തൻ ചന്ത -മാടൻ നട- അയന്തി റോഡ്	പുത്തൻ ചന്ത	അയന്തി	Village road	1.700	4.000	3.000	0.000	1.300	0.000	0.000	0.400	0	0.000	0metre	0									
44		123110050000000004				Village road	0.400	4.000	4.000	0.000	0.000	0.000	0.000	0.400	0	0.000	0metre	0									
55		123110050000000005	ഇളപ്പിൽ-കാട്ടുവിള-കയറ്റാഫീസ് റോഡ്	ഇളപ്പിൽ	കയറ്റാഫീസ്	Village road	0.800	3.000	3.000	0.250	0.000	0.000	0.000	0.550	0	0.000	0metre	0									

Local Body Name : Vettoor Grama Panchayat

Form :

Sub Form :

Serial No	Book Page No	FormRefID	Road Name	Starting Point	Ending Point	Road Type (ODR/VR)	Road Description			Surface Type					Construction Year	Protection Wall Length	Drainage Channel Length	Cost of construction from 1995	Last Maintenance Details	Remarks	Ward No	Panchayat No	WaterShed ID	Ac.Date and Book Value	Addition Date And Cost	Deduction Date And Cost	Depreciation(%)
							Length (Km)	Width (M)	Carriage Way Width (m)	Cement Concrete	Tar	Metal	Gravel	Katcha Road													
1			2	3	4	5	6	7	8	9	10	11	12	13	14	15	16	17	18	19	20	21	22	23	24	25	26
66		123110050000000006	അയന്തി -ഇളപ്പിൽ സ്കൂൾ റോഡ്	അയന്തി	ഇളപ്പിൽ സ്കൂൾ	Village road	0.300	3.000	3.000	0.000	0.000	0.000	0.000	0.300	0	0.000	0metre	0									
77		123110050000000007	വില്ലേജാഫീസ് മുക്ക്-റെയിൽ വേ റോഡ്	വില്ലേജാഫീസ് മുക്ക്	റെയിൽ വേ	Village road	1.500	3.000	3.000	0.000	0.000	0.000	0.000	1.500	0	0.000	0metre	0									
88		123110050000000008	പുത്തൻ ചന്ത ബാലമുരളി ടെമ്പിൾ കളിയിൽ റോഡ്	പുത്തൻ ചന്ത ബാലമുരളി ടെമ്പിൾ	കളിയിൽ	Village road	0.500	4.000	3.000	0.000	0.500	0.000	0.000	0.000	0	0.000	0metre	0									

Local Body Name : Vettoor Grama Panchayat

Form :

Sub Form :

Serial No	Book Page No	FormRefID	Road Name	Starting Point	Ending Point	Road Type (ODR/VR)	Road Description			Surface Type					Construction Year	Protection Wall Length	Drainage Channel Length	Cost of construction from 1995	Last Maintenance Details	Remarks	Ward No	Panchayat No	WaterShed ID	Aq.Date and Book Value	Addition Date And Cost	Deduction Date And Cost	Depreciation(%)
							Length (Km)	Width (M)	Carriage Way Width (m)	Cement Concrete	Tar	Metal	Gravel	Katcha Road													
1			2	3	4	5	6	7	8	9	10	11	12	13	14	15	16	17	18	19	20	21	22	23	24	25	26
99		123110050000000009	പണമുട് അക്കരവിള-താഴെവെട്ടൂർ റോഡ്	പണമുട്	താഴെ വെട്ടൂർ	Village road	1.800	5.000	3.000	0.000	1.800	0.000	0.000	0.000	0	0.000	0metre	0									
1010		123110050000000010	ചിറ്റിലക്കാട് - ടെമ്പിൾ റോഡ്	ചിറ്റിലക്കാട്	ടെമ്പിൾ	Village road	0.750	3.000	3.000	0.750	0.000	0.000	0.000	0.000	0	0.000	0metre	0									
1111		123110050000000011	അക്കരവിള-വയൽ റോഡ്	അക്കരവിള	വയൽ	Village road	0.080	3.000	3.000	0.080	0.000	0.000	0.000	0.000	0	0.000	0metre	0									

Local Body Name : Vettoor Grama Panchayat

Form :

Sub Form :

Serial No	Book Page No	FormRefID	Road Name	Starting Point	Ending Point	Road Type (ODR/VR)	Road Description			Surface Type					Construction Year	Protection Wall Length	Drainage Channel Length	Cost of construction from 1995	Last Maintenance Details	Remarks	Ward No	Panchayat No	WaterShed ID	Aq.Date and Book Value	Addition Date And Cost	Deduction Date And Cost	Depreciation(%)
							Length (Km)	Width (M)	Carriage Way Width (m)	Cement Concrete	Tar	Metal	Gravel	Katcha Road													
1			2	3	4	5	6	7	8	9	10	11	12	13	14	15	16	17	18	19	20	21	22	23	24	25	26
12	12	123110050000000012	അക്കരവിള-ചുമട്താങ്ങി - റോഡ്	അക്കരവിള	ചുമട്താങ്ങി	Village road	1.000	4.000	3.000	0.000	1.000	0.000	0.000	0.000	0	0.000	0metre	0									
13	13	123110050000000013	ചുമട്താങ്ങി -താഴെവെട്ടൂർ റോഡ്	ചുമട്താങ്ങി	താഴെവെട്ടൂർ	Village road	0.400	4.000	3.000	0.400	0.000	0.000	0.000	0.000	0	0.000	0metre	0									
14	14	123110050000000014	താഴെവെട്ടൂർ -മലപ്പുറം പള്ളി റോഡ്	താഴെവെട്ടൂർ	മലപ്പുറം പള്ളി	Village road	1.000	4.000	3.000	0.000	1.000	0.000	0.000	0.000	0	0.000	0metre	0									

Local Body Name : Vettoor Grama Panchayat

Form :

Sub Form :

Serial No	Book Page No	FormRefID	Road Name	Starting Point	Ending Point	Road Type (ODR/VR)	Road Description			Surface Type					Construction Year	Protection Wall Length	Drainage Channel Length	Cost of construction from 1995	Last Maintenance Details	Remarks	Ward No	Panchayat No	WaterShed ID	Aq.Date and Book Value	Addition Date And Cost	Deduction Date And Cost	Depreciation(%)
							Length (Km)	Width (M)	Carriage Way Width (m)	Cement Concrete	Tar	Metal	Gravel	Katcha Road													
1			2	3	4	5	6	7	8	9	10	11	12	13	14	15	16	17	18	19	20	21	22	23	24	25	26
15	15	123110050000000015	താഴെവെട്ടൂർ -കയറ്റാഫീസു റോഡ്(ആശാൻ റോഡ്)	താഴെ വെട്ടൂർ	കയറ്റാഫീസു	Village road	3.000	6.000	3.000	0.000	3.000	0.000	0.000	0.000	0	0.000	0metre	0									
16	16	123110050000000016	താഴെവെട്ടൂർ -വടക്കെ പള്ളിപഞ്ചായത്ത് ഓഫീസ്	താഴെ വെട്ടൂർ	പഞ്ചായത്ത് ഓഫീസ്	Village road	3.000	6.000	3.000	0.000	3.000	0.000	0.000	0.000	0	0.000	0metre	0									
17	17	123110050000000017	റാത്തിക്കൽ -പുളിമുക്ക് റോഡ്	റാത്തിക്കൽ	പുളിമുക്ക്	Village road	2.000	6.000	3.000	0.000	2.000	0.000	0.000	0.000	0	0.000	0metre	0									

Local Body Name : Vettoor Grama Panchayat

Form :

Sub Form :

Serial No	Book Page No	FormRefID	Road Name	Starting Point	Ending Point	Road Type (ODR/VR)	Road Description			Surface Type					Construction Year	Protection Wall Length	Drainage Channel Length	Cost of construction from 1995	Last Maintenance Details	Remarks	Ward No	Panchayat No	WaterShed ID	Aq.Date and Book Value	Addition Date And Cost	Deduction Date And Cost	Depreciation(%)
							Length (Km)	Width (M)	Carriage Way Width (m)	Cement Concrete	Tar	Metal	Gravel	Katcha Road													
1			2	3	4	5	6	7	8	9	10	11	12	13	14	15	16	17	18	19	20	21	22	23	24	25	26
18	18	123110050000000018	രാത്തിക്കൽ - തുറ്റുകുഴി-അമ്മൻ നട റോഡ്	രാത്തിക്കൽ	അമ്മൻ നട	Village road	2.000	4.000	3.000	0.000	2.000	0.000	0.000	0.000	0	0.000	0metre	0									
19	19	123110050000000019	രാത്തിക്കൽ റോഷൻ.ഷോപ്പ്-മൗണ്ട് മുക്ക് റോഡ്	രാത്തിക്കൽ റോഷൻ.ഷോപ്പ്	മൗണ്ട് മുക്ക്	Village road	1.750	6.000	3.000	0.000	1.750	0.000	0.000	0.000	0	0.000	0metre	0									
20	20	123110050000000020	രാത്തിക്കൽ -അരിവാളം -വിളമ്പ്ലാഗം മാർക്കറ്റ് റോഡ്	രാത്തിക്കൽ	വിളമ്പ്ലാഗം മാർക്കറ്റ്	Village road	1.750	5.000	3.000	0.000	1.750	0.000	0.000	0.000	0	0.000	0metre	0									

Local Body Name : Vettoor Grama Panchayat

Form :

Sub Form :

Serial No	Book Page No	FormRefID	Road Name	Starting Point	Ending Point	Road Type (ODR/VR)	Road Description			Surface Type					Construction Year	Protection Wall Length	Drainage Channel Length	Cost of construction from 1995	Last Maintenance Details	Remarks	Ward No	Panchayat No	WaterShed ID	Aq.Date and Book Value	Addition Date And Cost	Deduction Date And Cost	Depreciation(%)
							Length (Km)	Width (M)	Carriage Way Width (m)	Cement Concrete	Tar	Metal	Gravel	Katcha Road													
1			2	3	4	5	6	7	8	9	10	11	12	13	14	15	16	17	18	19	20	21	22	23	24	25	26
21	21	123110050000000021	രാത്തിക്കൽ -കാക്കക്കുഴി റോഡ്	രാത്തിക്കൽ	കാക്കക്കുഴി	Village road	0.500	5.000	3.000	0.000	0.500	0.000	0.000	0.000	0	0.000	0metre	0									
22	22	123110050000000022	കാക്കക്കുഴി -സ്റ്റാവഴികം റോഡ്	കാക്കക്കുഴി	സ്റ്റാവഴികം	Village road	0.750	4.000	3.000	0.000	0.750	0.000	0.000	0.000	0	0.000	0metre	0									
23	23	123110050000000023	കാക്കക്കുഴി -മില്ലുമുക്ക് റോഡ്	കാക്കക്കുഴി	മില്ലുമുക്ക്	Village road	0.500	5.000	4.000	0.500	0.000	0.000	0.000	0.000	0	0.000	0metre	0									

Local Body Name : Vettoor Grama Panchayat

Form :

Sub Form :

Serial No	Book Page No	FormRefID	Road Name	Starting Point	Ending Point	Road Type (ODR/VR)	Road Description			Surface Type					Construction Year	Protection Wall Length	Drainage Channel Length	Cost of construction from 1995	Last Maintenance Details	Remarks	Ward No	Panchayat No	WaterShed ID	Aq.Date and Book Value	Addition Date And Cost	Deduction Date And Cost	Depreciation(%)
							Length (Km)	Width (M)	Carriage Way Width (m)	Cement Concrete	Tar	Metal	Gravel	Katcha Road													
1			2	3	4	5	6	7	8	9	10	11	12	13	14	15	16	17	18	19	20	21	22	23	24	25	26
24	24	123110050000000024	മില്ലമുക്ക് പൊൻകുഴി റോഡ്	മില്ലമുക്ക്	പൊൻകുഴി	Village road	1.000	5.000	4.000	0.000	1.000	0.000	0.000	0.000	0	0.000	0metre	0									
25	25	123110050000000025	മില്ലമുക്ക്-കണ്ണേറ്റിൽ റോഡ്	മില്ലമുക്ക്	കണ്ണേറ്റിൽ	Village road	1.500	5.000	4.000	0.000	1.500	0.000	0.000	0.000	0	0.000	0metre	0									
26	26	123110050000000026	പ്ലാവഴി-പറമ്പിൽകുറോഡ്	പ്ലാവഴി	പറമ്പിൽകുറ	Village road	0.500	3.000	3.000	0.000	0.500	0.000	0.000	0.000	0	0.000	0metre	0									

Local Body Name : Vettoor Grama Panchayat

Form :

Sub Form :

Serial No	Book Page No	FormRefID	Road Name	Starting Point	Ending Point	Road Type (ODR/VR)	Road Description			Surface Type					Construction Year	Protection Wall Length	Drainage Channel Length	Cost of construction from 1995	Last Maintenance Details	Remarks	Ward No	Panchayat No	WaterShed ID	Aq.Date and Book Value	Addition Date And Cost	Deduction Date And Cost	Depreciation(%)
							Length (Km)	Width (M)	Carriage Way Width (m)	Cement Concrete	Tar	Metal	Gravel	Katcha Road													
1			2	3	4	5	6	7	8	9	10	11	12	13	14	15	16	17	18	19	20	21	22	23	24	25	26
27	27	123110050000000027	പ്ലാവഴികം-ലേക്ക റോഡ്	പ്ലാവഴികം	ലേക്ക	Village road	1.000	3.000	3.000	0.200	0.000	0.000	0.000	0.800	0	0.000	0metre	0									
28	28	123110050000000028	നെടുങ്ങുസ്കൂൾ ഉറുരാതാഴ റോഡ	നെടുങ്ങുസ്കൂൾ	ഉറുരാതാഴ	Village road	1.000	6.000	3.000	0.000	1.000	0.000	0.000	0.000	0	0.000	0metre	0									
29	29	123110050000000029	പ്ലാവഴികം നെടുങ്ങുസ്കൂൾ റോഡ്	പ്ലാവഴികം	നെടുങ്ങുസ്കൂൾ	Village road	0.300	8.000	4.000	0.000	0.300	0.000	0.000	0.000	0	0.000	0metre	0									

Local Body Name : Vettoor Grama Panchayat

Form :

Sub Form :

Serial No	Book Page No	FormRefID	Road Name	Starting Point	Ending Point	Road Type (ODR/VR)	Road Description			Surface Type					Construction Year	Protection Wall Length	Drainage Channel Length	Cost of construction from 1995	Last Maintenance Details	Remarks	Ward No	Panchayat No	WaterShed ID	Aq.Date and Book Value	Addition Date And Cost	Deduction Date And Cost	Depreciation(%)
							Length (Km)	Width (M)	Carriage Way Width (m)	Cement Concrete	Tar	Metal	Gravel	Katcha Road													
1	2	3	4	5	6	7	8	9	10	11	12	13	14	15	16	17	18	19	20	21	22	23	24	25	26		
30	30	123110050000000030	വിളമ്പ്ഭാഗം -ചെറുപൊൻകുഴി ലേക്ക് റോഡ്	വിളമ്പ്ഭാഗം	ചെറുപൊൻകുഴി ലേക്ക്	Village road	1.000	3.000	3.000	1.000	0.000	0.000	0.000	0	0.000	0metre	0										
31	31	123110050000000031	വിളമ്പ്ഭാഗം -കല്ലുകടവ് റോഡ്	വിളമ്പ്ഭാഗം	കല്ലുകടവ്	Village road	1.000	6.000	3.000	0.000	1.000	0.000	0.000	0	0.000	0metre	0										
32	32	123110050000000032	പഞ്ചായത്ത് ഓഫീസ് ജങ്ഷൻ -പുവിളം റോഡ്	പഞ്ചായത്ത് ഓഫീസ് ജങ്ഷൻ	പുവിളം	Village road	0.340	4.000	3.000	0.240	0.100	0.000	0.000	0	0.000	0metre	0										

Local Body Name : Vettoor Grama Panchayat

Form :

Sub Form :

Serial No	Book Page No	FormRefID	Road Name	Starting Point	Ending Point	Road Type (ODR/VR)	Road Description			Surface Type					Construction Year	Protection Wall Length	Drainage Channel Length	Cost of construction from 1995	Last Maintenance Details	Remarks	Ward No	Panchayat No	WaterShed ID	Aq.Date and Book Value	Addition Date And Cost	Deduction Date And Cost	Depreciation(%)
							Length (Km)	Width (M)	Carriage Way Width (m)	Cement Concrete	Tar	Metal	Gravel	Katcha Road													
1			2	3	4	5	6	7	8	9	10	11	12	13	14	15	16	17	18	19	20	21	22	23	24	25	26
33	33	123110050000000033	കല്ലുമലക്കുറ്റം-മുനിക്കുറ്റം റോഡ്	കല്ലുമലക്കുറ്റം	മുനിക്കുറ്റം	Village road	1.000	4.000	3.000	0.000	1.000	0.000	0.000	0.000	0	0.000	0metre	0									
34	34	123110050000000034	കല്ലുമലക്കുറ്റം-കുഴുത്തും മുട്ട് റോഡ്	കല്ലുമലക്കുറ്റം	കുഴുത്തും മുട്ട്	Village road	0.750	4.000	3.000	0.750	0.000	0.000	0.000	0.000	0	0.000	0metre	0									
35	35	123110050000000035	വെിക്കോട്-വലയൻ്റെ കുഴി സ്കൂൾ റോഡ്	വെിക്കോട്	വലയൻ്റെ കുഴി സ്കൂൾ	Village road	0.500	3.000	3.000	0.000	0.000	0.000	0.000	0.500	0	0.000	0metre	0									

Local Body Name : Vettoor Grama Panchayat

Form :

Sub Form :

Serial No	Book Page No	FormRefID	Road Name	Starting Point	Ending Point	Road Type (ODR/VR)	Road Description			Surface Type					Construction Year	Protection Wall Length	Drainage Channel Length	Cost of construction from 1995	Last Maintenance Details	Remarks	Ward No	Panchayat No	WaterShed ID	Aq.Date and Book Value	Addition Date And Cost	Deduction Date And Cost	Depreciation(%)
							Length (Km)	Width (M)	Carriage Way Width (m)	Cement Concrete	Tar	Metal	Gravel	Katcha Road													
1			2	3	4	5	6	7	8	9	10	11	12	13	14	15	16	17	18	19	20	21	22	23	24	25	26
36	36	123110050000000036	വെട്ടൂർ-മുണ്ടൻകുളം-വെട്ടൂർ റോഡ്	വെട്ടൂർ	വെട്ടൂർ	Village road	1.300	4.000	3.000	0.300	0.000	0.000	0.000	1.300	0	0.000	0metre	0									
37	37	123110050000000037	വെട്ടൂർ-വലയൻകുഴി-ഷൊല്ലമുക്ക് റോഡ്	വെട്ടൂർ	ഷൊല്ലമുക്ക്	Village road	1.900	5.000	3.000	0.000	1.900	0.900	0.000	0.000	0	0.000	0metre	0									
38	38	123110050000000038	വെട്ടൂർ-പണയിൽകടവ് റോഡ്	വെട്ടൂർ	പണയിൽകടവ്	Village road	0.400	6.000	3.000	0.000	0.400	0.000	0.000	0.000	0	0.000	0metre	0									

Local Body Name : Vettoor Grama Panchayat

Form :

Sub Form :

Serial No	Book Page No	FormRefID	Road Name	Starting Point	Ending Point	Road Type (ODR/VR)	Road Description			Surface Type					Construction Year	Protection Wall Length	Drainage Channel Length	Cost of construction from 1995	Last Maintenance Details	Remarks	Ward No	Panchayat No	WaterShed ID	Aq.Date and Book Value	Addition Date And Cost	Deduction Date And Cost	Depreciation(%)
							Length (Km)	Width (M)	Carriage Way Width (m)	Cement Concrete	Tar	Metal	Gravel	Katcha Road													
1			2	3	4	5	6	7	8	9	10	11	12	13	14	15	16	17	18	19	20	21	22	23	24	25	26
39	39	123110050000000039	പണയിൽകടവ് - പൊതുരുത്ത് റോഡ്	പണയിൽകടവ്	പൊതുരുത്ത്	Village road	0.300	3.000	3.000	0.000	0.000	0.000	0.000	0.300	0	0.000	0metre	0									
40	40	123110050000000040	വലയന്റെ കുഴി ഗുരുമന്ദിരം-കുഴിപ്പമ്പ്ലാൻ റോഡ്	വലയന്റെ കുഴി	കുഴിപ്പമ്പ്ലാൻ	Village road	1.000	4.000	3.000	0.200	0.500	0.000	0.000	0.300	0	0.000	0metre	0									
41	41	123110050000000041	വലയന്റെ കുഴി -അമ്മൻ നട റോഡ്	വലയന്റെ കുഴി	അമ്മൻ നട	Village road	1.000	4.000	3.000	1.000	0.000	0.000	0.000	0.000	0	0.000	0metre	0									

Local Body Name : Vettoor Grama Panchayat

Form :

Sub Form :

Serial No	Book Page No	FormRefID	Road Name	Starting Point	Ending Point	Road Type (ODR/VR)	Road Description			Surface Type					Construction Year	Protection Wall Length	Drainage Channel Length	Cost of construction from 1995	Last Maintenance Details	Remarks	Ward No	Panchayat No	WaterShed ID	Aq.Date and Book Value	Addition Date And Cost	Deduction Date And Cost	Depreciation(%)
							Length (Km)	Width (M)	Carriage Way Width (m)	Cement Concrete	Tar	Metal	Gravel	Katcha Road													
1			2	3	4	5	6	7	8	9	10	11	12	13	14	15	16	17	18	19	20	21	22	23	24	25	26
42	42	12311005000000042	വലയൻ്റെ കുഴി-മൂർത്തിനടരോഡ്	വലയൻ്റെ കുഴി	മൂർത്തിനട	Village road	0.700	5.000	3.000	0.300	0.000	0.000	0.000	0.400	0	0.000	0metre	0									
43	43	12311005000000043	വലയൻ്റെ കുഴി-കല്ലുകടവുരോഡ്	വലയൻ്റെ കുഴി	കല്ലുകടവു	Village road	0.700	4.000	4.000	0.000	0.000	0.000	0.000	0.700	0	0.000	0metre	0									
44	44	12311005000000044	മൗണ്ട് അങ്കണവാടി വിളമ്പ്ഭാഗം മാർക്കറ്റ് രോഡ്	മൗണ്ട് അങ്കണവാടി	വിളമ്പ്ഭാഗം മാർക്കറ്റ്	Village road	0.600	5.000	3.000	0.000	0.000	0.600	0.000	0.000	0	0.000	0metre	0									

Local Body Name : Vettoor Grama Panchayat

Form :

Sub Form :

Serial No	Book Page No	FormRefID	Road Name	Starting Point	Ending Point	Road Type (ODR/VR)	Road Description			Surface Type					Construction Year	Protection Wall Length	Drainage Channel Length	Cost of construction from 1995	Last Maintenance Details	Remarks	Ward No	Panchayat No	WaterShed ID	Aq.Date and Book Value	Addition Date And Cost	Deduction Date And Cost	Depreciation(%)
							Length (Km)	Width (M)	Carriage Way Width (m)	Cement Concrete	Tar	Metal	Gravel	Katcha Road													
1			2	3	4	5	6	7	8	9	10	11	12	13	14	15	16	17	18	19	20	21	22	23	24	25	26
45	45	123110050000000045	മൗണ്ട് അങ്കണവാടി ഉറ്റുകുഴി റോഡ്	മൗണ്ട് അങ്കണവാടി	ഉറ്റുകുഴി	Village road	0.600	4.000	3.000	0.200	0.400	0.000	0.000	0.000	0	0.000	0metre	0									
46	46	123110050000000046	ഉറ്റുകുഴി മേൽവെട്ടൂർ റോഡ്	ഉറ്റുകുഴി	മേൽവെട്ടൂർ	Village road	1.010	5.000	3.000	0.000	1.010	0.000	0.000	0.000	0	0.000	0metre	0									
47	47	123110050000000047	അഴുക്കൻ വിള -ഹാജി ഇസ്‌മായിൽ ലിങ്ക് റോഡ്	അഴുക്കൻ വിള	ഹാജി ഇസ്‌മായിൽ റോഡ്	Village road	0.300	4.000	3.000	0.300	0.000	0.000	0.000	0.000	0	0.000	0metre	0									

Local Body Name : Vettoor Grama Panchayat

Form :

Sub Form :

Serial No	Book Page No	FormRefID	Road Name	Starting Point	Ending Point	Road Type (ODR/VR)	Road Description			Surface Type					Construction Year	Protection Wall Length	Drainage Channel Length	Cost of construction from 1995	Last Maintenance Details	Remarks	Ward No	Panchayat No	WaterShed ID	Aq.Date and Book Value	Addition Date And Cost	Deduction Date And Cost	Depreciation(%)
							Length (Km)	Width (M)	Carriage Way Width (m)	Cement Concrete	Tar	Metal	Gravel	Katcha Road													
1		2	3	4	5	6	7	8	9	10	11	12	13	14	15	16	17	18	19	20	21	22	23	24	25	26	
48	48	123110050000000048	അഴുക്കൻ വിള-അമ്മൻ നട റോഡ്	അഴുക്കൻ വിള	അമ്മൻ നട റോഡ്	Village road	1.000	4.000	3.000	1.000	0.000	0.000	0.000	0.000	0	0.000	0metre	0									
49	49	123110050000000049	പുളിമുക്ക് -ആശർനുമുക്ക് റോഡ്	പുളിമുക്ക്	ആശർ നുമുക്ക്	Village road	0.150	3.000	3.000	0.000	0.000	0.000	0.000	0.150	0	0.000	0metre	0									
50	50	123110050000000050	പുളിമുക്ക് -റാത്തിക്കൽ റോഡ്	പുളിമുക്ക്	റാത്തിക്കൽ	Village road	1.000	3.000	3.000	0.000	0.000	0.000	0.000	1.000	0	0.000	0metre	0									

Local Body Name : Vettoor Grama Panchayat

Form :

Sub Form :

Serial No	Book Page No	FormRefID	Road Name	Starting Point	Ending Point	Road Type (ODR/VR)	Road Description			Surface Type					Construction Year	Protection Wall Length	Drainage Channel Length	Cost of construction from 1995	Last Maintenance Details	Remarks	Ward No	Panchayat No	WaterShed ID	Aq.Date and Book Value	Addition Date And Cost	Deduction Date And Cost	Depreciation(%)
							Length (Km)	Width (M)	Carriage Way Width (m)	Cement Concrete	Tar	Metal	Gravel	Katcha Road													
1			2	3	4	5	6	7	8	9	10	11	12	13	14	15	16	17	18	19	20	21	22	23	24	25	26
51	51	123110050000000051	പേഴുവിള -താഴെവട്ടം സ്കൂൾ റോഡ്	പേഴുവിള	താഴെ വട്ടം സ്കൂൾ	Village road	1.000	4.000	3.000	1.000	0.000	0.000	0.000	0.000	0	0.000	0metre	0									
52	52	123110050000000052	എരുക്കുവിള -രാഞ്ഞിക്കൽ റോഡ്	എരുക്കുവിള	രാഞ്ഞിക്കൽ	Village road	1.000	4.000	4.000	0.000	0.000	0.000	0.000	1.000	0	0.000	0metre	0									
53	53	123110050000000053	എരുക്കുവിള -വലിയപള്ളി റോഡ്	എരുക്കുവിള	വലിയപള്ളി	Village road	0.400	4.000	4.000	0.000	0.000	0.000	0.000	0.400	0	0.000	0metre	0									

Local Body Name : Vettoor Grama Panchayat

Form :

Sub Form :

Serial No	Book Page No	FormRefID	Road Name	Starting Point	Ending Point	Road Type (ODR/VR)	Road Description			Surface Type					Construction Year	Protection Wall Length	Drainage Channel Length	Cost of construction from 1995	Last Maintenance Details	Remarks	Ward No	Panchayat No	WaterShed ID	Aq.Date and Book Value	Addition Date And Cost	Deduction Date And Cost	Depreciation(%)
							Length (Km)	Width (M)	Carriage Way Width (m)	Cement Concrete	Tar	Metal	Gravel	Katcha Road													
1			2	3	4	5	6	7	8	9	10	11	12	13	14	15	16	17	18	19	20	21	22	23	24	25	26
54	54	12311005000000054	വടക്കേപള്ളി-താഴെവട്ടൂർ റോഡ്	വടക്കേ പള്ളി	താഴെ വട്ടൂർ റോഡ്	Village road	0.300	3.000	3.000	0.300	0.000	0.000	0.000	0.000	0	0.000	0metre	0									
55	55	12311005000000055	ആശ്ൻ റോഡ്-വയലിൽ റോഡ്	ആശ്ൻ റോഡ്	വയലിൽ	Village road	1.300	5.000	3.000	0.000	1.300	0.000	0.000	0.000	0	0.000	0metre	0									
56	56	12311005000000056	ആശ്ൻ റോഡ്-അയ്യപ്പൻ വിള റോഡ്	ആശ്ൻ റോഡ്	അയ്യപ്പൻ വിള	Village road	1.300	6.000	3.000	0.000	1.300	0.000	0.000	0.000	0	0.000	0metre	0									

Local Body Name : Vettoor Grama Panchayat

Form :

Sub Form :

Serial No	Book Page No	FormRefID	Road Name	Starting Point	Ending Point	Road Type (ODR/VR)	Road Description			Surface Type					Construction Year	Protection Wall Length	Drainage Channel Length	Cost of construction from 1995	Last Maintenance Details	Remarks	Ward No	Panchayat No	WaterShed ID	Aq.Date and Book Value	Addition Date And Cost	Deduction Date And Cost	Depreciation(%)
							Length (Km)	Width (M)	Carriage Way Width (m)	Cement Concrete	Tar	Metal	Gravel	Katcha Road													
1			2	3	4	5	6	7	8	9	10	11	12	13	14	15	16	17	18	19	20	21	22	23	24	25	26
57	57	12311005000000057	ആശ്ൻ റോഡ്--വയലിൽ റോഡ്	ആശ്ൻ റോഡ്	വയലിൽ റോഡ്	Village road	1.600	6.000	3.000	0.000	1.600	0.000	0.000	0.000	0	0.000	0metre	0									
58	58	12311005000000058	ആശ്ൻ റോഡ്--വയലിൽ റോഡ്	ആശ്ൻ റോഡ്	വയലിൽ	Village road	1.800	3.000	3.000	0.000	0.000	0.000	0.000	1.800	0	0.000	0metre	0									
59	59	12311005000000059	ആശ്ൻ റോഡ്--വയലിൽ റോഡ്	ആശ്ൻ റോഡ്	വയലിൽ	Village road	2.000	6.000	3.000	0.000	2.000	0.000	0.000	0.000	0	0.000	0metre	0									

Local Body Name : Vettoor Grama Panchayat

Form :

Sub Form :

Serial No	Book Page No	FormRefID	Road Name	Starting Point	Ending Point	Road Type (ODR/VR)	Road Description			Surface Type					Construction Year	Protection Wall Length	Drainage Channel Length	Cost of construction from 1995	Last Maintenance Details	Remarks	Ward No	Panchayat No	WaterShed ID	Aq.Date and Book Value	Addition Date And Cost	Deduction Date And Cost	Depreciation(%)
							Length (Km)	Width (M)	Carriage Way Width (m)	Cement Concrete	Tar	Metal	Gravel	Katcha Road													
1			2	3	4	5	6	7	8	9	10	11	12	13	14	15	16	17	18	19	20	21	22	23	24	25	26
60	60	123110050000000060	ആശ്ൻ റോഡ്-- വൈദ്യശാല റോഡ്	ആശ്ൻ റോഡ്	വൈദ്യ ശാല റോഡ്	Village road	2.000	4.000	3.000	0.200	0.000	0.000	0.000	1.800	0	0.000	0metre	0									
61	61	123110050000000061	കയറ്റാഫീസ്-മാങ്കട റോഡ്	കയറ്റാഫീസ്	മാങ്കട	Village road	3.000	3.000	3.000	0.150	0.000	0.000	0.000	2.850	0	0.000	0metre	0									
62	62	123110050000000062	ഹാജി ഇസ്മായിൽ റോഡ് -ആശ്ൻ റോഡ്	ഹാജി ഇസ്മായിൽ റോഡ്	ആശ്ൻ റോഡ്	Village road	0.100	3.000	3.000	0.100	0.000	0.000	0.000	0.000	0	0.000	0metre	0									

Local Body Name : Vettoor Grama Panchayat

Form :

Sub Form :

Serial No	Book Page No	FormRefID	Road Name	Starting Point	Ending Point	Road Type (ODR/VR)	Road Description			Surface Type					Construction Year	Protection Wall Length	Drainage Channel Length	Cost of construction from 1995	Last Maintenance Details	Remarks	Ward No	Panchayat No	WaterShed ID	Ac.Date and Book Value	Addition Date And Cost	Deduction Date And Cost	Depreciation(%)
							Length (Km)	Width (M)	Carriage Way Width (m)	Cement Concrete	Tar	Metal	Gravel	Katcha Road													
1			2	3	4	5	6	7	8	9	10	11	12	13	14	15	16	17	18	19	20	21	22	23	24	25	26
63	63	123110050000000063	ഹാജി ഇസ്‌മായിൽ റോഡ് -നേതാജി റോഡ്	ഹാജി ഇസ്‌മായിൽ റോഡ്	നേതാജി റോഡ്	Village road	0.150	4.000	3.000	0.000	0.150	0.000	0.000	0.000	0	0.000	0metre	0									
65	65	123110050000000065	തെങ്ങറ-മൂലക്കട	തെങ്ങറ	മൂലക്കട		0.228	2.800	2.800	0.228	0.000	0.000	0.000	0.000	112	0.000		500000	New Construction								
64	66	123110050000000066	മഖാം റോഡ്	ഹാജി ഇസ്‌മായിൽ റോഡ്	റാത്തിക്കൽ	Village road	0.225	2.800	2.800	0.225	0.000	0.000	0.000	0.000	112	0.000		350000	New Construction								

Local Body Name : Vettoor Grama Panchayat

Form :

Sub Form :

Serial No	Book Page No	FormRefID	Road Name	Starting Point	Ending Point	Road Type (ODR/VR)	Road Description			Surface Type					Construction Year	Protection Wall Length	Drainage Channel Length	Cost of construction from 1995	Last Maintenance Details	Remarks	Ward No	Panchayat No	WaterShed ID	Ac.Date and Book Value	Addition Date And Cost	Deduction Date And Cost	Depreciation(%)
							Length (Km)	Width (M)	Carriage Way Width (m)	Cement Concrete	Tar	Metal	Gravel	Katcha Road													
1			2	3	4	5	6	7	8	9	10	11	12	13	14	15	16	17	18	19	20	21	22	23	24	25	26
66 67		123110050000000067	മഖ്യാം റോഡ്	ഹറാജി ഇസ്തമലിൽ	രാത്തിക്കൽ	Village road	0.225	2.800	2.800	0.225	0.000	0.000	0.000	0.000	112	0.000		350000	New Construction								
1 68		123110050000000068	ട്രാൻസ്പോർട്ടേഷൻ റോഡ്			Village road	2.000	2.900	0.220	2.000	0.000	0.000	0.000	0.000	113	0.000		75000			11						
2 69		123110050000000069	ഗാന്ധിജി റോഡ് കോൺക്രീറ്റിംഗ്	വില്ലേജ് ഓഫീസ്	റെയിൽവെ ലൈൻ	Village road	0.050	2.800	1.500	0.050	0.000	0.000	0.000	0.000	0	0.000		119000									

Local Body Name : Vettoor Grama Panchayat

Form :

Sub Form :

Serial No	Book Page No	FormRefID	Road Name	Starting Point	Ending Point	Road Type (ODR/VR)	Road Description			Surface Type					Construction Year	Protection Wall Length	Drainage Channel Length	Cost of construction from 1995	Last Maintenance Details	Remarks	Ward No	Panchayat No	WaterShed ID	Aq.Date and Book Value	Addition Date And Cost	Deduction Date And Cost	Depreciation(%)
							Length (Km)	Width (M)	Carriage Way Width (m)	Cement Concrete	Tar	Metal	Gravel	Katcha Road													
1			2	3	4	5	6	7	8	9	10	11	12	13	14	15	16	17	18	19	20	21	22	23	24	25	26
370		123110050000000070	ഹരാജി ഇസ്‌മായിൽ ലബ്ബാരോഡ് കോൺക്രീറ്റിംഗ്	കടയ്ക്കാവൂർ റോഡ്	കടയ്ക്കാവൂർ റോഡ്	Village road	0.042	2.800	0.500	0.042	0.000	0.000	0.000	0.000	113	0.000		85000									
571		123110050000000071	തലവെട്ടുവിള റോഡ്	കടയ്ക്കാവൂർ റോഡ്	കടയ്ക്കാവൂർ റോഡ്	Village road	0.088	2.800	0.300	0.088	0.000	0.000	0.000	0.000	113	0.000		200000									
672		123110050000000072	കാട്ടുവിള റോഡ് കോൺക്രീറ്റിംഗ്	കടയ്ക്കാവൂർ റോഡ്	കടയ്ക്കാവൂർ റോഡ്	Village road	0.071	2.800	0.100	0.071	0.000	0.000	0.000	0.000	113	0.000		175000									

Local Body Name : Vettoor Grama Panchayat

Form :

Sub Form :

Serial No	Book Page No	FormRefID	Road Name	Starting Point	Ending Point	Road Type (ODR/VR)	Road Description			Surface Type					Construction Year	Protection Wall Length	Drainage Channel Length	Cost of construction from 1995	Last Maintenance Details	Remarks	Ward No	Panchayat No	WaterShed ID	Aq.Date and Book Value	Addition Date And Cost	Deduction Date And Cost	Depreciation(%)
							Length (Km)	Width (M)	Carriage Way Width (m)	Cement Concrete	Tar	Metal	Gravel	Katcha Road													
1			2	3	4	5	6	7	8	9	10	11	12	13	14	15	16	17	18	19	20	21	22	23	24	25	26
773		123110050000000073	ഉയാൻകുഴി റോഡ്	കടയ്ക്കാവൂർ റോഡ്	കടയ്ക്കാവൂർ റോഡ്	Village road	0.036	2.950	0.100	0.036	0.000	0.000	0.000	0.000	113	0.000		100000									
874		123110050000000074	എ.എം.റ്റി.റ്റി. ഐ. അഴുക്കൻവിള റോഡ് കോൺക്രീറ്റിംഗ്	കടയ്ക്കാവൂർ റോഡ്	കടയ്ക്കാവൂർ റോഡ്	Village road	0.030	2.900	0.100	0.030	0.000	0.000	0.000	0.000	113	0.000		71000									
975		123110050000000075	വടക്കേപ്പള്ളി സെക്കന്ററി റോഡ് കോൺക്രീറ്റിംഗ്	കടയ്ക്കാവൂർ റോഡ്	കടയ്ക്കാവൂർ റോഡ്	Village road	0.074	2.500	0.100	0.074	0.000	0.000	0.000	0.000	113	0.000		142143									

Local Body Name : Vettoor Grama Panchayat

Form :

Sub Form :

Serial No	Book Page No	FormRefID	Road Name	Starting Point	Ending Point	Road Type (ODR/VR)	Road Description			Surface Type					Construction Year	Protection Wall Length	Drainage Channel Length	Cost of construction from 1995	Last Maintenance Details	Remarks	Ward No	Panchayat No	WaterShed ID	Aq.Date and Book Value	Addition Date And Cost	Deduction Date And Cost	Depreciation(%)
							Length (Km)	Width (M)	Carriage Way Width (m)	Cement Concrete	Tar	Metal	Gravel	Katcha Road													
1			2	3	4	5	6	7	8	9	10	11	12	13	14	15	16	17	18	19	20	21	22	23	24	25	26
1076		123110050000000076	ചിറ്റിലക്കാട് റോഡ് കോൺക്രീറ്റിംഗ്	കടയ്ക്കാവൂർ റോഡ്	കടയ്ക്കാവൂർ റോഡ്	Village road	0.096	2.200	0.150	0.096	0.000	0.000	0.000	0.000	113	0.000		175000			3						
1177		123110050000000077	പൊട്ടൻകുഴി മാളികതൊട റോഡ് ഫസ്റ്റ് മെറ്റലിംഗ് ആന്റ് റീടെയിനിംഗ് വാൾ നിർമ്മാണം	കടയ്ക്കാവൂർ റോഡ്	കടയ്ക്കാവൂർ റോഡ്	Village road	1.550	3.000	0.250	1.550	0.000	0.000	0.000	0.000	113	0.000		100000			10						
1278		123110050000000078	ഗവ.എൽ.പി.എസ് വലയൻത്തറ കുഴി റോഡ് കോൺക്രീറ്റിംഗ്	കടയ്ക്കാവൂർ റോഡ്	എൽ.പി.എസ് കുൾ	Village road	0.046	2.950	0.050	0.046	0.000	0.000	0.000	0.000	113	0.000		150000			10						

Local Body Name : Vettoor Grama Panchayat

Form :

Sub Form :

Serial No	Book Page No	FormRefID	Road Name	Starting Point	Ending Point	Road Type (ODR/VR)	Road Description			Surface Type					Construction Year	Protection Wall Length	Drainage Channel Length	Cost of construction from 1995	Last Maintenance Details	Remarks	Ward No	Panchayat No	WaterShed ID	Aq.Date and Book Value	Addition Date And Cost	Deduction Date And Cost	Depreciation(%)
							Length (Km)	Width (M)	Carriage Way Width (m)	Cement Concrete	Tar	Metal	Gravel	Katcha Road													
1			2	3	4	5	6	7	8	9	10	11	12	13	14	15	16	17	18	19	20	21	22	23	24	25	26
1579		12311005000000079	പറമ്പിൽകുന്ന് റോഡ് പുനരുദ്ധാരണം	കടയ്ക്കാവൂർ റോഡ്	കടയ്ക്കാവൂർ റോഡ്	Village road	0.008	2.950	0.050	0.008	0.000	0.000	0.000	0.000	113	0.000		25000			11						
1980		12311005000000080	വെട്ടൂർ എച്ച്.എസ് വടക്കുപുളളി റോഡ് കോൺക്രീറ്റിംഗ്	കടയ്ക്കാവൂർ റോഡ്	കടയ്ക്കാവൂർ റോഡ്	Village road	0.043	2.800	0.100	0.043	0.000	0.000	0.000	0.000	113	0.000		100000			1						
2081		12311005000000081	ഉപ്പാടം റോഡ് കോൺക്രീറ്റിംഗ്	കടയ്ക്കാവൂർ റോഡ്	കടയ്ക്കാവൂർ റോഡ്	Village road	0.049	2.500	0.100	0.049	0.000	0.000	0.000	0.000	113	0.000		100000			11						

Local Body Name : Vettoor Grama Panchayat

Form :

Sub Form :

Serial No	Book Page No	FormRefID	Road Name	Starting Point	Ending Point	Road Type (ODR/VR)	Road Description			Surface Type					Construction Year	Protection Wall Length	Drainage Channel Length	Cost of construction from 1995	Last Maintenance Details	Remarks	Ward No	Panchayat No	WaterShed ID	Aq.Date and Book Value	Addition Date And Cost	Deduction Date And Cost	Depreciation(%)
							Length (Km)	Width (M)	Carriage Way Width (m)	Cement Concrete	Tar	Metal	Gravel	Katcha Road													
1			2	3	4	5	6	7	8	9	10	11	12	13	14	15	16	17	18	19	20	21	22	23	24	25	26
21	82	123110050000000082	ഹരാജി ഇസ്‌മായിൽ ആശാൻ ലിങ്ക് റോഡ് കോൺക്രീറ്റിംഗ്	കടയ്ക്കാവൂർ റോഡ്	കടയ്ക്കാവൂർ റോഡ്	Village road	0.105	2.800	0.100	0.105	0.000	0.000	0.000	0.000	113	0.000		125000			5						
22	83	123110050000000083	തെങ്ങറ എച്ച്.എസ്. റോഡ് കോൺക്രീറ്റിംഗ്	കടയ്ക്കാവൂർ റോഡ്	കടയ്ക്കാവൂർ റോഡ്	Village road	0.035	2.900	0.050	0.035	0.000	0.000	0.000	0.000	113	0.000		87000			2						
24	84	123110050000000084	മൂലക്കട റോഡ് കോൺക്രീറ്റിംഗ്	കടയ്ക്കാവൂർ റോഡ്	കടയ്ക്കാവൂർ റോഡ്	Village road	0.062	2.900	0.100	0.062	0.000	0.000	0.000	0.000	113	0.000		150000			9						

Local Body Name : Vettoor Grama Panchayat

Form :

Sub Form :

Serial No	Book Page No	FormRefID	Road Name	Starting Point	Ending Point	Road Type (ODR/VR)	Road Description			Surface Type					Construction Year	Protection Wall Length	Drainage Channel Length	Cost of construction from 1995	Last Maintenance Details	Remarks	Ward No	Panchayat No	WaterShed ID	Aq.Date and Book Value	Addition Date And Cost	Deduction Date And Cost	Depreciation(%)
							Length (Km)	Width (M)	Carriage Way Width (m)	Cement Concrete	Tar	Metal	Gravel	Katcha Road													
1			2	3	4	5	6	7	8	9	10	11	12	13	14	15	16	17	18	19	20	21	22	23	24	25	26
2585		123110050000000085	കോട്ടുവിള വെണിക്കോട് റോഡ് കോൺക്രീറ്റിംഗ്	വിളഞ്ചേരി റോഡ്	വെണിക്കോട്	Village road	0.061	2.400	0.100	0.061	0.000	0.000	0.000	0.000	113	0.000		122838			8						
186		123110050000000086	പാങ്ങാൽ റോഡ് റീട്രാറിംഗ്	കടയ്ക്കാവൂർ റോഡ്	കടയ്ക്കാവൂർ റോഡ്	Village road	0.345	3.000	0.100	0.000	0.345	0.000	0.000	0.000	114	0.000		460000			4						
287		123110050000000087	ഹരാജി ഇസ്തമയിൽ റോഡ് റീട്രാറിംഗ്	കടയ്ക്കാവൂർ റോഡ്	കടയ്ക്കാവൂർ റോഡ്	Village road	0.280	3.000	0.100	0.000	0.280	0.000	0.000	0.000	114	0.000		310000			5						

Local Body Name : Vettoor Grama Panchayat

Form :

Sub Form :

Serial No	Book Page No	FormRefID	Road Name	Starting Point	Ending Point	Road Type (ODR/VR)	Road Description			Surface Type					Construction Year	Protection Wall Length	Drainage Channel Length	Cost of construction from 1995	Last Maintenance Details	Remarks	Ward No	Panchayat No	WaterShed ID	Aq.Date and Book Value	Addition Date And Cost	Deduction Date And Cost	Depreciation(%)
							Length (Km)	Width (M)	Carriage Way Width (m)	Cement Concrete	Tar	Metal	Gravel	Katcha Road													
1			2	3	4	5	6	7	8	9	10	11	12	13	14	15	16	17	18	19	20	21	22	23	24	25	26
388		123110050000000088	കളിയിലിൽ റോഡ് റീടാറിംഗ്	പുത്തൻ ചന്ത റോഡ്	കളിയിലിൽ റോഡ്	Village road	0.510	3.000	0.200	0.000	0.510	0.000	0.000	0.000	114	0.000		570000			3						
489		123110050000000089	ചിനക്കരവിള റോഡ് കോൺക്രീറ്റിംഗ്	കടയ്ക്കാവൂർ റോഡ്	കടയ്ക്കാവൂർ റോഡ്	Village road	0.045	2.800	0.100	0.045	0.000	0.000	0.000	0.000	114	0.000		130000			12						
590		123110050000000090	പൊട്ടൻകുഴി ഉപ്പുവീട് റോഡ് കോൺക്രീറ്റിംഗ്	കടയ്ക്കാവൂർ റോഡ്	കടയ്ക്കാവൂർ റോഡ്	Village road	0.115	2.800	0.100	0.115	0.000	0.000	0.000	0.000	114	0.000		300000			10						

Local Body Name : Vettoor Grama Panchayat

Form :

Sub Form :

Serial No	Book Page No	FormRefID	Road Name	Starting Point	Ending Point	Road Type (ODR/VR)	Road Description			Surface Type					Construction Year	Protection Wall Length	Drainage Channel Length	Cost of construction from 1995	Last Maintenance Details	Remarks	Ward No	Panchayat No	WaterShed ID	Aq.Date and Book Value	Addition Date And Cost	Deduction Date And Cost	Depreciation(%)
							Length (Km)	Width (M)	Carriage Way Width (m)	Cement Concrete	Tar	Metal	Gravel	Katcha Road													
1			2	3	4	5	6	7	8	9	10	11	12	13	14	15	16	17	18	19	20	21	22	23	24	25	26
691		123110050000000091	അയ്യപ്പിള്ളി റോഡ് റീചാറിംഗ്	കടയ്ക്കാവൂർ റോഡ്	കടയ്ക്കാവൂർ റോഡ്	Village road	0.003	2.100	0.150	0.000	0.003	0.000	0.000	0.000	114	0.000		430000									
792		123110050000000092	ചരുവിള റോഡ് റീചാറിംഗ്	കടയ്ക്കാവൂർ റോഡ്	കടയ്ക്കാവൂർ റോഡ്	Village road	0.210	3.000	0.100	0.000	0.210	0.000	0.000	0.000	114	0.000		300000									
893		123110050000000093	ചരുവിള റോഡ് ഫസ്റ്റ് ടെറ്റലിംഗ്	കടയ്ക്കാവൂർ റോഡ്	കടയ്ക്കാവൂർ റോഡ്	Village road	0.323	3.000	0.200	0.000	0.000	0.323	0.000	0.000	114	0.000		200000									

Local Body Name : Vettoor Grama Panchayat

Form :

Sub Form :

Serial No	Book Page No	FormRefID	Road Name	Starting Point	Ending Point	Road Type (ODR/VR)	Road Description			Surface Type					Construction Year	Protection Wall Length	Drainage Channel Length	Cost of construction from 1995	Last Maintenance Details	Remarks	Ward No	Panchayat No	WaterShed ID	Aq.Date and Book Value	Addition Date And Cost	Deduction Date And Cost	Depreciation(%)
							Length (Km)	Width (M)	Carriage Way Width (m)	Cement Concrete	Tar	Metal	Gravel	Katcha Road													
1							6	7	8	9	10	11	12	13	14	15	16	17	18	19	20	21	22	23	24	25	26
894		123110050000000094	ചരൂവിളരോഡ് ഫസ്റ്റ് മെറ്റലിംഗ്	കടയ്ക്കാവൂർ റോഡ്	കടയ്ക്കാവൂർ റോഡ്	Village road	0.323	3.000	0.500	0.000	0.000	0.323	0.000	0.000	114	0.000		200000									
95		123110050000000095	തൊട്ടിൽ റോഡ് കോൺക്രീറ്റിംഗ്	കടയ്ക്കാവൂർ റോഡ്	കടയ്ക്കാവൂർ റോഡ്	Village road	0.068	2.280	0.300	0.068	0.000	0.000	0.000	0.000	113	0.000		184000									
10596		123110050000000096	വരമ്പശേരി റോഡ്	പണയികടവ്	വെമ്പിതോട്	Village road	0.035	3.200	2.200	0.035	0.000	0.000	0.000	0.000	0	0.000		65336			10	Vettoor					

[Signature Box]

Local Body Name : Vettoor Grama Panchayat

Form :

Sub Form :

Serial No	Book Page No	FormRefID	Road Name	Starting Point	Ending Point	Road Type (ODR/VR)	Road Description			Surface Type					Construction Year	Protection Wall Length	Drainage Channel Length	Cost of construction from 1995	Last Maintenance Details	Remarks	Ward No	Panchayat No	WaterShed ID	Aq.Date and Book Value	Addition Date And Cost	Deduction Date And Cost	Depreciation(%)
							Length (Km)	Width (M)	Carriage Way Width (m)	Cement Concrete	Tar	Metal	Gravel	Katcha Road													
1			2	3	4	5	6	7	8	9	10	11	12	13	14	15	16	17	18	19	20	21	22	23	24	25	26
097		123110050000000097	വടക്കേപ്പള്ളി റോഡ്	വടക്കേപ്പള്ളി			0.033	3.000	3.000	0.033	0.000	0.000	0.000	0.000	115	0.000		71117				0.					
098		123110050000000098	എ.എം.റ്റി.റ്റി. ഐ-അഴുക്കൻവിള റോഡ്	എ.എം.റ്റി.റ്റി. ഐ			0.176	3.300	3.000	0.176	0.000	0.000	0.000	0.000	115	0.000		222963				Vettoor					
099		123110050000000099	വലിയപള്ളി - മരയ്ക്കാൻ വിളാകം	മരയ്ക്കാൻ വിളാകം			0.091	2.900	2.900	0.091	0.000	0.000	0.000	0.000	115	0.000		281095				Vettoor					

Local Body Name : Vettoor Grama Panchayat

Form :

Sub Form :

Serial No	Book Page No	FormRefID	Road Name	Starting Point	Ending Point	Road Type (ODR/VR)	Road Description			Surface Type				Construction Year	Protection Wall Length	Drainage Channel Length	Cost of construction from 1995	Last Maintenance Details	Remarks	Ward No	Panchayat No	WaterShed ID	Aq.Date and Book Value	Addition Date And Cost	Deduction Date And Cost	Depreciation(%)	
							Length (Km)	Width (M)	Carriage Way Width (m)	Cement Concrete	Tar	Metal	Gravel														Katcha Road
1			2	3	4	5	6	7	8	9	10	11	12	13	14	15	16	17	18	19	20	21	22	23	24	25	26
0100		123110050000000100	ഗുരുനഗർ റോഡ്	ഗുരുനഗർ			0.132	2.900	2.900	0.132	0.000	0.000	0.000	0.000	115	0.000		337399									
0101		123110050000000101	എസ്.എൻ. നഗർ റോഡ്	എസ്. എൻ നഗർ		Village road	0.120	2.900	2.900	0.120	0.000	0.000	0.000	0.000	115	0.000		427000			10	Vettoor					
0102		123110050000000102	മംത്തി റോഡ്	പ്ലാവഴി കോ	മംത്തി		0.114	2.750	2.750	0.114	0.000	0.000	0.000	0.000	115	0.000		154467			10	Vettoor					

Local Body Name : Vettoor Grama Panchayat

Form :

Sub Form :

Serial No	Book Page No	FormRefID	Road Name	Starting Point	Ending Point	Road Type (ODR/VR)	Road Description			Surface Type					Construction Year	Protection Wall Length	Drainage Channel Length	Cost of construction from 1995	Last Maintenance Details	Remarks	Ward No	Panchayat No	WaterShed ID	Aq.Date and Book Value	Addition Date And Cost	Deduction Date And Cost	Depreciation(%)
							Length (Km)	Width (M)	Carriage Way Width (m)	Cement Concrete	Tar	Metal	Gravel	Katcha Road													
1			2	3	4	5	6	7	8	9	10	11	12	13	14	15	16	17	18	19	20	21	22	23	24	25	26
0103		12311005000000103	റോഷൻഷോപ്പ്-വലയൻ്റെ കുഴി റോഡ്	റോഷൻഷോപ്പ്	വലയൻ്റെ കുഴി	Village road	0.036	2.900	2.900	0.036	0.000	0.000	0.000	0.000	115	0.000		77666			11	Vettoor					
0104		12311005000000104	കൃഷ്ണവിലാസം-നേതാജി റോഡ്	നേതാജി	കൃഷ്ണവിലാസം		0.090	1.650	1.650	0.090	0.000	0.000	0.000	0.000	115	0.000		116144			6	Vettoor					
0105		12311005000000105	തലവെട്ടിവിള റോഡ്	വെട്ടൂർ വില്ലേജ് ഓഫീസ്	ആനന്ദ ഓഡിറ്റോറിയം	Village road	0.133	2.500	2.500	0.133	0.000	0.000	0.000	0.000	115	0.000		0			3	Vettoor					

Local Body Name : Vettoor Grama Panchayat

Form :

Sub Form :

Serial No	Book Page No	FormRefID	Road Name	Starting Point	Ending Point	Road Type (ODR/VR)	Road Description			Surface Type					Construction Year	Protection Wall Length	Drainage Channel Length	Cost of construction from 1995	Last Maintenance Details	Remarks	Ward No	Panchayat No	WaterShed ID	Aq.Date and Book Value	Addition Date And Cost	Deduction Date And Cost	Depreciation(%)
							Length (Km)	Width (M)	Carriage Way Width (m)	Cement Concrete	Tar	Metal	Gravel	Katcha Road													
1		2	3	4	5	6	7	8	9	10	11	12	13	14	15	16	17	18	19	20	21	22	23	24	25	26	
0106		12311005000000106	കുറുപ്പുറം റോഡ്	എരുക്കുവിള ജംഗ്ഷൻ	വടക്കേപ്പള്ളി	Village road	0.017	3.000	3.000	0.000	0.017	0.000	0.000	0.000	115	0.000		49247			1						
0107		12311005000000107	രാത്തിക്കുടി അംഗനവാടി റോഡ്	രാത്തിക്കുടി ജംഗ്ഷൻ	രാത്തിക്കുടി അംഗനവാടി	Village road	0.025	2.900	2.900	0.025	0.000	0.000	0.000	0.000	115	0.000		59640			13						
0108		12311005000000108	വണ്ണാൻ വിളാകം റോഡ്	വണ്ണാൻ വിളാകം			0.100	2.900	2.900	0.100	0.000	0.000	0.000	0.000	0	0.000		37733									

Local Body Name : Vettoor Grama Panchayat

Form :

Sub Form :

Serial No	Book Page No	FormRefID	Road Name	Starting Point	Ending Point	Road Type (ODR/VR)	Road Description			Surface Type				Construction Year	Protection Wall Length	Drainage Channel Length	Cost of construction from 1995	Last Maintenance Details	Remarks	Ward No	Panchayat No	WaterShed ID	Ac.Date and Book Value	Addition Date And Cost	Deduction Date And Cost	Depreciation(%)	
							Length (Km)	Width (M)	Carriage Way Width (m)	Cement Concrete	Tar	Metal	Gravel														Katcha Road
1			2	3	4	5	6	7	8	9	10	11	12	13	14	15	16	17	18	19	20	21	22	23	24	25	26
0109		12311005000000109	തെങ്ങറ ഹോളോബ്രിക്സ് റോഡ്	തെങ്ങറ		Village road	0.305	3.000	3.000	0.000	0.305	0.000	0.000	0.000	115	0.000		288059			2	Vettoor					
0110		12311005000000110	ചരുവിള റോഡ്	ചരുവിള		Village road	0.136	3.000	3.000	0.000	0.136	0.000	0.000	0.000	115	0.000		203391			13	Vettoor					
0111		12311005000000111	ഹാജി ഇസ്മതിലബ്ബ റോഡ്	അയന്തി	വൈദ്യശാല	Village road	0.242	3.000	3.000	0.000	0.242	0.000	0.000	0.000	0	0.000		23562			6	Vettoor					

[Signature Box]

Local Body Name : Vettoor Grama Panchayat

Form :

Sub Form :

Serial No	Book Page No	FormRefID	Road Name	Starting Point	Ending Point	Road Type (ODR/VR)	Road Description			Surface Type					Construction Year	Protection Wall Length	Drainage Channel Length	Cost of construction from 1995	Last Maintenance Details	Remarks	Ward No	Panchayat No	WaterShed ID	Aq.Date and Book Value	Addition Date And Cost	Deduction Date And Cost	Depreciation(%)
							Length (Km)	Width (M)	Carriage Way Width (m)	Cement Concrete	Tar	Metal	Gravel	Katcha Road													
1			2	3	4	5	6	7	8	9	10	11	12	13	14	15	16	17	18	19	20	21	22	23	24	25	26
0112		12311005000000112	സി.എസ്.ബി-അയണിക്കൂഴി റോഡ്	സി.എസ്.ബി	അയണിക്കൂഴി	Village road	0.047	3.200	3.200	0.047	0.000	0.000	0.000	0.000	116	0.000		0			9	Vettoor					
0113		12311005000000113	വാവറ റോഡ്	ആശൻ റോഡ്	വാവറ	Village road	0.178	3.000	3.000	0.000	0.178	0.000	0.000	0.000	116	0.000		0			5	Vettoor					
0114		12311005000000114	അമ്മൻനട-വൈദ്യശാല ഇടവഴി	അമ്മൻനട	വൈദ്യശാല	Village road	0.122	1.600	1.600	0.122	0.000	0.000	0.000	0.000	116	0.000		129495			6	Vettoor					

Local Body Name : Vettoor Grama Panchayat

Form :

Sub Form :

Serial No	Book Page No	FormRefID	Road Name	Starting Point	Ending Point	Road Type (ODR/VR)	Road Description			Surface Type					Construction Year	Protection Wall Length	Drainage Channel Length	Cost of construction from 1995	Last Maintenance Details	Remarks	Ward No	Panchayat No	WaterShed ID	Aq.Date and Book Value	Addition Date And Cost	Deduction Date And Cost	Depreciation(%)
							Length (Km)	Width (M)	Carriage Way Width (m)	Cement Concrete	Tar	Metal	Gravel	Katcha Road													
1		2	3	4	5	6	7	8	9	10	11	12	13	14	15	16	17	18	19	20	21	22	23	24	25	26	
0115		123110050000000115	പുത്തൻചത്ത-മാടൻനട റോഡ്	പുത്തൻചത്ത	മാടൻനട	Village road	0.250	3.000	3.000	0.000	0.250	0.000	0.000	0.000	0	0.000		29735			4	Vettoor					
0116		123110050000000116	വെനിക്കോട്-കോട്ടുവിള റോഡ്	വെനിക്കോട്	കോട്ടുവിള	Village road	0.080	2.900	2.900	0.080	0.000	0.000	0.000	0.000	116	0.000		205687			10	Vettoor					
0117		123110050000000117	ചേരൻവിളാകം ഇടവഴി	ചേരൻവിളാകം	കണ്ണൻവിളാകം	Village road	0.044	2.900	2.900	0.044	0.000	0.000	0.000	0.000	116	0.000		129981			13	Vettoor					

Local Body Name : Vettoor Grama Panchayat

Form :

Sub Form :

Serial No	Book Page No	FormRefID	Road Name	Starting Point	Ending Point	Road Type (ODR/VR)	Road Description			Surface Type					Construction Year	Protection Wall Length	Drainage Channel Length	Cost of construction from 1995	Last Maintenance Details	Remarks	Ward No	Panchayat No	WaterShed ID	Aq.Date and Book Value	Addition Date And Cost	Deduction Date And Cost	Depreciation(%)
							Length (Km)	Width (M)	Carriage Way Width (m)	Cement Concrete	Tar	Metal	Gravel	Katcha Road													
1			2	3	4	5	6	7	8	9	10	11	12	13	14	15	16	17	18	19	20	21	22	23	24	25	26
0118		12311005000000118	എസ്.എൻ ട്രെയിനിംഗ് - വരത്താഴ റോഡ്	എസ്. എൻ ട്രെയിനിംഗ്	വരത്താഴ	Village road	0.070	2.200	2.200	0.070	0.000	0.000	0.000	0.000	116	0.000		133664			11	Vettoor					
0119		12311005000000119	നിള തു വിള റോഡ്	വിള ബ്ലാഗ്	മുഖ്	Village road	0.500	3.000	3.000	0.000	0.000	0.000	0.000	0.500	0	0.000		0			9						
0120		12311005000000120	കെട്ടി ത്തി ഇട വഴി				0.550	2.500	2.500	0.000	0.000	0.000	0.000	0.550	0	0.000		0			9						

Local Body Name : Vettoor Grama Panchayat

Form :

Sub Form :

Serial No	Book Page No	FormRefID	Road Name	Starting Point	Ending Point	Road Type (ODR/VR)	Road Description			Surface Type					Construction Year	Protection Wall Length	Drainage Channel Length	Cost of construction from 1995	Last Maintenance Details	Remarks	Ward No	Panchayat No	WaterShed ID	Aq.Date and Book Value	Addition Date And Cost	Deduction Date And Cost	Depreciation(%)
							Length (Km)	Width (M)	Carriage Way Width (m)	Cement Concrete	Tar	Metal	Gravel	Katcha Road													
1			2	3	4	5	6	7	8	9	10	11	12	13	14	15	16	17	18	19	20	21	22	23	24	25	26
0121		123110050000000121	കൈവട്ടു ശാല തുട വഴി			Village road	0.350	2.000	2.000	0.000	0.000	0.000	0.000	0.350	0	0.000		0			9						
0122		123110050000000122	പേരാമിയോ തുട വഴി				0.350	3.000	3.000	0.000	0.000	0.000	0.000	0.350	0	0.000		0			9						
0123		123110050000000123	സി. എസ്. ബി - അയണി കൂഴി റോഡ്	സി. എസ്. ബി	അയണി കൂഴി	Village road	0.265	2.500	2.500	0.000	0.000	0.000	0.000	0.265	0	0.000		0									

Local Body Name : Vettoor Grama Panchayat

Form :

Sub Form :

Serial No	Book Page No	FormRefID	Road Name	Starting Point	Ending Point	Road Type (ODR/VR)	Road Description			Surface Type					Construction Year	Protection Wall Length	Drainage Channel Length	Cost of construction from 1995	Last Maintenance Details	Remarks	Ward No	Panchayat No	WaterShed ID	Aq.Date and Book Value	Addition Date And Cost	Deduction Date And Cost	Depreciation(%)
							Length (Km)	Width (M)	Carriage Way Width (m)	Cement Concrete	Tar	Metal	Gravel	Katcha Road													
1			2	3	4	5	6	7	8	9	10	11	12	13	14	15	16	17	18	19	20	21	22	23	24	25	26
0	124	123110050000000124	കുഞ്ഞുക്കൻ കല്ലി - പാറമുക്ക് റോഡ്	കുഞ്ഞുക്കൻകല്ലി	പാറമുക്ക്		0.350	3.200	3.200	0.000	0.000	0.000	0.000	0.350	0	0.000		0									
0	125	123110050000000125	പാങ്ങാടി - മുലക്കട റോഡ്	പാങ്ങാടി	മുലക്കട		0.340	3.000	3.000	0.000	0.000	0.000	0.000	0.340	0	0.000		0			14						
0	126	123110050000000126	തണ്ണി വിള - കൊച്ചു വിള	തണ്ണി വിള	കൊച്ചു വിള		0.150	2.500	2.500	0.000	0.000	0.000	0.000	0.150	0	0.000		0			12						

Local Body Name : Vettoor Grama Panchayat

Form :

Sub Form :

Serial No	Book Page No	FormRefID	Road Name	Starting Point	Ending Point	Road Type (ODR/VR)	Road Description			Surface Type					Construction Year	Protection Wall Length	Drainage Channel Length	Cost of construction from 1995	Last Maintenance Details	Remarks	Ward No	Panchayat No	WaterShed ID	Aq.Date and Book Value	Addition Date And Cost	Deduction Date And Cost	Depreciation(%)
							Length (Km)	Width (M)	Carriage Way Width (m)	Cement Concrete	Tar	Metal	Gravel	Katcha Road													
1			2	3	4	5	6	7	8	9	10	11	12	13	14	15	16	17	18	19	20	21	22	23	24	25	26
0	127	123110050000000127	വണ്ണാൻവിളാകം - മേലേലവിള തുട വഴി	വണ്ണാൻവിളാകം	മേലേലവിള		0.190	2.500	2.500	0.000	0.000	0.000	0.000	0.190	0	0.000		0			12						
0	128	123110050000000128	വടക്കൻവിളാകം - തൊടിയിൽപ്പാത	വടക്കൻവിളാകം	തൊടിയിൽ		0.350	3.000	3.000	0.000	0.000	0.000	0.000	0.350	0	0.000		0			12						
0	129	123110050000000129	വണ്ണാൻവിളാകം - തൊടിയിൽപ്പാത	വണ്ണാൻവിളാകം	തൊടിയിൽ		0.450	2.500	2.500	0.000	0.000	0.000	0.000	0.450	0	0.000		0			12						

Local Body Name : Vettoor Grama Panchayat

Form :

Sub Form :

Serial No	Book Page No	FormRefID	Road Name	Starting Point	Ending Point	Road Type (ODR/VR)	Road Description			Surface Type					Construction Year	Protection Wall Length	Drainage Channel Length	Cost of construction from 1995	Last Maintenance Details	Remarks	Ward No	Panchayat No	WaterShed ID	Aq.Date and Book Value	Addition Date And Cost	Deduction Date And Cost	Depreciation(%)
							Length (Km)	Width (M)	Carriage Way Width (m)	Cement Concrete	Tar	Metal	Gravel	Katcha Road													
1			2	3	4	5	6	7	8	9	10	11	12	13	14	15	16	17	18	19	20	21	22	23	24	25	26
0130		123110050000000130	തെറ്റി കെ ഴി കം - തു ത്തി നട പ്ലാത	തെറ്റി കെ ഴി കം	തു ത്തി		0.150	2.000	2.000	0.000	0.000	0.000	0.000	0.150	0	0.000		0			12						
0131		123110050000000131	ചാമി വി ള - തു ത്തി ഇട വഴി	ചാമി വി ഴ	തു ത്തി		0.340	2.200	2.200	0.000	0.000	0.000	0.000	0.340	0	0.000		0			12						
0132		123110050000000132	കെ കെ ഴികം - മുതു കു വി ജാകം ഇട വഴി	കെ കെ ഴി കം	മുതു കു വി ജാകം		0.280	3.000	3.000	0.000	0.000	0.000	0.000	0.280	0	0.000		0			12						

Local Body Name : Vettoor Grama Panchayat

Form :

Sub Form :

Serial No	Book Page No	FormRefID	Road Name	Starting Point	Ending Point	Road Type (ODR/VR)	Road Description			Surface Type					Construction Year	Protection Wall Length	Drainage Channel Length	Cost of construction from 1995	Last Maintenance Details	Remarks	Ward No	Panchayat No	WaterShed ID	Aq.Date and Book Value	Addition Date And Cost	Deduction Date And Cost	Depreciation(%)
							Length (Km)	Width (M)	Carriage Way Width (m)	Cement Concrete	Tar	Metal	Gravel	Katcha Road													
1			2	3	4	5	6	7	8	9	10	11	12	13	14	15	16	17	18	19	20	21	22	23	24	25	26
0133		12311005000000133	സുരൂർ മൻസി - കട തി വീട് ഇട വഴി	സുരൂർ മൻസി	കട തി വീട്		0.250	2.100	2.100	0.000	0.000	0.000	0.250	0.000	0	0.000		0			12						
0134		12311005000000134	സി. വി. ബ്രദേഴ്സ് - അയ നിക്കു ണി - സി. എസ്.ബി റോഡ്	സി. വി. ബ്രദേഴ്സ്	അയ നിക്കു ണി - സി. എസ്.ബി റോഡ്		0.230	2.100	2.100	0.000	0.000	0.000	0.000	0.230	0	0.000		0			12						
0135		12311005000000135	തെക്ക തി വീടു തി - നട പ്ലാത		Village road		0.240	2.300	2.300	0.000	0.000	0.000	0.000	0.240	0	0.000		0			12						

Local Body Name : Vettoor Grama Panchayat

Form :

Sub Form :

Serial No	Book Page No	FormRefID	Road Name	Starting Point	Ending Point	Road Type (ODR/VR)	Road Description			Surface Type					Construction Year	Protection Wall Length	Drainage Channel Length	Cost of construction from 1995	Last Maintenance Details	Remarks	Ward No	Panchayat No	WaterShed ID	Aq.Date and Book Value	Addition Date And Cost	Deduction Date And Cost	Depreciation(%)
							Length (Km)	Width (M)	Carriage Way Width (m)	Cement Concrete	Tar	Metal	Gravel	Katcha Road													
1			2	3	4	5	6	7	8	9	10	11	12	13	14	15	16	17	18	19	20	21	22	23	24	25	26
0136		123110050000000136	പള്ളി വിളംകര - കോക്ക കുഴി പാത	പള്ളി വിളംകര	കോക്ക കുഴി		0.290	3.000	3.000	0.000	0.000	0.000	0.290	0.000	0	0.000		0			12						
0137		123110050000000137	ചാമി വിളംകര - വെള്ള വിളംകര പാത	ചാമി വിളംകര	വെള്ള വിളംകര		0.380	2.000	2.000	0.000	0.000	0.000	0.000	0.380	0	0.000		0			12						
0138		123110050000000138	കുഴി വിളംകര - അക്കര വിളംകര റോഡ്	കുഴി വിളംകര	അക്കര വിളംകര	Village road	0.250	3.000	3.000	0.000	0.000	0.250	0.000	0.000	0	0.000		0			2						

Local Body Name : Vettoor Grama Panchayat

Form :

Sub Form :

Serial No	Book Page No	FormRefID	Road Name	Starting Point	Ending Point	Road Type (ODR/VR)	Road Description			Surface Type					Construction Year	Protection Wall Length	Drainage Channel Length	Cost of construction from 1995	Last Maintenance Details	Remarks	Ward No	Panchayat No	WaterShed ID	Aq.Date and Book Value	Addition Date And Cost	Deduction Date And Cost	Depreciation(%)
							Length (Km)	Width (M)	Carriage Way Width (m)	Cement Concrete	Tar	Metal	Gravel	Katcha Road													
1			2	3	4	5	6	7	8	9	10	11	12	13	14	15	16	17	18	19	20	21	22	23	24	25	26
0139		123110050000000139	വെട്ടൂർ അമ്പലമുക്ക് റോഡ്				0.360	2.300	2.300	0.000	0.000	0.360	0.000	0.000	0	0.000		0			2						
0140		123110050000000140	ഫ്രീസ് ലൈൻ റോഡ്				0.320	2.000	2.000	0.000	0.000	0.320	0.000	0.000	0	0.000		0			2						
0141		123110050000000141	ആശാരി വിളാകം - മുലക്കട റോഡ്	ആശാരി വിളാകം	മുലക്കട		0.350	2.100	2.100	0.000	0.000	0.000	0.000	0.350	0	0.000		0			2						

Local Body Name : Vettoor Grama Panchayat

Form :

Sub Form :

Serial No	Book Page No	FormRefID	Road Name	Starting Point	Ending Point	Road Type (ODR/VR)	Road Description			Surface Type					Construction Year	Protection Wall Length	Drainage Channel Length	Cost of construction from 1995	Last Maintenance Details	Remarks	Ward No	Panchayat No	WaterShed ID	Aq.Date and Book Value	Addition Date And Cost	Deduction Date And Cost	Depreciation(%)
							Length (Km)	Width (M)	Carriage Way Width (m)	Cement Concrete	Tar	Metal	Gravel	Katcha Road													
1			2	3	4	5	6	7	8	9	10	11	12	13	14	15	16	17	18	19	20	21	22	23	24	25	26
0142		12311005000000142	മാരി യത്ത് റോഡ്				0.360	2.100	2.100	0.000	0.000	0.360	0.000	0.000	0	0.000		0			2						
0143		12311005000000143	ബഷീർ ഹസ്സൻ റോഡ്				0.260	2.100	2.100	0.000	0.000	0.000	0.260	0.000	0	0.000		0			2						
0144		12311005000000144	മൂല ട്രസ്റ്റ് പ്ലാത				0.320	2.000	2.000	0.000	0.000	0.000	0.000	0.320	0	0.000		0			2						

Local Body Name : Vettoor Grama Panchayat

Form :

Sub Form :

Serial No	Book Page No	FormRefID	Road Name	Starting Point	Ending Point	Road Type (ODR/VR)	Road Description			Surface Type					Construction Year	Protection Wall Length	Drainage Channel Length	Cost of construction from 1995	Last Maintenance Details	Remarks	Ward No	Panchayat No	WaterShed ID	Aq.Date and Book Value	Addition Date And Cost	Deduction Date And Cost	Depreciation(%)
							Length (Km)	Width (M)	Carriage Way Width (m)	Cement Concrete	Tar	Metal	Gravel	Katcha Road													
1			2	3	4	5	6	7	8	9	10	11	12	13	14	15	16	17	18	19	20	21	22	23	24	25	26
0145		12311005000000145	അമ്മ തി വിള				0.230	2.100	2.100	0.000	0.000	0.000	0.230	0.000	0	0.000		0			2						
0146		12311005000000146	വെട്ടൂർ എസ് എസ് - തെങ്ങര നട പാത	വെട്ടൂർ എസ് എസ്	തെങ്ങര		0.340	2.000	2.000	0.000	0.000	0.000	0.000	0.340	0	0.000		0			2						
0147		12311005000000147	അച്ചി കെ വിള റോഡ്				0.350	3.000	3.000	0.000	0.000	0.350	0.000	0.000	0	0.000		0			6						

Local Body Name : Vettoor Grama Panchayat

Form :

Sub Form :

Serial No	Book Page No	FormRefID	Road Name	Starting Point	Ending Point	Road Type (ODR/VR)	Road Description			Surface Type					Construction Year	Protection Wall Length	Drainage Channel Length	Cost of construction from 1995	Last Maintenance Details	Remarks	Ward No	Panchayat No	WaterShed ID	Aq.Date and Book Value	Addition Date And Cost	Deduction Date And Cost	Depreciation(%)
							Length (Km)	Width (M)	Carriage Way Width (m)	Cement Concrete	Tar	Metal	Gravel	Katcha Road													
1			2	3	4	5	6	7	8	9	10	11	12	13	14	15	16	17	18	19	20	21	22	23	24	25	26
0148		123110050000000148	ഹാജി ഇസ്‌മതി റോഡ്				0.240	2.000	2.000	0.000	0.240	0.000	0.000	0.000	0	0.000		0			2						
0149		123110050000000149	നേതാജി-എം.ഇ.എസ് മൻസി നടപ്പാത	നേതാജി 1	എം.ഇ.എസ് മൻസി		0.255	2.100	2.100	0.000	0.000	0.000	0.000	0.255	0	0.000		0			6						
0150		123110050000000150	നേതാജി-ജാനോ മോഡ്സ് കൂ മൻസി	നേതാജി 1	ജാനോ മോഡ്സ് കൂ		0.180	2.200	2.200	0.000	0.000	0.000	0.000	0.180	0	0.000		0			7						

Local Body Name : Vettoor Grama Panchayat

Form :

Sub Form :

Serial No	Book Page No	FormRefID	Road Name	Starting Point	Ending Point	Road Type (ODR/VR)	Road Description			Surface Type					Construction Year	Protection Wall Length	Drainage Channel Length	Cost of construction from 1995	Last Maintenance Details	Remarks	Ward No	Panchayat No	WaterShed ID	Aq.Date and Book Value	Addition Date And Cost	Deduction Date And Cost	Depreciation(%)
							Length (Km)	Width (M)	Carriage Way Width (m)	Cement Concrete	Tar	Metal	Gravel	Katcha Road													
1			2	3	4	5	6	7	8	9	10	11	12	13	14	15	16	17	18	19	20	21	22	23	24	25	26
0151		123110050000000151	ഗാന്ധിജി റോഡ്-വട്ടത്താമരപൊയ്ക നടവഴി	ഗാന്ധിജി റോഡ്	വട്ടത്താമരപൊയ്ക		0.125	1.200	1.200	0.000	0.000	0.000	0.000	0.125	0	0.000		0			6						
0152		123110050000000152	മുതലഴികം റോഡ്				0.225	2.000	2.000	0.000	0.000	0.225	0.000	0.000	0	0.000		0			10						
0153		123110050000000153	കുറ്റൂർ ഓഫ് ഏഞ്ചിസ് റോഡ്				0.210	2.000	2.000	0.000	0.000	0.000	0.210	0.000	0	0.000		0			10						

Local Body Name : Vettoor Grama Panchayat

Form :

Sub Form :

Serial No	Book Page No	FormRefID	Road Name	Starting Point	Ending Point	Road Type (ODR/VR)	Road Description			Surface Type					Construction Year	Protection Wall Length	Drainage Channel Length	Cost of construction from 1995	Last Maintenance Details	Remarks	Ward No	Panchayat No	WaterShed ID	Aq.Date and Book Value	Addition Date And Cost	Deduction Date And Cost	Depreciation(%)
							Length (Km)	Width (M)	Carriage Way Width (m)	Cement Concrete	Tar	Metal	Gravel	Katcha Road													
1			2	3	4	5	6	7	8	9	10	11	12	13	14	15	16	17	18	19	20	21	22	23	24	25	26
0154		123110050000000154	കളിയിലിറ തടപ്പാത				0.210	2.000	2.000	0.000	0.000	0.000	0.000	0.210	0	0.000		0			10						
0155		123110050000000155	മംഗ്ലാവി തടപ്പാത				0.150	1.500	1.500	0.000	0.000	0.000	0.000	0.150	0	0.000		0			10						
0156		123110050000000156	പുത്തൻവിള തടപ്പാത				0.140	2.300	2.300	0.000	0.000	0.000	0.000	0.140	0	0.000		0			10						

Local Body Name : Vettoor Grama Panchayat

Form :

Sub Form :

Serial No	Book Page No	FormRefID	Road Name	Starting Point	Ending Point	Road Type (ODR/VR)	Road Description			Surface Type					Construction Year	Protection Wall Length	Drainage Channel Length	Cost of construction from 1995	Last Maintenance Details	Remarks	Ward No	Panchayat No	WaterShed ID	Aq.Date and Book Value	Addition Date And Cost	Deduction Date And Cost	Depreciation(%)
							Length (Km)	Width (M)	Carriage Way Width (m)	Cement Concrete	Tar	Metal	Gravel	Katcha Road													
1			2	3	4	5	6	7	8	9	10	11	12	13	14	15	16	17	18	19	20	21	22	23	24	25	26
0157		123110050000000157	വെട്ടൂർ അംഗൻവാടി നടപ്പാത				0.240	2.200	2.200	0.000	0.000	0.000	0.000	0.240	0	0.000		0			10						
0158		123110050000000158	ഒല്ലൂരി നടപ്പാത				0.200	2.000	2.000	0.000	0.000	0.000	0.000	0.200	0	0.000		0			10						
0159		123110050000000159	ചന്ദ്രവേനം റോഡ്			Village road	0.230	2.000	2.000	0.000	0.000	0.230	0.000	0.000	0	0.000		0			11						

Local Body Name : Vettoor Grama Panchayat

Form :

Sub Form :

Serial No	Book Page No	FormRefID	Road Name	Starting Point	Ending Point	Road Type (ODR/VR)	Road Description			Surface Type					Construction Year	Protection Wall Length	Drainage Channel Length	Cost of construction from 1995	Last Maintenance Details	Remarks	Ward No	Panchayat No	WaterShed ID	Aq.Date and Book Value	Addition Date And Cost	Deduction Date And Cost	Depreciation(%)
							Length (Km)	Width (M)	Carriage Way Width (m)	Cement Concrete	Tar	Metal	Gravel	Katcha Road													
1			2	3	4	5	6	7	8	9	10	11	12	13	14	15	16	17	18	19	20	21	22	23	24	25	26
0160		123110050000000160	പുഴിക്രോഡ്			Village road	0.200	2.000	2.000	0.000	0.000	0.000	0.000	0.200	0	0.000		0			11						
0161		123110050000000161	ഉദയാൻകുഴി-പൊട്ടൻകുഴി-വലയൻകുഴി റോഡ്	ഉദയാൻകുഴി	വലയൻകുഴി		0.150	2.000	2.000	0.000	0.000	0.000	0.000	0.150	0	0.000		0			11						
0162		123110050000000162	ഒറ്റിയിക്രോഡ്				0.240	2.000	2.000	0.000	0.000	0.000	0.240	0.000	0	0.000		0			11						

Local Body Name : Vettoor Grama Panchayat

Form :

Sub Form :

Serial No	Book Page No	FormRefID	Road Name	Starting Point	Ending Point	Road Type (ODR/VR)	Road Description			Surface Type					Construction Year	Protection Wall Length	Drainage Channel Length	Cost of construction from 1995	Last Maintenance Details	Remarks	Ward No	Panchayat No	WaterShed ID	Aq.Date and Book Value	Addition Date And Cost	Deduction Date And Cost	Depreciation(%)
							Length (Km)	Width (M)	Carriage Way Width (m)	Cement Concrete	Tar	Metal	Gravel	Katcha Road													
1			2	3	4	5	6	7	8	9	10	11	12	13	14	15	16	17	18	19	20	21	22	23	24	25	26
0163		123110050000000163	കിഴക്കുപാടം റോഡ്				0.230	2.000	2.000	0.000	0.000	0.000	0.230	0.000	0	0.000		0			11						
0164		123110050000000164	മുള്ളൂങ്ങി കോ റോഡ്			Village road	0.130	2.000	2.000	0.000	0.000	0.000	0.130	0.000	0	0.000		0			11						
0165		123110050000000165	കുഴിവിളാകം റോഡ്			Village road	0.145	2.000	2.000	0.000	0.000	0.000	0.145	0.000	0	0.000		0			11						

Local Body Name : Vettoor Grama Panchayat

Form :

Sub Form :

Serial No	Book Page No	FormRefID	Road Name	Starting Point	Ending Point	Road Type (ODR/VR)	Road Description			Surface Type					Construction Year	Protection Wall Length	Drainage Channel Length	Cost of construction from 1995	Last Maintenance Details	Remarks	Ward No	Panchayat No	WaterShed ID	Aq.Date and Book Value	Addition Date And Cost	Deduction Date And Cost	Depreciation(%)
							Length (Km)	Width (M)	Carriage Way Width (m)	Cement Concrete	Tar	Metal	Gravel	Katcha Road													
1			2	3	4	5	6	7	8	9	10	11	12	13	14	15	16	17	18	19	20	21	22	23	24	25	26
0166		123110050000000166	റഫമത് റോഡ്	അഴുകെൻവിള	രാത്തികു	Village road	0.820	4.500	4.500	0.000	0.000	0.000	0.000	0.820	0	0.000	110metre	0			13						
0167		123110050000000167	മന്ത്രിവിളാകം-വെന്തവിളാകം-ഇടറോഡ്	മന്ത്രിവിളാകം	വെന്തവിളാകം		0.230	2.000	2.000	0.000	0.000	0.000	0.230	0.000	0	0.000		0			13						
0168		123110050000000168	മന്ത്രിവിളാകം-അഴുകൻവിള - ഇടവഴി	മന്ത്രിവിളാകം	അഴുകൻവിള	Village road	0.230	2.000	2.000	0.000	0.000	0.000	0.230	0.000	0	0.000		0			13						

Local Body Name : Vettoor Grama Panchayat

Form :

Sub Form :

Serial No	Book Page No	FormRefID	Road Name	Starting Point	Ending Point	Road Type (ODR/VR)	Road Description			Surface Type					Construction Year	Protection Wall Length	Drainage Channel Length	Cost of construction from 1995	Last Maintenance Details	Remarks	Ward No	Panchayat No	WaterShed ID	Ac.Date and Book Value	Addition Date And Cost	Deduction Date And Cost	Depreciation(%)
							Length (Km)	Width (M)	Carriage Way Width (m)	Cement Concrete	Tar	Metal	Gravel	Katcha Road													
1			2	3	4	5	6	7	8	9	10	11	12	13	14	15	16	17	18	19	20	21	22	23	24	25	26
0169		12311005000000169	പന്തൻവിളാകം - ഇറങ്ങിയറോഡ്	പന്തൻവിളാകം	ഇറങ്ങിയറോഡ്	Village road	0.250	2.000	2.000	0.000	0.000	0.000	0.250	0.000	0	0.000		0			13						
0170		12311005000000170	പണയി-ചെങ്ങന്നിക്കര താടി ഇടവഴി	പണയി	ചെങ്ങന്നിക്കര താടി	Village road	0.230	2.000	2.000	0.000	0.000	0.000	0.230	0.000	0	0.000		0			13						
0171		12311005000000171	ചേരൻവിളാകം-വാഴവിളാകം റോഡ്	ചേരൻവിളാകം	വാഴവിളാകം	Village road	0.130	2.000	2.000	0.000	0.000	0.000	0.130	0.000	0	0.000		0			13						

Local Body Name : Vettoor Grama Panchayat

Form :

Sub Form :

Serial No	Book Page No	FormRefID	Road Name	Starting Point	Ending Point	Road Type (ODR/VR)	Road Description			Surface Type					Construction Year	Protection Wall Length	Drainage Channel Length	Cost of construction from 1995	Last Maintenance Details	Remarks	Ward No	Panchayat No	WaterShed ID	Aq.Date and Book Value	Addition Date And Cost	Deduction Date And Cost	Depreciation(%)
							Length (Km)	Width (M)	Carriage Way Width (m)	Cement Concrete	Tar	Metal	Gravel	Katcha Road													
1			2	3	4	5	6	7	8	9	10	11	12	13	14	15	16	17	18	19	20	21	22	23	24	25	26
0172		123110050000000172	വെളിവിളാകം-കിഴക്കേ ഭാഗം നടപ്പാത			Village road	0.125	2.000	2.000	0.000	0.000	0.000	0.125	0.000	0	0.000		0									
0173		123110050000000173	പേഴ്വിള-കെ.എം.കാസലി റോഡ്	പേഴ്വിള	മിറുമുക്ക്	Village road	0.330	3.500	3.500	0.000	0.000	0.000	0.000	0.330	0	0.000		0			13						
0174		123110050000000174	പുളിമുക്ക്-പട്ടൻവിള റോഡ്	പുളിമുക്ക്	പട്ടൻവിള	Village road	0.230	2.000	2.000	0.000	0.000	0.000	0.230	0.000	0	0.000		0			13						

Local Body Name : Vettoor Grama Panchayat

Form :

Sub Form :

Serial No	Book Page No	FormRefID	Road Name	Starting Point	Ending Point	Road Type (ODR/VR)	Road Description			Surface Type					Construction Year	Protection Wall Length	Drainage Channel Length	Cost of construction from 1995	Last Maintenance Details	Remarks	Ward No	Panchayat No	WaterShed ID	Aq.Date and Book Value	Addition Date And Cost	Deduction Date And Cost	Depreciation(%)
							Length (Km)	Width (M)	Carriage Way Width (m)	Cement Concrete	Tar	Metal	Gravel	Katcha Road													
1			2	3	4	5	6	7	8	9	10	11	12	13	14	15	16	17	18	19	20	21	22	23	24	25	26
0175		123110050000000175	കൈത്തോട്ടം ഇടവഴി				0.320	2.000	2.000	0.000	0.000	0.000	0.000	0.320	0	0.000		0			13						
0176		123110050000000176	പുത്തൻവിള -ആലുഴി നടപ്പാത			Village road	0.250	2.000	2.000	0.000	0.000	0.000	0.000	0.250	0	0.000		0			13						
0177		123110050000000177	പറകശാല-കുട്ടിക്കുവിള നടപ്പാത	പറകശാല	കുട്ടിക്കുവിള	Village road	0.240	2.000	2.000	0.000	0.000	0.000	0.240	0.000	0	0.000		0			13						

Local Body Name : Vettoor Grama Panchayat

Form :

Sub Form :

Serial No	Book Page No	FormRefID	Road Name	Starting Point	Ending Point	Road Type (ODR/VR)	Road Description			Surface Type					Construction Year	Protection Wall Length	Drainage Channel Length	Cost of construction from 1995	Last Maintenance Details	Remarks	Ward No	Panchayat No	WaterShed ID	Aq.Date and Book Value	Addition Date And Cost	Deduction Date And Cost	Depreciation(%)
							Length (Km)	Width (M)	Carriage Way Width (m)	Cement Concrete	Tar	Metal	Gravel	Katcha Road													
1			2	3	4	5	6	7	8	9	10	11	12	13	14	15	16	17	18	19	20	21	22	23	24	25	26
0178		12311005000000178	എരുക്കുവിള നടപ്പാത			Village road	0.260	2.000	2.000	0.000	0.000	0.000	0.000	0.260	0	0.000		0			13						
0179		12311005000000179	മുളുകുനുവിള നടപ്പാത			Village road	0.350	2.000	2.000	0.000	0.000	0.000	0.000	0.350	0	0.000		0			13						
0180		12311005000000180	മുളുകുനുവിള-കിഴക്കേഭാഗം തുടവഴി			Village road	0.150	2.000	2.000	0.000	0.000	0.000	0.000	0.150	0	0.000		0			13						

Local Body Name : Vettoor Grama Panchayat

Form :

Sub Form :

Serial No	Book Page No	FormRefID	Road Name	Starting Point	Ending Point	Road Type (ODR/VR)	Road Description			Surface Type					Construction Year	Protection Wall Length	Drainage Channel Length	Cost of construction from 1995	Last Maintenance Details	Remarks	Ward No	Panchayat No	WaterShed ID	Aq.Date and Book Value	Addition Date And Cost	Deduction Date And Cost	Depreciation(%)
							Length (Km)	Width (M)	Carriage Way Width (m)	Cement Concrete	Tar	Metal	Gravel	Katcha Road													
1			2	3	4	5	6	7	8	9	10	11	12	13	14	15	16	17	18	19	20	21	22	23	24	25	26
0181		123110050000000181	ഇറുഞ്ചയി പുളിവിളാകം ഇടവഴി	ഇറുഞ്ചയി	പുളിവിളാകം		0.124	2.000	2.000	0.000	0.000	0.000	0.000	0.124	0	0.000		0			13						
0182		123110050000000182	ചലുൻ വിളാകം			Village road	0.250	2.000	2.000	0.000	0.000	0.000	0.250	0.000	0	0.000		0			12						
0183		123110050000000183	ചാലക്കര-തൂരപ്പിൻമുകൾ റോഡ്				0.360	2.000	2.000	0.000	0.000	0.000	0.360	0.000	0	0.000		0			1						

Local Body Name : Vettoor Grama Panchayat

Form :

Sub Form :

Serial No	Book Page No	FormRefID	Road Name	Starting Point	Ending Point	Road Type (ODR/VR)	Road Description			Surface Type					Construction Year	Protection Wall Length	Drainage Channel Length	Cost of construction from 1995	Last Maintenance Details	Remarks	Ward No	Panchayat No	WaterShed ID	Aq.Date and Book Value	Addition Date And Cost	Deduction Date And Cost	Depreciation(%)
							Length (Km)	Width (M)	Carriage Way Width (m)	Cement Concrete	Tar	Metal	Gravel	Katcha Road													
1			2	3	4	5	6	7	8	9	10	11	12	13	14	15	16	17	18	19	20	21	22	23	24	25	26
0	184	123110050000000184	ഇടയിലവിള-ബ്രദേഴ്സ് റോഡ്	ചുമട്ടുതാങ്ങി	അക്കരവിള കുഴിവിള റോഡ്	Village road	0.275	3.500	3.500	0.000	0.000	0.000	0.000	0.275	2009	0.000		0			2						
5	AR/IVZM/01	123100100100000005	ടി ബി റോഡ്			Village road	0.450	4.300	2.800	0.000	0.450	0.000	0.000	0.000	0	0.068		0									
1	AR/IVZM/01	123100100200000001	കുന്താങ്ങി			Village road	0.325	3.450	0.000	0.325	0.000	0.000	0.000	0.000	0	130.000		50000									

Local Body Name : Vettoor Grama Panchayat

Asset register II						Form : Roads								Sub Form : Roads													
Serial No	Book Page Rec No	FormRefID	Road Name	Starting Point	Ending Point	Road Type (ODR/VR)	Road Description			Surface Type					Construction Year	Protection Wall Length	Drainage Channel Length	Cost of construction from 1995	Last Maintenance Details	Remarks	Ward No	Panchayat No	WaterShed ID	Ac.Date and Book Value	Addition Date And Cost	Deduction Date And Cost	Depreciation(%)
							Length (Km)	Width (M)	Carriage Way Width (m)	Cement Concrete	Tar	Metal	Gravel	Katcha Road													
1			2	3	4	5	6	7	8	9	10	11	12	13	14	15	16	17	18	19	20	21	22	23	24	25	26
2	AR/IBV/ZM/01	1231001003000000002	കുന്ന് റോഡ്			Village road	0.400	5.000	3.000	0.000	0.400	0.000	0.000	0.000	0	402.000		0									
3	AR/IBV/ZM/01	1231001003000000003	കുഴിവിള പമ്പ് ഹൗസ്	കുഴിവിള	പമ്പ് ഹൗസ്	Village road	0.550	3.000	0.000	0.000	0.000	0.000	0.000	0.550	2004	0.000		1		Chappath							
4	AR/IBV/ZM/01	1231001003000000004	ഉദയൻ നഗർ റോഡ്			Village road	0.500	3.300	3.000	0.000	0.500	0.000	0.000	0.000	2004	0.000	90metre	124055									

Local Body Name : Vettoor Grama Panchayat

Asset register II		Form : Roads													Sub Form : Roads												
Serial No	Book Page Rec No	FormRefID	Road Name	Starting Point	Ending Point	Road Type (ODR/VR)	Road Description			Surface Type					Construction Year	Protection Wall Length	Drainage Channel Length	Cost of construction from 1995	Last Maintenance Details	Remarks	Ward No	Panchayat No	WaterShed ID	Aq.Date and Book Value	Addition Date And Cost	Deduction Date And Cost	Depreciation(%)
							Length (Km)	Width (M)	Carriage Way Width (m)	Cement Concrete	Tar	Metal	Gravel	Katcha Road													
1		2	3	4	5	6	7	8	9	10	11	12	13	14	15	16	17	18	19	20	21	22	23	24	25	26	
5AR/IFV/ZM/01		123100100400000005	ഉറുക്കുഴി ഫിഷർമാൻ കോളനി റോഡ്	ഉറുക്കുഴി	ഫിഷർമാൻ കോളനി	Village road	0.280	3.900	0.000	0.000	0.000	0.000	0.000	0.280	0	0.000		0									Thakarnnu kidakk unna vellamil latha tap
2AR/IFV/ZM/01		123100100500000002	കൊച്ചുവിള റോഡ്			Village road	0.130	3.000	0.000	0.000	0.000	0.000	0.000	0.130	0	0.000		0									
4AR/IFV/ZM/01		123100100500000004	ഫിഷർമാൻ കോളനി ചരുവിള റോഡ്			Village road	0.300	4.000	3.200	0.000	0.300	0.000	0.000	0.000	0	0.000		0									

Local Body Name : Vettoor Grama Panchayat

Asset register II						Form : Roads								Sub Form : Roads													
Serial No	Book Page Rec No	FormRefID	Road Name	Starting Point	Ending Point	Road Type (ODR/VR)	Road Description			Surface Type					Construction Year	Protection Wall Length	Drainage Channel Length	Cost of construction from 1995	Last Maintenance Details	Remarks	Ward No	Panchayat No	WaterShed ID	Aq.Date and Book Value	Addition Date And Cost	Deduction Date And Cost	Depreciation(%)
							Length (Km)	Width (M)	Carriage Way Width (m)	Cement Concrete	Tar	Metal	Gravel	Katcha Road													
1			2	3	4	5	6	7	8	9	10	11	12	13	14	15	16	17	18	19	20	21	22	23	24	25	26
2AR/IFV/ZM/01		1231001006000000002	ചുലപ്പുര ഫിഷർമെൻ കോളനി	ചുലപ്പുര	ഫിഷർമെൻ കോളനി	Village road	0.150	3.000	0.000	0.150	0.000	0.000	0.000	0.000	0	0.000		0									
3AR/IFV/ZM/01		1231001006000000003	ഹാർബർ റോഡ്			Village road	0.250	4.000	3.000	0.000	0.000	0.000	0.000	0.000	0	33.000	250metre	0									
4AR/IFV/ZM/01		1231001008000000004	റ്റി ബി അറ്റാച്ച് റോഡ്				0.180	3.500	0.000	0.000	0.000	0.180	0.000	0.000	0	0.000		0									

Local Body Name : Vettoor Grama Panchayat

Asset register II						Form : Roads								Sub Form : Roads													
Serial No	Book Page Rec No	FormRefID	Road Name	Starting Point	Ending Point	Road Type (ODR/VR)	Road Description			Surface Type					Construction Year	Protection Wall Length	Drainage Channel Length	Cost of construction from 1995	Last Maintenance Details	Remarks	Ward No	Panchayat No	WaterShed ID	Ac.Date and Book Value	Addition Date And Cost	Deduction Date And Cost	Depreciation(%)
							Length (Km)	Width (M)	Carriage Way Width (m)	Cement Concrete	Tar	Metal	Gravel	Katcha Road													
1			2	3	4	5	6	7	8	9	10	11	12	13	14	15	16	17	18	19	20	21	22	23	24	25	26
6AR/19VZM/01		1231001008000000006	തെങ്ങാട (കാളിയൻ റോഡ്)	തെങ്ങാട	കാളിയൻ	Village road	0.700	3.500	3.000	0.000	0.700	0.000	0.000	0.000	0	530.000		0									
1AR/19VZM/01		1231001009000000001	മങ്ങാട റോഡ്	മങ്ങാട		Village road	0.000	5.000	3.000	0.000	0.000	0.000	0.000	0.000	2004	0.000		79179									
5AR/19VZM/01		1231001009000000005	എളിയമ്പിള്ളെ കാക്കക്കുഴി			Village road	0.100	3.000	0.000	0.000	0.000	0.000	0.000	0.100	0	0.000		0									

Local Body Name : Vettoor Grama Panchayat

Asset register II						Form : Roads								Sub Form : Roads													
Serial No	Book Page Rec No	FormRefID	Road Name	Starting Point	Ending Point	Road Type (ODR/VR)	Road Description			Surface Type					Construction Year	Protection Wall Length	Drainage Channel Length	Cost of construction from 1995	Last Maintenance Details	Remarks	Ward No	Panchayat No	WaterShed ID	Ac.Date and Book Value	Addition Date And Cost	Deduction Date And Cost	Depreciation(%)
							Length (Km)	Width (M)	Carriage Way Width (m)	Cement Concrete	Tar	Metal	Gravel	Katcha Road													
1			2	3	4	5	6	7	8	9	10	11	12	13	14	15	16	17	18	19	20	21	22	23	24	25	26
1AR/110ZM/01		123100101000000001	ഉപ്പുവടൻ റോഡ്			Village road	0.700	3.000	0.000	0.700	0.000	0.000	0.000	0.000	2005	0.000		25000									
2AR/110ZM/01		123100101000000002	ഉപ്പുവടൻ റോഡ്			Village road	0.350	3.000	0.000	0.000	0.000	0.000	0.000	0.350	0	0.000		0									
3AR/110ZM/01		123100101000000003	ശ്രീമദ്ഗോപാൽ വർമ്മ ഉപ്പുവടൻ റോഡ്			Village road	0.200	3.500	3.000	0.000	0.200	0.000	0.000	0.000	0	0.000		0									

Local Body Name : Vettoor Grama Panchayat

Asset register II		Form : Roads													Sub Form : Roads												
Serial No	Book Page Rec No	FormRefID	Road Name	Starting Point	Ending Point	Road Type (ODR/VR)	Road Description			Surface Type					Construction Year	Protection Wall Length	Drainage Channel Length	Cost of construction from 1995	Last Maintenance Details	Remarks	Ward No	Panchayat No	WaterShed ID	Aq.Date and Book Value	Addition Date And Cost	Deduction Date And Cost	Depreciation(%)
							Length (Km)	Width (M)	Carriage Way Width (m)	Cement Concrete	Tar	Metal	Gravel	Katcha Road													
1			2	3	4	5	6	7	8	9	10	11	12	13	14	15	16	17	18	19	20	21	22	23	24	25	26
4AR/110/ZM/01		123100101000000004	പൊന്നൻവിള പൊട്ടൻകുഴി റോഡ്						0.000	0.000	0.000	0.000	0.000	0.250	0			0		Road width 3M							
5AR/110/ZM/01		123100101000000005	അഴകൻവിള ലക്ഷം വീട് കോളനി				0.200	3.000	0.000	0.000	0.000	0.000	0.000	0.200	0	0.000		0									
1AR/110/ZM/01		123100101200000001	സാങ്കേതിക വിള റോഡ്			Village road	0.500	4.000	3.000	0.000	0.500	0.000	0.000	0.000	2000	15.000		55208									

Local Body Name : Vettoor Grama Panchayat

Asset register II						Form : Roads								Sub Form : Roads													
Serial No	Book Page Rec No	FormRefID	Road Name	Starting Point	Ending Point	Road Type (ODR/VR)	Road Description			Surface Type					Construction Year	Protection Wall Length	Drainage Channel Length	Cost of construction from 1995	Last Maintenance Details	Remarks	Ward No	Panchayat No	WaterShed ID	Aq.Date and Book Value	Addition Date And Cost	Deduction Date And Cost	Depreciation(%)
							Length (Km)	Width (M)	Carriage Way Width (m)	Cement Concrete	Tar	Metal	Gravel	Katcha Road													
1			2	3	4	5	6	7	8	9	10	11	12	13	14	15	16	17	18	19	20	21	22	23	24	25	26
2AR/11/2M/01		123100101200000002	സാങ്കേതിക വിള കായൽ റോഡ്			Village road	0.250	3.000	0.000	0.000	0.000	0.000	0.000	0.250	0	0.000		0									
3AR/11/2M/01		1231001012000000003	വിളഭാഗം എൽ പി എസ് റോഡ്			Village road	0.200	3.500	3.000	0.000	0.200	0.000	0.000	0.000	0	0.000		0									
4AR/11/2M/01		1231001012000000004	കാരറ്റ് അഴുക്കൻവിളാകം റോഡ്				0.480	3.200	0.000	0.480	0.000	0.000	0.000	0.000	0	0.000		0									

Local Body Name : Vettoor Grama Panchayat

Asset register II		Form : Roads													Sub Form : Roads												
Serial No	Book Page Rec No	FormRefID	Road Name	Starting Point	Ending Point	Road Type (ODR/VR)	Road Description			Surface Type					Construction Year	Protection Wall Length	Drainage Channel Length	Cost of construction from 1995	Last Maintenance Details	Remarks	Ward No	Panchayat No	WaterShed ID	Ac.Date and Book Value	Addition Date And Cost	Deduction Date And Cost	Depreciation(%)
							Length (Km)	Width (M)	Carriage Way Width (m)	Cement Concrete	Tar	Metal	Gravel	Katcha Road													
1			2	3	4	5	6	7	8	9	10	11	12	13	14	15	16	17	18	19	20	21	22	23	24	25	26
5AR/119ZM/01		123100101200000005	കാരറ്റ് അഴുക്കൻവിളാകം റോഡ്				0.170	3.200	0.000	0.000	0.000	0.000	0.000	0.170	0	0.000		0									
1AR/119ZM/01		1231001013000000001	നേതാജി റോഡ്				1.800	5.300	3.500	0.000	1.800	0.000	0.000	0.000	1999	0.000		190951									
2AR/119ZM/01		1231001013000000002	അഴുക്കൻവിളാകം ഹാജി ഇസ്‌മായിൽ റോഡ്				0.300	3.500	0.000	0.000	0.000	0.000	0.000	0.300	0	0.000		0									

Local Body Name : Vettoor Grama Panchayat

Asset register II						Form : Roads								Sub Form : Roads													
Serial No	Book Page Rec No	FormRefID	Road Name	Starting Point	Ending Point	Road Type (ODR/VR)	Road Description			Surface Type					Construction Year	Protection Wall Length	Drainage Channel Length	Cost of construction from 1995	Last Maintenance Details	Remarks	Ward No	Panchayat No	WaterShed ID	Ac.Date and Book Value	Addition Date And Cost	Deduction Date And Cost	Depreciation(%)
							Length (Km)	Width (M)	Carriage Way Width (m)	Cement Concrete	Tar	Metal	Gravel	Katcha Road													
1			2	3	4	5	6	7	8	9	10	11	12	13	14	15	16	17	18	19	20	21	22	23	24	25	26
3AR/114/ZM/01		123100101300000003	മേലേ വെട്ടൂർ				0.200	6.500	0.000	0.000	0.000	0.000	0.000	0.200	0	0.000		0									
4AR/114/ZM/01		123100101300000004	ഉറുക്കുഴി രാതിക്കൽ റോഡ്				1.500	4.600	3.000	0.000	1.500	0.000	0.000	0.000	0	0.000		0		Chappath 3 Nos. 1-1.200, 2-1.200, 3-1.500							
1AR/114/ZM/01		123100101400000001	രാഞ്ചൽ റോഡ്			Village road	0.200	3.000	0.000	0.000	0.000	0.000	0.000	0.200	0	0.000		0									

Local Body Name : Vettoor Grama Panchayat

Asset register II		Form : Roads													Sub Form : Roads												
Serial No	Book Page Rec No	FormRefID	Road Name	Starting Point	Ending Point	Road Type (ODR/VR)	Road Description			Surface Type					Construction Year	Protection Wall Length	Drainage Channel Length	Cost of construction from 1995	Last Maintenance Details	Remarks	Ward No	Panchayat No	WaterShed ID	Aq.Date and Book Value	Addition Date And Cost	Deduction Date And Cost	Depreciation(%)
							Length (Km)	Width (M)	Carriage Way Width (m)	Cement Concrete	Tar	Metal	Gravel	Katcha Road													
1			2	3	4	5	6	7	8	9	10	11	12	13	14	15	16	17	18	19	20	21	22	23	24	25	26
2AR/1142M/01		123100101400000002	പുല്ലമെമ്മോറിയൽ റോഡ്			Village road	1.500	3.000	0.000	0.000	0.000	0.000	0.000	1.500	2004	0.740		144919									
3AR/1142M/01		123100101400000003	ശാരദാ ഓയിൽ മിൽ റോഡ്			Village road	0.100	6.500	0.000	0.000	0.000	0.000	0.000	0.100	0	0.000		0									
4AR/1142M/01		123100101400000004	എസ് എൻ ഹോസ്പിറ്റൽ				0.075	2.500	0.000	0.075	0.000	0.000	0.000	0.000	0	0.000		0									

Local Body Name : Vettoor Grama Panchayat

Asset register II						Form : Roads								Sub Form : Roads													
Serial No	Book Page Rec No	FormRefID	Road Name	Starting Point	Ending Point	Road Type (ODR/VR)	Road Description			Surface Type					Construction Year	Protection Wall Length	Drainage Channel Length	Cost of construction from 1995	Last Maintenance Details	Remarks	Ward No	Panchayat No	WaterShed ID	Ac.Date and Book Value	Addition Date And Cost	Deduction Date And Cost	Depreciation(%)
							Length (Km)	Width (M)	Carriage Way Width (m)	Cement Concrete	Tar	Metal	Gravel	Katcha Road													
1			2	3	4	5	6	7	8	9	10	11	12	13	14	15	16	17	18	19	20	21	22	23	24	25	26
5AR/11/4ZM/01		123100101400000005	അരിയിട്ടകുന്ന് ഉദയൻകുഴി റോഡ്				0.400	3.500	0.000	1.000	0.000	0.000	0.000	1.000	0	200.000		0									
1AR/11/5ZM/01		123100101500000001	അരിയിട്ടകുഴി ഉപ്പാടം റോഡ്			Village road	0.150	2.000	0.000	0.000	0.000	0.000	0.000	0.150	0	0.000		0									
2AR/11/6ZM/01		123100101500000002	ഉപ്പാടം കാക്കകുഴി അരിവാടൻ റോഡ്			Village road	0.650	3.500	0.000	0.000	0.000	0.000	0.000	0.650	0	250.000		0		Chappath 1							

Local Body Name : Vettoor Grama Panchayat

Asset register II		Form : Roads													Sub Form : Roads												
Serial No	Book Page Rec No	FormRefID	Road Name	Starting Point	Ending Point	Road Type (ODR/VR)	Road Description			Surface Type					Construction Year	Protection Wall Length	Drainage Channel Length	Cost of construction from 1995	Last Maintenance Details	Remarks	Ward No	Panchayat No	WaterShed ID	Aq.Date and Book Value	Addition Date And Cost	Deduction Date And Cost	Depreciation(%)
							Length (Km)	Width (M)	Carriage Way Width (m)	Cement Concrete	Tar	Metal	Gravel	Katcha Road													
1		2	3	4	5	6	7	8	9	10	11	12	13	14	15	16	17	18	19	20	21	22	23	24	25	26	
3AR/11/5ZM/01		123100101500000003	അരിവാളൻ പമ്പ് ഹൗസ് റോഡ്			Village road	0.200	3.200	0.000	0.000	0.000	0.000	0.200	0	0.000		0										
4AR/11/5ZM/01		123100101500000004	പൊങ്ങവിള റോഡ് കക്കാക്കുഴി റോഡ്				0.430	3.500	0.000	0.430	0.000	0.000	0.000	0	0.000		0										
5AR/11/5ZM/01		123100101500000005	പൊങ്ങവിള റോഡ് കക്കാക്കുഴി റോഡ്				0.030	3.500	0.000	0.000	0.000	0.000	0.030	0	350.000		0										

Local Body Name : Vettoor Grama Panchayat

Asset register II						Form : Roads								Sub Form : Roads													
Serial No	Book Page Rec No	FormRefID	Road Name	Starting Point	Ending Point	Road Type (ODR/VR)	Road Description			Surface Type					Construction Year	Protection Wall Length	Drainage Channel Length	Cost of construction from 1995	Last Maintenance Details	Remarks	Ward No	Panchayat No	WaterShed ID	Aq.Date and Book Value	Addition Date And Cost	Deduction Date And Cost	Depreciation(%)
							Length (Km)	Width (M)	Carriage Way Width (m)	Cement Concrete	Tar	Metal	Gravel	Katcha Road													
1			2	3	4	5	6	7	8	9	10	11	12	13	14	15	16	17	18	19	20	21	22	23	24	25	26
1AR/116ZM/01		123100101600000001	ചെറുവട്ടാൻ കുഴി പണയിൽ റോഡ്			Village road	0.300	3.200	0.000	0.000	0.000	0.000	0.000	0.300	0	50.000		0									
2AR/116ZM/01		123100101600000002	ഗുരുനഗർ റോഡ്			Village road	0.400	3.500	0.000	0.000	0.000	0.000	0.000	0.400	0	0.000		0									
3AR/116ZM/01		123100101600000003	അയണികുഴി റോഡ്			Village road	0.350	3.000	0.000	0.000	0.000	0.000	0.000	0.350	0	0.000		0									

Local Body Name : Vettoor Grama Panchayat

Asset register II		Form : Roads													Sub Form : Roads												
Serial No	Book Page Rec No	FormRefID	Road Name	Starting Point	Ending Point	Road Type (ODR/VR)	Road Description			Surface Type					Construction Year	Protection Wall Length	Drainage Channel Length	Cost of construction from 1995	Last Maintenance Details	Remarks	Ward No	Panchayat No	WaterShed ID	Aq.Date and Book Value	Addition Date And Cost	Deduction Date And Cost	Depreciation(%)
							Length (Km)	Width (M)	Carriage Way Width (m)	Cement Concrete	Tar	Metal	Gravel	Katcha Road													
1		2	3	4	5	6	7	8	9	10	11	12	13	14	15	16	17	18	19	20	21	22	23	24	25	26	
4AR/116ZM/01		123100101600000004	വെളുവൽക്കോണം			Village road	0.050	3.500	0.000	0.000	0.000	0.000	0.000	0.050	0	0.000		0									
5AR/116ZM/01		123100101600000005	കീഴിയം			Village road	0.550	3.500	3.000	0.000	0.550	0.000	0.000	0.000	0	0.000		0									
1AR/117ZM/01		123100101700000001	കണക്കാരിയം അരിവാളം			Village road	0.650	3.200	0.000	0.650	0.000	0.000	0.000	0.000	0	50.000		0									

Local Body Name : Vettoor Grama Panchayat

Asset register II		Form : Roads													Sub Form : Roads												
Serial No	Book Page Rec No	FormRefID	Road Name	Starting Point	Ending Point	Road Type (ODR/VR)	Road Description			Surface Type					Construction Year	Protection Wall Length	Drainage Channel Length	Cost of construction from 1995	Last Maintenance Details	Remarks	Ward No	Panchayat No	WaterShed ID	Aq.Date and Book Value	Addition Date And Cost	Deduction Date And Cost	Depreciation(%)
							Length (Km)	Width (M)	Carriage Way Width (m)	Cement Concrete	Tar	Metal	Gravel	Katcha Road													
1			2	3	4	5	6	7	8	9	10	11	12	13	14	15	16	17	18	19	20	21	22	23	24	25	26
2AR/117ZM/01		123100101700000002	കണങ്കാരിയം കുനിൽ റോഡ്			Village road	0.300	3.500	2.500	0.000	0.300	0.000	0.000	0.000	0	0.000	300metre	0									
3AR/117ZM/01		123100101700000003	സങ്കേതവിളടി എസ് കനാൽ റോഡ്			Village road	1.000	6.000	3.500	0.000	1.000	0.000	0.000	0.000	0	0.000	150metre	0									
4AR/117ZM/01		123100101700000004	സങ്കേത് വിള വിളളാഗം			Village road	1.000	4.000	0.000	0.000	0.000	0.000	0.000	1.000	0	0.000		0									

Local Body Name : Vettoor Grama Panchayat

Asset register II		Form : Roads													Sub Form : Roads												
Serial No	Book Page No	FormRefID	Road Name	Starting Point	Ending Point	Road Type (ODR/VR)	Road Description			Surface Type					Construction Year	Protection Wall Length	Drainage Channel Length	Cost of construction from 1995	Last Maintenance Details	Remarks	Ward No	Panchayat No	WaterShed ID	Ac.Date and Book Value	Addition Date And Cost	Deduction Date And Cost	Depreciation(%)
							Length (Km)	Width (M)	Carriage Way Width (m)	Cement Concrete	Tar	Metal	Gravel	Katcha Road													
1			2	3	4	5	6	7	8	9	10	11	12	13	14	15	16	17	18	19	20	21	22	23	24	25	26
1AR/1192M/01		123100101800000001	വിളഭാതം കല്ലുവിള			Village road	0.650	6.000	3.500	0.000	0.650	0.000	0.000	0.000	0	0.000		0									
2AR/1192M/01		123100101800000002	വൈദ്യശാല റോഡ്			Village road	0.280	3.500	0.000	0.000	0.000	0.000	0.000	0.280	0	0.000		0									
3AR/1192M/01		123100101800000003	മരക്കാർവിള റോഡ്			Village road	0.350	3.500	0.000	0.000	0.000	0.000	0.000	0.350	0	0.000		0									

Local Body Name : Vettoor Grama Panchayat

Asset register II		Form : Roads													Sub Form : Roads												
Serial No	Book Page Rec No	FormRefID	Road Name	Starting Point	Ending Point	Road Type (ODR/VR)	Road Description			Surface Type					Construction Year	Protection Wall Length	Drainage Channel Length	Cost of construction from 1995	Last Maintenance Details	Remarks	Ward No	Panchayat No	WaterShed ID	Ac.Date and Book Value	Addition Date And Cost	Deduction Date And Cost	Depreciation(%)
							Length (Km)	Width (M)	Carriage Way Width (m)	Cement Concrete	Tar	Metal	Gravel	Katcha Road													
1			2	3	4	5	6	7	8	9	10	11	12	13	14	15	16	17	18	19	20	21	22	23	24	25	26
4AR/119/ZM/01		123100101800000004	കുറ്റുവിളാക			Village road	0.300	3.500	0.000	0.000	0.000	0.000	0.000	0.300	0	0.000		0									
5AR/119/ZM/01		123100101800000005	കണ്ണൻവിളാക			Village road	0.700	3.500	0.000	0.000	0.000	0.000	0.000	0.700	0	0.000		0									
1AR/119/ZM/01		1231001019000000001	സുപ്രകാശി		ഇറ്റുകുടി	Village road	0.350	3.000	0.000	0.000	0.000	0.000	0.000	0.350	0	0.000		0									

Local Body Name : Vettoor Grama Panchayat

Asset register II						Form : Roads								Sub Form : Roads													
Serial No	Book Page Rec No	FormRefID	Road Name	Starting Point	Ending Point	Road Type (ODR/VR)	Road Description			Surface Type					Construction Year	Protection Wall Length	Drainage Channel Length	Cost of construction from 1995	Last Maintenance Details	Remarks	Ward No	Panchayat No	WaterShed ID	Aq.Date and Book Value	Addition Date And Cost	Deduction Date And Cost	Depreciation(%)
							Length (Km)	Width (M)	Carriage Way Width (m)	Cement Concrete	Tar	Metal	Gravel	Katcha Road													
1			2	3	4	5	6	7	8	9	10	11	12	13	14	15	16	17	18	19	20	21	22	23	24	25	26
2	AR/1192M/01	123100101900000002	ചേന്നൻവിളംകം	ചരുവിള	ഉഴുറ്റുകുഴി	Village road	0.300	3.000	0.000	0.000	0.000	0.000	0.000	0.300	0	0.000		0									
3	AR/1192M/01	1231001019000000003	പട്ടൻവിള	പട്ടൻവിള		Village road	0.800	3.750	0.000	0.000	0.000	0.000	0.000	0.800	0	0.000		0									
4	AR/1192M/01	1231001019000000004	പാറകശാല (ഉച്ചി ഉരുമ്മൻ റോഡ്)	പാറകശാല	ഉഴുറ്റുകുഴി റോഡ്	Village road	0.500	3.250	0.000	0.000	0.000	0.000	0.000	0.500	0	0.000		0									

Local Body Name : Vettoor Grama Panchayat

Asset register II						Form : Roads								Sub Form : Roads													
Serial No	Book Page Rec No	FormRefID	Road Name	Starting Point	Ending Point	Road Type (ODR/VR)	Road Description			Surface Type					Construction Year	Protection Wall Length	Drainage Channel Length	Cost of construction from 1995	Last Maintenance Details	Remarks	Ward No	Panchayat No	WaterShed ID	Aq.Date and Book Value	Addition Date And Cost	Deduction Date And Cost	Depreciation(%)
							Length (Km)	Width (M)	Carriage Way Width (m)	Cement Concrete	Tar	Metal	Gravel	Katcha Road													
1			2	3	4	5	6	7	8	9	10	11	12	13	14	15	16	17	18	19	20	21	22	23	24	25	26
5AR/119 ZM/01		123100101900000005	ചന്ദ്രൻവിള	ചന്ദ്രൻ വിള	ഉഴുറ്റുകുഴി		0.300	3.000	0.000	0.000	0.000	0.000	0.000	0.300	0	0.000		0									
1AR/120 ZM/01		123100102000000001	പ്ലാവഴികം രശ്മി സ്റ്റേറ്റിയൽസ്			Village road	0.100	2.800	0.000	0.000	0.000	0.000	0.000	0.100	0	0.000		0									
2AR/120 ZM/01		123100102000000002	പുല്ലിവിളാകം പാറത്താഴ റോഡ്			Village road	0.280	3.000	0.000	0.000	0.000	0.000	0.000	0.280	0	0.000		1									

Local Body Name : Vettoor Grama Panchayat

Asset register II		Form : Roads													Sub Form : Roads												
Serial No	Book Page Rec No	FormRefID	Road Name	Starting Point	Ending Point	Road Type (ODR/VR)	Road Description			Surface Type					Construction Year	Protection Wall Length	Drainage Channel Length	Cost of construction from 1995	Last Maintenance Details	Remarks	Ward No	Panchayat No	WaterShed ID	Ac.Date and Book Value	Addition Date And Cost	Deduction Date And Cost	Depreciation(%)
							Length (Km)	Width (M)	Carriage Way Width (m)	Cement Concrete	Tar	Metal	Gravel	Katcha Road													
1	2	3	4	5	6	7	8	9	10	11	12	13	14	15	16	17	18	19	20	21	22	23	24	25	26		
3AR/120ZM/01		123100102000000003	കുമാരുവിളാകം എച്ച് എസ് റോഡ്			Village road	0.070	3.000	0.000	1.000	0.000	0.000	0.000	1.000	2005	0.000		60000									
4AR/120ZM/01		123100102000000004	മൗണ്ട് കാർമ്മൽ റോഡ്	മലയൻ കുഴി	മൗണ്ട് കാർമ്മൽ		0.200	3.400	0.000	0.000	0.000	0.000	0.000	0.200	0	0.000		0									
1AR/120ZM/01		123100102100000001	വടക്കേപ്പള്ളി വണ്ണാമ്പിളാകം റോഡ്				0.450	3.000	0.000	0.000	0.000	0.000	0.000	0.000	0	0.000		0									

Local Body Name : Vettoor Grama Panchayat

Asset register II		Form : Roads													Sub Form : Roads												
Serial No	Book Page No	FormRefID	Road Name	Starting Point	Ending Point	Road Type (ODR/VR)	Road Description			Surface Type					Construction Year	Protection Wall Length	Drainage Channel Length	Cost of construction from 1995	Last Maintenance Details	Remarks	Ward No	Panchayat No	WaterShed ID	Ac.Date and Book Value	Addition Date And Cost	Deduction Date And Cost	Depreciation(%)
							Length (Km)	Width (M)	Carriage Way Width (m)	Cement Concrete	Tar	Metal	Gravel	Katcha Road													
1			2	3	4	5	6	7	8	9	10	11	12	13	14	15	16	17	18	19	20	21	22	23	24	25	26
2AR/12VZM/01		123100102100000002	കള്ളിയിൽ വയലിൽ റോഡ്				0.400	3.000	0.000	0.000	0.000	0.000	0.000	0.000	0	0.000		0									

Asset Register Report -Form3-Extract of Digital Register

Local Body Name : Elakamon Grama Panchayat

Form :														Sub Form :													
Serial No	Book No	Page No	FormRefID	Road Name	Starting Point	Ending Point	Road Type (ODR/VR)	Road Description			Surface Type				Construction Year	Protection Wall Length	Drainage Channel Length	Cost of construction from 1995	Last Maintenance Details	Remarks	Ward No	Panchayat No	WaterShed ID	Aq.Date and Book Value	Addition Date And Cost	Deduction Date And Cost	Depreciation(%)
								Length (Km)	Width (M)	Carriage Way Width (m)	Cement Concrete	Tar	Metal	Gravel													
1	2	3	4	5	6	7	8	9	10	11	12	13	14	15	16	17	18	19	20	21	22	23	24	25	26		
2	2		12271005000000000002	കെടാകുളം വയലിൽ റോഡ്	കെടാകുളം	വയലിൽ	Village road	0.230	3.000	3.000	0.000	0.230	0.000	0.000	0.000	2007	0.000	0metre	133140								
1	3		12271005000000000003	മുളമുട് വട്ടവിള റോഡ്	മുളമുട്	വട്ടവിള	Village road	0.320	3.000	3.000	0.320	0.000	0.000	0.000	0.000	2007	0.000	0metre	90000								

Local Body Name : Elakamon Grama Panchayat

Form :

Sub Form :

Serial No	Book Page No	FormRefID	Road Name	Starting Point	Ending Point	Road Type (ODR/VR)	Road Description			Surface Type					Construction Year	Protection Wall Length	Drainage Channel Length	Cost of construction from 1995	Last Maintenance Details	Remarks	Ward No	Panchayat No	WaterShed ID	Aq.Date and Book Value	Addition Date And Cost	Deduction Date And Cost	Depreciation(%)
							Length (Km)	Width (M)	Carriage Way Width (m)	Cement Concrete	Tar	Metal	Gravel	Katcha Road													
1	2	3	4	5	6	7	8	9	10	11	12	13	14	15	16	17	18	19	20	21	22	23	24	25	26		
14		1227100500000000004	കല്ലുവിലാകം റോഡ്	കല്ലുവിലാകം	കല്ലുവിലാകം		0.700	3.000	3.000	0.000	0.700	0.000	0.000	0.000	0	0.000	0metre	159415									
15		1227100500000000005	തുണ്ടിൽ പുളിമുട് റോഡ്	തുണ്ടിൽ	പുളിമുട്	Village road	0.100	3.000	3.000	0.000	0.100	0.000	0.000	0.000	0	0.000	0metre	217423									
16		1227100500000000006	തൃമ്പല്ലൂർ പീരങ്ങാട് റോഡ്	തൃമ്പല്ലൂർ	പീരങ്ങാട്	Village road	0.190	3.000	3.000	0.000	0.190	0.000	0.000	0.000	2007	0.000	0metre	199954									

Local Body Name : Elakamon Grama Panchayat

Form :

Sub Form :

Serial No	Book Page No	FormRefID	Road Name	Starting Point	Ending Point	Road Type (ODR/VR)	Road Description			Surface Type					Construction Year	Protection Wall Length	Drainage Channel Length	Cost of construction from 1995	Last Maintenance Details	Remarks	Ward No	Panchayat No	WaterShed ID	Ac.Date and Book Value	Addition Date And Cost	Deduction Date And Cost	Depreciation(%)
							Length (Km)	Width (M)	Carriage Way Width (m)	Cement Concrete	Tar	Metal	Gravel	Katcha Road													
1	7	1227100500000000007	പിറങ്ങാട് ക്ഷേത്രം റോഡ്	പിറങ്ങാട്	പിറങ്ങാട്	Village road	0.080	3.000	3.000	0.000	0.080	0.000	0.000	0.000	2007	0.000	0metre	88733									
1	8	1227100500000000008	ചാവറുകാവ് പോസ്റ്റ് ഓഫീസ് റോഡ്			Other district road	0.400	3.000	3.000	0.150	0.000	0.250	0.000	0.000	0	0.000	0metre	50000									
1	9	1227100500000000009	മുളമുക്ക് വട്ടവീള റോഡ്			Village road	0.700	4.000	3.000	0.000	0.700	0.000	0.000	0.000	0	0.000	0metre	14958									

Supervisor's Signature

Local Body Name : Elakamon Grama Panchayat

Form :

Sub Form :

Serial No	Book Page No	FormRefID	Road Name	Starting Point	Ending Point	Road Type (ODR/VR)	Road Description			Surface Type					Construction Year	Protection Wall Length	Drainage Channel Length	Cost of construction from 1995	Last Maintenance Details	Remarks	Ward No	Panchayat No	WaterShed ID	Aq.Date and Book Value	Addition Date And Cost	Deduction Date And Cost	Depreciation(%)
							Length (Km)	Width (M)	Carriage Way Width (m)	Cement Concrete	Tar	Metal	Gravel	Katcha Road													
1	10	122710050000000010	2	3	4	5	6	7	8	9	10	11	12	13	14	15	16	17	18	19	20	21	22	23	24	25	26
1	10	122710050000000010	മാവേലി റോഡ്			Village road	0.700	4.500	3.000	0.000	0.700	0.000	0.000	0.000	108	0.000	0metre	140000			9						
1	11	122710050000000011	തോണിപ്പാറ ആലുവീളപ്പുറം റോഡ്	വോണിപ്പാറ	ആലുവീളപ്പുറം	Village road	1.000	4.500	3.000	0.000	1.000	0.000	0.000	0.000	0	0.000	0metre	179323			1						
1	12	122710050000000012	കൂടക്കുനീർ റോഡ്			Village road	0.900	3.500	3.000	0.120	0.430	0.000	0.350	0.000	0	0.000	0metre	430000			13						

Local Body Name : Elakamon Grama Panchayat

Form :

Sub Form :

Serial No	Book No	Page No	FormRefID	Road Name	Starting Point	Ending Point	Road Type (ODR/VR)	Road Description			Surface Type					Construction Year	Protection Wall Length	Drainage Channel Length	Cost of construction from 1995	Last Maintenance Details	Remarks	Ward No	Panchayat No	WaterShed ID	Aq.Date and Book Value	Addition Date And Cost	Deduction Date And Cost	Depreciation(%)
								Length (Km)	Width (M)	Carriage Way Width (m)	Cement Concrete	Tar	Metal	Gravel	Katcha Road													
1	13			2	3	4	5	6	7	8	9	10	11	12	13	14	15	16	17	18	19	20	21	22	23	24	25	26
1	13		122710050000000013	തേവ്വനം റോഡ്			Village road	0.300	4.000	3.000	0.100	0.200	0.000	0.000	0.000	0	0.000	0metre	153799			13						
1	14		122710050000000014	കല്ലുവിലാകം റോഡ്			Village road	0.870	4.000	3.000	0.000	0.500	0.370	0.000	0.000	0	0.000	0metre	117602									
1	15		122710050000000015	ഹരിഹരപുരം വെക്കുളം റോഡ്			Village road	1.300	3.500	3.000	0.000	0.300	1.000	0.000	0.000	0	0.000	0metre	134860									

Supervisor's Signature

Local Body Name : Elakamon Grama Panchayat

Form :

Sub Form :

Serial No	Book Page No	FormRefID	Road Name	Starting Point	Ending Point	Road Type (ODR/VR)	Road Description			Surface Type					Construction Year	Protection Wall Length	Drainage Channel Length	Cost of construction from 1995	Last Maintenance Details	Remarks	Ward No	Panchayat No	WaterShed ID	Ac.Date and Book Value	Addition Date And Cost	Deduction Date And Cost	Depreciation(%)
							Length (Km)	Width (M)	Carriage Way Width (m)	Cement Concrete	Tar	Metal	Gravel	Katcha Road													
1	16	122710050000000016	2	3	4	5	6	7	8	9	10	11	12	13	14	15	16	17	18	19	20	21	22	23	24	25	26
1	16	122710050000000016	സെന്റ് തോമസ് ലൈബ്രറി വെട്ടുതോട് റോഡ്	സെന്റ് തോമസ് ലൈബ്രറി	വെട്ടുതോട്	Village road	0.750	3.000	3.000	0.000	0.750	0.000	0.000	0.000	0	0.000	0metre	248188									
1	17	122710050000000017	വേങ്കോട് ശിശുവിഹാർ റോഡ്			Village road	0.250	3.000	3.000	0.000	0.250	0.000	0.000	0.000	2006	0.000	0metre	194349									
1	18	122710050000000018	സെന്റ് തോമസ് ലൈബ്രറി റോഡ്				0.750	3.000	3.000	0.000	0.750	0.000	0.000	0.000	0	0.000	0metre	194907									

Local Body Name : Elakamon Grama Panchayat

Form :

Sub Form :

Serial No	Book No	Page No	FormRefID	Road Name	Starting Point	Ending Point	Road Type (ODR/VR)	Road Description			Surface Type					Construction Year	Protection Wall Length	Drainage Channel Length	Cost of construction from 1995	Last Maintenance Details	Remarks	Ward No	Panchayat No	WaterShed ID	Ac.Date and Book Value	Addition Date And Cost	Deduction Date And Cost	Depreciation(%)
								Length (Km)	Width (M)	Carriage Way Width (m)	Cement Concrete	Tar	Metal	Gravel	Katcha Road													
1	19			2	3	4	5	6	7	8	9	10	11	12	13	14	15	16	17	18	19	20	21	22	23	24	25	26
1	19		122710050000000019	മുഗാശുപ്ലതി റോഡ്			Village road	0.300	5.000	3.000	0.000	0.300	0.000	0.000	0.000	0	0.000	0metre	178929									
1	20		122710050000000020	പി എച്ച് സി റോഡ്			Village road	0.075	3.000	3.000	0.075	0.000	0.000	0.000	0.000	0	0.000	0metre	194270									
1	21		122710050000000021	പാളയംകുന്ന് ഫാക്ടറി ജംഗ്ഷൻ മേടയിൽ റോഡ്			Village road	0.856	4.000	3.000	0.350	0.156	0.350	0.000	0.000	0	0.000	0metre	138665									

Local Body Name : Elakamon Grama Panchayat

Form :

Sub Form :

Serial No	Book No	Page No	Form Ref ID	Road Name	Starting Point	Ending Point	Road Type (ODR/VR)	Road Description			Surface Type					Construction Year	Protection Wall Length	Drainage Channel Length	Cost of construction from 1995	Last Maintenance Details	Remarks	Ward No	Panchayat No	WaterShed ID	Ac.Date and Book Value	Addition Date And Cost	Deduction Date And Cost	Depreciation(%)
								Length (Km)	Width (M)	Carriage Way Width (m)	Cement Concrete	Tar	Metal	Gravel	Katcha Road													
1	22			2	3	4	5	6	7	8	9	10	11	12	13	14	15	16	17	18	19	20	21	22	23	24	25	26
1	22		1227100500000000022	മലവിള കോളനി റോഡ്+			Village road	0.235	3.000	3.000	0.000	0.235	0.000	0.000	0.000	2006	0.000	0metre	187601									
1	23		1227100500000000023	ആയിരവല്ലി കൂടത്തിൽ റോഡ്			Village road	0.150	3.000	3.000	0.150	0.000	0.000	0.000	0.000	2006	0.000	0metre	190429									
1	24		1227100500000000024	തൃമ്പല്ലൂർ ചാമനടി റോഡ്			Village road	0.260	5.000	3.000	0.000	0.260	0.000	0.000	0.000	2006	0.000	0metre	206947									

Local Body Name : Elakamon Grama Panchayat

Form :

Sub Form :

Serial No	Book Page No	Form Ref ID	Road Name	Starting Point	Ending Point	Road Type (ODR/VR)	Road Description			Surface Type					Construction Year	Protection Wall Length	Drainage Channel Length	Cost of construction from 1995	Last Maintenance Details	Remarks	Ward No	Panchayat No	WaterShed ID	Ac.Date and Book Value	Addition Date And Cost	Deduction Date And Cost	Depreciation(%)
							Length (Km)	Width (M)	Carriage Way Width (m)	Cement Concrete	Tar	Metal	Gravel	Katcha Road													
1	25	122710050000000025	2	3	4	5	6	7	8	9	10	11	12	13	14	15	16	17	18	19	20	21	22	23	24	25	26
1	25	122710050000000025	പാറപ്പുറം വയലിൽ റോഡ്	പാറപ്പുറം	വയലിൽ	Village road	0.600	3.500	3.000	0.000	0.600	0.000	0.000	0.000	111	0.000		133000			1						
2	26	122710050000000026	ഹോമിയോ ഹോസ്പിറ്റൽ റോഡ്	ഇലകമൺ	ഹോമിയോ ഹോസ്പിറ്റൽ	Village road	0.156	4.000	3.000	0.000	0.156	0.000	0.000	0.000	112	0.000		0			15						
3	27	122710050000000027	ഫാക്ടറി ജംഗ്ഷൻ റോഡ്			Village road	0.165	4.000	3.000	0.000	0.165	0.000	0.000	0.000	112	0.000		0									

Supervisor's Signature

Local Body Name : Elakamon Grama Panchayat

Form :														Sub Form :													
Serial No	Book Page No	FormRefID	Road Name	Starting Point	Ending Point	Road Type (ODR/VR)	Road Description			Surface Type					Construction Year	Protection Wall Length	Drainage Channel Length	Cost of construction from 1995	Last Maintenance Details	Remarks	Ward No	Panchayat No	WaterShed ID	Aq.Date and Book Value	Addition Date And Cost	Deduction Date And Cost	Depreciation(%)
							Length (Km)	Width (M)	Carriage Way Width (m)	Cement Concrete	Tar	Metal	Gravel	Katcha Road													
1	28	122710050000000028	2	3	4	5	6	7	8	9	10	11	12	13	14	15	16	17	18	19	20	21	22	23	24	25	26
1	28	122710050000000028				Village road	0.500	6.000	3.000	0.000	0.000	0.000	0.000	0.500	0	0.000		0			1						
2	29	122710050000000029				Village road	0.500	3.500	3.500	0.000	0.000	0.000	0.000	0.500	0	0.000		0									
3	30	122710050000000030				Village road	0.250	3.500	3.000	0.000	0.000	0.000	0.000	0.250	0	0.000		0			1						

Local Body Name : Elakamon Grama Panchayat

Form :

Sub Form :

Serial No	Book Page No	FormRefID	Road Name	Starting Point	Ending Point	Road Type (ODR/VR)	Road Description			Surface Type					Construction Year	Protection Wall Length	Drainage Channel Length	Cost of construction from 1995	Last Maintenance Details	Remarks	Ward No	Panchayat No	WaterShed ID	Aq.Date and Book Value	Addition Date And Cost	Deduction Date And Cost	Depreciation(%)
							Length (Km)	Width (M)	Carriage Way Width (m)	Cement Concrete	Tar	Metal	Gravel	Katcha Road													
1	2	3	4	5	6	7	8	9	10	11	12	13	14	15	16	17	18	19	20	21	22	23	24	25	26		
4	31	122710050000000031				Village road	0.600	3.000	3.000	0.000	0.000	0.000	0.000	0.600	103	0.000		0			1						
5	32	122710050000000032				Village road	0.800	3.500	3.000	0.000	0.000	0.000	0.000	0.800	105	0.000		0			1						
6	33	122710050000000033				Village road	0.200	3.000	3.000	0.000	0.000	0.000	0.000	0.200	107	0.000		0			1						

Local Body Name : Elakamon Grama Panchayat

Form :

Sub Form :

Serial No	Book Page No	FormRefID	Road Name	Starting Point	Ending Point	Road Type (ODR/VR)	Road Description			Surface Type					Construction Year	Protection Wall Length	Drainage Channel Length	Cost of construction from 1995	Last Maintenance Details	Remarks	Ward No	Panchayat No	WaterShed ID	Aq.Date and Book Value	Addition Date And Cost	Deduction Date And Cost	Depreciation(%)
							Length (Km)	Width (M)	Carriage Way Width (m)	Cement Concrete	Tar	Metal	Gravel	Katcha Road													
1	2	3	4	5	6	7	8	9	10	11	12	13	14	15	16	17	18	19	20	21	22	23	24	25	26		
7	34	122710050000000034				Village road	0.350	2.500	3.000	0.000	0.000	0.000	0.000	0.350	106	0.000		0			1						
8	35	122710050000000035				Village road	0.350	2.500	2.500	0.000	0.000	0.000	0.000	0.350	106	0.000	0metre	0			1						
9	36	122710050000000036				Village road	0.300	3.000	3.000	0.000	0.000	0.000	0.000	0.300	106	0.000		0			1						

Local Body Name : Elakamon Grama Panchayat

Form :														Sub Form :													
Serial No	Book Page No	FormRefID	Road Name	Starting Point	Ending Point	Road Type (ODR/VR)	Road Description			Surface Type					Construction Year	Protection Wall Length	Drainage Channel Length	Cost of construction from 1995	Last Maintenance Details	Remarks	Ward No	Panchayat No	WaterShed ID	Aq.Date and Book Value	Addition Date And Cost	Deduction Date And Cost	Depreciation(%)
							Length (Km)	Width (M)	Carriage Way Width (m)	Cement Concrete	Tar	Metal	Gravel	Katcha Road													
1			2	3	4	5	6	7	8	9	10	11	12	13	14	15	16	17	18	19	20	21	22	23	24	25	26
1037		122710050000000037				Village road	0.400	2.500	2.500	0.000	0.000	0.000	0.000	0.400	104	0.000		0			1						
1138		122710050000000038				Village road	0.200	1.000	1.000	0.000	0.000	0.000	0.000	0.200	106	0.000		0			1						
1239		122710050000000039				Village road	0.400	2.500	2.500	0.400	0.000	0.000	0.000	0.000	105	0.000	0metre	450000			1						

Local Body Name : Elakamon Grama Panchayat

Form :

Sub Form :

Serial No	Book Page No	FormRefID	Road Name	Starting Point	Ending Point	Road Type (ODR/VR)	Road Description			Surface Type					Construction Year	Protection Wall Length	Drainage Channel Length	Cost of construction from 1995	Last Maintenance Details	Remarks	Ward No	Panchayat No	WaterShed ID	Aq.Date and Book Value	Addition Date And Cost	Deduction Date And Cost	Depreciation(%)
							Length (Km)	Width (M)	Carriage Way Width (m)	Cement Concrete	Tar	Metal	Gravel	Katcha Road													
1	2	3	4	5	6	7	8	9	10	11	12	13	14	15	16	17	18	19	20	21	22	23	24	25	26		
1340		122710050000000040				Village road	0.300	3.000	3.000	0.000	0.000	0.000	0.000	0.300	106	0.000		0			1						
1441		122710050000000041				Village road	0.300	1.000	1.000	0.000	0.000	0.000	0.000	0.300	104	0.000		0			1						
1542		122710050000000042				Village road	0.300	1.200	1.200	0.000	0.000	0.000	0.000	0.300	107	0.000		0			1						

Local Body Name : Elakamon Grama Panchayat

Form :

Sub Form :

Serial No	Book No	Page No	FormRefID	Road Name	Starting Point	Ending Point	Road Type (ODR/VR)	Road Description			Surface Type					Construction Year	Protection Wall Length	Drainage Channel Length	Cost of construction from 1995	Last Maintenance Details	Remarks	Ward No	Panchayat No	WaterShed ID	Aq.Date and Book Value	Addition Date And Cost	Deduction Date And Cost	Depreciation(%)
								Length (Km)	Width (M)	Carriage Way Width (m)	Cement Concrete	Tar	Metal	Gravel	Katcha Road													
1	2	3	4	5	6	7	8	9	10	11	12	13	14	15	16	17	18	19	20	21	22	23	24	25	26			
16	43		122710050000000043					0.150	2.000	2.000	0.000	0.000	0.000	0.000	0.150	106	0.000		0									
17	44		122710050000000044				Village road	0.350	3.900	3.000	0.000	0.250	0.000	0.000	0.100	106	0.000		290000									
18	45		122710050000000045	കോട്ടവിള തൊടിയിൽ റോഡ്	കോട്ടവിള	തൊടിയിൽ	Village road	0.500	6.000	3.000	0.000	0.000	0.000	0.000	0.500	106	0.000	0metre	0									

Local Body Name : Elakamon Grama Panchayat

Form :

Sub Form :

Serial No	Book Page No	FormRefID	Road Name	Starting Point	Ending Point	Road Type (ODR/VR)	Road Description			Surface Type					Construction Year	Protection Wall Length	Drainage Channel Length	Cost of construction from 1995	Last Maintenance Details	Remarks	Ward No	Panchayat No	WaterShed ID	Ac.Date and Book Value	Addition Date And Cost	Deduction Date And Cost	Depreciation(%)
							Length (Km)	Width (M)	Carriage Way Width (m)	Cement Concrete	Tar	Metal	Gravel	Katcha Road													
1			2	3	4	5	6	7	8	9	10	11	12	13	14	15	16	17	18	19	20	21	22	23	24	25	26
1946		122710050000000046	കരുമന്തൂഴി കോഡ	കരുമന്തൂഴി കോ		Village road	0.100	4.000	3.000	0.100	0.000	0.000	0.000	0.000	107	0.000	0metre	150000			1						
2047		122710050000000047	ആലുവിലൂപ്പം കോളനി കോഡ	ആലുവിലൂപ്പം കോളനി	കോളനി	Village road	0.100	1.000	1.000	0.000	0.000	0.000	0.000	0.100	106	0.000		0			1						
2148		122710050000000048					0.100	1.000	1.000	0.100	0.000	0.000	0.000	0.000	106	0.000		150000			1						

Local Body Name : Elakamon Grama Panchayat

Form :

Sub Form :

Serial No	Book Page No	FormRefID	Road Name	Starting Point	Ending Point	Road Type (ODR/VR)	Road Description			Surface Type					Construction Year	Protection Wall Length	Drainage Channel Length	Cost of construction from 1995	Last Maintenance Details	Remarks	Ward No	Panchayat No	WaterShed ID	Aq.Date and Book Value	Addition Date And Cost	Deduction Date And Cost	Depreciation(%)
							Length (Km)	Width (M)	Carriage Way Width (m)	Cement Concrete	Tar	Metal	Gravel	Katcha Road													
1	2	3	4	5	6	7	8	9	10	11	12	13	14	15	16	17	18	19	20	21	22	23	24	25	26		
2249		122710050000000049	തെങ്ങുവിളറോഡ്	തെങ്ങുവിള	ഹരിഹരപുരം	Village road	0.100	2.500	2.500	0.000	0.000	0.000	0.000	0.100	106	0.000		0			1						
2350		122710050000000050	ഹരിഹരപുരം ചാമുണ്ടി ക്ഷത്രം റോഡ്	ഹരിഹരപുരം	ചാമുണ്ടി ക്ഷത്രം	Village road	0.200	5.000	3.000	0.000	0.200	0.000	0.000	0.000	107	0.000		230000			1						
2451		122710050000000051	തുമ്പിത്തൊടി റോഡ്	തുമ്പിത്തൊടി		Village road	0.300	3.000	3.000	0.300	0.000	0.000	0.000	0.000	106	0.000		400000			1						

Local Body Name : Elakamon Grama Panchayat

Form :

Sub Form :

Serial No	Book No	Page No	FormRefID	Road Name	Starting Point	Ending Point	Road Type (ODR/VR)	Road Description			Surface Type					Construction Year	Protection Wall Length	Drainage Channel Length	Cost of construction from 1995	Last Maintenance Details	Remarks	Ward No	Panchayat No	WaterShed ID	Aq.Date and Book Value	Addition Date And Cost	Deduction Date And Cost	Depreciation(%)
								Length (Km)	Width (M)	Carriage Way Width (m)	Cement Concrete	Tar	Metal	Gravel	Katcha Road													
1	2	3	4	5	6	7	8	9	10	11	12	13	14	15	16	17	18	19	20	21	22	23	24	25	26			
24	52		122710050000000052	കുഴിങ്കണ്ടം റോഡ്	കുഴിങ്കണ്ടം		Village road	0.100	2.500	2.500	0.000	0.000	0.000	0.000	0.100	108	0.000		0									
25	53		122710050000000053				Village road	0.150	3.100	3.000	0.000	0.000	0.000	0.000	0.150	107	0.000		0									
26	54		122710050000000054				Village road	0.090	3.000	3.000	0.000	0.000	0.000	0.000	0.090	108	0.000		0									

Local Body Name : Elakamon Grama Panchayat

Form :

Sub Form :

Serial No	Book No	Page No	FormRefID	Road Name	Starting Point	Ending Point	Road Type (ODR/VR)	Road Description			Surface Type					Construction Year	Protection Wall Length	Drainage Channel Length	Cost of construction from 1995	Last Maintenance Details	Remarks	Ward No	Panchayat No	WaterShed ID	Aq.Date and Book Value	Addition Date And Cost	Deduction Date And Cost	Depreciation(%)
								Length (Km)	Width (M)	Carriage Way Width (m)	Cement Concrete	Tar	Metal	Gravel	Katcha Road													
1	2	3	4	5	6	7	8	9	10	11	12	13	14	15	16	17	18	19	20	21	22	23	24	25	26			
27	55		122710050000000055				Village road	0.350	3.500	3.000	0.000	0.000	0.000	0.000	0.350	107	0.000		0									
28	56		122710050000000056				Village road	0.450	3.500	3.000	0.000	0.000	0.000	0.000	0.450	108	0.000		0									
29	57		122710050000000057					0.650	4.000	3.000	0.000	0.450	0.000	0.000	0.200	107	0.000		545000									

Local Body Name : Elakamon Grama Panchayat

Form :

Sub Form :

Serial No	Book Page No	FormRefID	Road Name	Starting Point	Ending Point	Road Type (ODR/VR)	Road Description			Surface Type					Construction Year	Protection Wall Length	Drainage Channel Length	Cost of construction from 1995	Last Maintenance Details	Remarks	Ward No	Panchayat No	WaterShed ID	Aq.Date and Book Value	Addition Date And Cost	Deduction Date And Cost	Depreciation(%)
							Length (Km)	Width (M)	Carriage Way Width (m)	Cement Concrete	Tar	Metal	Gravel	Katcha Road													
1	2	3	4	5	6	7	8	9	10	11	12	13	14	15	16	17	18	19	20	21	22	23	24	25	26		
30	58	122710050000000058				Village road	0.650	4.000	3.000	0.000	0.450	0.000	0.000	0.200	109	0.000		0			2						
31	59	122710050000000059				Village road	0.400	3.500	3.000	0.000	0.000	0.000	0.000	0.400	108	0.000		0									
32	60	122710050000000060				Village road	0.300	3.000	3.000	0.000	0.000	0.000	0.000	0.300	107	0.000		0			2						

Local Body Name : Elakamon Grama Panchayat

Form :														Sub Form :													
Serial No	Book Page No	FormRefID	Road Name	Starting Point	Ending Point	Road Type (ODR/VR)	Road Description			Surface Type					Construction Year	Protection Wall Length	Drainage Channel Length	Cost of construction from 1995	Last Maintenance Details	Remarks	Ward No	Panchayat No	WaterShed ID	Aq.Date and Book Value	Addition Date And Cost	Deduction Date And Cost	Depreciation(%)
							Length (Km)	Width (M)	Carriage Way Width (m)	Cement Concrete	Tar	Metal	Gravel	Katcha Road													
1	2	3	4	5	6	7	8	9	10	11	12	13	14	15	16	17	18	19	20	21	22	23	24	25	26		
33	61	122710050000000061				Village road	0.250	3.000	3.000	0.000	0.000	0.000	0.000	0.250	107	0.000		0			2						
34	62	122710050000000062				Village road	0.900	2.150	2.150	0.000	0.000	0.000	0.000	0.900	108	0.000		0			2						
35	63	122710050000000063				Village road	0.750	3.000	3.000	0.000	0.000	0.000	0.000	0.750	107	0.000		0			2						

Local Body Name : Elakamon Grama Panchayat

Form :														Sub Form :													
Serial No	Book Page No	FormRefID	Road Name	Starting Point	Ending Point	Road Type (ODR/VR)	Road Description			Surface Type					Construction Year	Protection Wall Length	Drainage Channel Length	Cost of construction from 1995	Last Maintenance Details	Remarks	Ward No	Panchayat No	WaterShed ID	Aq.Date and Book Value	Addition Date And Cost	Deduction Date And Cost	Depreciation(%)
							Length (Km)	Width (M)	Carriage Way Width (m)	Cement Concrete	Tar	Metal	Gravel	Katcha Road													
1	2	3	4	5	6	7	8	9	10	11	12	13	14	15	16	17	18	19	20	21	22	23	24	25	26		
36	64	122710050000000064				Village road	0.150	3.000	3.000	0.000	0.000	0.000	0.000	0.150	108	0.000		0			2						
37	65	122710050000000065				Village road	0.200	3.500	3.000	0.000	0.000	0.000	0.000	0.200	108	0.000		0			2						
38	66	122710050000000066				Village road	0.125	1.500	1.500	0.000	0.000	0.000	0.000	0.125	109	0.000		0			2						

Local Body Name : Elakamon Grama Panchayat

Form :

Sub Form :

Serial No	Book No	Page No	FormRefID	Road Name	Starting Point	Ending Point	Road Type (ODR/VR)	Road Description			Surface Type					Construction Year	Protection Wall Length	Drainage Channel Length	Cost of construction from 1995	Last Maintenance Details	Remarks	Ward No	Panchayat No	WaterShed ID	Aq.Date and Book Value	Addition Date And Cost	Deduction Date And Cost	Depreciation(%)
								Length (Km)	Width (M)	Carriage Way Width (m)	Cement Concrete	Tar	Metal	Gravel	Katcha Road													
1	2	3	4	5	6	7	8	9	10	11	12	13	14	15	16	17	18	19	20	21	22	23	24	25	26			
39	67		122710050000000067				Village road	0.150	1.500	1.500	0.000	0.000	0.000	0.000	0.150	107	0.000		0									
40	68		122710050000000068				Village road	1.100	4.500	3.000	0.000	0.500	0.000	0.000	0.600	99	0.000		620000									
41	69		122710050000000069				Village road	0.600	6.000	3.000	0.000	0.000	0.000	0.000	0.600	101	0.000		0									

Local Body Name : Elakamon Grama Panchayat

Form :

Sub Form :

Serial No	Book Page No	FormRefID	Road Name	Starting Point	Ending Point	Road Type (ODR/VR)	Road Description			Surface Type					Construction Year	Protection Wall Length	Drainage Channel Length	Cost of construction from 1995	Last Maintenance Details	Remarks	Ward No	Panchayat No	WaterShed ID	Aq.Date and Book Value	Addition Date And Cost	Deduction Date And Cost	Depreciation(%)
							Length (Km)	Width (M)	Carriage Way Width (m)	Cement Concrete	Tar	Metal	Gravel	Katcha Road													
1	2	3	4	5	6	7	8	9	10	11	12	13	14	15	16	17	18	19	20	21	22	23	24	25	26		
4270		122710050000000070				Village road	1.700	3.500	3.000	0.000	1.000	0.700	0.000	0.000			1220000			2							
4371		122710050000000071				Village road	0.400	3.500	3.000	0.000	0.000	0.000	0.000	0.400			0			2							
4472		122710050000000072				Village road	0.300	2.500	2.500	0.000	0.000	0.000	0.000	0.300			0			2							

Local Body Name : Elakamon Grama Panchayat

Form :														Sub Form :													
Serial No	Book Page No	FormRefID	Road Name	Starting Point	Ending Point	Road Type (ODR/VR)	Road Description			Surface Type					Construction Year	Protection Wall Length	Drainage Channel Length	Cost of construction from 1995	Last Maintenance Details	Remarks	Ward No	Panchayat No	WaterShed ID	Aq.Date and Book Value	Addition Date And Cost	Deduction Date And Cost	Depreciation(%)
							Length (Km)	Width (M)	Carriage Way Width (m)	Cement Concrete	Tar	Metal	Gravel	Katcha Road													
1			2	3	4	5	6	7	8	9	10	11	12	13	14	15	16	17	18	19	20	21	22	23	24	25	26
45	73	122710050000000073				Village road	0.150	2.000	2.000	0.000	0.000	0.000	0.000	0.150	102	0.000		0			2						
46	74	122710050000000074				Village road	0.750	2.500	2.500	0.750	0.000	0.000	0.000	0.000	99	0.000		100000			2						
47	75	122710050000000075				Village road	2.200	4.000	3.000	1.400	0.350	0.000	0.000	0.450	99	0.000		1590000			3						

Local Body Name : Elakamon Grama Panchayat

Form :

Sub Form :

Serial No	Book Page No	FormRefID	Road Name	Starting Point	Ending Point	Road Type (ODR/VR)	Road Description			Surface Type					Construction Year	Protection Wall Length	Drainage Channel Length	Cost of construction from 1995	Last Maintenance Details	Remarks	Ward No	Panchayat No	WaterShed ID	Aq.Date and Book Value	Addition Date And Cost	Deduction Date And Cost	Depreciation(%)
							Length (Km)	Width (M)	Carriage Way Width (m)	Cement Concrete	Tar	Metal	Gravel	Katcha Road													
1	2	3	4	5	6	7	8	9	10	11	12	13	14	15	16	17	18	19	20	21	22	23	24	25	26		
48	76	122710050000000076				Village road	1.100	5.000	3.000	0.000	0.700	0.000	0.000	0.400	99	0.000		880000			3						
49	77	122710050000000077				Village road	0.350	3.500	1.000	0.000	0.000	0.000	0.000	0.350	102	0.000		0			3						
50	78	122710050000000078					0.150	3.300	3.000	0.000	0.000	0.000	0.000	0.150	99	0.000		0			3						

Local Body Name : Elakamon Grama Panchayat

Form :														Sub Form :													
Serial No	Book Page No	FormRefID	Road Name	Starting Point	Ending Point	Road Type (ODR/VR)	Road Description			Surface Type					Construction Year	Protection Wall Length	Drainage Channel Length	Cost of construction from 1995	Last Maintenance Details	Remarks	Ward No	Panchayat No	WaterShed ID	Aq.Date and Book Value	Addition Date And Cost	Deduction Date And Cost	Depreciation(%)
							Length (Km)	Width (M)	Carriage Way Width (m)	Cement Concrete	Tar	Metal	Gravel	Katcha Road													
1			2	3	4	5	6	7	8	9	10	11	12	13	14	15	16	17	18	19	20	21	22	23	24	25	26
51	79	122710050000000079				Village road	0.500	3.500	3.000	0.000	0.000	0.000	0.000	0.500	99	0.000		0			3						
52	80	122710050000000080				Village road	0.700	4.000	3.000	0.000	0.700	0.000	0.000	0.000	101	0.000		880000			3						
53	81	122710050000000081				Village road	0.100	5.000	1.000	0.000	0.100	0.000	0.000	0.000	98	0.000		110000			3						

Local Body Name : Elakamon Grama Panchayat

Form :														Sub Form :													
Serial No	Book Page No	FormRefID	Road Name	Starting Point	Ending Point	Road Type (ODR/VR)	Road Description			Surface Type					Construction Year	Protection Wall Length	Drainage Channel Length	Cost of construction from 1995	Last Maintenance Details	Remarks	Ward No	Panchayat No	WaterShed ID	Aq.Date and Book Value	Addition Date And Cost	Deduction Date And Cost	Depreciation(%)
							Length (Km)	Width (M)	Carriage Way Width (m)	Cement Concrete	Tar	Metal	Gravel	Katcha Road													
1			2	3	4	5	6	7	8	9	10	11	12	13	14	15	16	17	18	19	20	21	22	23	24	25	26
54	82	122710050000000082				Village road	0.350	4.000	3.500	0.000	0.350	0.000	0.000	0.000	104	0.000		420000			3						
55	83	122710050000000083				Village road	0.100	3.000	1.000	0.000	0.000	0.000	0.000	0.100	94	0.000		0			3						
56	84	122710050000000084				Village road	0.300	3.500	3.000	0.000	0.300	0.000	0.000	0.000	0	0.000		339000			3						

Local Body Name : Elakamon Grama Panchayat

Form :

Sub Form :

Serial No	Book Page No	FormRefID	Road Name	Starting Point	Ending Point	Road Type (ODR/VR)	Road Description			Surface Type					Construction Year	Protection Wall Length	Drainage Channel Length	Cost of construction from 1995	Last Maintenance Details	Remarks	Ward No	Panchayat No	WaterShed ID	Aq.Date and Book Value	Addition Date And Cost	Deduction Date And Cost	Depreciation(%)
							Length (Km)	Width (M)	Carriage Way Width (m)	Cement Concrete	Tar	Metal	Gravel	Katcha Road													
1			2	3	4	5	6	7	8	9	10	11	12	13	14	15	16	17	18	19	20	21	22	23	24	25	26
57	85	122710050000000085				Village road	0.200	2.000	1.500	0.000	0.000	0.000	0.000	0.200	103	0.000		0			3						
58	86	122710050000000086				Village road	0.100	1.500	1.000	0.000	0.000	0.000	0.000	0.100	98	0.000		0			4						
59	87	122710050000000087				Village road	0.200	5.000	3.000	0.100	0.100	0.000	0.000	0.000	101	0.000		261000			4						

Local Body Name : Elakamon Grama Panchayat

Form :

Sub Form :

Serial No	Book No	Page No	FormRefID	Road Name	Starting Point	Ending Point	Road Type (ODR/VR)	Road Description			Surface Type					Construction Year	Protection Wall Length	Drainage Channel Length	Cost of construction from 1995	Last Maintenance Details	Remarks	Ward No	Panchayat No	WaterShed ID	Aq.Date and Book Value	Addition Date And Cost	Deduction Date And Cost	Depreciation(%)
								Length (Km)	Width (M)	Carriage Way Width (m)	Cement Concrete	Tar	Metal	Gravel	Katcha Road													
1	2	3	4	5	6	7	8	9	10	11	12	13	14	15	16	17	18	19	20	21	22	23	24	25	26			
6088			122710050000000088				Village road	0.700	5.000	1.000	0.000	0.000	0.000	0.000	0.700	101	0.000		0									
6089			122710050000000089				Village road	0.400	2.100	1.000	0.000	0.000	0.000	0.000	0.400	106	0.000		0									
6090			122710050000000090				Village road	0.100	3.500	1.000	0.000	0.000	0.000	0.000	0.100	101	0.000		0									

Local Body Name : Elakamon Grama Panchayat

Form :														Sub Form :													
Serial No	Book Page No	FormRefID	Road Name	Starting Point	Ending Point	Road Type (ODR/VR)	Road Description			Surface Type					Construction Year	Protection Wall Length	Drainage Channel Length	Cost of construction from 1995	Last Maintenance Details	Remarks	Ward No	Panchayat No	WaterShed ID	Aq.Date and Book Value	Addition Date And Cost	Deduction Date And Cost	Depreciation(%)
							Length (Km)	Width (M)	Carriage Way Width (m)	Cement Concrete	Tar	Metal	Gravel	Katcha Road													
1	2	3	4	5	6	7	8	9	10	11	12	13	14	15	16	17	18	19	20	21	22	23	24	25	26		
6291		122710050000000091				Village road	0.150	3.500	1.000	0.000	0.000	0.000	0.000	0.150	108	0.000		0			5						
6392		122710050000000092				Village road	0.200	4.000	1.000	0.000	0.000	0.000	0.000	0.200	100	0.000		0			5						
6493		122710050000000093				Village road	1.500	7.000	1.000	0.000	1.500	0.000	0.000	0.000	0	0.000		1883000			5						

Local Body Name : Elakamon Grama Panchayat

Form :

Sub Form :

Serial No	Book Page No	FormRefID	Road Name	Starting Point	Ending Point	Road Type (ODR/VR)	Road Description			Surface Type					Construction Year	Protection Wall Length	Drainage Channel Length	Cost of construction from 1995	Last Maintenance Details	Remarks	Ward No	Panchayat No	WaterShed ID	Aq.Date and Book Value	Addition Date And Cost	Deduction Date And Cost	Depreciation(%)
							Length (Km)	Width (M)	Carriage Way Width (m)	Cement Concrete	Tar	Metal	Gravel	Katcha Road													
1	2	3	4	5	6	7	8	9	10	11	12	13	14	15	16	17	18	19	20	21	22	23	24	25	26		
65	94	122710050000000094				Village road	0.870	5.000	1.000	0.345	0.125	0.000	0.000	0.400	101	0.000		633000			4						
66	95	122710050000000095					0.400	1.500	1.000	0.000	0.000	0.000	0.000	0.400	103	0.000		0			5						
67	96	122710050000000096				Village road	0.700	3.000	1.000	0.000	0.000	0.000	0.000	0.700	104	0.000		0			5						

Local Body Name : Elakamon Grama Panchayat

Form :														Sub Form :													
Serial No	Book Page No	FormRefID	Road Name	Starting Point	Ending Point	Road Type (ODR/VR)	Road Description			Surface Type					Construction Year	Protection Wall Length	Drainage Channel Length	Cost of construction from 1995	Last Maintenance Details	Remarks	Ward No	Panchayat No	WaterShed ID	Aq.Date and Book Value	Addition Date And Cost	Deduction Date And Cost	Depreciation(%)
							Length (Km)	Width (M)	Carriage Way Width (m)	Cement Concrete	Tar	Metal	Gravel	Katcha Road													
1	2	3	4	5	6	7	8	9	10	11	12	13	14	15	16	17	18	19	20	21	22	23	24	25	26		
6897		122710050000000097				Village road	0.150	1.500	1.000	0.000	0.000	0.000	0.000	0.150	104	0.000		0			5						
6998		122710050000000098				Village road	0.550	3.000	1.000	0.175	0.000	0.000	0.000	0.375	107	0.000		234000			5						
7099		122710050000000099				Village road	0.400	4.000	1.000	0.000	0.400	0.000	0.000	0.000	103	0.000		486000			4						

Local Body Name : Elakamon Grama Panchayat

Form :

Sub Form :

Serial No	Book No	Page No	FormRefID	Road Name	Starting Point	Ending Point	Road Type (ODR/VR)	Road Description			Surface Type					Construction Year	Protection Wall Length	Drainage Channel Length	Cost of construction from 1995	Last Maintenance Details	Remarks	Ward No	Panchayat No	WaterShed ID	Aq.Date and Book Value	Addition Date And Cost	Deduction Date And Cost	Depreciation(%)
								Length (Km)	Width (M)	Carriage Way Width (m)	Cement Concrete	Tar	Metal	Gravel	Katcha Road													
1	2	3	4	5	6	7	8	9	10	11	12	13	14	15	16	17	18	19	20	21	22	23	24	25	26			
71	100		122710050000000100				Village road	0.550	3.500	1.000	0.000	0.400	0.150	0.000	0.000	100	0.000		0									
72	101		122710050000000101				Village road	0.900	6.000	1.000	0.000	0.900	0.000	0.000	0.000	102	0.000		1140000									
73	102		122710050000000102				Village road	0.650	5.000	1.000	0.000	0.600	0.000	0.000	0.050	101	0.000		746000									

Local Body Name : Elakamon Grama Panchayat

Form :														Sub Form :													
Serial No	Book Page No	FormRefID	Road Name	Starting Point	Ending Point	Road Type (ODR/VR)	Road Description			Surface Type					Construction Year	Protection Wall Length	Drainage Channel Length	Cost of construction from 1995	Last Maintenance Details	Remarks	Ward No	Panchayat No	WaterShed ID	Aq.Date and Book Value	Addition Date And Cost	Deduction Date And Cost	Depreciation(%)
							Length (Km)	Width (M)	Carriage Way Width (m)	Cement Concrete	Tar	Metal	Gravel	Katcha Road													
1	2	3	4	5	6	7	8	9	10	11	12	13	14	15	16	17	18	19	20	21	22	23	24	25	26		
74	103	12271005000000103				Village road	0.350	3.500	1.000	0.000	0.000	0.000	0.000	0.350	101	0.000		0			4						
75	104	12271005000000104				Village road	0.700	4.000	1.000	0.000	0.700	0.000	0.000	0.000	85	0.000		0			4						
76	105	12271005000000105				Village road	0.150	3.500	1.000	0.000	0.000	0.000	0.000	0.150	100	0.000		0			4						

Local Body Name : Elakamon Grama Panchayat

Form :														Sub Form :													
Serial No	Book Page No	FormRefID	Road Name	Starting Point	Ending Point	Road Type (ODR/VR)	Road Description			Surface Type					Construction Year	Protection Wall Length	Drainage Channel Length	Cost of construction from 1995	Last Maintenance Details	Remarks	Ward No	Panchayat No	WaterShed ID	Aq.Date and Book Value	Addition Date And Cost	Deduction Date And Cost	Depreciation(%)
							Length (Km)	Width (M)	Carriage Way Width (m)	Cement Concrete	Tar	Metal	Gravel	Katcha Road													
1			2	3	4	5	6	7	8	9	10	11	12	13	14	15	16	17	18	19	20	21	22	23	24	25	26
78	106	122710050000000106				Village road	0.300	3.000	1.000	0.000	0.000	0.000	0.000	0.300	99	0.000		0			4						
80	107	122710050000000107					0.750	3.700	1.000	0.000	0.000	0.000	0.000	0.750	99	0.000		0									
80	108	122710050000000108					0.120	3.500	1.000	0.000	0.100	0.000	0.000	0.020	103	0.000		115000			4						

Local Body Name : Elakamon Grama Panchayat

Form :														Sub Form :													
Serial No	Book Page No	FormRefID	Road Name	Starting Point	Ending Point	Road Type (ODR/VR)	Road Description			Surface Type					Construction Year	Protection Wall Length	Drainage Channel Length	Cost of construction from 1995	Last Maintenance Details	Remarks	Ward No	Panchayat No	WaterShed ID	Aq.Date and Book Value	Addition Date And Cost	Deduction Date And Cost	Depreciation(%)
							Length (Km)	Width (M)	Carriage Way Width (m)	Cement Concrete	Tar	Metal	Gravel	Katcha Road													
1			2	3	4	5	6	7	8	9	10	11	12	13	14	15	16	17	18	19	20	21	22	23	24	25	26
81	109	12271005000000109					0.700	6.000	1.000	0.000	0.700	0.000	0.000	0.000	94	0.000		0			4						
82	110	12271005000000110				Village road	0.150	3.000	1.000	0.000	0.000	0.000	0.000	0.150	107	0.000		0			4						
83	111	12271005000000111				Village road	0.350	3.000	1.000	0.000	0.000	0.000	0.000	0.350	100	0.000		0			4						

Local Body Name : Elakamon Grama Panchayat

Form :

Sub Form :

Serial No	Book Page No	FormRefID	Road Name	Starting Point	Ending Point	Road Type (ODR/VR)	Road Description			Surface Type					Construction Year	Protection Wall Length	Drainage Channel Length	Cost of construction from 1995	Last Maintenance Details	Remarks	Ward No	Panchayat No	WaterShed ID	Aq.Date and Book Value	Addition Date And Cost	Deduction Date And Cost	Depreciation(%)
							Length (Km)	Width (M)	Carriage Way Width (m)	Cement Concrete	Tar	Metal	Gravel	Katcha Road													
1	2	3	4	5	6	7	8	9	10	11	12	13	14	15	16	17	18	19	20	21	22	23	24	25	26		
84	112	12271005000000112				Village road	0.600	3.500	1.000	0.000	0.300	0.000	0.000	0.300	97	0.000		354000			4						
85	113	12271005000000113				Village road	0.350	4.000	1.000	0.000	0.000	0.000	0.000	0.350	107	0.000		0			4						
87	114	12271005000000114				Village road	0.300	1.500	1.000	0.000	0.000	0.000	0.000	0.300	106	0.000		0			6						

Local Body Name : Elakamon Grama Panchayat

Form :

Sub Form :

Serial No	Book Page No	FormRefID	Road Name	Starting Point	Ending Point	Road Type (ODR/VR)	Road Description			Surface Type					Construction Year	Protection Wall Length	Drainage Channel Length	Cost of construction from 1995	Last Maintenance Details	Remarks	Ward No	Panchayat No	WaterShed ID	Aq.Date and Book Value	Addition Date And Cost	Deduction Date And Cost	Depreciation(%)
							Length (Km)	Width (M)	Carriage Way Width (m)	Cement Concrete	Tar	Metal	Gravel	Katcha Road													
1	2	3	4	5	6	7	8	9	10	11	12	13	14	15	16	17	18	19	20	21	22	23	24	25	26		
88	115	12271005000000115				Village road	0.550	4.500	3.000	0.050	0.400	0.000	0.000	0.100	100	0.000		559000			6						
89	116	12271005000000116				Village road	1.130	4.000	3.000	0.050	0.450	0.000	0.000	0.630	103	0.000		551000			6						
90	117	12271005000000117				Village road	0.825	3.000	3.000	0.000	0.275	0.000	0.000	0.550	99	0.000		327000			6						

Local Body Name : Elakamon Grama Panchayat

Form :														Sub Form :													
Serial No	Book Page No	FormRefID	Road Name	Starting Point	Ending Point	Road Type (ODR/VR)	Road Description			Surface Type					Construction Year	Protection Wall Length	Drainage Channel Length	Cost of construction from 1995	Last Maintenance Details	Remarks	Ward No	Panchayat No	WaterShed ID	Ac.Date and Book Value	Addition Date And Cost	Deduction Date And Cost	Depreciation(%)
							Length (Km)	Width (M)	Carriage Way Width (m)	Cement Concrete	Tar	Metal	Gravel	Katcha Road													
1			2	3	4	5	6	7	8	9	10	11	12	13	14	15	16	17	18	19	20	21	22	23	24	25	26
91	118	122710050000000118				Village road	0.275	4.500	3.000	0.000	0.000	0.000	0.000	0.275	101	0.000		0			6						
92	119	122710050000000119				Village road	0.600	6.000	3.000	0.000	0.000	0.000	0.000	0.600	106	0.000		0			6						
93	120	122710050000000120					0.570	4.000	3.000	0.000	0.450	0.000	0.000	0.120	104	0.000		0			6						

Local Body Name : Elakamon Grama Panchayat

Form :														Sub Form :													
Serial No	Book Page No	FormRefID	Road Name	Starting Point	Ending Point	Road Type (ODR/VR)	Road Description			Surface Type					Construction Year	Protection Wall Length	Drainage Channel Length	Cost of construction from 1995	Last Maintenance Details	Remarks	Ward No	Panchayat No	WaterShed ID	Aq.Date and Book Value	Addition Date And Cost	Deduction Date And Cost	Depreciation(%)
							Length (Km)	Width (M)	Carriage Way Width (m)	Cement Concrete	Tar	Metal	Gravel	Katcha Road													
1			2	3	4	5	6	7	8	9	10	11	12	13	14	15	16	17	18	19	20	21	22	23	24	25	26
94	121	122710050000000121					0.260	3.000	3.000	0.050	0.000	0.000	0.000	0.210	99	0.000		0			6						
96	122	1227100500000000122				Village road	0.200	3.000	3.000	0.030	0.000	0.000	0.000	0.170	102	0.000		45000			6						
97	123	1227100500000000123					0.400	1.600	1.600	0.000	0.000	0.000	0.000	0.400	103	0.000		0			6						

Local Body Name : Elakamon Grama Panchayat

Form :														Sub Form :													
Serial No	Book Page No	FormRefID	Road Name	Starting Point	Ending Point	Road Type (ODR/VR)	Road Description			Surface Type					Construction Year	Protection Wall Length	Drainage Channel Length	Cost of construction from 1995	Last Maintenance Details	Remarks	Ward No	Panchayat No	WaterShed ID	Aq.Date and Book Value	Addition Date And Cost	Deduction Date And Cost	Depreciation(%)
							Length (Km)	Width (M)	Carriage Way Width (m)	Cement Concrete	Tar	Metal	Gravel	Katcha Road													
1	2	3	4	5	6	7	8	9	10	11	12	13	14	15	16	17	18	19	20	21	22	23	24	25	26		
97	124	12271005000000124				Village road	0.400	3.500	3.000	0.000	0.000	0.000	0.000	0.400	103	0.000		0			6						
98	125	12271005000000125				Village road	0.200	2.000	2.000	0.000	0.000	0.000	0.000	0.200	101	0.000		0			6						
99	126	12271005000000126				Village road	0.320	4.500	3.000	0.000	0.200	0.000	0.000	0.120	103	0.000		230000			6						

Local Body Name : Elakamon Grama Panchayat

Form :

Sub Form :

Serial No	Book Page No	FormRefID	Road Name	Starting Point	Ending Point	Road Type (ODR/VR)	Road Description			Surface Type					Construction Year	Protection Wall Length	Drainage Channel Length	Cost of construction from 1995	Last Maintenance Details	Remarks	Ward No	Panchayat No	WaterShed ID	Aq.Date and Book Value	Addition Date And Cost	Deduction Date And Cost	Depreciation(%)
							Length (Km)	Width (M)	Carriage Way Width (m)	Cement Concrete	Tar	Metal	Gravel	Katcha Road													
1			2	3	4	5	6	7	8	9	10	11	12	13	14	15	16	17	18	19	20	21	22	23	24	25	26
100	127	122710050000000127					0.500	3.000	3.000	0.000	0.000	0.000	0.000	0.500	105	0.000		0			6						
101	128	122710050000000128				Village road	0.650	5.000	5.000	0.080	0.000	0.000	0.000	0.570	101	0.000		105000			6						
102	129	122710050000000129				Village road	0.300	3.000	3.000	0.000	0.000	0.000	0.000	0.300	104	0.000		0			6						

Local Body Name : Elakamon Grama Panchayat

Form :														Sub Form :													
Serial No	Book Page No	FormRefID	Road Name	Starting Point	Ending Point	Road Type (ODR/VR)	Road Description			Surface Type					Construction Year	Protection Wall Length	Drainage Channel Length	Cost of construction from 1995	Last Maintenance Details	Remarks	Ward No	Panchayat No	WaterShed ID	Aq.Date and Book Value	Addition Date And Cost	Deduction Date And Cost	Depreciation(%)
							Length (Km)	Width (M)	Carriage Way Width (m)	Cement Concrete	Tar	Metal	Gravel	Katcha Road													
1			2	3	4	5	6	7	8	9	10	11	12	13	14	15	16	17	18	19	20	21	22	23	24	25	26
103	130	122710050000000130				Village road	0.900	4.250	3.000	0.000	0.900	0.000	0.000	0.000	103	0.000		1136000			6						
104	131	122710050000000131				Village road	0.200	1.500	1.500	0.000	0.000	0.000	0.000	0.200	104	0.000		0			6						
105	132	122710050000000132				Village road	0.150	3.000	3.000	0.000	0.000	0.000	0.000	0.150	101	0.000		0			7						

Local Body Name : Elakamon Grama Panchayat

Form :														Sub Form :													
Serial No	Book Page No	FormRefID	Road Name	Starting Point	Ending Point	Road Type (ODR/VR)	Road Description			Surface Type					Construction Year	Protection Wall Length	Drainage Channel Length	Cost of construction from 1995	Last Maintenance Details	Remarks	Ward No	Panchayat No	WaterShed ID	Aq.Date and Book Value	Addition Date And Cost	Deduction Date And Cost	Depreciation(%)
							Length (Km)	Width (M)	Carriage Way Width (m)	Cement Concrete	Tar	Metal	Gravel	Katcha Road													
1			2	3	4	5	6	7	8	9	10	11	12	13	14	15	16	17	18	19	20	21	22	23	24	25	26
106	133	12271005000000133				Village road	0.150	1.200	1.200	0.000	0.000	0.000	0.000	0.150	101	0.000		0			7						
107	134	12271005000000134				Village road	0.750	4.000	3.000	0.000	0.000	0.000	0.000	0.750	101	0.000		0			7						
108	135	12271005000000135					0.125	2.000	2.000	0.000	0.000	0.000	0.000	0.125	101	0.000		0			7						

Local Body Name : Elakamon Grama Panchayat

Form :

Sub Form :

Serial No	Book Page No	FormRefID	Road Name	Starting Point	Ending Point	Road Type (ODR/VR)	Road Description			Surface Type					Construction Year	Protection Wall Length	Drainage Channel Length	Cost of construction from 1995	Last Maintenance Details	Remarks	Ward No	Panchayat No	WaterShed ID	Aq.Date and Book Value	Addition Date And Cost	Deduction Date And Cost	Depreciation(%)
							Length (Km)	Width (M)	Carriage Way Width (m)	Cement Concrete	Tar	Metal	Gravel	Katcha Road													
1			2	3	4	5	6	7	8	9	10	11	12	13	14	15	16	17	18	19	20	21	22	23	24	25	26
109	136	122710050000000136					0.130	2.500	2.500	0.130	0.000	0.000	0.000	0.000	101	0.000		186000			7						
110	137	122710050000000137					0.130	2.500	2.500	0.000	0.000	0.000	0.000	0.130	101	0.000		0			7						
111	138	122710050000000138				Village road	0.130	2.500	2.500	0.000	0.000	0.000	0.000	0.130	104	0.000		0			7						

Local Body Name : Elakamon Grama Panchayat

Form :

Sub Form :

Serial No	Book No	Page No	FormRefID	Road Name	Starting Point	Ending Point	Road Type (ODR/VR)	Road Description			Surface Type					Construction Year	Protection Wall Length	Drainage Channel Length	Cost of construction from 1995	Last Maintenance Details	Remarks	Ward No	Panchayat No	WaterShed ID	Aq.Date and Book Value	Addition Date And Cost	Deduction Date And Cost	Depreciation(%)
								Length (Km)	Width (M)	Carriage Way Width (m)	Cement Concrete	Tar	Metal	Gravel	Katcha Road													
1				2	3	4	5	6	7	8	9	10	11	12	13	14	15	16	17	18	19	20	21	22	23	24	25	26
112	139		122710050000000139					0.100	3.000	3.000	0.000	0.000	0.000	0.000	0.100	104	0.000		0			7						
113	140		122710050000000140				Village road	0.800	5.000	3.000	0.000	0.600	0.000	0.000	0.200	102	0.000		724000			7						
114	141		122710050000000141				Village road	0.350	3.000	3.000	0.000	0.000	0.000	0.000	0.350	101	0.000		0			7						

Local Body Name : Elakamon Grama Panchayat

Form :

Sub Form :

Serial No	Book Page No	FormRefID	Road Name	Starting Point	Ending Point	Road Type (ODR/VR)	Road Description			Surface Type					Construction Year	Protection Wall Length	Drainage Channel Length	Cost of construction from 1995	Last Maintenance Details	Remarks	Ward No	Panchayat No	WaterShed ID	Aq.Date and Book Value	Addition Date And Cost	Deduction Date And Cost	Depreciation(%)
							Length (Km)	Width (M)	Carriage Way Width (m)	Cement Concrete	Tar	Metal	Gravel	Katcha Road													
1	2	3	4	5	6	7	8	9	10	11	12	13	14	15	16	17	18	19	20	21	22	23	24	25	26		
115	142	12271005000000142				Village road	0.200	2.000	2.000	0.000	0.000	0.000	0.000	0.200	101	0.000		0			7						
116	143	12271005000000143				Village road	1.100	4.000	3.000	0.000	0.650	0.300	0.000	0.150	101	0.000		813000			7						
117	144	12271005000000144				Village road	0.160	1.000	1.000	0.000	0.000	0.000	0.000	0.160	106	0.000		0			7						

Local Body Name : Elakamon Grama Panchayat

Form :														Sub Form :													
Serial No	Book Page No	FormRefID	Road Name	Starting Point	Ending Point	Road Type (ODR/VR)	Road Description			Surface Type					Construction Year	Protection Wall Length	Drainage Channel Length	Cost of construction from 1995	Last Maintenance Details	Remarks	Ward No	Panchayat No	WaterShed ID	Aq.Date and Book Value	Addition Date And Cost	Deduction Date And Cost	Depreciation(%)
							Length (Km)	Width (M)	Carriage Way Width (m)	Cement Concrete	Tar	Metal	Gravel	Katcha Road													
1			2	3	4	5	6	7	8	9	10	11	12	13	14	15	16	17	18	19	20	21	22	23	24	25	26
118	145	122710050000000145				Village road	0.140	1.000	1.000	0.000	0.000	0.000	0.000	0.140	101	0.000		0			7						
119	146	122710050000000146				Village road	0.080	3.000	3.000	0.000	0.000	0.000	0.000	0.080	101	0.000		0			7						
120	147	122710050000000147				Village road	0.600	4.000	3.000	0.000	0.600	0.000	0.000	0.000	101	0.000		726000			7						

Local Body Name : Elakamon Grama Panchayat

Form :														Sub Form :													
Serial No	Book Page No	FormRefID	Road Name	Starting Point	Ending Point	Road Type (ODR/VR)	Road Description			Surface Type					Construction Year	Protection Wall Length	Drainage Channel Length	Cost of construction from 1995	Last Maintenance Details	Remarks	Ward No	Panchayat No	WaterShed ID	Aq.Date and Book Value	Addition Date And Cost	Deduction Date And Cost	Depreciation(%)
							Length (Km)	Width (M)	Carriage Way Width (m)	Cement Concrete	Tar	Metal	Gravel	Katcha Road													
1			2	3	4	5	6	7	8	9	10	11	12	13	14	15	16	17	18	19	20	21	22	23	24	25	26
121	148	122710050000000148					1.000	5.000	3.000	0.000	0.000	0.000	0.000	1.000	101	0.000		0			7						
122	149	122710050000000149				Village road	0.150	2.500	2.500	0.000	0.000	0.000	0.000	0.150	101	0.000		0			7						
123	150	122710050000000150				Village road	0.650	3.000	3.000	0.000	0.000	0.000	0.000	0.650	101	0.000		0			7						

Local Body Name : Elakamon Grama Panchayat

Form :														Sub Form :													
Serial No	Book Page No	FormRefID	Road Name	Starting Point	Ending Point	Road Type (ODR/VR)	Road Description			Surface Type					Construction Year	Protection Wall Length	Drainage Channel Length	Cost of construction from 1995	Last Maintenance Details	Remarks	Ward No	Panchayat No	WaterShed ID	Aq.Date and Book Value	Addition Date And Cost	Deduction Date And Cost	Depreciation(%)
							Length (Km)	Width (M)	Carriage Way Width (m)	Cement Concrete	Tar	Metal	Gravel	Katcha Road													
1			2	3	4	5	6	7	8	9	10	11	12	13	14	15	16	17	18	19	20	21	22	23	24	25	26
124	151	122710050000000151					0.150	3.000	3.000	0.000	0.000	0.000	0.000	0.150	101	0.000		0			7						
125	152	122710050000000152					0.500	4.000	3.000	0.000	0.500	0.000	0.000	0.000	101	0.000		623500			7						
126	153	122710050000000153				Village road	0.150	3.500	3.000	0.000	0.000	0.000	0.000	0.150	105	0.000		0			7						

Local Body Name : Elakamon Grama Panchayat

Form :

Sub Form :

Serial No	Book No	Page No	FormRefID	Road Name	Starting Point	Ending Point	Road Type (ODR/VR)	Road Description			Surface Type					Construction Year	Protection Wall Length	Drainage Channel Length	Cost of construction from 1995	Last Maintenance Details	Remarks	Ward No	Panchayat No	WaterShed ID	Ac.Date and Book Value	Addition Date And Cost	Deduction Date And Cost	Depreciation(%)				
								Length (Km)	Width (M)	Carriage Way Width (m)	Cement Concrete	Tar	Metal	Gravel	Katcha Road																	
1	2	3	4	5	6	7	8	9	10	11	12	13	14	15	16	17	18	19	20	21	22	23	24	25	26							
127	154		122710050000000154	പബ്ളിക്മാർക്കറ്റ് പിഎസിറോഡ്			Village road	0.470	4.000	3.000	0.000	0.200	0.000	0.000	0.270	104	0.000		231000													
128	155		122710050000000155	എഴിക്കട കൊച്ചുവിട്ടിൽറോഡ്			Village road	0.750	3.500	3.000	0.000	0.000	0.000	0.000	0.750	103	0.000		0													
129	156		122710050000000156	കൊച്ചുവിട്കിഴക്കേയറോഡ്			Village road	0.500	3.000	3.000	0.083	0.000	0.000	0.000	0.417	0	0.000		113000													

Local Body Name : Elakamon Grama Panchayat

Form :

Sub Form :

Serial No	Book Page No	FormRefID	Road Name	Starting Point	Ending Point	Road Type (ODR/VR)	Road Description			Surface Type					Construction Year	Protection Wall Length	Drainage Channel Length	Cost of construction from 1995	Last Maintenance Details	Remarks	Ward No	Panchayat No	WaterShed ID	Aq.Date and Book Value	Addition Date And Cost	Deduction Date And Cost	Depreciation(%)
							Length (Km)	Width (M)	Carriage Way Width (m)	Cement Concrete	Tar	Metal	Gravel	Katcha Road													
1			2	3	4	5	6	7	8	9	10	11	12	13	14	15	16	17	18	19	20	21	22	23	24	25	26
130	157	12271005000000157	പാളയംകുന്ന്കടവിൽ കരമുലക്കട റോഡ്			Village road	1.300	8.000	3.000	0.000	1.300	0.000	0.000	0.000	91	0.000		1655000			8						
131	158	12271005000000158	ആശാന്മുക്ക് മേടയിൽ ക്ഷേത്രം റോഡ്			Village road	0.400	2.000	3.000	0.000	0.000	0.000	0.000	0.400	101	0.000		0			8						
132	159	12271005000000159	വേങ്കോട്ഫാക്ടറിജംഗ്ഷൻപിഎസ് റോഡ്			Village road	0.900	6.500	3.000	0.050	0.850	0.000	0.000	0.000	101	0.000		1142000			8						

Local Body Name : Elakamon Grama Panchayat

Form :

Sub Form :

Serial No	Book No	Page No	Form Ref ID	Road Name	Starting Point	Ending Point	Road Type (ODR/VR)	Road Description			Surface Type					Construction Year	Protection Wall Length	Drainage Channel Length	Cost of construction from 1995	Last Maintenance Details	Remarks	Ward No	Panchayat No	WaterShed ID	Ac.Date and Book Value	Addition Date And Cost	Deduction Date And Cost	Depreciation(%)
								Length (Km)	Width (M)	Carriage Way Width (m)	Cement Concrete	Tar	Metal	Gravel	Katcha Road													
1	2	3	4	5	6	7	8	9	10	11	12	13	14	15	16	17	18	19	20	21	22	23	24	25	26			
133	160		122710050000000160	പൊക്ടറിജം ഗ്രാമ റോഡ്			Village road	0.856	4.500	3.000	0.350	0.306	0.000	0.000	0.200	101	0.000		872000									
134	161		122710050000000161	പബ്ലിക് മാർക്കറ്റ് കരിയ്ക്കകത്തിൽ റോഡ്			Village road	0.800	3.000	3.000	0.000	0.000	0.000	0.000	0.800	103	0.000		0									
135	162		122710050000000162	ചിറ്റാറ്റ് ക്ഷേത്രം കക്കാണിക്കുടി റോഡ്			Village road	0.500	3.000	3.000	0.000	0.000	0.000	0.000	0.500	101	0.000		0									

Supervisor's Signature

Local Body Name : Elakamon Grama Panchayat

Form :

Sub Form :

Serial No	Book No	Page No	FormRefID	Road Name	Starting Point	Ending Point	Road Type (ODR/VR)	Road Description			Surface Type					Construction Year	Protection Wall Length	Drainage Channel Length	Cost of construction from 1995	Last Maintenance Details	Remarks	Ward No	Panchayat No	WaterShed ID	Aq.Date and Book Value	Addition Date And Cost	Deduction Date And Cost	Depreciation(%)
								Length (Km)	Width (M)	Carriage Way Width (m)	Cement Concrete	Tar	Metal	Gravel	Katcha Road													
1	2	3	4	5	6	7	8	9	10	11	12	13	14	15	16	17	18	19	20	21	22	23	24	25	26			
136	163		122710050000000163	വിളയിൽ റോഡ്			Village road	0.100	3.000	3.000	0.000	0.000	0.000	0.000	0.100	104	0.000		0									
137	164		122710050000000164	വി പി സിംഗ് റോഡ്			Village road	0.350	3.000	3.000	0.000	0.000	0.000	0.000	0.350	101	0.000		0									
138	165		122710050000000165	എഴിപ്പുറം ശിശുവിഹാർ റോഡ്			Village road	0.600	4.500	3.000	0.000	0.600	0.000	0.000	0.000	101	0.000		736000									

Supervisor's Signature

Local Body Name : Elakamon Grama Panchayat

Form :

Sub Form :

Serial No	Book No	Page No	Form Ref ID	Road Name	Starting Point	Ending Point	Road Type (ODR/VR)	Road Description			Surface Type					Construction Year	Protection Wall Length	Drainage Channel Length	Cost of construction from 1995	Last Maintenance Details	Remarks	Ward No	Panchayat No	WaterShed ID	Ac.Date and Book Value	Addition Date And Cost	Deduction Date And Cost	Depreciation(%)
								Length (Km)	Width (M)	Carriage Way Width (m)	Cement Concrete	Tar	Metal	Gravel	Katcha Road													
1				2	3	4	5	6	7	8	9	10	11	12	13	14	15	16	17	18	19	20	21	22	23	24	25	26
139	166		122710050000000166	ശിശുവിഹാർ റോഡ്			Village road	0.250	3.000	3.000	0.000	0.000	0.000	0.000	0.250	101	0.000		0			8						
140	167		122710050000000167	മൂലക്കടവടക്കുംകര കെഎംപി റോഡ്			Village road	0.600	5.000	3.000	0.000	0.000	0.000	0.000	0.600	101	0.000		0			8						
141	168		122710050000000168	പുലിയത്ത് കെഎംപി റോഡ്			Village road	0.350	5.000	3.000	0.000	0.000	0.000	0.000	0.350	101	0.000		0			8						

Local Body Name : Elakamon Grama Panchayat

Form :

Sub Form :

Serial No	Book No	Page No	Form Ref ID	Road Name	Starting Point	Ending Point	Road Type (ODR/VR)	Road Description			Surface Type					Construction Year	Protection Wall Length	Drainage Channel Length	Cost of construction from 1995	Last Maintenance Details	Remarks	Ward No	Panchayat No	WaterShed ID	Ac.Date and Book Value	Addition Date And Cost	Deduction Date And Cost	Depreciation(%)
								Length (Km)	Width (M)	Carriage Way Width (m)	Cement Concrete	Tar	Metal	Gravel	Katcha Road													
1				2	3	4	5	6	7	8	9	10	11	12	13	14	15	16	17	18	19	20	21	22	23	24	25	26
142	169		122710050000000169	മുലക്കടവയലിൽ റോഡ്			Village road	0.600	5.000	3.000	0.000	0.600	0.000	0.000	0.000	101	0.000		730000			8						
143	170		122710050000000170	പാളയംകുന്ന് പുലിയത്ത് റോഡ്			Village road	1.350	3.500	3.000	0.400	0.500	0.000	0.000	0.450	101	0.000		1211000			8						
144	171		122710050000000171	ഉഴുറ്റുകുഴി റോഡ്			Village road	0.300	2.600	2.600	0.000	0.000	0.000	0.000	0.300	101	0.000		0			9						

Local Body Name : Elakamon Grama Panchayat

Form :														Sub Form :													
Serial No	Book Page No	FormRefID	Road Name	Starting Point	Ending Point	Road Type (ODR/VR)	Road Description			Surface Type					Construction Year	Protection Wall Length	Drainage Channel Length	Cost of construction from 1995	Last Maintenance Details	Remarks	Ward No	Panchayat No	WaterShed ID	Aq.Date and Book Value	Addition Date And Cost	Deduction Date And Cost	Depreciation(%)
							Length (Km)	Width (M)	Carriage Way Width (m)	Cement Concrete	Tar	Metal	Gravel	Katcha Road													
1			2	3	4	5	6	7	8	9	10	11	12	13	14	15	16	17	18	19	20	21	22	23	24	25	26
145	172	122710050000000172	പാളയംകുന്ന് ശാസ്താംനട റോഡ്			Village road	1.300	6.000	3.000	0.000	1.000	0.000	0.000	0.300	101	0.000		1281000			9						
146	173	122710050000000173	വെട്ടിക്കൽ പുലിയത്തു കോണം റോഡ്			Village road	0.450	4.500	3.000	0.400	0.000	0.000	0.000	0.050	101	0.000		584000			9						
147	174	122710050000000174	കുറ്റിക്കാട് മുരിശോലിൽ ചാവരുകാവ് റോഡ്			Village road	0.500	4.500	4.500	0.000	0.000	0.000	0.000	0.500	101	0.000		0			9						

Supervisor's Signature

Local Body Name : Elakamon Grama Panchayat

Form :

Sub Form :

Serial No	Book No	Page No	FormRefID	Road Name	Starting Point	Ending Point	Road Type (ODR/VR)	Road Description			Surface Type					Construction Year	Protection Wall Length	Drainage Channel Length	Cost of construction from 1995	Last Maintenance Details	Remarks	Ward No	Panchayat No	WaterShed ID	Ac.Date and Book Value	Addition Date And Cost	Deduction Date And Cost	Depreciation(%)
								Length (Km)	Width (M)	Carriage Way Width (m)	Cement Concrete	Tar	Metal	Gravel	Katcha Road													
1				2	3	4	5	6	7	8	9	10	11	12	13	14	15	16	17	18	19	20	21	22	23	24	25	26
148	175		122710050000000175	കടവിൻകര ചാവറുകാവ് റോഡ്			Village road	0.800	3.000	3.000	0.000	0.000	0.000	0.000	0.800	101	0.000		0		9							
149	176		122710050000000176	കടവിൻകര ജനതാമുക്ക് റോഡ്			Village road	1.500	6.000	3.000	0.000	1.500	0.000	0.000	0.000	98	0.000		1924000		0	9						
150	177		122710050000000177	വെട്ടിക്കൽ കോളനി റോഡ്			Village road	0.700	3.000	3.000	0.180	0.000	0.000	0.000	0.520	99	0.000		254500			9						

Local Body Name : Elakamon Grama Panchayat

Form :

Sub Form :

Serial No	Book Page No	FormRefID	Road Name	Starting Point	Ending Point	Road Type (ODR/VR)	Road Description			Surface Type					Construction Year	Protection Wall Length	Drainage Channel Length	Cost of construction from 1995	Last Maintenance Details	Remarks	Ward No	Panchayat No	WaterShed ID	Aq.Date and Book Value	Addition Date And Cost	Deduction Date And Cost	Depreciation(%)
							Length (Km)	Width (M)	Carriage Way Width (m)	Cement Concrete	Tar	Metal	Gravel	Katcha Road													
1			2	3	4	5	6	7	8	9	10	11	12	13	14	15	16	17	18	19	20	21	22	23	24	25	26
151	178	122710050000000178	വെട്ടിക്കൽ പുലിയത്തു കോണം റോഡ്			Village road	0.760	4.000	3.000	0.000	0.460	0.000	0.000	0.300	101	0.000		568000			9						
152	179	122710050000000179				Village road	0.950	4.500	3.000	0.000	0.700	0.000	0.000	0.250	102	0.000		883000			9						
153	180	122710050000000180	വാളക്കോട് റോഡ്			Village road	0.080	2.800	2.800	0.080	0.000	0.000	0.000	0.000	101	0.000		507000			9						

Local Body Name : Elakamon Grama Panchayat

Form :

Sub Form :

Serial No	Book Page No	Form Ref ID	Road Name	Starting Point	Ending Point	Road Type (ODR/VR)	Road Description			Surface Type					Construction Year	Protection Wall Length	Drainage Channel Length	Cost of construction from 1995	Last Maintenance Details	Remarks	Ward No	Panchayat No	WaterShed ID	Ac.Date and Book Value	Addition Date And Cost	Deduction Date And Cost	Depreciation(%)
							Length (Km)	Width (M)	Carriage Way Width (m)	Cement Concrete	Tar	Metal	Gravel	Katcha Road													
1			2	3	4	5	6	7	8	9	10	11	12	13	14	15	16	17	18	19	20	21	22	23	24	25	26
154	181	122710050000000181	വാളക്കോട് പെരിഞ്ഞാറയിൽ റോഡ്			Village road	0.400	6.000	3.000	0.000	0.000	0.000	0.000	0.400	100	0.000		0			9						
150	182	122710050000000182	വെട്ടിക്കൽ കോളനി റോഡ്			Village road	0.180	3.000	3.000	0.180	0.000	0.000	0.000	0.000	101	0.000		0			9						
151	183	122710050000000183	വെട്ടിക്കൽ പുലിയത്തു കോണം റോഡ്			Village road	0.460	4.000	3.000	0.000	0.160	0.000	0.000	0.300	101	0.000		0			9						

Local Body Name : Elakamon Grama Panchayat

Form :

Sub Form :

Serial No	Book No	Page No	Form Ref ID	Road Name	Starting Point	Ending Point	Road Type (ODR/VR)	Road Description			Surface Type					Construction Year	Protection Wall Length	Drainage Channel Length	Cost of construction from 1995	Last Maintenance Details	Remarks	Ward No	Panchayat No	WaterShed ID	Ac.Date and Book Value	Addition Date And Cost	Deduction Date And Cost	Depreciation(%)
								Length (Km)	Width (M)	Carriage Way Width (m)	Cement Concrete	Tar	Metal	Gravel	Katcha Road													
1				2	3	4	5	6	7	8	9	10	11	12	13	14	15	16	17	18	19	20	21	22	23	24	25	26
152	184		122710050000000184	മാവേലിറോഡ്			Village road	0.700	4.500	3.000	0.000	0.700	0.000	0.000	0.000	101	0.000		0			9						
153	185		122710050000000185	വാളക്കോട് റോഡ്			Village road	0.325	6.000	3.000	0.000	0.325	0.000	0.000	0.000	101	0.000		0			9						
154	186		122710050000000186	വാളക്കോട് പെരിഞ്ഞാറയിൽ വീട്			Village road	0.400	2.000	2.000	0.000	0.000	0.000	0.000	0.400	101	0.000		0			9						

Local Body Name : Elakamon Grama Panchayat

Form :

Sub Form :

Serial No	Book Page No	Form Ref ID	Road Name	Starting Point	Ending Point	Road Type (ODR/VR)	Road Description			Surface Type					Construction Year	Protection Wall Length	Drainage Channel Length	Cost of construction from 1995	Last Maintenance Details	Remarks	Ward No	Panchayat No	WaterShed ID	Ac.Date and Book Value	Addition Date And Cost	Deduction Date And Cost	Depreciation(%)
							Length (Km)	Width (M)	Carriage Way Width (m)	Cement Concrete	Tar	Metal	Gravel	Katcha Road													
1			2	3	4	5	6	7	8	9	10	11	12	13	14	15	16	17	18	19	20	21	22	23	24	25	26
155	187	122710050000000187	എ കെജി റോഡ്			Village road	1.000	4.500	3.000	0.000	0.000	0.600	0.000	0.400	101	0.000		424000			9						
156	188	122710050000000188	കുന്തിൻപുര റോഡ്			Village road	0.100	3.500	3.000	0.000	0.000	0.000	0.000	0.100	101	0.000		0			9						
157	189	122710050000000189	ജനതാമുക്ക് പെരിഞ്ഞാറ ത്തിൽ റോഡ്			Village road	0.915	5.000	3.000	0.065	0.800	0.000	0.000	0.050	0	0.000		1092000			9						

Local Body Name : Elakamon Grama Panchayat

Form :

Sub Form :

Serial No	Book No	Page No	FormRefID	Road Name	Starting Point	Ending Point	Road Type (ODR/VR)	Road Description			Surface Type					Construction Year	Protection Wall Length	Drainage Channel Length	Cost of construction from 1995	Last Maintenance Details	Remarks	Ward No	Panchayat No	WaterShed ID	Aq.Date and Book Value	Addition Date And Cost	Deduction Date And Cost	Depreciation(%)	
								Length (Km)	Width (M)	Carriage Way Width (m)	Cement Concrete	Tar	Metal	Gravel	Katcha Road														
1				2	3	4	5	6	7	8	9	10	11	12	13	14	15	16	17	18	19	20	21	22	23	24	25	26	
158	190		122710050000000190	പുതുവീട് റോഡ്			Village road	0.500	4.000	3.000	0.000	0.400	0.000	0.000	0.100	101	0.000		500000			9							
159	191		122710050000000191	വാളക്കോട് റോഡ്			Village road	0.300	2.900	2.900	0.000	0.000	0.000	0.000	0.300	101	0.000		0			9							
160	192		122710050000000192	മാങ്കുട്ടം റോഡ്			Village road	0.500	4.000	3.000	0.000	0.500	0.000	0.000	0.000	101	0.000		418000			9							

Local Body Name : Elakamon Grama Panchayat

Form :

Sub Form :

Serial No	Book No	Page No	Form Ref ID	Road Name	Starting Point	Ending Point	Road Type (ODR/VR)	Road Description			Surface Type					Construction Year	Protection Wall Length	Drainage Channel Length	Cost of construction from 1995	Last Maintenance Details	Remarks	Ward No	Panchayat No	WaterShed ID	Ac.Date and Book Value	Addition Date And Cost	Deduction Date And Cost	Depreciation(%)
								Length (Km)	Width (M)	Carriage Way Width (m)	Cement Concrete	Tar	Metal	Gravel	Katcha Road													
1				2	3	4	5	6	7	8	9	10	11	12	13	14	15	16	17	18	19	20	21	22	23	24	25	26
161	193		122710050000000193	കാഞ്ഞിരംവള്ളി റോഡ്			Village road	0.980	4.000	3.000	0.000	0.300	0.000	0.000	0.680	101	0.000		348000			10						
162	194		122710050000000194	കളത്തറ റോഡ്			Village road	0.900	4.000	3.000	0.000	0.900	0.000	0.000	0.000	101	0.000		1156000			10						
163	195		122710050000000195	കളത്തറ ഏലാറോഡ്			Village road	0.600	3.300	3.000	0.000	0.000	0.000	0.000	0.600	101	0.000		0			10						

Local Body Name : Elakamon Grama Panchayat

Form :

Sub Form :

Serial No	Book No	Page No	Form Ref ID	Road Name	Starting Point	Ending Point	Road Type (ODR/VR)	Road Description			Surface Type					Construction Year	Protection Wall Length	Drainage Channel Length	Cost of construction from 1995	Last Maintenance Details	Remarks	Ward No	Panchayat No	WaterShed ID	Ac. Date and Book Value	Addition Date And Cost	Deduction Date And Cost	Depreciation(%)		
								Length (Km)	Width (M)	Carriage Way Width (m)	Cement Concrete	Tar	Metal	Gravel	Katcha Road															
1	2	3	4	5	6	7	8	9	10	11	12	13	14	15	16	17	18	19	20	21	22	23	24	25	26					
164	196		122710050000000196	ആറ്റുവരമ്പി ൽ റോഡ്			Village road	0.575	3.000	3.000	0.475	0.000	0.000	0.000	0.100	101	0.000		684000					10						
165	197		122710050000000197	കളിയിൽ റോഡ്			Village road	0.100	3.000	3.000	0.100	0.000	0.000	0.000	0.000	101	0.000		0					10						
166	198		122710050000000198	കൊച്ചുകുള ത്തറ റോഡ്			Village road	1.000	4.500	3.000	0.000	0.000	0.000	0.000	1.000	0	0.000		0					10						

Local Body Name : Elakamon Grama Panchayat

Form :

Sub Form :

Serial No	Book Page No	FormRefID	Road Name	Starting Point	Ending Point	Road Type (ODR/VR)	Road Description			Surface Type					Construction Year	Protection Wall Length	Drainage Channel Length	Cost of construction from 1995	Last Maintenance Details	Remarks	Ward No	Panchayat No	WaterShed ID	Aq.Date and Book Value	Addition Date And Cost	Deduction Date And Cost	Depreciation(%)
							Length (Km)	Width (M)	Carriage Way Width (m)	Cement Concrete	Tar	Metal	Gravel	Katcha Road													
1			2	3	4	5	6	7	8	9	10	11	12	13	14	15	16	17	18	19	20	21	22	23	24	25	26
167	199	122710050000000199	മുലഭാഗം വില്ലിക്കടവ് റോഡ്			Village road	0.450	4.000	3.000	0.000	0.450	0.000	0.000	0.000	97	0.000		535000			11						
168	200	122710050000000200	ഗുരുമന്ദിരം റോഡ്			Village road	0.600	4.000	3.000	0.000	0.600	0.000	0.000	0.000	100	0.000		758000			11						
169	201	122710050000000201	വലിയവീട്ടിൽ ക്ഷേത്രം പുനരൂഢനം റോഡ്			Village road	0.200	3.000	3.000	0.000	0.000	0.000	0.000	0.200	101	0.000		0			11						

Local Body Name : Elakamon Grama Panchayat

Form :

Sub Form :

Serial No	Book No	Page No	Form Ref ID	Road Name	Starting Point	Ending Point	Road Type (ODR/VR)	Road Description			Surface Type					Construction Year	Protection Wall Length	Drainage Channel Length	Cost of construction from 1995	Last Maintenance Details	Remarks	Ward No	Panchayat No	WaterShed ID	Ac.Date and Book Value	Addition Date And Cost	Deduction Date And Cost	Depreciation(%)
								Length (Km)	Width (M)	Carriage Way Width (m)	Cement Concrete	Tar	Metal	Gravel	Katcha Road													
1				2	3	4	5	6	7	8	9	10	11	12	13	14	15	16	17	18	19	20	21	22	23	24	25	26
170	202		12271005000000202	മുലയിൽ ആറ്റുകടവ് റോഡ്			Village road	0.150	2.500	2.500	0.000	0.000	0.000	0.000	0.150	101	0.000		0			11						
171	203		12271005000000203	മാടൻമട മുലദാഗം റോഡ്			Village road	0.450	3.000	3.000	0.100	0.000	0.000	0.000	0.350	101	0.000		124000			11						
172	204		12271005000000204	വില്ലിക്കടവ് കാട്ടുംപുറം റോഡ്			Village road	0.500	6.000	3.000	0.000	0.500	0.000	0.000	0.000	101	0.000		624000			11						

Local Body Name : Elakamon Grama Panchayat

Form :

Sub Form :

Serial No	Book No	Page No	Form Ref ID	Road Name	Starting Point	Ending Point	Road Type (ODR/VR)	Road Description			Surface Type					Construction Year	Protection Wall Length	Drainage Channel Length	Cost of construction from 1995	Last Maintenance Details	Remarks	Ward No	Panchayat No	WaterShed ID	Ac.Date and Book Value	Addition Date And Cost	Deduction Date And Cost	Depreciation(%)		
								Length (Km)	Width (M)	Carriage Way Width (m)	Cement Concrete	Tar	Metal	Gravel	Katcha Road															
1	2	3	4	5	6	7	8	9	10	11	12	13	14	15	16	17	18	19	20	21	22	23	24	25	26					
173	205		12271005000000205	പാലനിന്നെ പായ്ക മംഗളാവ് മുക്ക് റോഡ്			Village road	0.600	4.000	3.000	0.000	0.400	0.000	0.000	0.200	101	0.000		500000					11						
174	206		12271005000000206	കാട്ടുപുരം മുലക്കട റോഡ്			Village road	0.600	4.000	3.000	0.000	0.600	0.000	0.000	0.000	101	0.000		750000					11						
175	207		12271005000000207	ഏക്കിവിള ലക്ഷംവീട് കോളനി റോഡേ			Village road	0.100	3.000	3.000	0.000	0.100	0.000	0.000	0.000	101	0.000		126000					11						

Local Body Name : Elakamon Grama Panchayat

Form :														Sub Form :													
Serial No	Book Page No	Form Ref ID	Road Name	Starting Point	Ending Point	Road Type (ODR/VR)	Road Description			Surface Type					Construction Year	Protection Wall Length	Drainage Channel Length	Cost of construction from 1995	Last Maintenance Details	Remarks	Ward No	Panchayat No	WaterShed ID	Aq.Date and Book Value	Addition Date And Cost	Deduction Date And Cost	Depreciation(%)
							Length (Km)	Width (M)	Carriage Way Width (m)	Cement Concrete	Tar	Metal	Gravel	Katcha Road													
1			2	3	4	5	6	7	8	9	10	11	12	13	14	15	16	17	18	19	20	21	22	23	24	25	26
176	208	12271005000000208	പുവങ്കൽ വില്ലിട്രെഡ് റോഡ്			Village road	1.000	4.000	3.000	0.000	1.000	0.000	0.000	0.000	101	0.000		510000			11						
177	209	12271005000000209	അയിരൂർ മുലക്കട റോഡ്			Village road	0.150	4.000	3.000	0.000	0.150	0.000	0.000	0.000	0	0.000		178000			11						
178	210	12271005000000210	മാധവൻപിള്ള മെമ്മോറിയൽ റോഡ്			Village road	0.200	3.000	3.000	0.000	0.000	0.000	0.000	0.200	101	0.000		0			11						

Local Body Name : Elakamon Grama Panchayat

Form :

Sub Form :

Serial No	Book Page No	FormRefID	Road Name	Starting Point	Ending Point	Road Type (ODR/VR)	Road Description			Surface Type					Construction Year	Protection Wall Length	Drainage Channel Length	Cost of construction from 1995	Last Maintenance Details	Remarks	Ward No	Panchayat No	WaterShed ID	Aq.Date and Book Value	Addition Date And Cost	Deduction Date And Cost	Depreciation(%)
							Length (Km)	Width (M)	Carriage Way Width (m)	Cement Concrete	Tar	Metal	Gravel	Katcha Road													
1			2	3	4	5	6	7	8	9	10	11	12	13	14	15	16	17	18	19	20	21	22	23	24	25	26
179	211	122710050000000211	അതിരൂർ വലിയവിള റോഡ്				0.200	2.500	2.500	0.000	0.000	0.000	0.000	0.200	101	0.000		0			11						
180	212	122710050000000212	അതിരൂർ കുനിൽ കോളനി			Village road	0.325	3.000	3.000	0.075	0.250	0.000	0.000	0.000	101	0.000		407000			11						
181	213	122710050000000213	കല്ലുവിള കോളനി റോഡ്			Village road	0.300	3.000	3.000	0.000	0.000	0.000	0.000	0.300	101	0.000		0			11						

Local Body Name : Elakamon Grama Panchayat

Form :

Sub Form :

Serial No	Book Page No	FormRefID	Road Name	Starting Point	Ending Point	Road Type (ODR/VR)	Road Description			Surface Type					Construction Year	Protection Wall Length	Drainage Channel Length	Cost of construction from 1995	Last Maintenance Details	Remarks	Ward No	Panchayat No	WaterShed ID	Aq.Date and Book Value	Addition Date And Cost	Deduction Date And Cost	Depreciation(%)
							Length (Km)	Width (M)	Carriage Way Width (m)	Cement Concrete	Tar	Metal	Gravel	Katcha Road													
1			2	3	4	5	6	7	8	9	10	11	12	13	14	15	16	17	18	19	20	21	22	23	24	25	26
182	214	122710050000000214	ചുളയിൽ സങ്കേതം റോഡ്			Village road	0.150	4.500	3.000	0.000	0.140	0.000	0.000	0.010	101	0.000		162000			12						
183	215	122710050000000215	ആയിരവില്ലി ക്ഷേത്രം റോഡ്			Village road	0.250	3.500	3.000	0.050	0.200	0.000	0.000	0.000	101	0.000		329000			12						
184	216	122710050000000216	കൂടത്തിൽ റോഡ്			Village road	1.300	3.000	3.000	0.000	0.000	0.000	0.000	1.300	102	0.000		0			12						

Local Body Name : Elakamon Grama Panchayat

Form :

Sub Form :

Serial No	Book No	Page No	FormRefID	Road Name	Starting Point	Ending Point	Road Type (ODR/VR)	Road Description			Surface Type					Construction Year	Protection Wall Length	Drainage Channel Length	Cost of construction from 1995	Last Maintenance Details	Remarks	Ward No	Panchayat No	WaterShed ID	Aq.Date and Book Value	Addition Date And Cost	Deduction Date And Cost	Depreciation(%)
								Length (Km)	Width (M)	Carriage Way Width (m)	Cement Concrete	Tar	Metal	Gravel	Katcha Road													
1				2	3	4	5	6	7	8	9	10	11	12	13	14	15	16	17	18	19	20	21	22	23	24	25	26
185	217		122710050000000217	തുമ്പല്ലൂർ പിറങ്ങനാട് ക്ഷേത്രം റോഡ്			Village road	0.300	4.500	3.000	0.000	0.300	0.000	0.000	0.000	101	0.000		340000			12						
186	218		122710050000000218	കടിക്കുളം റോഡ്			Village road	0.500	4.000	3.000	0.020	0.330	0.000	0.000	0.150	101	0.000		437000			12						
187	219		122710050000000219	ചാമനടി റോഡ്			Village road	0.750	4.500	3.000	0.040	0.710	0.000	0.000	0.000	106	0.000		963000			12						

Local Body Name : Elakamon Grama Panchayat

Form :

Sub Form :

Serial No	Book No	Page No	FormRefID	Road Name	Starting Point	Ending Point	Road Type (ODR/VR)	Road Description			Surface Type					Construction Year	Protection Wall Length	Drainage Channel Length	Cost of construction from 1995	Last Maintenance Details	Remarks	Ward No	Panchayat No	WaterShed ID	Aq.Date and Book Value	Addition Date And Cost	Deduction Date And Cost	Depreciation(%)
								Length (Km)	Width (M)	Carriage Way Width (m)	Cement Concrete	Tar	Metal	Gravel	Katcha Road													
1				2	3	4	5	6	7	8	9	10	11	12	13	14	15	16	17	18	19	20	21	22	23	24	25	26
188	220		122710050000000220	ചാമനടി യോഗീശ്വര ക്ഷേത്രം റോഡ്			Village road	0.300	3.500	3.000	0.100	0.000	0.000	0.000	0.200	101	0.000		147000			12						
189	221		122710050000000221	കൊച്ചുതമ്പുരാട്ടി അമ്മൻ ക്ഷേത്രം റോഡ്			Village road	0.300	3.500	3.000	0.000	0.000	0.000	0.000	0.300	106	0.000		0			12						
190	222		122710050000000222	വിളപ്പുറം റോഡ്			Village road	0.400	6.000	3.000	0.000	0.400	0.000	0.000	0.000	91	0.000		500000			14						

Local Body Name : Elakamon Grama Panchayat

Form :

Sub Form :

Serial No	Book Page No	Form Ref ID	Road Name	Starting Point	Ending Point	Road Type (ODR/VR)	Road Description			Surface Type					Construction Year	Protection Wall Length	Drainage Channel Length	Cost of construction from 1995	Last Maintenance Details	Remarks	Ward No	Panchayat No	WaterShed ID	Ac.Date and Book Value	Addition Date And Cost	Deduction Date And Cost	Depreciation(%)
							Length (Km)	Width (M)	Carriage Way Width (m)	Cement Concrete	Tar	Metal	Gravel	Katcha Road													
1			2	3	4	5	6	7	8	9	10	11	12	13	14	15	16	17	18	19	20	21	22	23	24	25	26
191	223	12271005000000223	വിളപ്പുരം സെൽ തോമസ് റോഡ്			Village road	0.800	5.000	3.000	0.000	0.800	0.000	0.000	0.000	104	0.000		1000000			13						
192	224	12271005000000224	പട്ടൻതേരി ചാരുംകുഴി റോഡ്			Village road	6.000	8.000	3.000	0.000	6.000	0.000	0.000	0.000	101	0.000		7720000			13						
193	225	12271005000000225	കായൽപ്പുരം പമ്പ് ഹൗസ് റോഡ്			Village road	0.400	4.000	3.000	0.000	0.000	0.000	0.000	0.400	101	0.000		0			13						

Local Body Name : Elakamon Grama Panchayat

Form :

Sub Form :

Serial No	Book No	Page No	Form Ref ID	Road Name	Starting Point	Ending Point	Road Type (ODR/VR)	Road Description			Surface Type					Construction Year	Protection Wall Length	Drainage Channel Length	Cost of construction from 1995	Last Maintenance Details	Remarks	Ward No	Panchayat No	WaterShed ID	Ac.Date and Book Value	Addition Date And Cost	Deduction Date And Cost	Depreciation(%)
								Length (Km)	Width (M)	Carriage Way Width (m)	Cement Concrete	Tar	Metal	Gravel	Katcha Road													
1				2	3	4	5	6	7	8	9	10	11	12	13	14	15	16	17	18	19	20	21	22	23	24	25	26
194	226		122710050000000226	പണ്ടുകശാല റോഡ്			Village road	0.250	5.000	3.000	0.000	0.000	0.000	0.000	0.250	101	0.000		0			13						
195	227		122710050000000227	പുനേടമുട് കായൽപ്പുറം റോഡ്			Village road	0.400	4.000	3.000	0.000	0.000	0.000	0.000	0.400	101	0.000		0			13						
196	228		122710050000000228	തുജാംകായൽപ്പുറം റോഡ്			Village road	0.400	4.000	3.000	0.000	0.000	0.000	0.000	0.400	102	0.000		0			13						

Local Body Name : Elakamon Grama Panchayat

Form :

Sub Form :

Serial No	Book Page No	Form Ref ID	Road Name	Starting Point	Ending Point	Road Type (ODR/VR)	Road Description			Surface Type					Construction Year	Protection Wall Length	Drainage Channel Length	Cost of construction from 1995	Last Maintenance Details	Remarks	Ward No	Panchayat No	WaterShed ID	Ac.Date and Book Value	Addition Date And Cost	Deduction Date And Cost	Depreciation(%)
							Length (Km)	Width (M)	Carriage Way Width (m)	Cement Concrete	Tar	Metal	Gravel	Katcha Road													
1			2	3	4	5	6	7	8	9	10	11	12	13	14	15	16	17	18	19	20	21	22	23	24	25	26
197	229	12271005000000229	കായൽപ്പുറം മാമ്പഴമുല ക്ഷേത്രം റോഡ്			Village road	0.500	3.000	3.000	0.000	0.200	0.000	0.000	0.300	101	0.000		243000			13						
198	230	12271005000000230	ഇറുഞ്ചയിൽ കോണം കോളനി റോഡ്			Village road	0.100	3.000	3.000	0.100	0.000	0.000	0.000	0.000	0	0.000		146000			13						
199	231	12271005000000231	കൂടക്കുനിൽ റോഡ്			Village road	0.900	3.000	3.000	0.200	0.400	0.000	0.000	0.300	101	0.000		780000			13						

Supervisor's Signature

Local Body Name : Elakamon Grama Panchayat

Form :

Sub Form :

Serial No	Book Page No	Form RefID	Road Name	Starting Point	Ending Point	Road Type (ODR/VR)	Road Description			Surface Type					Construction Year	Protection Wall Length	Drainage Channel Length	Cost of construction from 1995	Last Maintenance Details	Remarks	Ward No	Panchayat No	WaterShed ID	Aq.Date and Book Value	Addition Date And Cost	Deduction Date And Cost	Depreciation(%)
							Length (Km)	Width (M)	Carriage Way Width (m)	Cement Concrete	Tar	Metal	Gravel	Katcha Road													
1			2	3	4	5	6	7	8	9	10	11	12	13	14	15	16	17	18	19	20	21	22	23	24	25	26
201 232		12271005000000232	പൊങ്കരക്കോണം റോഡ്			Village road	0.450	3.000	3.000	0.000	0.000	0.000	0.000	0.450	101	0.000		0			13						
202 233		12271005000000233	തേവാനം ഞാറാറ്റിള റോഡ്			Village road	0.370	3.500	3.000	0.170	0.200	0.000	0.000	0.000	101	0.000		474000			13						
203 234		12271005000000234	ഇലകമൺ ചാരുംകുഴി കാഷ്ട്യം ഫാക്ടറി റോഡ്			Village road	1.200	4.000	4.000	0.000	1.200	0.000	0.000	0.000	101	0.000		1520000			13						

Local Body Name : Elakamon Grama Panchayat

Form :															Sub Form :												
Serial No	Book Page No	Form Ref ID	Road Name	Starting Point	Ending Point	Road Type (ODR/VR)	Road Description			Surface Type					Construction Year	Protection Wall Length	Drainage Channel Length	Cost of construction from 1995	Last Maintenance Details	Remarks	Ward No	Panchayat No	WaterShed ID	Ac.Date and Book Value	Addition Date And Cost	Deduction Date And Cost	Depreciation(%)
							Length (Km)	Width (M)	Carriage Way Width (m)	Cement Concrete	Tar	Metal	Gravel	Katcha Road													
1	2	3	4	5	6	7	8	9	10	11	12	13	14	15	16	17	18	19	20	21	22	23	24	25	26		
204	235	12271005000000235	വാട്ടർടാങ്ക് വിളപ്പുറം റോഡ്			Village road	1.000	4.000	3.000	0.000	0.800	0.000	0.000	0.200	101	0.000		983000			14						
205	236	12271005000000236	വട്ടവാൾ ജംഗഷൻ വിളപ്പുറം കായൽപ്പുറം റോഡ്			Village road	1.300	4.500	3.000	1.300	0.000	0.000	0.000	0.000	101	0.000		1624000			14						
206	237	12271005000000237	പട്ടൻതേരി കായൽപ്പുറം റോഡ്			Village road	1.000	4.500	3.000	0.400	0.600	0.000	0.000	0.000	101	0.000		1330000			14						

Local Body Name : Elakamon Grama Panchayat

Form :

Sub Form :

Serial No	Book Page No	Form Ref ID	Road Name	Starting Point	Ending Point	Road Type (ODR/VR)	Road Description			Surface Type					Construction Year	Protection Wall Length	Drainage Channel Length	Cost of construction from 1995	Last Maintenance Details	Remarks	Ward No	Panchayat No	WaterShed ID	Aq.Date and Book Value	Addition Date And Cost	Deduction Date And Cost	Depreciation(%)
							Length (Km)	Width (M)	Carriage Way Width (m)	Cement Concrete	Tar	Metal	Gravel	Katcha Road													
1			2	3	4	5	6	7	8	9	10	11	12	13	14	15	16	17	18	19	20	21	22	23	24	25	26
206	238	12271005000000238	പട്ടൻതേരി കായൽപ്പുറം റോഡ്			Village road	0.600	4.500	3.000	0.000	0.600	0.000	0.000	0.000	101	0.000		0			14						
207	239	12271005000000239	ഇലകമൺ ഹോമിയോ ആശുപത്രി റോഡ്			Village road	0.500	3.000	3.000	0.000	0.500	0.000	0.000	0.000	101	0.000		634000			14						
208	240	12271005000000240	ചാറുംകുഴി കോളനി റോഡ്			Village road	0.300	3.000	2.000	0.000	0.175	0.000	0.000	0.125	101	0.000		234000			14						

Local Body Name : Elakamon Grama Panchayat

Form :

Sub Form :

Serial No	Book Page No	FormRefID	Road Name	Starting Point	Ending Point	Road Type (ODR/VR)	Road Description			Surface Type					Construction Year	Protection Wall Length	Drainage Channel Length	Cost of construction from 1995	Last Maintenance Details	Remarks	Ward No	Panchayat No	WaterShed ID	Aq.Date and Book Value	Addition Date And Cost	Deduction Date And Cost	Depreciation(%)
							Length (Km)	Width (M)	Carriage Way Width (m)	Cement Concrete	Tar	Metal	Gravel	Katcha Road													
1			2	3	4	5	6	7	8	9	10	11	12	13	14	15	16	17	18	19	20	21	22	23	24	25	26
209	241	122710050000000241	കുന്തുംപുറം കോളനി റോഡ്				0.100	4.000	3.000	0.080	0.000	0.000	0.000	0.020	101	0.000		111000			14						
210	242	122710050000000242	ഇലകമൺ സ്കൂൾ തെറ്റിക്കുഴി റോഡ്			Village road	0.400	4.000	3.000	0.000	0.000	0.000	0.000	0.400	101	0.000		0			14						
211	243	122710050000000243	ഇലകമൺ താഴ്വാരം റോഡ്			Village road	0.230	3.600	3.000	0.000	0.000	0.000	0.000	0.230	101	0.000		0			14						

Local Body Name : Elakamon Grama Panchayat

Form :

Sub Form :

Serial No	Book Page No	FormRefID	Road Name	Starting Point	Ending Point	Road Type (ODR/VR)	Road Description			Surface Type					Construction Year	Protection Wall Length	Drainage Channel Length	Cost of construction from 1995	Last Maintenance Details	Remarks	Ward No	Panchayat No	WaterShed ID	Aq.Date and Book Value	Addition Date And Cost	Deduction Date And Cost	Depreciation(%)
							Length (Km)	Width (M)	Carriage Way Width (m)	Cement Concrete	Tar	Metal	Gravel	Katcha Road													
1			2	3	4	5	6	7	8	9	10	11	12	13	14	15	16	17	18	19	20	21	22	23	24	25	26
212	244	12271005000000244	കൊച്ചുപാരിപ്പള്ളി ചരുവിൽ റോഡ്			Village road	0.300	3.000	3.000	0.150	0.000	0.000	0.000	0.000	101	0.000		210000			14						
213	245	12271005000000245	വിളപ്പുറം ചാലുവിള കോളനി റോഡ്			Village road	0.500	3.600	3.000	0.000	0.000	0.000	0.000	0.500	101	0.000		0			14						
214	246	12271005000000246	വിളപ്പുറം വെട്ടുതോട് റോഡ്			Village road	0.400	3.000	3.000	0.000	0.400	0.000	0.000	0.000	100	0.000		503000			14						

Local Body Name : Elakamon Grama Panchayat

Form :

Sub Form :

Serial No	Book No	Page No	Form RefID	Road Name	Starting Point	Ending Point	Road Type (ODR/VR)	Road Description			Surface Type					Construction Year	Protection Wall Length	Drainage Channel Length	Cost of construction from 1995	Last Maintenance Details	Remarks	Ward No	Panchayat No	WaterShed ID	Aq.Date and Book Value	Addition Date And Cost	Deduction Date And Cost	Depreciation(%)
								Length (Km)	Width (M)	Carriage Way Width (m)	Cement Concrete	Tar	Metal	Gravel	Katcha Road													
1				2	3	4	5	6	7	8	9	10	11	12	13	14	15	16	17	18	19	20	21	22	23	24	25	26
215	247		122710050000000247	വാട്ടർടാങ്ക് രബ്ബർവിള റോഡ്			Village road	0.180	3.200	3.000	0.000	0.000	0.000	0.000	0.180	101	0.000		0			14						
216	248		122710050000000248	വാട്ടർടാങ്ക് കാഷ്യൂ ഫാക്ടറി റോഡ്			Village road	0.120	3.600	3.000	0.000	0.000	0.000	0.000	0.120	101	0.000		0			14						
217	249		122710050000000249	വിളപ്പുറം വാട്ടർവിള റോഡ്			Village road	0.100	3.000	3.000	0.000	0.000	0.000	0.000	0.100	101	0.000		0			14						

Local Body Name : Elakamon Grama Panchayat

Form :															Sub Form :												
Serial No	Book Page No	FormRefID	Road Name	Starting Point	Ending Point	Road Type (ODR/VR)	Road Description			Surface Type					Construction Year	Protection Wall Length	Drainage Channel Length	Cost of construction from 1995	Last Maintenance Details	Remarks	Ward No	Panchayat No	WaterShed ID	Ac.Date and Book Value	Addition Date And Cost	Deduction Date And Cost	Depreciation(%)
							Length (Km)	Width (M)	Carriage Way Width (m)	Cement Concrete	Tar	Metal	Gravel	Katcha Road													
1			2	3	4	5	6	7	8	9	10	11	12	13	14	15	16	17	18	19	20	21	22	23	24	25	26
218	250	12271005000000250	പോസ്റ്റ് ഓഫീസ് മുക്ക് ഏലാരോഡ്			Village road	0.650	3.000	3.000	0.000	0.650	0.000	0.000	0.000	101	0.000		818000			15						
219	251	12271005000000251	എസ്എൻ ഡിപി തുരുത്തിയിൽ പാറയിൽ റോഡ്			Village road	0.750	3.000	3.000	0.350	0.400	0.000	0.000	0.000	101	0.000		1012000			15						
220	252	12271005000000252	കളിയിൽവിള ഏലാരോഡ്			Village road	0.250	3.500	3.000	0.000	0.000	0.000	0.000	0.250	101	0.000		0			15						

Local Body Name : Elakamon Grama Panchayat

Form :

Sub Form :

Serial No	Book Page No	Form Ref ID	Road Name	Starting Point	Ending Point	Road Type (ODR/VR)	Road Description			Surface Type					Construction Year	Protection Wall Length	Drainage Channel Length	Cost of construction from 1995	Last Maintenance Details	Remarks	Ward No	Panchayat No	WaterShed ID	Ac.Date and Book Value	Addition Date And Cost	Deduction Date And Cost	Depreciation(%)
							Length (Km)	Width (M)	Carriage Way Width (m)	Cement Concrete	Tar	Metal	Gravel	Katcha Road													
1			2	3	4	5	6	7	8	9	10	11	12	13	14	15	16	17	18	19	20	21	22	23	24	25	26
221	253	12271005000000253	വട്ടുവിള സെന്റ് തോമസ് പള്ളി റോഡ്			Village road	0.650	4.000	3.000	0.000	0.650	0.000	0.000	0.000	102	0.000		818000			15						
222	254	12271005000000254	പള്ളിമുക്ക് ചർച്ച് റോഡ്			Village road	0.750	3.700	3.000	0.000	0.750	0.000	0.000	0.000	101	0.000		944000			15						
223	255	12271005000000255	പള്ളിത്തൊട്ടി റോഡ്			Village road	0.900	8.000	4.000	0.000	0.000	0.000	0.000	0.900	110	0.000		0			15						

Local Body Name : Elakamon Grama Panchayat

Form :

Sub Form :

Serial No	Book Page No	Form Ref ID	Road Name	Starting Point	Ending Point	Road Type (ODR/VR)	Road Description			Surface Type					Construction Year	Protection Wall Length	Drainage Channel Length	Cost of construction from 1995	Last Maintenance Details	Remarks	Ward No	Panchayat No	WaterShed ID	Ac.Date and Book Value	Addition Date And Cost	Deduction Date And Cost	Depreciation(%)
							Length (Km)	Width (M)	Carriage Way Width (m)	Cement Concrete	Tar	Metal	Gravel	Katcha Road													
1			2	3	4	5	6	7	8	9	10	11	12	13	14	15	16	17	18	19	20	21	22	23	24	25	26
224	256	12271005000000256	തേരിയ്ക്കൽ സെന്റ്.തോമസ് റോഡ്			Village road	0.650	3.000	3.000	0.000	0.150	0.000	0.000	0.500	101	0.000		184000			15						
225	257	12271005000000257	പാറയിൽ ശബരിയേൽ റോഡ്			Village road	0.200	3.300	2.000	0.000	0.000	0.000	0.000	0.200	101	0.000		0			15						
226	258	12271005000000258	പട്ടൻതേരി കായൽപ്പുറ ഓചിനക്കട റോഡ്			Village road	0.700	6.000	3.000	0.000	0.700	0.000	0.000	0.000	103	0.000		896000			15						

Local Body Name : Elakamon Grama Panchayat

Form :

Sub Form :

Serial No	Book Page No	FormRefID	Road Name	Starting Point	Ending Point	Road Type (ODR/VR)	Road Description			Surface Type					Construction Year	Protection Wall Length	Drainage Channel Length	Cost of construction from 1995	Last Maintenance Details	Remarks	Ward No	Panchayat No	WaterShed ID	Aq.Date and Book Value	Addition Date And Cost	Deduction Date And Cost	Depreciation(%)
							Length (Km)	Width (M)	Carriage Way Width (m)	Cement Concrete	Tar	Metal	Gravel	Katcha Road													
1			2	3	4	5	6	7	8	9	10	11	12	13	14	15	16	17	18	19	20	21	22	23	24	25	26
227	259	122710050000000259	നെടിയവിളമണക്കുന്നു വിളക്ഷേത്രം റോഡ്			Village road	0.200	3.000	3.000	0.000	0.000	0.000	0.000	0.200	101	0.000		0			15						
228	260	122710050000000260	സെന്റ് തോമസ് പള്ളി റോഡ്			Village road	0.750	6.500	3.000	0.000	0.750	0.000	0.000	0.000	103	0.000		0			15						
229	261	122710050000000261	പള്ളിക്കോടി റോഡ്			Village road	0.200	3.000	3.000	0.000	0.000	0.000	0.000	0.200	104	0.000		0			15						

Local Body Name : Elakamon Grama Panchayat

Form :

Sub Form :

Serial No	Book No	Page No	FormRefID	Road Name	Starting Point	Ending Point	Road Type (ODR/VR)	Road Description			Surface Type					Construction Year	Protection Wall Length	Drainage Channel Length	Cost of construction from 1995	Last Maintenance Details	Remarks	Ward No	Panchayat No	WaterShed ID	Ac.Date and Book Value	Addition Date And Cost	Deduction Date And Cost	Depreciation(%)
								Length (Km)	Width (M)	Carriage Way Width (m)	Cement Concrete	Tar	Metal	Gravel	Katcha Road													
1	2	3	4	5	6	7	8	9	10	11	12	13	14	15	16	17	18	19	20	21	22	23	24	25	26			
230	262		122710050000000262	തെറ്റിക്കുഴി ഏലാരോഡ്			Village road	0.200	3.000	3.000	0.000	0.000	0.000	0.000	0.200	104	0.000		0									
231	263		122710050000000263	ചാമ്പക്കടവയലിൽ റോഡ്			Village road	0.400	3.000	3.000	0.000	0.000	0.000	0.000	0.400	105	0.000		0									
232	264		122710050000000264	വടക്കേതൊടി റോഡ്			Village road	0.230	3.000	3.000	0.000	0.000	0.000	0.000	0.230	101	0.000		0									

Local Body Name : Elakamon Grama Panchayat

Form :

Sub Form :

Serial No	Book No	Page No	FormRefID	Road Name	Starting Point	Ending Point	Road Type (ODR/VR)	Road Description			Surface Type					Construction Year	Protection Wall Length	Drainage Channel Length	Cost of construction from 1995	Last Maintenance Details	Remarks	Ward No	Panchayat No	WaterShed ID	Aq.Date and Book Value	Addition Date And Cost	Deduction Date And Cost	Depreciation(%)
								Length (Km)	Width (M)	Carriage Way Width (m)	Cement Concrete	Tar	Metal	Gravel	Katcha Road													
1	2	3	4	5	6	7	8	9	10	11	12	13	14	15	16	17	18	19	20	21	22	23	24	25	26			
41	266		122710050000000266				Village road	0.050	1.800	1.800	0.000	0.000	0.000	0.000	0.050	0	0.000		0									
42	267		122710050000000267				Village road	0.050	1.800	1.800	0.000	0.000	0.000	0.000	0.050	0	0.000		0									
265	268		122710050000000268				Village road	0.050	1.800	1.800	0.000	0.000	0.000	0.000	0.050	0	0.000		0									

Local Body Name : Elakamon Grama Panchayat

Form :

Sub Form :

Serial No	Book No	Page No	FormRefID	Road Name	Starting Point	Ending Point	Road Type (ODR/VR)	Road Description			Surface Type					Construction Year	Protection Wall Length	Drainage Channel Length	Cost of construction from 1995	Last Maintenance Details	Remarks	Ward No	Panchayat No	WaterShed ID	Ac.Date and Book Value	Addition Date And Cost	Deduction Date And Cost	Depreciation(%)
								Length (Km)	Width (M)	Carriage Way Width (m)	Cement Concrete	Tar	Metal	Gravel	Katcha Road													
1	2	3	4	5	6	7	8	9	10	11	12	13	14	15	16	17	18	19	20	21	22	23	24	25	26			
265	269		122710050000000269				Village road	0.050	1.800	1.800	0.000	0.000	0.000	0.000	0.050	0	0.000		0		13							
265	270		122710050000000270					0.025	3.500	3.500	0.000	0.000	0.000	0.000	0.025	0	0.000		0		13							
0	271		122710050000000271	അയിരൂർ പെരിഞ്ഞാറയിൽ റോഡ്	ഇലകമൺ പഞ്ചായത്ത് ഓഫീസ്	സാൻ ഇൻഡസ്ട്രീസ്	Village road	0.463	4.000	3.000	0.220	0.000	0.000	0.000	0.243	2010	0.000		0		10							

Local Body Name : Elakamon Grama Panchayat

Form :														Sub Form :													
Serial No	Book Page No	FormRefID	Road Name	Starting Point	Ending Point	Road Type (ODR/VR)	Road Description			Surface Type					Construction Year	Protection Wall Length	Drainage Channel Length	Cost of construction from 1995	Last Maintenance Details	Remarks	Ward No	Panchayat No	WaterShed ID	Aq.Date and Book Value	Addition Date And Cost	Deduction Date And Cost	Depreciation(%)
							Length (Km)	Width (M)	Carriage Way Width (m)	Cement Concrete	Tar	Metal	Gravel	Katcha Road													
1	272	12271005000000272	2	3	4	5	6	7	8	9	10	11	12	13	14	15	16	17	18	19	20	21	22	23	24	25	26
1	272	12271005000000272	അയിരൂർ പാലം തിട്ടയിൽ റോഡ്	അയിരൂർ പഴയ പാലം		Village road	0.320	2.800	3.000	0.000	0.000	0.000	0.000	0.320	0	0.000		0									
1	273	12271005000000273	മുത്തോട്ടിൻ കര കോളനി റോഡ്				0.750	4.000	3.000	0.000	0.000	0.000	0.750	0.000	0	0.350		0			4						
1	274	12271005000000274					0.480	2.800	2.800	0.000	0.000	0.000	0.000	0.480	0	0.000		0			12						

Local Body Name : Elakamon Grama Panchayat

Form :														Sub Form :													
Serial No	Book Page No	FormRefID	Road Name	Starting Point	Ending Point	Road Type (ODR/VR)	Road Description			Surface Type					Construction Year	Protection Wall Length	Drainage Channel Length	Cost of construction from 1995	Last Maintenance Details	Remarks	Ward No	Panchayat No	WaterShed ID	Aq.Date and Book Value	Addition Date And Cost	Deduction Date And Cost	Depreciation(%)
							Length (Km)	Width (M)	Carriage Way Width (m)	Cement Concrete	Tar	Metal	Gravel	Katcha Road													
1	2	3	4	5	6	7	8	9	10	11	12	13	14	15	16	17	18	19	20	21	22	23	24	25	26		
0	275	122710050000000275	ആലിൻമുട് മുഴിയിൽ റോഡ്	ആലിൻ മുട്	മുഴിയിൽ	Village road	0.120	1.000	1.000	0.000	0.000	0.000	0.000	0.120	0	0.000	0metre	0			11						
0	276	122710050000000276	കല്ലുവിള റോഡ്	കുന്നൂപുറം	കല്ലുവിള		0.125	3.000	3.000	0.000	0.000	0.000	0.000	0.125	0	0.000		0			9						
1	11	122700100100000001	അഞ്ചുമൂർത്തി ക്ഷേത്രം റോഡ് ഹരിഹരപുരം	ഹരിഹര പുരം	അഞ്ചുമൂർത്തി ക്ഷേത്രം	Village road	0.960	4.100	3.140	0.960	0.000	0.000	0.000	0.000	2005	0.000		1400000000									

Local Body Name : Elakamon Grama Panchayat

Asset register II						Form : Roads										Sub Form : Roads											
Serial No	Book Page No	FormRefID	Road Name	Starting Point	Ending Point	Road Type (ODR/VR)	Road Description			Surface Type					Construction Year	Protection Wall Length	Drainage Channel Length	Cost of construction from 1995	Last Maintenance Details	Remarks	Ward No	Panchayat No	WaterShed ID	Ac.Date and Book Value	Addition Date And Cost	Deduction Date And Cost	Depreciation(%)
							Length (Km)	Width (M)	Carriage Way Width (m)	Cement Concrete	Tar	Metal	Gravel	Katcha Road													
1	2	3	4	5	6	7	8	9	10	11	12	13	14	15	16	17	18	19	20	21	22	23	24	25	26		
2vol 1 2		1227001001000000002	തുമ്പിതൊടി ഹരിഹരപുരം റോഡ്	ഹരിഹരപുരം	തുമ്പിതൊടി	Village road	1.450	3.100	3.000	0.450	1.450	0.000	0.000	0.000	2007	0.280	0metre	75525									
1vol 2 1		1227001002000000001	കോട്ടുവിള തൊടി ഹരിഹരപുരം റോഡ്	ഹരിഹരപുരം	ഇടവന ടിയാര കായൽ	Village road	0.250	5.240	5.240	0.000	0.000	0.000	0.000	0.250	1985	0.000	100metre	0									
2vol 2 2		1227001002000000002	ഹരിഹരപുരം ചാക്കനട്ടായ റോഡ്	ഹരിഹരപുരം	ചാക്കനട്ടായ	Village road	0.350	6.150	5.930	0.000	0.350	0.000	0.000	0.000	1995	0.000		0									

Local Body Name : Elakamon Grama Panchayat

Asset register II						Form : Roads										Sub Form : Roads											
Serial No	Book Page Rec No	FormRefID	Road Name	Starting Point	Ending Point	Road Type (ODR/VR)	Road Description			Surface Type					Construction Year	Protection Wall Length	Drainage Channel Length	Cost of construction from 1995	Last Maintenance Details	Remarks	Ward No	Panchayat No	WaterShed ID	Ac.Date and Book Value	Addition Date And Cost	Deduction Date And Cost	Depreciation(%)
							Length (Km)	Width (M)	Carriage Way Width (m)	Cement Concrete	Tar	Metal	Gravel	Katcha Road													
1	2	3	4	5	6	7	8	9	10	11	12	13	14	15	16	17	18	19	20	21	22	23	24	25	26		
1	Vol 1	1227001003000000001	തോണിപ്പാറ ആലുവിലൂടെ റോഡ്	തോണിപ്പാറ	ആലുവിലൂടെ	Village road	1.000	7.000	3.000	0.000	0.216	0.000	0.000	0.784	2007	1.505	0metre	179323									
2	Vol 2	1227001003000000002	ഹരിഹരപുരം സങ്കരതാടി റോഡ്	ഹരിഹരപുരം	സങ്കരതാടി	Village road	0.700	3.700	3.700	0.000	0.000	0.000	0.000	0.700	0	0.000		0									
1	Vol 4	1227001004000000001	ഹരിഹരപുരം വിക്കുളം റോഡ്	ഹരിഹരപുരം	വിക്കുളം	Village road	0.207	4.840	4.430	0.000	0.207	0.000	0.000	0.000	2006	0.000	0metre	243200		nil							

Local Body Name : Elakamon Grama Panchayat

Asset register II						Form : Roads										Sub Form : Roads											
Serial No	Book Page No	FormRefID	Road Name	Starting Point	Ending Point	Road Type (ODR/VR)	Road Description			Surface Type					Construction Year	Protection Wall Length	Drainage Channel Length	Cost of construction from 1995	Last Maintenance Details	Remarks	Ward No	Panchayat No	WaterShed ID	Aq.Date and Book Value	Addition Date And Cost	Deduction Date And Cost	Depreciation(%)
							Length (Km)	Width (M)	Carriage Way Width (m)	Cement Concrete	Tar	Metal	Gravel	Katcha Road													
1	2	3	4	5	6	7	8	9	10	11	12	13	14	15	16	17	18	19	20	21	22	23	24	25	26		
2	Vol 4 Page 2	1227001004000000002	ഹരിഹരപുരം വിക്കൂളാറോഡ്	ഹരിഹരപുരം	വിക്കൂളാറോഡ്	Village road	0.550	4.840	4.420	0.000	0.000	0.550	0.000	0.000	0.000	0	0.000		0								
1	Vol 1 Page 1	1227001005000000001	ചാമവിള വാരവിളറോഡ്	ചാമവിള	വാരവിളറോഡ്	Village road	0.700	4.550	4.010	0.000	0.700	0.000	0.000	0.000	0.000	0	0.000		0								
2	Vol 2 Page 2	1227001005000000002	ചാമവിള വാരവിളറോഡ്	ചാമവിള	വാരവിള	Village road	0.200	4.550	4.550	0.000	0.000	0.000	0.000	0.000	0.200	0	0.000		0								

Local Body Name : Elakamon Grama Panchayat

Asset register II						Form : Roads										Sub Form : Roads											
Serial No	Book Page Rec No	Form RefID	Road Name	Starting Point	Ending Point	Road Type (ODR/VR)	Road Description			Surface Type					Construction Year	Protection Wall Length	Drainage Channel Length	Cost of construction from 1995	Last Maintenance Details	Remarks	Ward No	Panchayat No	WaterShed ID	Ac.Date and Book Value	Addition Date And Cost	Deduction Date And Cost	Depreciation(%)
							Length (Km)	Width (M)	Carriage Way Width (m)	Cement Concrete	Tar	Metal	Gravel	Katcha Road													
1	2	3	4	5	6	7	8	9	10	11	12	13	14	15	16	17	18	19	20	21	22	23	24	25	26		
3vol 3		1227001005000000003	വിക്കുളം മടവിള റോഡ്	വിക്കുളം	മടവിള	Village road	0.800	3.550	3.550	0.000	0.000	0.000	0.000	0.800	0	0.000		0									
1vol 1		1227001006000000001	ചിറ്റാങ്കോട് തുണ്ടിൽ റോഡ്	ചിറ്റാങ്കോട്	തുണ്ടിൽ	Village road	0.100	5.250	4.650	0.000	0.100	0.000	0.000	0.000	0	0.000	59.9metre	0									
2vol 2		1227001006000000002	ചിറ്റാങ്കോട് തുണ്ടിൽ റോഡ്	ചിറ്റാങ്കോട്	തുണ്ടിൽ	Village road	0.150	3.500	3.500	0.000	0.000	0.000	0.000	0.150	0	0.000		0									

Local Body Name : Elakamon Grama Panchayat

Asset register II						Form : Roads										Sub Form : Roads												
Serial No	Book Page Rec No	FormRefID	Road Name	Starting Point	Ending Point	Road Type (ODR/VR)	Road Description			Surface Type					Construction Year	Protection Wall Length	Drainage Channel Length	Cost of construction from 1995	Last Maintenance Details	Remarks	Ward No	Panchayat No	WaterShed ID	Aq.Date and Book Value	Addition Date And Cost	Deduction Date And Cost	Depreciation(%)	
							Length (Km)	Width (M)	Carriage Way Width (m)	Cement Concrete	Tar	Metal	Gravel	Katcha Road														
1	2	3	4	5	6	7	8	9	10	11	12	13	14	15	16	17	18	19	20	21	22	23	24	25	26			
3Vol 63		1227001006000000003	ശ്രീരാമമന്ദിരം ചാവറുകാവ് റോഡ്	ശ്രീരാമമന്ദിരം	ചാവറുകാവ്	Village road	1.400	3.500	2.650	0.000	1.400	0.000	0.000	0.000	0	0.000		0										98-99 le Janakiya Asuthra na Padhathi Prakaram tar Chaithu.
1Vol 71		1227001007000000001	പ്ലാവിൻമുക്ക് കയർ സെസെറ്റി റോഡ്	പ്ലാവിൻമുക്ക്	കയർ സെസെറ്റി റോഡ്	Village road	0.600	5.750	5.350	0.000	0.600	0.000	0.000	0.000	0	0.000		0										

Local Body Name : Elakamon Grama Panchayat

Asset register II						Form : Roads										Sub Form : Roads											
Serial No	Book Page No	FormRefID	Road Name	Starting Point	Ending Point	Road Type (ODR/VR)	Road Description			Surface Type					Construction Year	Protection Wall Length	Drainage Channel Length	Cost of construction from 1995	Last Maintenance Details	Remarks	Ward No	Panchayat No	WaterShed ID	Aq.Date and Book Value	Addition Date And Cost	Deduction Date And Cost	Depreciation(%)
							Length (Km)	Width (M)	Carriage Way Width (m)	Cement Concrete	Tar	Metal	Gravel	Katcha Road													
1	2	3	4	5	6	7	8	9	10	11	12	13	14	15	16	17	18	19	20	21	22	23	24	25	26		
2vol 7 2		1227001007000000002	പോസ്റ്റ് ഓഫീസ് കിടക്കുളം റോഡ്	പോസ്റ്റ് ഓഫീസ്	കിടക്കുളം	Village road	0.500	3.400	3.000	0.000	0.500	0.000	0.000	0.000	0	0.000		0									
1vol 8 1		1227001008000000001	ചെക്കാലവിള റോഡ്	ചെക്കാലവിള ഇലകട്രിസിറ്റി	ചെക്കാലവിള	Village road	0.500	5.000	4.600	0.000	0.500	0.000	0.000	0.000	0	0.000		0									
2vol 8 2		1227001008000000002	ചെക്കാലവിള റോഡ്	ചെക്കാലവിള ഇലകട്രിസിറ്റി	ചെക്കാലവിള	Village road	1.000	4.000	4.000	0.000	0.195	0.000	0.000	0.805	0	0.000	0metre	0									

Local Body Name : Elakamon Grama Panchayat

Asset register II						Form : Roads										Sub Form : Roads											
Serial No	Book Page Rec No	FormRefID	Road Name	Starting Point	Ending Point	Road Type (ODR/VR)	Road Description			Surface Type					Construction Year	Protection Wall Length	Drainage Channel Length	Cost of construction from 1995	Last Maintenance Details	Remarks	Ward No	Panchayat No	WaterShed ID	Ac.Date and Book Value	Addition Date And Cost	Deduction Date And Cost	Depreciation(%)
							Length (Km)	Width (M)	Carriage Way Width (m)	Cement Concrete	Tar	Metal	Gravel	Katcha Road													
1	2	3	4	5	6	7	8	9	10	11	12	13	14	15	16	17	18	19	20	21	22	23	24	25	26		
3vol 3		1227001008000000003	ചമ്പക്കട കയർ സെക്കെറ്റി റോഡ്	ചമ്പക്കട	കയർ സെക്കെറ്റി റോഡ്	Village road	1.200	4.200	3.620	0.000	1.200	0.000	0.000	0.000	0	0.000		0									
1vol 1		1227001009000000001	കരവാരം മാത്തിൽ റോഡ്	കരവാരം	മാത്തിൽ	Village road	1.500	4.300	3.900	0.000	1.500	0.000	0.000	0.000	0	0.000		0									
2vol 2		1227001009000000002	ഇലകമൻ തിപ്പലിൽ റോഡ്	ഇലകമൻ	തിപ്പള്ളി	Village road	1.000	3.700	3.700	0.000	0.000	0.000	0.000	1.000	0	0.000	0metre	0									

Local Body Name : Elakamon Grama Panchayat

Asset register II						Form : Roads										Sub Form : Roads											
Serial No	Book Page Rec No	FormRefID	Road Name	Starting Point	Ending Point	Road Type (ODR/VR)	Road Description			Surface Type					Construction Year	Protection Wall Length	Drainage Channel Length	Cost of construction from 1995	Last Maintenance Details	Remarks	Ward No	Panchayat No	WaterShed ID	Aq.Date and Book Value	Addition Date And Cost	Deduction Date And Cost	Depreciation(%)
							Length (Km)	Width (M)	Carriage Way Width (m)	Cement Concrete	Tar	Metal	Gravel	Katcha Road													
1	101	122700101000000001	കരവാറം കണിയാകുന്ന് റോഡ്	കരവാറം	കണിയാകുന്ന്	Village road	0.340	6.000	6.000	0.000	0.000	0.000	0.000	0.340	0	0.000		0									
1	111	122700101100000001	കക്കാട് ഇപി കോളനി റോഡ്	തുണ്ടിൽ	കക്കാട്	Village road	1.000	3.650	3.650	0.000	0.411	0.000	0.000	0.589	2007	0.000	0metre	192139									
2	112	122700101100000002	ഇലകമൻ മായപുരം ദേവികക്ഷത്രം റോഡ്	ഇലകമൻ	മായപുരം	Village road	0.100	3.610	3.610	0.000	0.000	0.000	0.000	0.100	0	0.000		0									

Local Body Name : Elakamon Grama Panchayat

Asset register II						Form : Roads										Sub Form : Roads											
Serial No	Book Page Rec No	FormRefID	Road Name	Starting Point	Ending Point	Road Type (ODR/VR)	Road Description			Surface Type					Construction Year	Protection Wall Length	Drainage Channel Length	Cost of construction from 1995	Last Maintenance Details	Remarks	Ward No	Panchayat No	WaterShed ID	Ac.Date and Book Value	Addition Date And Cost	Deduction Date And Cost	Depreciation(%)
							Length (Km)	Width (M)	Carriage Way Width (m)	Cement Concrete	Tar	Metal	Gravel	Katcha Road													
1	2	3	4	5	6	7	8	9	10	11	12	13	14	15	16	17	18	19	20	21	22	23	24	25	26		
1Vol 12 1		122700101200000001	പോസ്റ്റ് ഓഫീസ് പുതുവൽ റോഡ്	പോസ്റ്റ് ഓഫീസ്	പുതുവൽ	Village road	2.000	8.200	4.200	0.000	2.000	0.000	0.000	0.000	0	244.800		0									
2Vol 12 2		122700101200000002	കരവാരം ഏറത്തിൽ റോഡ്	കരവാരം	ഏറത്തിൽ	Village road	1.000	6.500	5.730	0.000	1.000	0.000	0.000	0.000	0	80.600	13.7metre	1998									
1Vol 13 1		122700101300000001	കിഴക്കേപ്പുറം ഏഴിപ്പുറം റോഡ്	കിഴക്കേപ്പുറം	ഏഴിപ്പുറം	Village road	1.400	7.300	3.750	1.400	0.000	0.000	0.000	0.000	1993	140.000		0									

Local Body Name : Elakamon Grama Panchayat

Asset register II						Form : Roads										Sub Form : Roads											
Serial No	Book Page Rec No	Form RefID	Road Name	Starting Point	Ending Point	Road Type (ODR/VR)	Road Description			Surface Type					Construction Year	Protection Wall Length	Drainage Channel Length	Cost of construction from 1995	Last Maintenance Details	Remarks	Ward No	Panchayat No	WaterShed ID	Aq.Date and Book Value	Addition Date And Cost	Deduction Date And Cost	Depreciation(%)
							Length (Km)	Width (M)	Carriage Way Width (m)	Cement Concrete	Tar	Metal	Gravel	Katcha Road													
1	2	3	4	5	6	7	8	9	10	11	12	13	14	15	16	17	18	19	20	21	22	23	24	25	26		
2vol 13 2		122700101300000002	താന്നിമുട്രോഡ്			Village road	2.000	3.750	2.880	0.000	0.000	0.000	0.000	2.000	0	81.350	17.85metre	0									
1vol 14 1		122700101400000001	കിഴക്കേപ്പുറം പള്ളിവാതുകൽ റോഡ്	കിഴക്കേപ്പുറം	പള്ളിവാതുകൽ	Village road	0.500	7.100	7.100	0.000	0.000	0.000	0.000	0.500	0	50.000	50metre	0									
2vol 14 2		122700101400000002	പുത്തൻവിള കിഴക്കേപറമ്പിൽ റോഡ്	പുത്തൻവിള	കിഴക്കേപറമ്പിൽ	Village road	0.800	3.500	3.500	0.000	0.000	0.000	0.000	0.800	0	0.000		0									

Local Body Name : Elakamon Grama Panchayat

Asset register II						Form : Roads										Sub Form : Roads											
Serial No	Book Page Rec No	Form RefID	Road Name	Starting Point	Ending Point	Road Type (ODR/VR)	Road Description			Surface Type					Construction Year	Protection Wall Length	Drainage Channel Length	Cost of construction from 1995	Last Maintenance Details	Remarks	Ward No	Panchayat No	WaterShed ID	Ac.Date and Book Value	Addition Date And Cost	Deduction Date And Cost	Depreciation(%)
							Length (Km)	Width (M)	Carriage Way Width (m)	Cement Concrete	Tar	Metal	Gravel	Katcha Road													
1	2	3	4	5	6	7	8	9	10	11	12	13	14	15	16	17	18	19	20	21	22	23	24	25	26		
1	Vol 15 1	122700101500000001	പുതുവൽ പ്ലാവിൻമുട റോഡ്	പുതുവൽ	പ്ലാവിൻ മുട്	Village road	0.150	4.000	3.500	0.000	0.150	0.000	0.000	0.000	0	0.000		0									
2	Vol 15 2	122700101500000002	പുതുവൽ പ്ലാവിൻമുട റോഡ്	പുതുവൽ	പ്ലാവിൻ മുട്	Village road	0.050	3.500	3.500	0.000	0.000	0.000	0.000	0.050	0	0.000		0									
3	Vol 15 3	122700101500000003	പുതുവൽ മാർക്കറ്റ് കളിയിക്കൽ മുസ്ലീം പള്ളി റോഡ്	പുതുവൽ മാർക്കറ്റ്	കളിയിക്കൽ മുസ്ലീം പള്ളി റോഡ്	Village road	1.500	5.650	3.200	0.000	1.500	0.000	0.000	0.000	0	0.000		0		5							

Local Body Name : Elakamon Grama Panchayat

Asset register II						Form : Roads										Sub Form : Roads											
Serial No	Book Page Rec No	FormRefID	Road Name	Starting Point	Ending Point	Road Type (ODR/VR)	Road Description			Surface Type					Construction Year	Protection Wall Length	Drainage Channel Length	Cost of construction from 1995	Last Maintenance Details	Remarks	Ward No	Panchayat No	WaterShed ID	Aq.Date and Book Value	Addition Date And Cost	Deduction Date And Cost	Depreciation(%)
							Length (Km)	Width (M)	Carriage Way Width (m)	Cement Concrete	Tar	Metal	Gravel	Katcha Road													
1	2	3	4	5	6	7	8	9	10	11	12	13	14	15	16	17	18	19	20	21	22	23	24	25	26		
1Vol 16 1		122700101600000001	പാനിൽ ലക്ഷംവീട് കോളനി റോഡ്	പാനിൽ ലക്ഷംവീട്	കോളനി	Village road	0.200	4.450	4.450	0.000	0.000	0.000	0.000	0.200	0	100.000	50metre	0									
2Vol 16 2		122700101600000002	ചാവർകോട് ഏഴിപ്പുറം റോഡ്	ചാവർകോട്	ഏഴിപ്പുറം	Village road	3.000	6.000	4.000	0.000	3.000	0.000	0.000	0.000	0	0.000		0									
1Vol 17 1		122700101700000001	കാറ്റാടിമുക്ക് റോഡ്			Village road	0.200	5.000	3.000	0.000	0.200	0.000	0.000	0.000	0	0.000		0									

Local Body Name : Elakamon Grama Panchayat

Asset register II						Form : Roads										Sub Form : Roads											
Serial No	Book Page Rec No	Form RefID	Road Name	Starting Point	Ending Point	Road Type (ODR/VR)	Road Description			Surface Type					Construction Year	Protection Wall Length	Drainage Channel Length	Cost of construction from 1995	Last Maintenance Details	Remarks	Ward No	Panchayat No	WaterShed ID	Aq.Date and Book Value	Addition Date And Cost	Deduction Date And Cost	Depreciation(%)
							Length (Km)	Width (M)	Carriage Way Width (m)	Cement Concrete	Tar	Metal	Gravel	Katcha Road													
1	2	3	4	5	6	7	8	9	10	11	12	13	14	15	16	17	18	19	20	21	22	23	24	25	26		
2vol 17 2		122700101700000002	ചാവർകോട് മലവിള റോഡ്	ചാവർകോട്	മലവിള	Village road	1.000	4.000	4.000	0.000	0.000	0.525	0.000	0.475	0	0.000	0metre	0									
1vol 18 1		122700101800000001	വേക്കോട് മലവിള എച്ച് സി റോഡ്	വേക്കോട്	മലവിള	Village road	0.150	6.000	3.500	0.000	0.150	0.000	0.000	0.000	0	0.000		500000									
2vol 18 2		122700101800000002	ശിശുവിഹാർ റോഡ്	മലവിള	ശിശുവിഹാർ	Village road	0.500	4.000	4.000	0.000	0.000	0.000	0.000	0.500	0	10.000		0									

Local Body Name : Elakamon Grama Panchayat

Asset register II						Form : Roads										Sub Form : Roads											
Serial No	Book Page No	Form RefID	Road Name	Starting Point	Ending Point	Road Type (ODR/VR)	Road Description			Surface Type					Construction Year	Protection Wall Length	Drainage Channel Length	Cost of construction from 1995	Last Maintenance Details	Remarks	Ward No	Panchayat No	WaterShed ID	Ac.Date and Book Value	Addition Date And Cost	Deduction Date And Cost	Depreciation(%)
							Length (Km)	Width (M)	Carriage Way Width (m)	Cement Concrete	Tar	Metal	Gravel	Katcha Road													
1			2	3	4	5	6	7	8	9	10	11	12	13	14	15	16	17	18	19	20	21	22	23	24	25	26
1	Vol 19 1	122700101900000001	വടക്കുംകര റോഡ്			Village road	0.600	4.000	4.000	0.000	0.000	0.000	0.000	0.600	0	0.000		0									
2	Vol 19 2	122700101900000002	മുളക്കടവയലിൽ റോഡ്	മുളക്കടവയലിൽ	വയലിൽ	Village road	0.456	4.000	3.000	0.000	0.456	0.000	0.000	0.000	112	0.000		0									
3	Vol 19 3	122700101900000003	മുളക്കടവയലിൽ റോഡ്	മുളക്കടവയലിൽ	വയലിൽ	Village road	0.200	4.900	4.900	0.000	0.000	0.000	0.000	0.200	0	0.000		0									

Local Body Name : Elakamon Grama Panchayat

Asset register II						Form : Roads										Sub Form : Roads											
Serial No	Book Page No	FormRefID	Road Name	Starting Point	Ending Point	Road Type (ODR/VR)	Road Description			Surface Type					Construction Year	Protection Wall Length	Drainage Channel Length	Cost of construction from 1995	Last Maintenance Details	Remarks	Ward No	Panchayat No	WaterShed ID	Ac.Date and Book Value	Addition Date And Cost	Deduction Date And Cost	Depreciation(%)
							Length (Km)	Width (M)	Carriage Way Width (m)	Cement Concrete	Tar	Metal	Gravel	Katcha Road													
1	2	3	4	5	6	7	8	9	10	11	12	13	14	15	16	17	18	19	20	21	22	23	24	25	26		
1vol 20 1		122700102000000001	പാളയംകുന്ന് ശാസ്താംനട റോഡ്	പാളയംകുന്ന്	ശാസ്താംനട	Village road	1.200	4.200	2.300	0.000	1.200	0.000	0.000	0.000	0	0.000		0									
2vol 20 2		122700102000000002	പാളയംകുന്ന് എച്ച് എസ് പുലിയത്ത് റോഡ്	പാളയംകുന്ന് എച്ച് എസ്	പുലിയത്ത്	Village road	0.950	4.200	3.100	0.000	0.950	0.000	0.000	0.000	0	0.000		0									
1vol 21 1		122700102100000001	പാളയംകുന്ന് കടവൻകര റോഡ്	പാളയംകുന്ന്	കടവൻകര	Village road	1.500	8.000	3.400	0.000	1.500	0.000	0.000	0.000	0	0.000		0									

Local Body Name : Elakamon Grama Panchayat

Asset register II						Form : Roads										Sub Form : Roads											
Serial No	Book Page Rec No	Form RefID	Road Name	Starting Point	Ending Point	Road Type (ODR/VR)	Road Description			Surface Type					Construction Year	Protection Wall Length	Drainage Channel Length	Cost of construction from 1995	Last Maintenance Details	Remarks	Ward No	Panchayat No	WaterShed ID	Aq.Date and Book Value	Addition Date And Cost	Deduction Date And Cost	Depreciation(%)
							Length (Km)	Width (M)	Carriage Way Width (m)	Cement Concrete	Tar	Metal	Gravel	Katcha Road													
1	2	3	4	5	6	7	8	9	10	11	12	13	14	15	16	17	18	19	20	21	22	23	24	25	26		
1	Vol 22 1	122700102200000001	വെട്ടിക്കൽ പുലിയത്ത് റോഡ്	വെട്ടിക്കൽ	പുലിയത്ത്	Village road	0.156	4.000	3.000	0.000	0.156	0.000	0.000	0.000	112	0.000		0									
2	Vol 22 2	122700102200000002	കടവൻകര കൃഷ്ണനാട് പൊയ്ക റോഡ്	കടവൻകര	കൃഷ്ണനാട് പൊയ്ക	Village road	1.000	5.300	3.150	0.000	1.000	0.000	0.000	0.000	0	0.000		0									
1	Vol 23 1	122700102300000001	വെട്ടിക്കൽ കോളനി റോഡ്	വെട്ടിക്കൽ	കോളനി	Village road	1.000	3.200	3.200	0.000	0.166	0.000	0.000	0.834	0	0.000	0metre	0									

Local Body Name : Elakamon Grama Panchayat

Asset register II						Form : Roads										Sub Form : Roads											
Serial No	Book Page No	FormRefID	Road Name	Starting Point	Ending Point	Road Type (ODR/VR)	Road Description			Surface Type					Construction Year	Protection Wall Length	Drainage Channel Length	Cost of construction from 1995	Last Maintenance Details	Remarks	Ward No	Panchayat No	WaterShed ID	Ac.Date and Book Value	Addition Date And Cost	Deduction Date And Cost	Depreciation(%)
							Length (Km)	Width (M)	Carriage Way Width (m)	Cement Concrete	Tar	Metal	Gravel	Katcha Road													
1	2	3	4	5	6	7	8	9	10	11	12	13	14	15	16	17	18	19	20	21	22	23	24	25	26		
2	Vol 23 2	1227001023000000002	മാവേലി റോഡ്			Village road	2.000	6.500	5.560	0.179	1.133	0.000	0.000	0.688	2007	0.000	0metre	200946									
1	Vol 24 1	1227001024000000001	ജനതമുക്ക് വലക്കോട് റോഡ്	ജനതമുക്ക്	വലക്കോട്	Village road	0.900	11.000	8.100	0.000	1.000	0.000	0.000	1.000	0	0.000		0									
2	Vol 24 2	1227001024000000002	എ കെ ജി റോഡ് പാളയംകുന്ന്	എ കെ ജി റോഡ്	പാളയംകുന്ന്	Village road	1.000	3.500	3.500	0.000	0.217	0.000	0.000	0.783	0	0.000	0metre	0									

Local Body Name : Elakamon Grama Panchayat

Asset register II						Form : Roads										Sub Form : Roads											
Serial No	Book Page No	Form RefID	Road Name	Starting Point	Ending Point	Road Type (ODR/VR)	Road Description			Surface Type					Construction Year	Protection Wall Length	Drainage Channel Length	Cost of construction from 1995	Last Maintenance Details	Remarks	Ward No	Panchayat No	WaterShed ID	Aq.Date and Book Value	Addition Date And Cost	Deduction Date And Cost	Depreciation(%)
							Length (Km)	Width (M)	Carriage Way Width (m)	Cement Concrete	Tar	Metal	Gravel	Katcha Road													
1	2	3	4	5	6	7	8	9	10	11	12	13	14	15	16	17	18	19	20	21	22	23	24	25	26		
1vol 25 1		1227001025000000001	കാഞ്ഞിരംവള റോഡ്			Village road	0.500	4.700	4.700	0.000	0.000	0.000	0.000	0.500	0	0.000		0									
2vol 25 2		1227001025000000002	കുളത്തറ ഏലാരോഡ്	കുളത്തറ	ഏലാരോഡ്	Village road	0.400	2.850	2.850	0.000	0.000	0.000	0.000	0.400	0	0.000		0									
1vol 26 1		1227001026000000001	അഴിരുർ കുനികോളനി റോഡ്	അഴിരുർ	കുനികോളനി	Village road	0.500	2.900	2.900	0.000	0.000	0.000	0.000	0.500	0	0.000		0									

Local Body Name : Elakamon Grama Panchayat

Asset register II						Form : Roads										Sub Form : Roads											
Serial No	Book Page Rec No	Form RefID	Road Name	Starting Point	Ending Point	Road Type (ODR/VR)	Road Description			Surface Type					Construction Year	Protection Wall Length	Drainage Channel Length	Cost of construction from 1995	Last Maintenance Details	Remarks	Ward No	Panchayat No	WaterShed ID	Aq.Date and Book Value	Addition Date And Cost	Deduction Date And Cost	Depreciation(%)
							Length (Km)	Width (M)	Carriage Way Width (m)	Cement Concrete	Tar	Metal	Gravel	Katcha Road													
1	2	3	4	5	6	7	8	9	10	11	12	13	14	15	16	17	18	19	20	21	22	23	24	25	26		
2	Vol 26 2	1227001026000000002	പാലനീന പൊയ്ക ക്ഷത്രം റോഡ്	ചാവടിമൂക്ക്	പൊയ്ക ക്ഷത്രം	Village road	0.100	4.600	4.600	0.000	0.000	0.000	0.000	0.100	0	0.000		0									
3	Vol 26 3	1227001026000000003	പാലനീന പൊയ്ക ക്ഷത്രം റോഡ്	ചാവടിമൂക്ക്	പൊയ്ക ക്ഷത്രം	Village road	1.500	4.600	3.100	0.000	1.500	0.000	0.000	0.000	0	0.000		0									
1	Vol 27 1	1227001027000000001	കല്ലാഴി റോഡ്	അഴിരൂർ	കല്ലാഴി	Village road	0.800	8.000	3.500	0.000	0.800	0.000	0.000	0.000	0	0.000		0									

Local Body Name : Elakamon Grama Panchayat

Asset register II						Form : Roads										Sub Form : Roads											
Serial No	Book Page Rec No	FormRefID	Road Name	Starting Point	Ending Point	Road Type (ODR/VR)	Road Description			Surface Type					Construction Year	Protection Wall Length	Drainage Channel Length	Cost of construction from 1995	Last Maintenance Details	Remarks	Ward No	Panchayat No	WaterShed ID	Aq.Date and Book Value	Addition Date And Cost	Deduction Date And Cost	Depreciation(%)
							Length (Km)	Width (M)	Carriage Way Width (m)	Cement Concrete	Tar	Metal	Gravel	Katcha Road													
1	2	3	4	5	6	7	8	9	10	11	12	13	14	15	16	17	18	19	20	21	22	23	24	25	26		
2	Vol 27 2	1227001027000000002	വെള്ളിക്കടവ് പാലം വലിയവീട്ടിൽ ക്ഷേത്രം റോഡ്	വെള്ളിക്കടവ്	വലിയവീട്ടിൽ ക്ഷേത്രം	Village road	1.700	4.000	2.850	0.000	1.700	0.000	0.000	0.000	0	0.000		0									
1	Vol 28 1	1227001028000000001	ജനതമുക്ക് വെള്ളിക്കടവ് റോഡ്	ജനതമുക്ക്	വെള്ളിക്കടവ്	Village road	0.400	4.600	2.700	0.000	0.400	0.000	0.000	0.000	0	0.000		0									
1	Vol 29 1	1227001029000000001	സങ്കേതം ഏലറോഡ്	കരുനിലക്കോട്	സങ്കേതം ഏല	Village road	1.500	4.000	3.000	0.000	1.500	0.000	0.000	0.000	0	0.000		0									

Supervisor's Signature

Local Body Name : Elakamon Grama Panchayat

Asset register II						Form : Roads										Sub Form : Roads											
Serial No	Book Page Rec No	FormRefID	Road Name	Starting Point	Ending Point	Road Type (ODR/VR)	Road Description			Surface Type					Construction Year	Protection Wall Length	Drainage Channel Length	Cost of construction from 1995	Last Maintenance Details	Remarks	Ward No	Panchayat No	WaterShed ID	Aq.Date and Book Value	Addition Date And Cost	Deduction Date And Cost	Depreciation(%)
							Length (Km)	Width (M)	Carriage Way Width (m)	Cement Concrete	Tar	Metal	Gravel	Katcha Road													
1	2	3	4	5	6	7	8	9	10	11	12	13	14	15	16	17	18	19	20	21	22	23	24	25	26		
2	Vol 29 2	1227001029000000002	ചാമനടി റോഡിൽ 1	അഴിരൂർ	ചാമനടി	Village road	1.000	4.500	4.500	0.000	0.000	0.000	0.000	1.000	0	0.000	0metre	0									
3	Vol 29 3	1227001029000000003	ചാമനടി റോഡ് 2	അഴിരൂർ	ചാമനടി	Village road	260.000	4.500	6.000	0.000	260.000	0.000	0.000	0.000	0	0.000	0metre	206947			12						
4	Vol 29 4	1227001029000000004	ചാമനടി റോഡ് 3	അഴിരൂർ	ചാമനടി	Village road	0.100	4.500	4.100	0.100	0.000	0.000	0.000	0.000	0	0.000		0									

Local Body Name : Elakamon Grama Panchayat

Asset register II						Form : Roads									Sub Form : Roads												
Serial No	Book Page Rec No	Form RefID	Road Name	Starting Point	Ending Point	Road Type (ODR/VR)	Road Description			Surface Type					Construction Year	Protection Wall Length	Drainage Channel Length	Cost of construction from 1995	Last Maintenance Details	Remarks	Ward No	Panchayat No	WaterShed ID	Aq.Date and Book Value	Addition Date And Cost	Deduction Date And Cost	Depreciation(%)
							Length (Km)	Width (M)	Carriage Way Width (m)	Cement Concrete	Tar	Metal	Gravel	Katcha Road													
1	2	3	4	5	6	7	8	9	10	11	12	13	14	15	16	17	18	19	20	21	22	23	24	25	26		
1Vol 30 1		122700103000000001	കൈപ്പുറം പന്തളശാല കോളനി റോഡ്	കൈപ്പുറം	പന്തളശാല	Village road	0.500	5.600	5.600	0.000	0.000	0.000	0.000	0.500	0	0.000		0									
2Vol 30 2		1227001030000000002	കൈപ്പുറം വെൽഫെയർ സ്കൂൾ ഇഞ്ചിനോ റോഡ്	കൈപ്പുറം	വെൽഫെയർ സ്കൂൾ	Village road	1.000	4.100	2.300	0.000	1.000	0.000	0.000	0.000	0	0.000		0									
1Vol 31 1		1227001031000000001	കൈപ്പുറം പള്ളി റോഡ്	കൈപ്പുറം	പള്ളി	Village road	0.200	3.000	3.000	0.000	0.000	0.000	0.000	0.200	0	0.000		0									

Local Body Name : Elakamon Grama Panchayat

Asset register II						Form : Roads										Sub Form : Roads											
Serial No	Book Page Rec No	FormRefID	Road Name	Starting Point	Ending Point	Road Type (ODR/VR)	Road Description			Surface Type					Construction Year	Protection Wall Length	Drainage Channel Length	Cost of construction from 1995	Last Maintenance Details	Remarks	Ward No	Panchayat No	WaterShed ID	Aq.Date and Book Value	Addition Date And Cost	Deduction Date And Cost	Depreciation(%)
							Length (Km)	Width (M)	Carriage Way Width (m)	Cement Concrete	Tar	Metal	Gravel	Katcha Road													
1	2	3	4	5	6	7	8	9	10	11	12	13	14	15	16	17	18	19	20	21	22	23	24	25	26		
3	Vol 23	1227001032000000003	കാവടിതോട് പമ്പ് ഹൗസ് റോഡ്	കാവടിതോട്	പമ്പ് ഹൗസ്	Village road	0.200	3.500	3.500	0.000	0.000	0.000	0.000	0.200	0	0.000		0									
1	Vol 34 1	1227001034000000001	ഇലകമൻ സ്കൂൾ വിളപ്പറമ്പ് റോഡ്	ഇലകമൻ	വിളപ്പറമ്പ്	Village road	0.500	3.500	3.500	0.000	0.000	0.000	0.000	0.500	0	0.000		0									
2	Vol 34 2	1227001034000000002	ഇലകമൻ പാരിപള്ളി മുക്ക് റോഡ്	ഇലകമൻ	പാരിപള്ളി മുക്ക്	Village road	0.100	4.150	4.150	0.000	0.000	0.000	0.000	0.100	0	0.000		0									

Local Body Name : Elakamon Grama Panchayat

Asset register II						Form : Roads										Sub Form : Roads											
Serial No	Book Page Rec No	Form Ref ID	Road Name	Starting Point	Ending Point	Road Type (ODR/VR)	Road Description			Surface Type					Construction Year	Protection Wall Length	Drainage Channel Length	Cost of construction from 1995	Last Maintenance Details	Remarks	Ward No	Panchayat No	WaterShed ID	Aq.Date and Book Value	Addition Date And Cost	Deduction Date And Cost	Depreciation(%)
							Length (Km)	Width (M)	Carriage Way Width (m)	Cement Concrete	Tar	Metal	Gravel	Katcha Road													
1	2	3	4	5	6	7	8	9	10	11	12	13	14	15	16	17	18	19	20	21	22	23	24	25	26		
3vol 343		122700103400000003	ഇലകമൻ പാരിപള്ളി മുക്ക് റോഡ്	ഇലകമൻ	പാരിപള്ളി മുക്ക്	Village road	0.150	4.150	2.850	0.150	0.000	0.000	0.000	0.000	0	0.000		0									
3vol 353		1227001035000000003	തെറ്റികുഴി വിളപ്പാറപ്പള്ളി റോഡ്	തെറ്റികുഴി	വിളപ്പാറപ്പള്ളി	Village road	1.500	5.000	3.100	0.000	1.500	0.000	0.000	0.000	0	0.000		0									
2vol 372		1227001037000000002	കിടകുളം അഴിരുർ ചർച്ച് റോഡ്	കിടകുളം	അഴിരുർ ചർച്ച്	Village road	1.500	6.300	6.000	0.000	1.500	0.000	0.000	0.000	0	0.000		0									

Local Body Name : Elakamon Grama Panchayat

Asset register II						Form : Roads										Sub Form : Roads											
Serial No	Book Page Rec No	Form RefID	Road Name	Starting Point	Ending Point	Road Type (ODR/VR)	Road Description			Surface Type					Construction Year	Protection Wall Length	Drainage Channel Length	Cost of construction from 1995	Last Maintenance Details	Remarks	Ward No	Panchayat No	WaterShed ID	Ac.Date and Book Value	Addition Date And Cost	Deduction Date And Cost	Depreciation(%)
							Length (Km)	Width (M)	Carriage Way Width (m)	Cement Concrete	Tar	Metal	Gravel	Katcha Road													
1	2	3	4	5	6	7	8	9	10	11	12	13	14	15	16	17	18	19	20	21	22	23	24	25	26		
1	Vol 99 1	1227001039000000001	എസ് എൻ ഡി പി തുരുത്തിയിൽ റോഡ്	എസ് എൻ ഡി പി മന്ദിരം	തുരുത്തിയിൽ	Village road	0.500	3.800	2.400	0.000	0.500	0.000	0.000	0.000	2003	0.000		0									
																	99-2000 il tar Cheaith u										

Asset Register Report -Form3-Extract of Digital Register

Local Body Name : Chemmaruthy Grama Panchayat

Form :

Sub Form :

Serial No	Book No	Page No	FormRefID	Road Name	Starting Point	Ending Point	Road Type (ODR/VR)	Road Description			Surface Type					Construction Year	Protection Wall Length	Drainage Channel Length	Cost of construction from 1995	Last Maintenance Details	Remarks	Ward No	Panchayat No	WaterShed ID	Ac.Date and Book Value	Addition Date And Cost	Deduction Date And Cost	Depreciation(%)	
								Length (Km)	Width (M)	Carriage Way Width (m)	Cement Concrete	Tar	Metal	Gravel	Katcha Road														
1	2	3	4	5	6	7	8	9	10	11	12	13	14	15	16	17	18	19	20	21	22	23	24	25	26				
1			1225001001000000001	കൺകുളത്തുകാവ് റോഡ്	കൺകുളം	കാവ്	Village road	0.200	4.000	3.000	0.000	0.000	0.000	0.000	0.000	0.000	0	2.000		150719	retarrin done on 2015								
2			1225001001000000002	വരിക്കാട് വാതുക്കൽ റോഡ്	വരിക്കാട്	വാതുക്കൽ	Village road	0.900	4.000	3.000	0.000	0.000	0.000	0.000	0.000	0.900	0	0.000		0									

Local Body Name : Chemmaruthy Grama Panchayat

Form :

Sub Form :


Serial No	Book Page No	FormRefID	Road Name	Starting Point	Ending Point	Road Type (ODR/VR)	Road Description			Surface Type					Construction Year	Protection Wall Length	Drainage Channel Length	Cost of construction from 1995	Last Maintenance Details	Remarks	Ward No	Panchayat No	WaterShed ID	Aq.Date and Book Value	Addition Date And Cost	Deduction Date And Cost	Depreciation(%)
							Length (Km)	Width (M)	Carriage Way Width (m)	Cement Concrete	Tar	Metal	Gravel	Katcha Road													
1			2	3	4	5	6	7	8	9	10	11	12	13	14	15	16	17	18	19	20	21	22	23	24	25	26
3		1225001001000000003	തെക്കെതിൽ മാടൻകാവ് റോഡ്	തെക്കെതിൽ മാടൻകാവ്	Village road	0.110	4.000	3.000	0.000	0.000	0.000	0.000	0.000	0.000	0	0.000		0									
1		1225001002000000001	പാളയംകുന്ന് കെട്ടിടം മുക്ക് റോഡ്	പാളയംകുന്ന്	കെട്ടിടം മുക്ക്	Village road	0.950	6.000	4.000	0.000	0.950	0.000	0.000	0.000	0	0.000		0									
2		1225001002000000002	കുന്നൂവിള ഹരിജൻകോളാളനി	കുന്നൂവിള	ഹരിജൻകോളനി	Village road	0.800	5.000	3.000	0.000	0.800	0.000	0.000	0.000	0	0.000		0									

Local Body Name : Chemmaruthy Grama Panchayat

Form :

Sub Form :

Serial No	Book Page No	FormRefID	Road Name	Starting Point	Ending Point	Road Type (ODR/VR)	Road Description			Surface Type					Construction Year	Protection Wall Length	Drainage Channel Length	Cost of construction from 1995	Last Maintenance Details	Remarks	Ward No	Panchayat No	WaterShed ID	Ac.Date and Book Value	Addition Date And Cost	Deduction Date And Cost	Depreciation(%)
							Length (Km)	Width (M)	Carriage Way Width (m)	Cement Concrete	Tar	Metal	Gravel	Katcha Road													
1			2	3	4	5	6	7	8	9	10	11	12	13	14	15	16	17	18	19	20	21	22	23	24	25	26
3		1225001002000000003	വണ്ടിപ്പുര വരിക്കോണറോഡ്	വണ്ടിപ്പുര	വരിക്കോണം	Village road	2.000	9.000	3.000	0.000	2.000	0.000	0.000	0.000	0	0.000		0									
1		1225001003000000001	കെട്ടിടം വിളാകം റോഡ്			Village road	0.900	4.000	0.000	0.000	0.000	0.000	0.000	0.900	0	0.000		0									
2		1225001003000000002	ഉച്ചക്കട മുലക്കട	ഉച്ചക്കട	മുലക്കട	Village road	0.350	3.000	3.000	0.000	0.350	0.000	0.000	0.000	0	0.000		0									



Local Body Name : Chemmaruthy Grama Panchayat

Form :

Sub Form :

Serial No	Book Page No	FormRefID	Road Name	Starting Point	Ending Point	Road Type (ODR/VR)	Road Description			Surface Type					Construction Year	Protection Wall Length	Drainage Channel Length	Cost of construction from 1995	Last Maintenance Details	Remarks	Ward No	Panchayat No	WaterShed ID	Aq.Date and Book Value	Addition Date And Cost	Deduction Date And Cost	Depreciation(%)
							Length (Km)	Width (M)	Carriage Way Width (m)	Cement Concrete	Tar	Metal	Gravel	Katcha Road													
1			2	3	4	5	6	7	8	9	10	11	12	13	14	15	16	17	18	19	20	21	22	23	24	25	26
3		1225001003000000003	ജനതാമുക്ക് മാടൻകാവ് റോഡ്	ജനതാ മുക്ക്	മാടൻകാവ്	Village road	0.800	3.500	3.000	0.000	0.800	0.000	0.000	0.000	0	0.000		62500									
1		1225001004000000001	ഉച്ചക്കട കാട്ടുവീള റോഡ്	ഉച്ചക്കട	കാട്ടുവീള	Village road	3.700	3.000	0.000	0.000	3.700	0.000	0.000	0.000	0	0.000		381536	Taring								
2		1225001004000000002	പാളയംകുന്ന് റോഡ്			Village road	0.800	5.000	3.000	0.000	0.800	0.000	0.000	0.000	0	0.000		0									

Local Body Name : Chemmaruthy Grama Panchayat

Form :

Sub Form :

Serial No	Book Page No	FormRefID	Road Name	Starting Point	Ending Point	Road Type (ODR/VR)	Road Description			Surface Type					Construction Year	Protection Wall Length	Drainage Channel Length	Cost of construction from 1995	Last Maintenance Details	Remarks	Ward No	Panchayat No	WaterShed ID	Aq.Date and Book Value	Addition Date And Cost	Deduction Date And Cost	Depreciation(%)
							Length (Km)	Width (M)	Carriage Way Width (m)	Cement Concrete	Tar	Metal	Gravel	Katcha Road													
1			2	3	4	5	6	7	8	9	10	11	12	13	14	15	16	17	18	19	20	21	22	23	24	25	26
1		1225001005000000001	കോവൂർ എ എൽ പി എസ് റോഡ്	കോവൂർ എ എൽ പി എസ്		Village road	0.800	5.000	3.000	0.000	0.800	0.000	0.000	0.000	0	0.000		0									
2		1225001005000000002	എ എൽ പി എസ് ചെറ്റക്കാവ് റോഡ്	എ എൽ പി എസ്	ചെറ്റക്കാവ്	Village road	0.400	3.000	3.000	0.000	0.400	0.000	0.000	0.000	0	0.000		0									
3		1225001005000000003	കെ പി എം സി ഫാക്ടറി റോഡ്	കെ പി എം സി ജംഗ്ഷൻ	ഫാക്ടറി	Village road	0.700	6.000	3.600	0.000	0.700	0.000	0.000	0.000	0	0.000		264959									

Local Body Name : Chemmaruthy Grama Panchayat

Form :

Sub Form :

Serial No	Book Page No	FormRefID	Road Name	Starting Point	Ending Point	Road Type (ODR/VR)	Road Description			Surface Type					Construction Year	Protection Wall Length	Drainage Channel Length	Cost of construction from 1995	Last Maintenance Details	Remarks	Ward No	Panchayat No	WaterShed ID	Ac.Date and Book Value	Addition Date And Cost	Deduction Date And Cost	Depreciation(%)
							Length (Km)	Width (M)	Carriage Way Width (m)	Cement Concrete	Tar	Metal	Gravel	Katcha Road													
1							6	7	8	9	10	11	12	13	14	15	16	17	18	19	20	21	22	23	24	25	26
1		1225001006000000001	ചെമ്പകാമുട പെട്ടക്കാവ് റോഡ്	ചെമ്പകാമുട	പെട്ടക്കാവ്	Village road	0.500	4.000	3.000	0.000	0.500	0.000	0.000	0.000	0	0.000		0									
2		1225001006000000002	ഏലാ റോഡ്		ഏലാ റോഡ്	Village road	1.000	6.000	4.000	0.000	1.000	0.000	0.000	0.000	0	0.000		0									
3		1225001006000000003	ബ്രദേഴ്സ് റോഡ്			Village road	0.450	3.500	3.000	0.000	0.450	0.000	0.000	0.000	0	0.000		0									

Local Body Name : Chemmaruthy Grama Panchayat

Form :

Sub Form :

Serial No	Book Page No	FormRefID	Road Name	Starting Point	Ending Point	Road Type (ODR/VR)	Road Description			Surface Type					Construction Year	Protection Wall Length	Drainage Channel Length	Cost of construction from 1995	Last Maintenance Details	Remarks	Ward No	Panchayat No	WaterShed ID	Ac.Date and Book Value	Addition Date And Cost	Deduction Date And Cost	Depreciation(%)
							Length (Km)	Width (M)	Carriage Way Width (m)	Cement Concrete	Tar	Metal	Gravel	Katcha Road													
1			2	3	4	5	6	7	8	9	10	11	12	13	14	15	16	17	18	19	20	21	22	23	24	25	26
1		122500100700000001	പാളയംകുന്ന് ഹൈദർവിള റോഡ്	പാളയംകുന്ന്	ഹൈദർ വിള	Village road	0.500	4.000	3.000	0.000	0.300	0.000	0.000	0.200	0	0.000		0									
2		122500100700000002	പാളയംകുന്ന് ചവർക്കാവ് റോഡ്	പാളയംകുന്ന്	ചവർക്കാവ്	Village road	0.900	4.000	0.000	0.000	0.000	0.000	0.000	0.900	0	0.000		0									
1		122500100800000001	ഹോമിയോ ഹോസ്പിറ്റൽ റോഡ്			Village road	0.300	3.000	3.000	0.300	0.000	0.000	0.000	0.000	0	0.000		0									

Local Body Name : Chemmaruthy Grama Panchayat

Form :

Sub Form :

Serial No	Book Page No	FormRefID	Road Name	Starting Point	Ending Point	Road Type (ODR/VR)	Road Description			Surface Type					Construction Year	Protection Wall Length	Drainage Channel Length	Cost of construction from 1995	Last Maintenance Details	Remarks	Ward No	Panchayat No	WaterShed ID	Ac.Date and Book Value	Addition Date And Cost	Deduction Date And Cost	Depreciation(%)
							Length (Km)	Width (M)	Carriage Way Width (m)	Cement Concrete	Tar	Metal	Gravel	Katcha Road													
1			2	3	4	5	6	7	8	9	10	11	12	13	14	15	16	17	18	19	20	21	22	23	24	25	26
2		122500100800000002	ഫാക്ടറി ഹൈദർവിള മംഗളഗിരി റോഡ്	ഫാക്ടറി ജംഗ്ഷൻ	മംഗളഗിരി	Village road	0.750	4.500	3.000	0.000	0.000	0.000	0.000	0.750	0	0.000		0									
1		1225001009000000001	പാളയംകുന്ന് തെക്കുകുഴിയം ഏലാകുന്ന് റോഡ്	പാളയംകുന്ന്	ഏലാകുന്ന് തെക്കുകുഴിയം	Village road	0.900	6.000	4.000	0.000	0.900	0.000	0.000	0.000	0	0.000		0									
2		1225001009000000002	അരശുവിള റോഡ്	അരശുവിള		Village road	0.500	4.500	3.000	0.000	0.500	0.000	0.000	0.000	0	0.000		0									

Supervisor's Signature

Local Body Name : Chemmaruthy Grama Panchayat

Form :

Sub Form :

Serial No	Book Page No	FormRefID	Road Name	Starting Point	Ending Point	Road Type (ODR/VR)	Road Description			Surface Type					Construction Year	Protection Wall Length	Drainage Channel Length	Cost of construction from 1995	Last Maintenance Details	Remarks	Ward No	Panchayat No	WaterShed ID	Ac.Date and Book Value	Addition Date And Cost	Deduction Date And Cost	Depreciation(%)
							Length (Km)	Width (M)	Carriage Way Width (m)	Cement Concrete	Tar	Metal	Gravel	Katcha Road													
1			2	3	4	5	6	7	8	9	10	11	12	13	14	15	16	17	18	19	20	21	22	23	24	25	26
3		1225001009000000003	കുന്ദുംപുരം ക്ഷേത്രം റോഡ്			Village road	0.400	3.000	0.000	0.000	0.000	0.000	0.000	0.400	0	0.000		0									
1		1225001010000000001	കോലത്തറ വാതിക്കൽ റോഡ്	കോലത്തറ	വാതിക്കൽ റോഡ്	Village road	0.500	3.000	0.000	0.000	0.000	0.000	0.000	0.500	0	0.000		0									
2		1225001010000000002	ചെമ്പകമുട് തെങ്ങുവീള	ചെമ്പകമുട്	തെങ്ങുവീള	Village road	0.400	3.000	0.000	0.000	0.000	0.000	0.000	0.400	0	0.000		0									

Local Body Name : Chemmaruthy Grama Panchayat

Form :

Sub Form :

Serial No	Book Page No	FormRefID	Road Name	Starting Point	Ending Point	Road Type (ODR/VR)	Road Description			Surface Type					Construction Year	Protection Wall Length	Drainage Channel Length	Cost of construction from 1995	Last Maintenance Details	Remarks	Ward No	Panchayat No	WaterShed ID	Ac.Date and Book Value	Addition Date And Cost	Deduction Date And Cost	Depreciation(%)
							Length (Km)	Width (M)	Carriage Way Width (m)	Cement Concrete	Tar	Metal	Gravel	Katcha Road													
1			2	3	4	5	6	7	8	9	10	11	12	13	14	15	16	17	18	19	20	21	22	23	24	25	26
3		122500101000000003	തെങ്ങുവിള ബ്രാഞ്ച് റോഡ്	തെങ്ങു വിള		Village road	0.050	3.000	0.000	0.000	0.000	0.000	0.000	0.050	0	0.000		0									
1		122500101100000001	അമ്പലത്തു വിള തെങ്ങുവിള	അമ്പലത്തു വിള	തെങ്ങു വിള	Village road	1.000	3.000	3.000	0.000	0.000	0.000	0.000	1.000	0	0.000		0									
2		122500101100000002	കൊച്ചുപൊയ്ക പാറയിൽ ബ്രാഞ്ച് റോഡ്	കൊച്ചുപൊയ്ക	പാറയിൽ	Village road	0.100	3.000	3.000	0.000	0.000	0.000	0.000	0.100	0	0.000		0									

Local Body Name : Chemmaruthy Grama Panchayat

Form :

Sub Form :

Serial No	Book Page No	FormRefID	Road Name	Starting Point	Ending Point	Road Type (ODR/VR)	Road Description			Surface Type					Construction Year	Protection Wall Length	Drainage Channel Length	Cost of construction from 1995	Last Maintenance Details	Remarks	Ward No	Panchayat No	WaterShed ID	Aq.Date and Book Value	Addition Date And Cost	Deduction Date And Cost	Depreciation(%)
							Length (Km)	Width (M)	Carriage Way Width (m)	Cement Concrete	Tar	Metal	Gravel	Katcha Road													
1			2	3	4	5	6	7	8	9	10	11	12	13	14	15	16	17	18	19	20	21	22	23	24	25	26
1		122500101300000001	എ കെ ജി ജംഗ്ഷൻ ആശാരിവിളാകം കുമുകിൻകോട്	എ കെ ജി ജംഗ്ഷൻ	ആശാരി വിളാകം	Village road	0.900	9.000	3.000	0.000	1.000	0.000	0.000	1.000	0	0.000		0									
2		122500101300000002	ആശാരിവിളാകം കിണൽവിളരോഡ്	ആശാരി വിളാകം	കിണൽ വിളരോഡ്	Village road	0.600	10.000	3.000	0.000	1.000	0.000	0.000	1.000	0	0.000		0									
3		122500101300000003	കോവൂർ ആശാരിവിളാകം കോവൂർ ഏലാരോഡ്	കോവൂർ ആശാരി വിളാകം	കോവൂർ ഏലാ	Village road	1.600	11.000	6.500	0.000	1.000	0.000	0.000	0.000	0	0.000		0									

Local Body Name : Chemmaruthy Grama Panchayat

Form :

Sub Form :

Serial No	Book Page No	FormRefID	Road Name	Starting Point	Ending Point	Road Type (ODR/VR)	Road Description			Surface Type					Construction Year	Protection Wall Length	Drainage Channel Length	Cost of construction from 1995	Last Maintenance Details	Remarks	Ward No	Panchayat No	WaterShed ID	Ac.Date and Book Value	Addition Date And Cost	Deduction Date And Cost	Depreciation(%)
							Length (Km)	Width (M)	Carriage Way Width (m)	Cement Concrete	Tar	Metal	Gravel	Katcha Road													
1			2	3	4	5	6	7	8	9	10	11	12	13	14	15	16	17	18	19	20	21	22	23	24	25	26
1		12250010140000001	വായനശാല മടത്തിൽ വാതുക്കൽ തോപ്പിൽ ഏല പടിഞ്ഞാറുതലിൽ വാതുക്കൽ റോഡ്	മടത്തിൽ മാടൻ	പടിഞ്ഞാറുതലിൽ മാതുക്കൽ	Village road	1.000	12.000	3.500	0.000	0.800	0.000	0.000	0.200	0	0.000		0									
2		12250010140000002	വായനശാല തോപ്പിൽ ഏല റോഡ്	വായനശാല	തോപ്പിൽ റോഡ്	Village road	0.950	12.000	3.000	0.000	0.950	0.000	0.000	0.000	0	0.000		0									
1		12250010150000001	തെങ്ങുവീള ലക്ഷംവീള കോളനി റോഡ്	തെങ്ങുവീള	ലക്ഷംവീള	Village road	0.500	5.000	0.000	0.000	0.000	0.000	0.000	0.500	0	0.000		0									

Supervisor's Signature

Local Body Name : Chemmaruthy Grama Panchayat

Form :

Sub Form :

Serial No	Book Page No	FormRefID	Road Name	Starting Point	Ending Point	Road Type (ODR/VR)	Road Description			Surface Type					Construction Year	Protection Wall Length	Drainage Channel Length	Cost of construction from 1995	Last Maintenance Details	Remarks	Ward No	Panchayat No	WaterShed ID	Ac.Date and Book Value	Addition Date And Cost	Deduction Date And Cost	Depreciation(%)
							Length (Km)	Width (M)	Carriage Way Width (m)	Cement Concrete	Tar	Metal	Gravel	Katcha Road													
1			2	3	4	5	6	7	8	9	10	11	12	13	14	15	16	17	18	19	20	21	22	23	24	25	26
2		122500101500000002	അംബേദ്കർ കോളനി റോഡ്			Village road	0.200	3.500	3.000	0.000	0.200	0.000	0.000	0.000	0	0.000		0									
3		122500101500000003	കാകകുടി തോപ്പിൽ ഏലാ റോഡ്	കാകകുടി	തോപ്പിൽ ഏലാ	Village road	0.600	5.000	3.000	0.000	1.000	0.000	0.000	0.000	0	0.000		0									
4		122500101500000004	ലക്ഷംവീട് റോഡ് കോളനി			Village road	0.200	4.000	0.000	0.000	0.000	0.000	0.000	0.200	0	0.000		0									

Local Body Name : Chemmaruthy Grama Panchayat

Form :

Sub Form :

Serial No	Book Page No	FormRefID	Road Name	Starting Point	Ending Point	Road Type (ODR/VR)	Road Description			Surface Type					Construction Year	Protection Wall Length	Drainage Channel Length	Cost of construction from 1995	Last Maintenance Details	Remarks	Ward No	Panchayat No	WaterShed ID	Ac.Date and Book Value	Addition Date And Cost	Deduction Date And Cost	Depreciation(%)
							Length (Km)	Width (M)	Carriage Way Width (m)	Cement Concrete	Tar	Metal	Gravel	Katcha Road													
1			2	3	4	5	6	7	8	9	10	11	12	13	14	15	16	17	18	19	20	21	22	23	24	25	26
1		122500101600000001	ലക്ഷംവീട് മാന്തോട്ടത്ത് റോഡ്			Village road	0.200	4.000	4.000	0.000	0.000	0.000	0.000	0.200	0	0.000		0									
2		122500101600000002	തേരിൽ കൊച്ചുവിള തോപ്പിൽ ഏല റോഡ്	തേരിൽ കൊച്ചു വിള	ഏല റോഡ്	Other district road	0.250	3.000	0.000	0.000	0.000	0.000	0.000	0.250	0	0.000		0									
3		122500101600000003	കക്കാകുടി ആശാരി വിളാകം റോഡ്	കക്കാകുടി	ആശാരി വിളാകം	Village road	0.150	4.000	0.000	0.000	0.000	0.000	0.000	0.150	0	0.000		0									

Supervisor's Signature

Local Body Name : Chemmaruthy Grama Panchayat

Form :

Sub Form :

Serial No	Book Page No	FormRefID	Road Name	Starting Point	Ending Point	Road Type (ODR/VR)	Road Description			Surface Type					Construction Year	Protection Wall Length	Drainage Channel Length	Cost of construction from 1995	Last Maintenance Details	Remarks	Ward No	Panchayat No	WaterShed ID	Ac.Date and Book Value	Addition Date And Cost	Deduction Date And Cost	Depreciation(%)
							Length (Km)	Width (M)	Carriage Way Width (m)	Cement Concrete	Tar	Metal	Gravel	Katcha Road													
1			2	3	4	5	6	7	8	9	10	11	12	13	14	15	16	17	18	19	20	21	22	23	24	25	26
1		122500101700000001	കാവുവിള കമുകിൽ റോഡ്	കാവുവിള	കമുകിൽ	Village road	0.200	3.000	3.000	0.000	0.000	0.000	0.000	0.000	0	0.000		0									
2		122500101700000002	മാവുവിള കണ്ണങ്കര റോഡ്	മാവുവിള	കണ്ണങ്കര	Village road	1.100	4.000	3.000	0.000	0.600	0.000	0.000	0.500	0	0.000		0									
1		122500101800000001	കൊച്ചുവിള വരയക്കോണം			Village road	0.500	3.500	0.000	0.000	0.000	0.000	0.000	0.500	0	0.000		0									

Supervisor's Signature

Local Body Name : Chemmaruthy Grama Panchayat

Form :

Sub Form :

Serial No	Book Page No	FormRefID	Road Name	Starting Point	Ending Point	Road Type (ODR/VR)	Road Description			Surface Type					Construction Year	Protection Wall Length	Drainage Channel Length	Cost of construction from 1995	Last Maintenance Details	Remarks	Ward No	Panchayat No	WaterShed ID	Ac.Date and Book Value	Addition Date And Cost	Deduction Date And Cost	Depreciation(%)
							Length (Km)	Width (M)	Carriage Way Width (m)	Cement Concrete	Tar	Metal	Gravel	Katcha Road													
1			2	3	4	5	6	7	8	9	10	11	12	13	14	15	16	17	18	19	20	21	22	23	24	25	26
2		122500101800000002	ശിവപുരം റോഡ്	ശിവപുരം	കണ്ണപുരം	Village road	0.800	4.000	0.000	0.000	1.000	0.000	0.000	1.000	0	0.000		89158	2000. Bhagikamayitar cheythu								
3		122500101800000003	മുതാനൂർ ക്ഷേത്രം റോഡ്	മുതാനൂർ		Village road	0.750	6.000	0.000	0.000	0.000	0.000	0.000	0.750	0	0.000		0									
4		122500101800000004	പ്ലാവിള ബ്രാഞ്ച് റോഡ്	പ്ലാവിള		Village road	0.300	3.000	0.000	0.000	0.000	0.000	0.000	0.300	0	0.000		0									

Local Body Name : Chemmaruthy Grama Panchayat

Form :

Sub Form :

Serial No	Book Page No	FormRefID	Road Name	Starting Point	Ending Point	Road Type (ODR/VR)	Road Description			Surface Type					Construction Year	Protection Wall Length	Drainage Channel Length	Cost of construction from 1995	Last Maintenance Details	Remarks	Ward No	Panchayat No	WaterShed ID	Ac.Date and Book Value	Addition Date And Cost	Deduction Date And Cost	Depreciation(%)
							Length (Km)	Width (M)	Carriage Way Width (m)	Cement Concrete	Tar	Metal	Gravel	Katcha Road													
1			2	3	4	5	6	7	8	9	10	11	12	13	14	15	16	17	18	19	20	21	22	23	24	25	26
1		122500101900000001	കെ പി എം സി ജംഗ്ഷൻ ആർ കെ വി പി എസ്	കെ പി എം സി ജംഗ്ഷൻ	ആർ കെ വി പി എസ്	Village road	1.000	8.000	3.500	0.000	1.000	0.000	0.000	0.000	0	0.000		77928	2001-Maintenance								
2		122500101900000002	അമ്പലത്തുറ വിള കോളനി കുളത്തുങ്ങൾ	അമ്പലത്തുറ വിള	കുളത്തുങ്ങൾ	Village road	0.800	3.500	0.000	0.000	0.000	0.000	0.000	0.800	0	0.000		0									
3		122500101900000003	അമ്പലത്തുറ വിള ആശാരി റോഡ്	അമ്പലത്തുറ വിള	ആശാരി	Village road	0.500	4.000	0.000	0.000	0.000	0.000	0.000	0.500	0	0.000		0									

Local Body Name : Chemmaruthy Grama Panchayat

Form :

Sub Form :

Serial No	Book Page No	FormRefID	Road Name	Starting Point	Ending Point	Road Type (ODR/VR)	Road Description			Surface Type					Construction Year	Protection Wall Length	Drainage Channel Length	Cost of construction from 1995	Last Maintenance Details	Remarks	Ward No	Panchayat No	WaterShed ID	Ac.Date and Book Value	Addition Date And Cost	Deduction Date And Cost	Depreciation(%)
							Length (Km)	Width (M)	Carriage Way Width (m)	Cement Concrete	Tar	Metal	Gravel	Katcha Road													
1			2	3	4	5	6	7	8	9	10	11	12	13	14	15	16	17	18	19	20	21	22	23	24	25	26
4		122500101900000004	ചവറക്കോട് വിതുര ഓഫീസ് ജംഗ്ഷൻ തിപ്പച്ചി റോഡ്	ചവറക്കോട്	വിതുര ഓഫീസ്	Village road	0.500	3.000	0.000	0.000	0.000	0.000	0.000	0.500	0	0.000		0									
1		1225001020000000001	ചവറക്കോട് ബംഗ്ലാവിൽ റോഡ്	ചവറക്കോട്	ബംഗ്ലാവിൽ	Village road	0.200	4.000	0.000	0.000	0.000	0.000	0.000	0.200	0	0.000		0									
2		1225001020000000002	ചിറ്റാറ്റി റോഡ്	ചിറ്റാറ്റി		Village road	0.200	3.500	0.000	0.000	0.000	0.000	0.000	0.200	0	0.000		0									

Local Body Name : Chemmaruthy Grama Panchayat

Form :

Sub Form :

Serial No	Book Page No	FormRefID	Road Name	Starting Point	Ending Point	Road Type (ODR/VR)	Road Description			Surface Type					Construction Year	Protection Wall Length	Drainage Channel Length	Cost of construction from 1995	Last Maintenance Details	Remarks	Ward No	Panchayat No	WaterShed ID	Ac.Date and Book Value	Addition Date And Cost	Deduction Date And Cost	Depreciation(%)
							Length (Km)	Width (M)	Carriage Way Width (m)	Cement Concrete	Tar	Metal	Gravel	Katcha Road													
1			2	3	4	5	6	7	8	9	10	11	12	13	14	15	16	17	18	19	20	21	22	23	24	25	26
3		122500102000000003	മുതാന പുതുവൽ കോളനി ബാലവാടി റോഡ്	മുതാന	ബാലവാടി	Village road	0.400	3.000	3.000	0.000	0.400	0.000	0.000	0.000	0	0.000		0									
4		122500102000000004	മുതാന പുതുവൽ നാവായിക്കോണം അതിർത്തി	മുതാന	നാവായിക്കോണം	Village road	0.600	6.000	3.000	0.000	0.600	0.000	0.000	0.000	0	0.000		0									
1		122500102200000001	മുതാന പണയിൽ ക്ഷേത്രം പാറക്കുന്ന് റോഡ്	മുതാന	പുതുവൽ പാറക്കുന്ന്	Village road	0.650	7.000	3.000	0.000	0.650	0.000	0.000	0.000	0	0.000		0									

Local Body Name : Chemmaruthy Grama Panchayat

Form :

Sub Form :

Serial No	Book Page No	FormRefID	Road Name	Starting Point	Ending Point	Road Type (ODR/VR)	Road Description			Surface Type					Construction Year	Protection Wall Length	Drainage Channel Length	Cost of construction from 1995	Last Maintenance Details	Remarks	Ward No	Panchayat No	WaterShed ID	Ac.Date and Book Value	Addition Date And Cost	Deduction Date And Cost	Depreciation(%)
							Length (Km)	Width (M)	Carriage Way Width (m)	Cement Concrete	Tar	Metal	Gravel	Katcha Road													
1			2	3	4	5	6	7	8	9	10	11	12	13	14	15	16	17	18	19	20	21	22	23	24	25	26
2		122500102200000002	മുത്താന മുസ്ലിം ജമാഅത്ത് റോഡ്	മുത്താന	മുസ്ലിം ജമാഅത്ത്	Village road	0.375	4.000	3.000	0.000	0.375	0.000	0.000	0.000	0	0.000		0									
3		122500102200000003	ജയകൃഷ്ണൻ മുക്ക് മുത്താനപ്പുല റോഡ്	ജയകൃഷ്ണൻ മുക്ക്	മുത്താനപ്പുല	Village road	0.300	3.000	3.000	0.000	0.000	0.000	0.000	0.300	0	0.000		0									
4		122500102200000004	മുതാന റമ്പർ എസ്റ്റേറ്റ് റോഡ്	മുതാന	റമ്പർ എസ്റ്റേറ്റ്	Village road	0.400	3.000	1.000	0.000	0.000	0.000	0.000	0.400	0	0.000		0									

Supervisor's Signature

Local Body Name : Chemmaruthy Grama Panchayat

Form :

Sub Form :

Serial No	Book Page No	FormRefID	Road Name	Starting Point	Ending Point	Road Type (ODR/VR)	Road Description			Surface Type					Construction Year	Protection Wall Length	Drainage Channel Length	Cost of construction from 1995	Last Maintenance Details	Remarks	Ward No	Panchayat No	WaterShed ID	Ac.Date and Book Value	Addition Date And Cost	Deduction Date And Cost	Depreciation(%)
							Length (Km)	Width (M)	Carriage Way Width (m)	Cement Concrete	Tar	Metal	Gravel	Katcha Road													
1			2	3	4	5	6	7	8	9	10	11	12	13	14	15	16	17	18	19	20	21	22	23	24	25	26
1		122500102300000001	മുതാന പൗൾട്ടി ഫലം റോഡ്	മുതാന	പൗൾട്ടി ഫലം	Village road	0.400	4.000	3.000	0.000	0.200	0.000	0.000	0.200	0	0.000		0									
2		122500102300000002	മുതാന ഏല റോഡ്	മുതാന	ഏല	Village road	0.250	3.000	3.000	0.000	0.170	0.000	0.000	0.080	0	0.000		0									
3		122500102300000003	മുതാന ഭൂതത്താൻ ടാങ്ക് റോഡ്	മുതാന	ഭൂതത്താൻ ടാങ്ക്	Village road	0.200	3.000	0.000	0.000	0.000	0.000	0.000	0.200	0	0.000		0									

Local Body Name : Chemmaruthy Grama Panchayat

Form :

Sub Form :

Serial No	Book Page No	FormRefID	Road Name	Starting Point	Ending Point	Road Type (ODR/VR)	Road Description			Surface Type					Construction Year	Protection Wall Length	Drainage Channel Length	Cost of construction from 1995	Last Maintenance Details	Remarks	Ward No	Panchayat No	WaterShed ID	Aq.Date and Book Value	Addition Date And Cost	Deduction Date And Cost	Depreciation(%)
							Length (Km)	Width (M)	Carriage Way Width (m)	Cement Concrete	Tar	Metal	Gravel	Katcha Road													
1			2	3	4	5	6	7	8	9	10	11	12	13	14	15	16	17	18	19	20	21	22	23	24	25	26
4		122500102300000004	ഹൗസെറ്റ് പാതശ്ശി ഫോ റോഡ്			Village road	0.200	3.000	3.000	0.200	0.000	0.000	0.000	0.000	0	0.000		0									
1		122500102400000001	മുത്താന കോമളത്തു വാതുക്കൽ	മുത്താന	കോമളത്തുവാതുക്കൽ	Village road	0.700	4.000	3.000	0.000	0.300	0.000	0.000	0.400	0	0.000	200metre	0									
1		122500102500000001	പുനക്കാട് ചിറപ്പാടു റോഡ്	പുനക്കാട്	ചിറപ്പാടു	Village road	0.350	6.000	0.000	0.000	0.000	0.000	0.000	0.350	0	0.000		0									

Local Body Name : Chemmaruthy Grama Panchayat

Form :

Sub Form :

Serial No	Book Page No	FormRefID	Road Name	Starting Point	Ending Point	Road Type (ODR/VR)	Road Description			Surface Type					Construction Year	Protection Wall Length	Drainage Channel Length	Cost of construction from 1995	Last Maintenance Details	Remarks	Ward No	Panchayat No	WaterShed ID	Ac.Date and Book Value	Addition Date And Cost	Deduction Date And Cost	Depreciation(%)
							Length (Km)	Width (M)	Carriage Way Width (m)	Cement Concrete	Tar	Metal	Gravel	Katcha Road													
1			2	3	4	5	6	7	8	9	10	11	12	13	14	15	16	17	18	19	20	21	22	23	24	25	26
2		1225001025000000002	പുനക്കാട് പാതുവിള റോഡ്	പുനക്കാട്	പാതുവിള	Village road	0.800	6.000	3.500	0.000	0.800	0.000	0.000	0.000	0	0.000		0									
3		1225001025000000003	ഇടത്തറ കാഞ്ഞവിള റോഡ്	ഇടത്തറ	കാഞ്ഞവിള	Village road	0.100	3.000	0.000	0.000	0.000	0.000	0.000	0.100	0	0.000		0									
4		1225001025000000004	ചെമ്മരുത്തി പാതുവിള റോഡ്	ചെമ്മരുത്തി	പാതുവിള	Village road	0.500	3.000	0.000	0.000	0.000	0.000	0.000	0.500	0	0.000		0									

Supervisor's Signature

Local Body Name : Chemmaruthy Grama Panchayat

Form :

Sub Form :

Serial No	Book Page No	FormRefID	Road Name	Starting Point	Ending Point	Road Type (ODR/VR)	Road Description			Surface Type					Construction Year	Protection Wall Length	Drainage Channel Length	Cost of construction from 1995	Last Maintenance Details	Remarks	Ward No	Panchayat No	WaterShed ID	Ac.Date and Book Value	Addition Date And Cost	Deduction Date And Cost	Depreciation(%)
							Length (Km)	Width (M)	Carriage Way Width (m)	Cement Concrete	Tar	Metal	Gravel	Katcha Road													
1			2	3	4	5	6	7	8	9	10	11	12	13	14	15	16	17	18	19	20	21	22	23	24	25	26
1		122500102600000001	എൻ എസ് ജംഗ്ഷൻ ചെമ്മരുതി വയലിക്കടരോഡ്	ചെമ്മരുതി	എൻ എസ് ജംഗ്ഷൻ	Village road	0.750	3.500	3.000	0.000	0.750	0.000	0.000	0.000	0	0.000		0									
2		122500102600000002	മുളയടിവാറം റോഡ്			Village road	0.500	3.000	3.000	0.000	0.400	0.000	0.000	0.100	0	0.000		0									
3		122500102600000003	മന്നൻപൊയ്ക റോഡ്			Village road	0.600	4.000	3.000	0.000	0.400	0.000	0.000	0.200	0	0.000		0									

Local Body Name : Chemmaruthy Grama Panchayat

Form :

Sub Form :

Serial No	Book Page No	FormRefID	Road Name	Starting Point	Ending Point	Road Type (ODR/VR)	Road Description			Surface Type					Construction Year	Protection Wall Length	Drainage Channel Length	Cost of construction from 1995	Last Maintenance Details	Remarks	Ward No	Panchayat No	WaterShed ID	Aq.Date and Book Value	Addition Date And Cost	Deduction Date And Cost	Depreciation(%)
							Length (Km)	Width (M)	Carriage Way Width (m)	Cement Concrete	Tar	Metal	Gravel	Katcha Road													
1			2	3	4	5	6	7	8	9	10	11	12	13	14	15	16	17	18	19	20	21	22	23	24	25	26
4		122500102600000004	പാണത്തു റോഡ്	പാണത്തു	പൊങ്ങൻമുട്	Village road	1.000	4.000	0.000	0.000	1.000	0.000	0.000	0.000	0	0.000		0									
1		122500102700000001	പനാതല മുൻമുക്ക് റോഡ്			Village road	0.300	3.000	0.000	0.000	0.000	0.000	0.000	0.300	0	0.000		0									
2		122500102700000002	ബംഗ്ലാവിൽമുക്ക് ഇരിശേഷൻ ടാക് റോഡ്	ബംഗ്ലാവിൽ	ഇരിശേഷൻ ടാക് റോഡ്	Village road	1.000	4.000	3.000	1.000	1.000	0.000	0.000	0.000	0	0.000		0									

Local Body Name : Chemmaruthy Grama Panchayat

Form :

Sub Form :

Serial No	Book Page No	FormRefID	Road Name	Starting Point	Ending Point	Road Type (ODR/VR)	Road Description			Surface Type					Construction Year	Protection Wall Length	Drainage Channel Length	Cost of construction from 1995	Last Maintenance Details	Remarks	Ward No	Panchayat No	WaterShed ID	Ac.Date and Book Value	Addition Date And Cost	Deduction Date And Cost	Depreciation(%)
							Length (Km)	Width (M)	Carriage Way Width (m)	Cement Concrete	Tar	Metal	Gravel	Katcha Road													
1			2	3	4	5	6	7	8	9	10	11	12	13	14	15	16	17	18	19	20	21	22	23	24	25	26
3		122500102700000003	എസ് എൻ സ്യൂട്ടോറിയൽ പൊണ്ടിൽ റോഡ്	എസ് എൻ സ്യൂട്ടോറിയൽ	പൊണ്ടിൽ റോഡ്	Village road	1.000	4.000	3.000	0.000	1.000	0.000	0.000	0.000	0	0.000		0									
1		122500102800000001	റസിഡന്റ് മുക്ക് ഇറിഗേഷൻ ടാങ്ക്			Village road	0.300	4.000	3.000	0.000	0.300	0.000	0.000	0.000	0	0.000		0									
1		122500102900000001	ഞെക്കാട് ഇറിഗേഷൻ ടാങ്ക് റോഡ്	ഞെക്കാട്	ഇറിഗേഷൻ ടാങ്ക്	Village road	0.400	6.000	0.000	0.000	0.000	0.000	0.000	0.400	0	0.000		0									

Local Body Name : Chemmaruthy Grama Panchayat

Form :

Sub Form :

Serial No	Book Page No	FormRefID	Road Name	Starting Point	Ending Point	Road Type (ODR/VR)	Road Description			Surface Type					Construction Year	Protection Wall Length	Drainage Channel Length	Cost of construction from 1995	Last Maintenance Details	Remarks	Ward No	Panchayat No	WaterShed ID	Aq.Date and Book Value	Addition Date And Cost	Deduction Date And Cost	Depreciation(%)
							Length (Km)	Width (M)	Carriage Way Width (m)	Cement Concrete	Tar	Metal	Gravel	Katcha Road													
1			2	3	4	5	6	7	8	9	10	11	12	13	14	15	16	17	18	19	20	21	22	23	24	25	26
2		1225001029000000002	ചൊരി കണ്ണാകുളം റോഡ്			Village road	0.800	6.000	3.000	0.000	0.800	0.000	0.000	0.000	0	0.000		372785	Retarrin g 2012-13								
3		1225001029000000003	ഞൈക്കാട് പെയിരികുറുവിള	ഞൈക്കാട്	പായിരിക്കുറുവിള	Village road	0.400	4.000	3.000	0.000	0.400	0.000	0.000	0.000	0	0.000		0									
1		1225001030000000001	അക്കരവിള അംഗൻവാട	അക്കരവിള	അംഗൻവാടി	Village road	0.100	1.500	1.500	0.000	0.000	0.000	0.000	0.100	0	0.000		0									

Local Body Name : Chemmaruthy Grama Panchayat

Form :

Sub Form :

Serial No	Book Page No	FormRefID	Road Name	Starting Point	Ending Point	Road Type (ODR/VR)	Road Description			Surface Type					Construction Year	Protection Wall Length	Drainage Channel Length	Cost of construction from 1995	Last Maintenance Details	Remarks	Ward No	Panchayat No	WaterShed ID	Ac.Date and Book Value	Addition Date And Cost	Deduction Date And Cost	Depreciation(%)
							Length (Km)	Width (M)	Carriage Way Width (m)	Cement Concrete	Tar	Metal	Gravel	Katcha Road													
1			2	3	4	5	6	7	8	9	10	11	12	13	14	15	16	17	18	19	20	21	22	23	24	25	26
2		1225001030000000002	ഞൈക്കാട് മിൽമാ റോഡ്	ഞൈക്കാട്	മിൽമാ റോഡ്	Village road	0.400	3.000	3.000	0.000	1.000	0.000	0.000	0.000	0	0.000		0									
3		1225001030000000003	താനിമുട് പൊയ്കയിൽ മാടൻകാവ് പനച്ചിമുട്			Village road	0.300	4.000	3.000	0.000	0.300	0.000	0.000	0.000	0	0.000		0									
4		1225001030000000004	താനിമുട് മാടൻകാവ് ഏലാ റോഡ്	താനിമുട്	പനച്ചിമുട്	Village road	0.180	5.000	0.000	0.000	0.000	0.000	0.000	0.180	0	0.000		0									

Local Body Name : Chemmaruthy Grama Panchayat

Form :

Sub Form :

Serial No	Book Page No	FormRefID	Road Name	Starting Point	Ending Point	Road Type (ODR/VR)	Road Description			Surface Type					Construction Year	Protection Wall Length	Drainage Channel Length	Cost of construction from 1995	Last Maintenance Details	Remarks	Ward No	Panchayat No	WaterShed ID	Ac.Date and Book Value	Addition Date And Cost	Deduction Date And Cost	Depreciation(%)
							Length (Km)	Width (M)	Carriage Way Width (m)	Cement Concrete	Tar	Metal	Gravel	Katcha Road													
1			2	3	4	5	6	7	8	9	10	11	12	13	14	15	16	17	18	19	20	21	22	23	24	25	26
1		122500103100000001	മാടപ്പള്ളി റോഡ്			Village road	0.700	3.000	3.000	0.000	0.700	0.000	0.000	0.000	0	0.000		0									
2		122500103100000002	ചനയങ്ങേരി റോഡ്	ചനയൻ	ചെറിക്ക	Village road	0.500	3.000	0.000	0.000	0.000	0.000	0.000	0.500	0	0.000		0									
3		122500103100000003	കൃഷ്ണൻകോവിൽ റോഡ്			Village road	0.700	3.000	0.000	0.000	0.000	0.000	0.000	0.700	0	0.000		0									

Supervisor's Signature

Local Body Name : Chemmaruthy Grama Panchayat

Form :

Sub Form :

Serial No	Book Page No	FormRefID	Road Name	Starting Point	Ending Point	Road Type (ODR/VR)	Road Description			Surface Type					Construction Year	Protection Wall Length	Drainage Channel Length	Cost of construction from 1995	Last Maintenance Details	Remarks	Ward No	Panchayat No	WaterShed ID	Aq.Date and Book Value	Addition Date And Cost	Deduction Date And Cost	Depreciation(%)
							Length (Km)	Width (M)	Carriage Way Width (m)	Cement Concrete	Tar	Metal	Gravel	Katcha Road													
1			2	3	4	5	6	7	8	9	10	11	12	13	14	15	16	17	18	19	20	21	22	23	24	25	26
1		122500103200000001	എസ് എൻ ജംഗ്ഷൻ മാലേക്കോണം അക്കരമംഗലം ഏല	എസ് എൻ ജംഗ്ഷൻ മാലേക്കോണം	അക്കര മംഗലം	Village road	0.500	6.800	3.400	1.000	0.000	0.000	0.000	1.000	0	0.000	150metre	300000									
2		122500103200000002	വലിയവിള ചടയൻ്റെ ടീം	വലിയ വിള	ചടയൻ്റെ ടീം	Village road	0.500	8.000	3.000	0.000	1.000	0.000	0.000	1.000	0	0.000		0									
3		122500103200000003	വലിയവിള അംഗൻവാട	വലിയ വിള	അംഗൻ വാടി	Village road	0.150	5.000	0.000	0.000	0.000	0.000	0.000	0.150	0	0.000		0									

Local Body Name : Chemmaruthy Grama Panchayat

Form :

Sub Form :

Serial No	Book Page No	FormRefID	Road Name	Starting Point	Ending Point	Road Type (ODR/VR)	Road Description			Surface Type					Construction Year	Protection Wall Length	Drainage Channel Length	Cost of construction from 1995	Last Maintenance Details	Remarks	Ward No	Panchayat No	WaterShed ID	Aq.Date and Book Value	Addition Date And Cost	Deduction Date And Cost	Depreciation(%)
							Length (Km)	Width (M)	Carriage Way Width (m)	Cement Concrete	Tar	Metal	Gravel	Katcha Road													
							6	7	8	9	10	11	12	13													
1	2	3	4	5	6	7	8	9	10	11	12	13	14	15	16	17	18	19	20	21	22	23	24	25	26		
4		122500103200000004	കുന്നത്തുമാല അക്കരമാംഗലം റോഡ്	കുന്നത്തുമാല	അക്കരമാംഗലം	Village road	0.600	10.000	3.000	0.000	1.000	0.000	0.000	1.000	0	0.000		0									
1		1225001033000000001	അമ്പിളി ജംഗ്ഷൻ അക്കരമാംഗലം റോഡ്	അമ്പിളി ജംഗ്ഷൻ	അക്കരമാംഗലം	Village road	0.500	3.000	0.000	0.000	0.000	0.000	0.000	0.500	0	0.000		0									
2		1225001033000000002	ചിപ്പാടുകുണ്ടക്കോട്	ചിപ്പാടുകുണ്ടക്കോട്	കുണ്ടക്കോട്	Village road	1.000	16.000	4.000	0.000	1.000	0.000	0.000	1.000	0	0.000	300metre	76000	1996-Mettaling								

Local Body Name : Chemmaruthy Grama Panchayat

Form :

Sub Form :

Serial No	Book Page No	FormRefID	Road Name	Starting Point	Ending Point	Road Type (ODR/VR)	Road Description			Surface Type					Construction Year	Protection Wall Length	Drainage Channel Length	Cost of construction from 1995	Last Maintenance Details	Remarks	Ward No	Panchayat No	WaterShed ID	Aq.Date and Book Value	Addition Date And Cost	Deduction Date And Cost	Depreciation(%)
							Length (Km)	Width (M)	Carriage Way Width (m)	Cement Concrete	Tar	Metal	Gravel	Katcha Road													
1			2	3	4	5	6	7	8	9	10	11	12	13	14	15	16	17	18	19	20	21	22	23	24	25	26
3		122500103300000003	ചിപ്പാടുകുന്നത്തുമാല	ചിപ്പാടുകുന്നത്തുമാല	കുന്നത്തുമാല	Village road	0.800	6.000	4.000	0.000	0.800	0.000	0.000	0.000	0	0.000		425000	2004-Taring								
4		122500103300000004	കുന്നത്തുമാല അപ്പുപ്പിൻസ	കുന്നത്തുമാല	അപ്പുപ്പിൻസ	Village road	0.400	3.500	0.000	0.000	0.000	0.000	0.000	0.400	0	0.000		0									
1		122500103400000001	കുറുങ്കോട് കല്ലിൽ വാതുക്കൽ	കുന്നത്തുമാല	കല്ലിൽ വാതുക്കൽ	Village road	0.200	3.000	0.000	0.000	0.000	0.000	0.000	0.200	0	0.000		0									

Supervisor's Signature

Local Body Name : Chemmaruthy Grama Panchayat

Form :

Sub Form :

Serial No	Book Page No	FormRefID	Road Name	Starting Point	Ending Point	Road Type (ODR/VR)	Road Description			Surface Type					Construction Year	Protection Wall Length	Drainage Channel Length	Cost of construction from 1995	Last Maintenance Details	Remarks	Ward No	Panchayat No	WaterShed ID	Aq.Date and Book Value	Addition Date And Cost	Deduction Date And Cost	Depreciation(%)
							Length (Km)	Width (M)	Carriage Way Width (m)	Cement Concrete	Tar	Metal	Gravel	Katcha Road													
1			2	3	4	5	6	7	8	9	10	11	12	13	14	15	16	17	18	19	20	21	22	23	24	25	26
2		122500103400000002	കുന്നത്തുമാല മാച്ചാരിവിള	കുന്നത്തുമാല	മാച്ചാരി വിള	Village road	0.200	4.600	0.000	0.000	0.000	0.000	0.000	0.200	0	0.000		0									
1		1225001035000000001	എസ് എൻ ജംഗ്ഷൻ വേലംകോണം ഏലറോഡ്	എസ് എൻ ജംഗ്ഷൻ	വേലംകോണം	Village road	0.400	12.000	6.000	1.000	1.000	0.000	0.000	0.000	2004	0.000	400metre	313574									
2		1225001035000000002	കോണത്തു ക്ഷേത്രം വേലംകോണം ഏല	കോണത്തു ക്ഷേത്രം	വേലംകോണം	Village road	0.350	3.000	0.000	0.000	0.000	0.000	0.000	0.350	0	0.000		0									

Local Body Name : Chemmaruthy Grama Panchayat

Form :

Sub Form :

Serial No	Book Page No	FormRefID	Road Name	Starting Point	Ending Point	Road Type (ODR/VR)	Road Description			Surface Type					Construction Year	Protection Wall Length	Drainage Channel Length	Cost of construction from 1995	Last Maintenance Details	Remarks	Ward No	Panchayat No	WaterShed ID	Aq.Date and Book Value	Addition Date And Cost	Deduction Date And Cost	Depreciation(%)
							Length (Km)	Width (M)	Carriage Way Width (m)	Cement Concrete	Tar	Metal	Gravel	Katcha Road													
1			2	3	4	5	6	7	8	9	10	11	12	13	14	15	16	17	18	19	20	21	22	23	24	25	26
3		122500103500000003	കോണത്തു ക്ഷേത്രം വടശ്ശേരികോണം	കോണത്തു ക്ഷേത്രം	വടശ്ശേരിക്കോണം	Village road	2.100	6.000	3.000	0.000	2.100	0.000	0.000	0.000	1996	1500.000		0									
4		122500103500000004	പൊയ്കയിൽ വേലംകോണം റോഡ്	പൊയ്കയിൽ	വേലംകോണം	Village road	0.600	12.000	3.000	0.000	1.000	0.000	0.000	1.000	0	150.000		0									
1		1225001036000000001	ബ്രാബ് റോഡ് (പൊയ്കയിൽ വേലംകോണം റോഡ്)			Village road	0.100	6.000	0.000	0.000	0.000	0.000	0.000	0.100	0	0.000		0									

Supervisor's Signature

Local Body Name : Chemmaruthy Grama Panchayat

Form :

Sub Form :

Serial No	Book Page No	FormRefID	Road Name	Starting Point	Ending Point	Road Type (ODR/VR)	Road Description			Surface Type					Construction Year	Protection Wall Length	Drainage Channel Length	Cost of construction from 1995	Last Maintenance Details	Remarks	Ward No	Panchayat No	WaterShed ID	Ac.Date and Book Value	Addition Date And Cost	Deduction Date And Cost	Depreciation(%)
							Length (Km)	Width (M)	Carriage Way Width (m)	Cement Concrete	Tar	Metal	Gravel	Katcha Road													
1			2	3	4	5	6	7	8	9	10	11	12	13	14	15	16	17	18	19	20	21	22	23	24	25	26
2		1225001036000000002	തറട്ടു പടിഞ്ഞാറ്റയിൽ റോഡ്	തറട്ടു	പടിഞ്ഞാറ്റയിൽ	Village road	0.500	5.000	0.000	0.000	0.000	0.000	0.000	0.500	1983	30.000		0									
3		1225001036000000003	വേലംകോണം തറട്ടു പാലക്കൽവായുക്കൽ റോഡ്	വേലംകോണം	തറട്ടു	Village road	1.200	6.000	3.000	0.000	1.200	0.000	0.000	0.000	0	120.000		0									
4		1225001036000000004	തറട്ടു വടശ്ശേരിക്കോണം	തറട്ടു	വടശ്ശേരിക്കോണം	Village road	1.000	5.500	3.000	0.000	1.000	0.000	0.000	0.000	0	1.750		0									

Supervisor's Signature

Local Body Name : Chemmaruthy Grama Panchayat

Form :

Sub Form :

Serial No	Book Page No	FormRefID	Road Name	Starting Point	Ending Point	Road Type (ODR/VR)	Road Description			Surface Type					Construction Year	Protection Wall Length	Drainage Channel Length	Cost of construction from 1995	Last Maintenance Details	Remarks	Ward No	Panchayat No	WaterShed ID	Aq.Date and Book Value	Addition Date And Cost	Deduction Date And Cost	Depreciation(%)
							Length (Km)	Width (M)	Carriage Way Width (m)	Cement Concrete	Tar	Metal	Gravel	Katcha Road													
1			2	3	4	5	6	7	8	9	10	11	12	13	14	15	16	17	18	19	20	21	22	23	24	25	26
5		122500103600000005	ഇടവിള വടശ്ശേരി ബ്രാഞ്ച്	ഇടവിള	വടശ്ശേരി	Village road	0.650	4.500	3.000	0.000	0.650	0.000	0.000	0.000	0	0.000		0									
6		122500103600000006	തറട്ട മാലേക്കോണം പുല്ലരോഡ് ബ്രാഞ്ച്	തറട്ട	മാലേക്കോണം	Village road	0.300	3.000	0.000	0.000	0.000	0.000	0.000	0.300	0	0.000		0									
1		122500103700000001	താഴത്തുവീട് കുനത്തുമാല രോഡ്	താഴത്തുവീട്	കുനത്തുമാല	Village road	0.600	3.000	0.000	0.000	0.000	0.000	0.000	0.600	0	0.000		0									

Local Body Name : Chemmaruthy Grama Panchayat

Form :

Sub Form :

Serial No	Book Page No	FormRefID	Road Name	Starting Point	Ending Point	Road Type (ODR/VR)	Road Description			Surface Type					Construction Year	Protection Wall Length	Drainage Channel Length	Cost of construction from 1995	Last Maintenance Details	Remarks	Ward No	Panchayat No	WaterShed ID	Aq.Date and Book Value	Addition Date And Cost	Deduction Date And Cost	Depreciation(%)
							Length (Km)	Width (M)	Carriage Way Width (m)	Cement Concrete	Tar	Metal	Gravel	Katcha Road													
1			2	3	4	5	6	7	8	9	10	11	12	13	14	15	16	17	18	19	20	21	22	23	24	25	26
2		122500103700000002	കുളത്തുവിള ആശാരി വിള	കുളത്തുവിള	ആശാരി വിള	Village road	0.800	3.000	3.000	0.100	0.000	0.000	0.000	0.700	0	0.000		0									
3		122500103700000003	പിച്ചുകശ്ശേരി വേലൻകോണ ഹൃദയ റോഡ്	പിച്ചുകശ്ശേരി	വേലൻ കോണ	Village road	0.400	3.000	3.000	0.050	0.350	0.000	0.000	0.000	0	0.000		0									
4		122500103700000004	കുന്നത്തു മല പിച്ചുകശ്ശേരി റോഡ്(ടാങ്ക്)	കുന്നത്തു മല	പിച്ചുകശ്ശേരി	Village road	0.400	4.000	3.000	0.000	0.400	0.000	0.000	0.000	0	0.000		80000	2001-Maintenance								

Local Body Name : Chemmaruthy Grama Panchayat

Form :

Sub Form :

Serial No	Book Page No	FormRefID	Road Name	Starting Point	Ending Point	Road Type (ODR/VR)	Road Description			Surface Type					Construction Year	Protection Wall Length	Drainage Channel Length	Cost of construction from 1995	Last Maintenance Details	Remarks	Ward No	Panchayat No	WaterShed ID	Ac.Date and Book Value	Addition Date And Cost	Deduction Date And Cost	Depreciation(%)
							Length (Km)	Width (M)	Carriage Way Width (m)	Cement Concrete	Tar	Metal	Gravel	Katcha Road													
1							6	7	8	9	10	11	12	13	14	15	16	17	18	19	20	21	22	23	24	25	26
1		122500103800000001	കുന്നത്തുമാല പിച്ചകശ്ശേരി റോഡ്	കുന്നത്തുമാല	പിച്ചകശ്ശേരി	Village road	0.600	3.000	3.000	0.000	0.600	0.000	0.000	0.000	0	0.000		0									
2		122500103800000002	കുന്നത്തുമാല ചരിവുവിള റോഡ്	കുന്നത്തുമാല	ചരിവുവിള	Village road	0.800	4.000	1.000	0.800	0.000	0.000	0.000	0.000	2000	0.000		1	nil	nil							
3		122500103800000003	കാരക്കാട് ചരിവുവിള റോഡ്	കാരക്കാട്	ചരിവുവിള	Village road	0.600	3.000	3.000	0.000	0.600	0.000	0.000	0.000	0	0.000		0									

Supervisor's Signature

Local Body Name : Chemmaruthy Grama Panchayat

Form :

Sub Form :

Serial No	Book Page No	FormRefID	Road Name	Starting Point	Ending Point	Road Type (ODR/VR)	Road Description			Surface Type					Construction Year	Protection Wall Length	Drainage Channel Length	Cost of construction from 1995	Last Maintenance Details	Remarks	Ward No	Panchayat No	WaterShed ID	Aq.Date and Book Value	Addition Date And Cost	Deduction Date And Cost	Depreciation(%)
							Length (Km)	Width (M)	Carriage Way Width (m)	Cement Concrete	Tar	Metal	Gravel	Katcha Road													
1			2	3	4	5	6	7	8	9	10	11	12	13	14	15	16	17	18	19	20	21	22	23	24	25	26
4		122500103800000004	തച്ചോട് അരിക്കുളത്തു വാതുകൽ റോഡ്	തച്ചോട്	അരിക്കുളത്തു വാതുകൽ	Village road	0.300	4.000	3.000	0.000	0.300	0.000	0.000	0.000	0	0.000		0									
5		122500103800000005	അരിക്കുളത്തു വാതുകൽ തിയേറ്റർ റോഡ്	അരിക്കുളത്തു	മിനി എസ്റ്റേറ്റ്	Village road	0.150	5.000	3.000	0.000	0.150	0.000	0.000	0.000	0	0.000		0									
1		1225001039000000001	കുഞ്ചിക്കാട് പനയറ റോഡ്	കുഞ്ചിക്കാട്	പനയറ	Village road	0.200	3.000	0.000	0.000	0.000	0.000	0.000	0.200	0	0.000		0									

Supervisor's Signature

Local Body Name : Chemmaruthy Grama Panchayat

Form :

Sub Form :

Serial No	Book Page No	FormRefID	Road Name	Starting Point	Ending Point	Road Type (ODR/VR)	Road Description			Surface Type					Construction Year	Protection Wall Length	Drainage Channel Length	Cost of construction from 1995	Last Maintenance Details	Remarks	Ward No	Panchayat No	WaterShed ID	Ac.Date and Book Value	Addition Date And Cost	Deduction Date And Cost	Depreciation(%)
							Length (Km)	Width (M)	Carriage Way Width (m)	Cement Concrete	Tar	Metal	Gravel	Katcha Road													
1			2	3	4	5	6	7	8	9	10	11	12	13	14	15	16	17	18	19	20	21	22	23	24	25	26
2		1225001039000000002	താഴത്തുവീട് കുന്നത്തുമാല	താഴത്തുവീട്	കുന്നത്തുമാല	Village road	0.600	3.000	3.000	0.000	0.600	0.000	0.000	0.000	0	0.000		0									
3		1225001039000000003	താഴത്തുവീട് പനയറ റോഡ്	താഴത്തുവീട്	പനയറ	Village road	0.200	3.000	3.000	0.000	0.200	0.000	0.000	0.000	0	0.000		0									
1		1225001040000000001	ചിറക്കോണ റോഡ്	ചിറക്കോണം	ചവറക്കട്	Village road	0.700	4.000	3.000	0.100	0.000	0.000	0.000	0.600	0	0.000		0									

Local Body Name : Chemmaruthy Grama Panchayat

Form :

Sub Form :

Serial No	Book Page No	FormRefID	Road Name	Starting Point	Ending Point	Road Type (ODR/VR)	Road Description			Surface Type					Construction Year	Protection Wall Length	Drainage Channel Length	Cost of construction from 1995	Last Maintenance Details	Remarks	Ward No	Panchayat No	WaterShed ID	Aq.Date and Book Value	Addition Date And Cost	Deduction Date And Cost	Depreciation(%)
							Length (Km)	Width (M)	Carriage Way Width (m)	Cement Concrete	Tar	Metal	Gravel	Katcha Road													
1			2	3	4	5	6	7	8	9	10	11	12	13	14	15	16	17	18	19	20	21	22	23	24	25	26
2		122500104000000002	ശ്രാമുട് കീഴതിൽവാതുക്കൽ പനയറോഡ്	കീഴതിൽവാതുക്കൽ	പനയറ	Village road	0.800	3.500	3.000	0.000	0.400	0.000	0.000	0.000	0	0.000		0									
3		122500104000000003	മിനി എസ്റ്റേറ്റ് ബാലവാടി റോഡ്	മിനി എസ്റ്റേറ്റ്	ബാലവാടി	Village road	0.500	4.500	3.000	0.000	0.500	0.000	0.000	0.000	0	0.000		0									
4		122500104000000004	മിനി എസ്റ്റേറ്റ് കുതറവാതുക്കൽ റോഡ്	മിനി എസ്റ്റേറ്റ്	ബാലവാടി	Village road	0.400	5.000	3.000	0.000	0.400	0.000	0.000	0.000	0	0.000	100metre	143300	Taring 2000. SRGO Padhathi prakaram								

Local Body Name : Chemmaruthy Grama Panchayat

Form :

Sub Form :

Serial No	Book Page No	FormRefID	Road Name	Starting Point	Ending Point	Road Type (ODR/VR)	Road Description			Surface Type					Construction Year	Protection Wall Length	Drainage Channel Length	Cost of construction from 1995	Last Maintenance Details	Remarks	Ward No	Panchayat No	WaterShed ID	Ac.Date and Book Value	Addition Date And Cost	Deduction Date And Cost	Depreciation(%)
							Length (Km)	Width (M)	Carriage Way Width (m)	Cement Concrete	Tar	Metal	Gravel	Katcha Road													
1			2	3	4	5	6	7	8	9	10	11	12	13	14	15	16	17	18	19	20	21	22	23	24	25	26
1		122500104100000001	കണ്ണങ്കരവിള തട്ടാത്തൊടി റോഡ്	കണ്ണങ്കരവിള	തട്ടാത്തൊടി	Village road	0.350	4.000	3.000	0.000	0.350	0.000	0.000	0.000	0	0.000	0metre	0									
2		122500104100000002	അക്കരവിള ചിപ്പര വാതുകൽ	അക്കരവിള	ചിപ്പരവാതുകൽ	Village road	0.300	4.000	3.000	0.000	0.000	0.000	0.000	0.300	0	0.000	0metre	0									
3		122500104100000003	പുത്തൻവീട് വാതുകൽ കൊച്ചാമംബ വാതുകൽ	പുത്തൻവീട് വാതുകൽ	കൊച്ചാമംബവാതുകൽ	Village road	0.200	3.000	0.000	0.000	0.000	0.000	0.000	0.200	0	0.000		0									

Supervisor's Signature

Local Body Name : Chemmaruthy Grama Panchayat

Form :

Sub Form :

Serial No	Book Page No	FormRefID	Road Name	Starting Point	Ending Point	Road Type (ODR/VR)	Road Description			Surface Type					Construction Year	Protection Wall Length	Drainage Channel Length	Cost of construction from 1995	Last Maintenance Details	Remarks	Ward No	Panchayat No	WaterShed ID	Ac.Date and Book Value	Addition Date And Cost	Deduction Date And Cost	Depreciation(%)
							Length (Km)	Width (M)	Carriage Way Width (m)	Cement Concrete	Tar	Metal	Gravel	Katcha Road													
1			2	3	4	5	6	7	8	9	10	11	12	13	14	15	16	17	18	19	20	21	22	23	24	25	26
4		122500104100000004	തച്ചോട് കളത്തിൽ വാതുക്കൽ റോഡ്	തച്ചോട്	കളത്തിൽ വാതുക്കൽ	Village road	0.300	4.000	3.000	0.200	0.000	0.000	0.000	0.100	0	0.000		0									
1		122500104200000001	കുന്നത്തുവാതുക്കൽ നരിക്കൽ	കുന്നത്തുവാതുക്കൽ	നരിക്കൽ	Village road	1.500	8.000	3.000	0.000	1.500	0.000	0.000	0.000	0	0.000		0									
2		122500104200000002	തെക്കാട് പള്ളിയാമ്പൽ റോഡ്	തെക്കാട്	പള്ളിയാമ്പൽ	Village road	0.750	4.200	3.000	0.000	0.750	0.000	0.000	0.000	0	0.000		0									

Supervisor's Signature

Local Body Name : Chemmaruthy Grama Panchayat

Form :

Sub Form :

Serial No	Book Page No	FormRefID	Road Name	Starting Point	Ending Point	Road Type (ODR/VR)	Road Description			Surface Type					Construction Year	Protection Wall Length	Drainage Channel Length	Cost of construction from 1995	Last Maintenance Details	Remarks	Ward No	Panchayat No	WaterShed ID	Ac.Date and Book Value	Addition Date And Cost	Deduction Date And Cost	Depreciation(%)
							Length (Km)	Width (M)	Carriage Way Width (m)	Cement Concrete	Tar	Metal	Gravel	Katcha Road													
1			2	3	4	5	6	7	8	9	10	11	12	13	14	15	16	17	18	19	20	21	22	23	24	25	26
3		122500104200000003	തെക്കാട് ലക്ഷംവീട് കോളനി	തെക്കാട്	ലക്ഷംവീട് കോളനി	Village road	0.150	4.000	0.000	0.000	0.000	0.000	0.000	0.150	0	0.000		0									
4		122500104200000004	തെക്കാട് ആലമ്മൂട് റോഡ്	തെക്കാട്	ആലമ്മൂട്	Village road	1.000	8.400	3.000	0.000	1.000	0.000	0.000	1.000	0	0.000		0									
1		1225001043000000001	തെക്കാട് കൊച്ചുകുട റോഡ്	തെക്കാട്	കൊച്ചുകുട	Village road	1.000	5.200	3.000	1.000	1.000	0.000	0.000	0.000	0	0.000		0									

Local Body Name : Chemmaruthy Grama Panchayat

Form :

Sub Form :

Serial No	Book Page No	FormRefID	Road Name	Starting Point	Ending Point	Road Type (ODR/VR)	Road Description			Surface Type					Construction Year	Protection Wall Length	Drainage Channel Length	Cost of construction from 1995	Last Maintenance Details	Remarks	Ward No	Panchayat No	WaterShed ID	Ac.Date and Book Value	Addition Date And Cost	Deduction Date And Cost	Depreciation(%)
							Length (Km)	Width (M)	Carriage Way Width (m)	Cement Concrete	Tar	Metal	Gravel	Katcha Road													
1			2	3	4	5	6	7	8	9	10	11	12	13	14	15	16	17	18	19	20	21	22	23	24	25	26
2		122500104300000002	തെക്കാട് ഏറത്തുവാവ് റോഡ്	തെക്കാട്	ഏറത്തുവാവ്	Village road	0.700	4.500	3.000	0.000	0.700	0.000	0.000	0.000	0	0.000		0									
3		122500104300000003	തെക്കാട് മുസലിയാർ വീട്	തെക്കാട്	മുസലിയാർ	Village road	0.600	3.000	0.000	0.000	0.000	0.000	0.000	0.600	0	0.000		0									
1		122500104400000001	പുളിച്ചിയിൽ പുളിച്ചിയിൽ ഏല റോഡ്	പുളിച്ചി	പുളിച്ചിയിൽ ഏല	Village road	2.400	3.000	3.000	0.000	1.700	0.000	0.000	0.000	0	0.000		0									

Local Body Name : Chemmaruthy Grama Panchayat

Form :

Sub Form :

Serial No	Book Page No	FormRefID	Road Name	Starting Point	Ending Point	Road Type (ODR/VR)	Road Description			Surface Type					Construction Year	Protection Wall Length	Drainage Channel Length	Cost of construction from 1995	Last Maintenance Details	Remarks	Ward No	Panchayat No	WaterShed ID	Ac.Date and Book Value	Addition Date And Cost	Deduction Date And Cost	Depreciation(%)
							Length (Km)	Width (M)	Carriage Way Width (m)	Cement Concrete	Tar	Metal	Gravel	Katcha Road													
1			2	3	4	5	6	7	8	9	10	11	12	13	14	15	16	17	18	19	20	21	22	23	24	25	26
2		122500104400000002	തെക്കാട് പുളിച്ചിറോഡ്	തെക്കാട്	പുളിച്ചി	Village road	0.500	5.000	3.000	0.000	0.500	0.000	0.000	0.000	0	0.000		0									
3		122500104400000003	തെക്കാട് തെങ്ങുവിളിറോഡ്	തെക്കാട്	തെങ്ങുവിളി	Village road	0.300	4.000	0.000	0.000	0.000	0.000	0.000	0.300	0	0.000		0									
1		1225001045000000001	പട്ടിയാർത്തുവിളി പാലച്ചിറോഡ്	പട്ടിയാർത്തുവിളി	പാലച്ചി	Village road	0.200	4.300	0.000	0.000	0.000	0.000	0.000	0.200	0	0.000		0									

[Signature Box]

Local Body Name : Chemmaruthy Grama Panchayat

Form :

Sub Form :

Serial No	Book Page No	FormRefID	Road Name	Starting Point	Ending Point	Road Type (ODR/VR)	Road Description			Surface Type					Construction Year	Protection Wall Length	Drainage Channel Length	Cost of construction from 1995	Last Maintenance Details	Remarks	Ward No	Panchayat No	WaterShed ID	Ac.Date and Book Value	Addition Date And Cost	Deduction Date And Cost	Depreciation(%)
							Length (Km)	Width (M)	Carriage Way Width (m)	Cement Concrete	Tar	Metal	Gravel	Katcha Road													
1			2	3	4	5	6	7	8	9	10	11	12	13	14	15	16	17	18	19	20	21	22	23	24	25	26
2		122500104500000002	പട്ടിയാർത്തുവിള തൊക്കൊട് റോഡ്	പട്ടിയാർത്തുവിള	തൊക്കൊട്	Village road	1.000	5.000	3.000	0.000	1.000	0.000	0.000	0.000	0	0.000		0									
3		122500104500000003	തൊക്കൊട് കുറ്റിവിളാകം റോഡ്	തൊക്കൊട്	കുറ്റിവിളാകം	Village road	1.100	4.000	3.000	0.000	1.000	0.000	0.000	0.000	0	0.000		0									
1		122500104600000001	തോപ്പിൽ കല്ലുകാവു റോഡ്	തോപ്പിൽ	കല്ലുകാവ്	Village road	0.600	5.000	3.000	0.000	0.600	0.000	0.000	0.000	0	0.000		0									

Supervisor's Signature

Local Body Name : Chemmaruthy Grama Panchayat

Form :

Sub Form :

Serial No	Book Page No	FormRefID	Road Name	Starting Point	Ending Point	Road Type (ODR/VR)	Road Description			Surface Type					Construction Year	Protection Wall Length	Drainage Channel Length	Cost of construction from 1995	Last Maintenance Details	Remarks	Ward No	Panchayat No	WaterShed ID	Ac.Date and Book Value	Addition Date And Cost	Deduction Date And Cost	Depreciation(%)
							Length (Km)	Width (M)	Carriage Way Width (m)	Cement Concrete	Tar	Metal	Gravel	Katcha Road													
1			2	3	4	5	6	7	8	9	10	11	12	13	14	15	16	17	18	19	20	21	22	23	24	25	26
2		122500104600000002	കുറ്റിക്കാട് തോപ്പിൽ ലിങ്ക് റോഡ്	കുറ്റിക്കാട്	തോപ്പിൽ	Village road	0.150	4.000	0.000	0.000	0.000	0.000	0.000	0.150	0	0.000		0									
3		122500104600000003	അച്ചുതൻമുക്ക് കുറ്റിക്കാട് ക്ഷേത്രം	അച്ചുതൻമുക്ക്	കുറ്റിക്കാട്	Village road	0.800	6.000	4.000	0.500	0.300	0.000	0.000	0.000	1996	0.000		130000	Panchayathinte pani								
4		122500104600000004	പ്രലിതി ആനയടി റോഡ്	പ്രലിതി	ആനയടി റോഡ്	Village road	0.300	4.000	3.000	0.000	0.300	0.000	0.000	0.000	0	0.000		0									

[Signature Box]

Local Body Name : Chemmaruthy Grama Panchayat

Form :

Sub Form :

Serial No	Book Page No	FormRefID	Road Name	Starting Point	Ending Point	Road Type (ODR/VR)	Road Description			Surface Type					Construction Year	Protection Wall Length	Drainage Channel Length	Cost of construction from 1995	Last Maintenance Details	Remarks	Ward No	Panchayat No	WaterShed ID	Aq.Date and Book Value	Addition Date And Cost	Deduction Date And Cost	Depreciation(%)
							Length (Km)	Width (M)	Carriage Way Width (m)	Cement Concrete	Tar	Metal	Gravel	Katcha Road													
1			2	3	4	5	6	7	8	9	10	11	12	13	14	15	16	17	18	19	20	21	22	23	24	25	26
5		122500104600000005	ശ്രീനിവാസ പുരം കോളനി പ്രവലിതിയിൽ റോഡ്	ശ്രീനിവാസപുരം	പ്രവലിതി	Village road	0.350	6.000	3.000	0.000	0.350	0.000	0.000	0.000	1995	0.000		450000	Flood fund Upayogichu 1.5lakh								
1		122500104700000001	പ്രവലിതി ഇറയിൽ ബ്രാഞ്ച് റോഡ്	പ്രവലിതി	ഇറയിൽ	Village road	0.250	4.000	3.000	0.000	0.250	0.000	0.000	0.000	0	0.000		0									
2		122500104700000002	ശ്രീനിവാസ പുരം കോളനി കുറ്റിക്കാട് പ്രവലിതി ലിങ്ക് റോഡ്	കുറ്റിക്കാട്	പ്രവലിതി	Village road	0.150	3.000	0.000	0.000	0.000	0.000	0.000	0.150	0	0.000		350000	SCP Project upayogichu								

Local Body Name : Chemmaruthy Grama Panchayat

Form :

Sub Form :

Serial No	Book Page No	FormRefID	Road Name	Starting Point	Ending Point	Road Type (ODR/VR)	Road Description			Surface Type					Construction Year	Protection Wall Length	Drainage Channel Length	Cost of construction from 1995	Last Maintenance Details	Remarks	Ward No	Panchayat No	WaterShed ID	Aq.Date and Book Value	Addition Date And Cost	Deduction Date And Cost	Depreciation(%)
							Length (Km)	Width (M)	Carriage Way Width (m)	Cement Concrete	Tar	Metal	Gravel	Katcha Road													
1			2	3	4	5	6	7	8	9	10	11	12	13	14	15	16	17	18	19	20	21	22	23	24	25	26
3		122500104700000003	പൊങ്ങുവിള പട്ടിയാരത്തുവിള റോഡ്	പൊങ്ങുവിള	പട്ടിയാരത്തുവിള	Village road	0.600	5.500	3.000	0.000	0.600	0.000	0.000	0.000	0	0.000		0									
4		122500104700000004	പ്രലിഗിരി മാടൻകാവ് റോഡ്	പ്രലിഗിരി	മാടൻകാവ്	Village road	0.300	4.000	3.000	0.000	0.000	0.300	0.000	0.000	1995	0.000		0									
1		1225001048000000001	പട്ടിയാരത്തുവിള ഉദയഗിരി	പട്ടിയാരത്തുവിള	ഉദയഗിരി	Village road	1.000	8.000	4.000	0.000	1.000	0.000	0.000	0.000	2005	0.000		0									

Supervisor's Signature

Local Body Name : Chemmaruthy Grama Panchayat

Form :

Sub Form :

Serial No	Book Page No	FormRefID	Road Name	Starting Point	Ending Point	Road Type (ODR/VR)	Road Description			Surface Type					Construction Year	Protection Wall Length	Drainage Channel Length	Cost of construction from 1995	Last Maintenance Details	Remarks	Ward No	Panchayat No	WaterShed ID	Ac.Date and Book Value	Addition Date And Cost	Deduction Date And Cost	Depreciation(%)
							Length (Km)	Width (M)	Carriage Way Width (m)	Cement Concrete	Tar	Metal	Gravel	Katcha Road													
1			2	3	4	5	6	7	8	9	10	11	12	13	14	15	16	17	18	19	20	21	22	23	24	25	26
2		122500104800000002	പട്ടിയാരത്തുവിള പാലച്ചിറ റോഡ്	പട്ടിയാരത്തുവിള	പാലച്ചിറ	Village road	1.000	4.000	3.000	0.000	1.000	0.000	0.000	0.000	0	0.000		0									
3		122500104800000003	മുൻമുക്ക് വട്ടപ്പാമുട്	മുൻമുക്ക്	വട്ടപ്പാമുട്	Village road	0.450	4.000	3.000	0.000	0.300	0.000	0.150	0.000	0	0.000		0									
4		122500104800000004	ചെറിയന്നിയൂർ പാലച്ചിറ ബോർഡർ റോഡ്	ചെറിയന്നിയൂർ	പാലച്ചിറ	Village road	0.150	4.000	0.000	0.000	0.000	0.000	0.000	0.150	0	0.000		0									

Supervisor's Signature

Local Body Name : Chemmaruthy Grama Panchayat

Form :

Sub Form :

Serial No	Book Page No	FormRefID	Road Name	Starting Point	Ending Point	Road Type (ODR/VR)	Road Description			Surface Type					Construction Year	Protection Wall Length	Drainage Channel Length	Cost of construction from 1995	Last Maintenance Details	Remarks	Ward No	Panchayat No	WaterShed ID	Aq.Date and Book Value	Addition Date And Cost	Deduction Date And Cost	Depreciation(%)
							Length (Km)	Width (M)	Carriage Way Width (m)	Cement Concrete	Tar	Metal	Gravel	Katcha Road													
1	2	3	4	5	6	7	8	9	10	11	12	13	14	15	16	17	18	19	20	21	22	23	24	25	26		
1		1225001049000000001	അരുംകുളത്തിൽ വാതുകൽ ഏറത്തുകാവ് റോഡ്	അരുംകുളത്തിൽ വാതുകൽ	ഏറത്തുകാവ്	Village road	0.900	4.000	3.000	0.100	0.800	0.000	0.000	0.000		0	0.000										
1		1225001050000000001	ശ്രീനിവാസ പുരം ഹരിജൻകോളനി റോഡ്	ശ്രീനിവാസപുരം	ഹരിജൻകോളനി	Village road	1.200	5.000	3.200	0.000	1.200	0.000	0.000	0.000		0	0.000										
2		1225001050000000002	വാഴവിള ഹരിജൻകോളനി റോഡ്	വാഴവിള	ഹരിജൻകോളനി	Village road	0.400	5.000	3.000	0.000	0.400	0.000	0.000	0.000		0	0.000										

Supervisor's Signature

Local Body Name : Chemmaruthy Grama Panchayat

Form :

Sub Form :

Serial No	Book Page No	FormRefID	Road Name	Starting Point	Ending Point	Road Type (ODR/VR)	Road Description			Surface Type					Construction Year	Protection Wall Length	Drainage Channel Length	Cost of construction from 1995	Last Maintenance Details	Remarks	Ward No	Panchayat No	WaterShed ID	Ac.Date and Book Value	Addition Date And Cost	Deduction Date And Cost	Depreciation(%)
							Length (Km)	Width (M)	Carriage Way Width (m)	Cement Concrete	Tar	Metal	Gravel	Katcha Road													
1			2	3	4	5	6	7	8	9	10	11	12	13	14	15	16	17	18	19	20	21	22	23	24	25	26
3		1225001050000000003	ഹരിജൻകോളനി ആനക്കുഴി റോഡ്	ഹരിജൻകോളനി	ആനക്കുഴി	Village road	0.400	5.000	3.000	0.000	0.400	0.000	0.000	0.000	0	0.000		0									
4		1225001050000000004	തോപ്പുവിള മുട്ടപ്പുലം റോഡ്	തോപ്പുവിള	മുട്ടപ്പുലം	Village road	0.500	8.000	3.000	0.000	0.500	0.000	0.000	0.000	0	0.000		0									
1		1225001051000000001	വാഴവിള മുട്ടപ്പുല ഏല റോഡ്	വാഴവിള	മുട്ടപ്പുല	Village road	0.800	8.000	3.000	0.000	0.800	0.000	0.000	0.000	0	0.000		0									

Supervisor's Signature

Local Body Name : Chemmaruthy Grama Panchayat

Form :

Sub Form :

Serial No	Book Page No	FormRefID	Road Name	Starting Point	Ending Point	Road Type (ODR/VR)	Road Description			Surface Type					Construction Year	Protection Wall Length	Drainage Channel Length	Cost of construction from 1995	Last Maintenance Details	Remarks	Ward No	Panchayat No	WaterShed ID	Aq.Date and Book Value	Addition Date And Cost	Deduction Date And Cost	Depreciation(%)
							Length (Km)	Width (M)	Carriage Way Width (m)	Cement Concrete	Tar	Metal	Gravel	Katcha Road													
1			2	3	4	5	6	7	8	9	10	11	12	13	14	15	16	17	18	19	20	21	22	23	24	25	26
2		122500105100000002	വാഴവിള മുട്ടപ്പന ബ്രാഞ്ച് റോഡ്	വാഴവിള	മുട്ടപ്പന ബ്രാഞ്ച്	Village road	0.400	4.000	0.000	0.000	0.000	0.000	0.000	0.400	0	0.000		0									
3		122500105100000003	ഹരിജൻകോളനി ഉഴുറ്റുകുഴി	ഹരിജൻകോളനി	ഉഴുറ്റുകുഴി	Village road	0.150	4.000	3.000	0.000	0.150	0.000	0.000	0.000	0	0.000		0									
4		122500105100000004	തച്ചോട് കുന്ദംപുരം മുട്ടപ്പാല ഏല റോഡ്	തച്ചോട്	കുന്ദംപുരം ഏല	Village road	0.600	3.000	0.000	0.000	0.000	0.000	0.000	0.600	0	0.000		0									

Local Body Name : Chemmaruthy Grama Panchayat

Form :

Sub Form :

Serial No	Book Page No	FormRefID	Road Name	Starting Point	Ending Point	Road Type (ODR/VR)	Road Description			Surface Type					Construction Year	Protection Wall Length	Drainage Channel Length	Cost of construction from 1995	Last Maintenance Details	Remarks	Ward No	Panchayat No	WaterShed ID	Aq.Date and Book Value	Addition Date And Cost	Deduction Date And Cost	Depreciation(%)
							Length (Km)	Width (M)	Carriage Way Width (m)	Cement Concrete	Tar	Metal	Gravel	Katcha Road													
1			2	3	4	5	6	7	8	9	10	11	12	13	14	15	16	17	18	19	20	21	22	23	24	25	26
1		122500105200000001	അച്ചുതൻമുക്ക് ആനക്കുഴി റോഡ്	അച്ചുതൻമുക്ക്	ആനക്കുഴി	Village road	0.400	5.000	3.000	0.000	0.400	0.000	0.000	0.000	0	0.000		0									
2		122500105200000002	തച്ചോട് മാടൻകാവ് ബ്രാഞ്ച്	തച്ചോട്	മാടൻകാവ്	Village road	0.200	5.300	0.000	0.000	0.000	0.000	0.000	0.200	0	0.000		0									
3		122500105200000003	തച്ചോട് മാർക്കറ്റ്	തച്ചോട്	മാർക്കറ്റ്	Village road	0.030	3.500	0.000	0.000	0.000	0.000	0.000	0.030	0	0.000		0									

Local Body Name : Chemmaruthy Grama Panchayat

Form :

Sub Form :

Serial No	Book Page No	FormRefID	Road Name	Starting Point	Ending Point	Road Type (ODR/VR)	Road Description			Surface Type					Construction Year	Protection Wall Length	Drainage Channel Length	Cost of construction from 1995	Last Maintenance Details	Remarks	Ward No	Panchayat No	WaterShed ID	Ac.Date and Book Value	Addition Date And Cost	Deduction Date And Cost	Depreciation(%)
							Length (Km)	Width (M)	Carriage Way Width (m)	Cement Concrete	Tar	Metal	Gravel	Katcha Road													
1			2	3	4	5	6	7	8	9	10	11	12	13	14	15	16	17	18	19	20	21	22	23	24	25	26
1		1225001053000000001	ലക്ഷംവീട് മുട്ടപ്പാലം ഏല റോഡ്	ലക്ഷംവീട്	മുട്ടപ്പാലം	Village road	0.200	3.300	3.000	0.000	0.200	0.000	0.000	0.000	0	0.000		0									
22		1225001053000000002	ബംഗ്ലാവിൽ മുക്ക് കുഴിയൻവിളാകം റോഡ്	ബംഗ്ലാവിൽ മുക്ക്	കുഴിയൻവിളാകം	Village road	0.700	4.000	3.000	0.000	0.700	0.000	0.000	0.000	0	0.000	30metre	0									
3		1225001053000000003	മുട്ടപ്പാലം എ എൻ എം സെന്റർ റോഡ്	മുട്ടപ്പാലം	എ എൻ എം സെന്റർ	Village road	0.400	4.000	0.000	0.000	0.000	0.000	0.000	0.400	0	0.000		0									

Supervisor's Signature

Local Body Name : Chemmaruthy Grama Panchayat

Form :

Sub Form :

Serial No	Book Page No	FormRefID	Road Name	Starting Point	Ending Point	Road Type (ODR/VR)	Road Description			Surface Type					Construction Year	Protection Wall Length	Drainage Channel Length	Cost of construction from 1995	Last Maintenance Details	Remarks	Ward No	Panchayat No	WaterShed ID	Aq.Date and Book Value	Addition Date And Cost	Deduction Date And Cost	Depreciation(%)
							Length (Km)	Width (M)	Carriage Way Width (m)	Cement Concrete	Tar	Metal	Gravel	Katcha Road													
1			2	3	4	5	6	7	8	9	10	11	12	13	14	15	16	17	18	19	20	21	22	23	24	25	26
1		122500105400000001	അംഗൻവാടി മുട്ടപ്പാലം റോഡ്	അംഗൻവാടി	മുട്ടപ്പാലം	Village road	0.150	3.400	0.000	0.000	0.000	0.000	0.000	0.150	0	0.000		0									
2		122500105400000002	ചാവടിമുക്ക് പറത്തിവിള റോഡ്	ചാവടിമുക്ക്	പറത്തിവിള	Village road	0.500	3.000	0.000	0.000	0.000	0.000	0.000	0.500	0	0.000		0									
3		122500105400000003	ഇ എം എസ് സാംസ്കാരിക ഗ്രന്ഥശാല മുട്ടപ്പാലം ആയുർവേദ ആശുപത്രി (ചാവടിമുക്ക്)	ഇ എം എസ് സാംസ്കാരിക ഗ്രന്ഥശാല	മുട്ടപ്പാലം ആയുർവേദ ആശുപത്രി	Village road	0.200	3.000	0.000	0.000	0.000	0.000	0.000	0.200	0	0.000		0									

Supervisor's Signature

Local Body Name : Chemmaruthy Grama Panchayat

Form :

Sub Form :

Serial No	Book Page No	FormRefID	Road Name	Starting Point	Ending Point	Road Type (ODR/VR)	Road Description			Surface Type					Construction Year	Protection Wall Length	Drainage Channel Length	Cost of construction from 1995	Last Maintenance Details	Remarks	Ward No	Panchayat No	WaterShed ID	Aq.Date and Book Value	Addition Date And Cost	Deduction Date And Cost	Depreciation(%)
							Length (Km)	Width (M)	Carriage Way Width (m)	Cement Concrete	Tar	Metal	Gravel	Katcha Road													
1							6	7	8	9	10	11	12	13	14	15	16	17	18	19	20	21	22	23	24	25	26
1		1225001055000000001	ശാന്ത കോട്ടേജ് മുട്ടുപ്പാലം ഏല റോഡ്	ശാന്ത കോട്ടേജ്	മുട്ടുപ്പാലം ഏല	Village road	0.400	3.000	0.000	0.000	0.000	0.000	0.000	0.400	0	0.000		0									
2		1225001055000000002	മൂലക്കട മുട്ടുപ്പാലം ഏല റോഡ്	മൂലക്കട	മുട്ടുപ്പാലം ഏല	Village road	0.200	4.000	0.000	0.000	0.000	0.000	0.000	0.200	0	0.000	30metre	0									
3		1225001055000000003	കെ കെ ഫ്ളാറ്റ് റോഡ്	കെ കെ ഫ്ളാറ്റ്	ഏല റോഡ്	Village road	0.400	8.000	0.000	0.000	0.000	1.000	0.000	1.000	0	0.000		0									

Local Body Name : Chemmaruthy Grama Panchayat

Form :

Sub Form :

Serial No	Book Page No	FormRefID	Road Name	Starting Point	Ending Point	Road Type (ODR/VR)	Road Description			Surface Type					Construction Year	Protection Wall Length	Drainage Channel Length	Cost of construction from 1995	Last Maintenance Details	Remarks	Ward No	Panchayat No	WaterShed ID	Ac.Date and Book Value	Addition Date And Cost	Deduction Date And Cost	Depreciation(%)
							Length (Km)	Width (M)	Carriage Way Width (m)	Cement Concrete	Tar	Metal	Gravel	Katcha Road													
1			2	3	4	5	6	7	8	9	10	11	12	13	14	15	16	17	18	19	20	21	22	23	24	25	26
1		1225001056000000001	പഞ്ചവടി മുട്ടപ്പാലം ഏല റോഡ്	പഞ്ചവടി	മുട്ടപ്പാലം ഏല റോഡ്	Village road	0.500	3.000	0.000	0.000	0.000	0.000	0.000	0.500	0	0.000		0									
2		1225001056000000002	രാമചന്ദ്രനാഗരം മുട്ടപ്പാലം ഏല റോഡ്	രാമചന്ദ്രനാഗരം	മുട്ടപ്പാലം ഏല റോഡ്	Village road	0.750	6.600	3.000	0.000	1.000	0.000	0.000	1.000	0	0.000		0									
3		1225001056000000003	പട്ടരുമുക്ക് മുട്ടപ്പാലം ഏല റോഡ്	പട്ടരുമുക്ക്	മുട്ടപ്പാലം ഏല റോഡ്	Village road	0.750	3.500	0.000	0.000	0.000	0.000	0.000	0.750	0	0.000		0									

Supervisor's Signature

Local Body Name : Chemmaruthy Grama Panchayat

Form :

Sub Form :

Serial No	Book Page No	FormRefID	Road Name	Starting Point	Ending Point	Road Type (ODR/VR)	Road Description			Surface Type					Construction Year	Protection Wall Length	Drainage Channel Length	Cost of construction from 1995	Last Maintenance Details	Remarks	Ward No	Panchayat No	WaterShed ID	Ac.Date and Book Value	Addition Date And Cost	Deduction Date And Cost	Depreciation(%)
							Length (Km)	Width (M)	Carriage Way Width (m)	Cement Concrete	Tar	Metal	Gravel	Katcha Road													
1			2	3	4	5	6	7	8	9	10	11	12	13	14	15	16	17	18	19	20	21	22	23	24	25	26
1		122500105700000001	തച്ചോട് കുന്ദംപുരം കോളനി ഏല റോഡ്	തച്ചോട്	കുന്ദംപുരം കോളനി	Village road	1.500	3.500	0.000	0.000	0.000	0.000	0.000	1.500	0	0.000		0									
2		122500105700000002	തച്ചോട് കാവുവിള റോഡ്	തച്ചോട്	കാവുവിള റോഡ്	Village road	0.500	3.500	0.000	0.000	0.000	0.000	0.000	0.500	0	0.000		0									
1		122500105800000001	ഹരിജൻകോളനി ഉഴുറ്റുകുഴി റോഡ്	ഹരിജൻകോളനി	ഉഴുറ്റുകുഴി	Village road	0.120	3.000	3.000	0.000	0.120	0.000	0.000	0.000	0	0.000		92765									

Local Body Name : Chemmaruthy Grama Panchayat

Form :

Sub Form :

Serial No	Book Page No	FormRefID	Road Name	Starting Point	Ending Point	Road Type (ODR/VR)	Road Description			Surface Type					Construction Year	Protection Wall Length	Drainage Channel Length	Cost of construction from 1995	Last Maintenance Details	Remarks	Ward No	Panchayat No	WaterShed ID	Aq.Date and Book Value	Addition Date And Cost	Deduction Date And Cost	Depreciation(%)
							Length (Km)	Width (M)	Carriage Way Width (m)	Cement Concrete	Tar	Metal	Gravel	Katcha Road													
1			2	3	4	5	6	7	8	9	10	11	12	13	14	15	16	17	18	19	20	21	22	23	24	25	26
2		122500105800000002	വട്ടപ്പാമുട് ഉഴുറ്റുകുഴി റോഡ്	വട്ടപ്പാമുട്	ഉഴുറ്റുകുഴി	Village road	0.300	5.000	3.000	0.000	0.300	0.000	0.000	0.000	0	0.000		0									
3		122500105800000003	വട്ടപ്പാമുട് ഉഴുറ്റുകുഴി കുളക്കടവ് റോഡ്	വട്ടപ്പാമുട്	ഉഴുറ്റുകുഴി	Village road	0.500	8.000	3.000	0.000	0.500	0.000	0.000	0.000	0	0.000		0									
1		1225001059000000001	ഉഴുറ്റുകുഴി കുന്നത്തറ ദേവി ക്ഷേത്രം ഏല റോഡ്	ഉഴുറ്റുകുഴി	കുന്നത്തറ ദേവി ക്ഷേത്രം	Village road	0.300	4.000	0.000	0.000	0.000	0.000	0.000	0.300	0	0.000		0									

Local Body Name : Chemmaruthy Grama Panchayat

Form :

Sub Form :

Serial No	Book Page No	FormRefID	Road Name	Starting Point	Ending Point	Road Type (ODR/VR)	Road Description			Surface Type					Construction Year	Protection Wall Length	Drainage Channel Length	Cost of construction from 1995	Last Maintenance Details	Remarks	Ward No	Panchayat No	WaterShed ID	Aq.Date and Book Value	Addition Date And Cost	Deduction Date And Cost	Depreciation(%)
							Length (Km)	Width (M)	Carriage Way Width (m)	Cement Concrete	Tar	Metal	Gravel	Katcha Road													
1			2	3	4	5	6	7	8	9	10	11	12	13	14	15	16	17	18	19	20	21	22	23	24	25	26
2		1225001059000000002	ഹോമിയോ ഡിസ്പെൻസറി റോഡ്	ഗുരുകുലം	ഹോമിയോ ഡിസ്പെൻസറി	Village road	0.150	6.000	3.000	0.000	0.150	0.000	0.000	0.000	0	0.000		0									
3		1225001059000000003	ഗുരുകുലം ഉറ്റുകുഴി റോഡ്	ഗുരുകുലം	ഉറ്റുകുഴി	Village road	0.500	6.000	3.000	0.000	0.500	0.000	0.000	0.000	0	0.000		0									
4		1225001059000000004	ഗുരുകുലം എടമനയ്ക്കൽ റോഡ്	ഗുരുകുലം	ശ്രീനിവാസപുരം	Village road	0.400	6.000	3.000	0.000	0.400	0.000	0.000	0.000	0	0.000		0									

Supervisor's Signature

Local Body Name : Chemmaruthy Grama Panchayat

Form :

Sub Form :

Serial No	Book Page No	FormRefID	Road Name	Starting Point	Ending Point	Road Type (ODR/VR)	Road Description			Surface Type					Construction Year	Protection Wall Length	Drainage Channel Length	Cost of construction from 1995	Last Maintenance Details	Remarks	Ward No	Panchayat No	WaterShed ID	Ac.Date and Book Value	Addition Date And Cost	Deduction Date And Cost	Depreciation(%)
							Length (Km)	Width (M)	Carriage Way Width (m)	Cement Concrete	Tar	Metal	Gravel	Katcha Road													
1			2	3	4	5	6	7	8	9	10	11	12	13	14	15	16	17	18	19	20	21	22	23	24	25	26
1		1225001060000000001	ശ്രീനിവാസ പുരം ശിവക്ഷേത്രം റോഡ്	ശ്രീനിവാസപുരം	ശിവക്ഷേത്രം	Village road	0.350	3.500	3.000	0.350	0.000	0.000	0.000	0.000	0	0.000		0									
2		1225001060000000002	ശ്രീനിവാസ പുരം മടത്തിൽ വാതുക്കൽ റോഡ്	ശ്രീനിവാസപുരം	മടത്തിൽ വാതുക്കൽ	Village road	0.500	6.000	3.000	0.000	0.500	0.000	0.000	0.000	1996	0.000		115822	2003-04 -taring								
3		1225001060000000003	ശ്രീനിവാസ പുരം പുനമ്പിള്ളി വയലിക്കട റോഡ്	ശ്രീനിവാസപുരം	പുനമ്പിള്ളി	Village road	0.700	3.500	0.000	0.000	0.000	0.000	0.000	0.700	0	0.000		0									

Local Body Name : Chemmaruthy Grama Panchayat

Form :

Sub Form :

Serial No	Book Page No	FormRefID	Road Name	Starting Point	Ending Point	Road Type (ODR/VR)	Road Description			Surface Type					Construction Year	Protection Wall Length	Drainage Channel Length	Cost of construction from 1995	Last Maintenance Details	Remarks	Ward No	Panchayat No	WaterShed ID	Ac.Date and Book Value	Addition Date And Cost	Deduction Date And Cost	Depreciation(%)
							Length (Km)	Width (M)	Carriage Way Width (m)	Cement Concrete	Tar	Metal	Gravel	Katcha Road													
1			2	3	4	5	6	7	8	9	10	11	12	13	14	15	16	17	18	19	20	21	22	23	24	25	26
1		122500106100000001	മരുതമംഗലം മുട്ടപ്പാലം ഏല റോഡ്	മരുതമംഗലം	മുട്ടപ്പാലം	Village road	0.400	3.000	3.000	0.000	0.400	0.000	0.000	0.000	0	0.000		0									
2		122500106100000002	ലക്ഷ്മി വിഹാർ മുട്ടപ്പാലം അനുർവിളാകം ബ്രാഞ്ച് റോഡ്	ലക്ഷ്മി വിഹാർ	അനുർ വിളാകം ക്ഷേത്രം റോഡ്	Village road	0.700	4.000	3.000	0.000	0.700	0.000	0.000	0.000	0	0.000		0									
3		122500106100000003	66 കെ വി സബ് സേറ്റൺ മനാനി റോഡ്	66 കെ വി സബ് സേറ്റൺ	മനാനി റോഡ്	Village road	0.700	9.000	3.000	0.000	0.700	0.000	0.000	0.000	0	0.000		0									

Local Body Name : Chemmaruthy Grama Panchayat

Form :

Sub Form :

Serial No	Book Page No	FormRefID	Road Name	Starting Point	Ending Point	Road Type (ODR/VR)	Road Description			Surface Type					Construction Year	Protection Wall Length	Drainage Channel Length	Cost of construction from 1995	Last Maintenance Details	Remarks	Ward No	Panchayat No	WaterShed ID	Aq.Date and Book Value	Addition Date And Cost	Deduction Date And Cost	Depreciation(%)
							Length (Km)	Width (M)	Carriage Way Width (m)	Cement Concrete	Tar	Metal	Gravel	Katcha Road													
1							6	7	8	9	10	11	12	13	14	15	16	17	18	19	20	21	22	23	24	25	26
1		122500106200000001	ലക്ഷ്മി വിഹാർ മുട്ടപ്പാലം റോഡ്	ലക്ഷ്മി വിഹാർ	മുട്ടപ്പാലം റൂല	Village road	0.100	4.500	3.000	0.000	0.100	0.000	0.000	0.000	2001	0.000		0									
2		122500106200000002				Village road	0.100	4.000	3.000	0.000	0.100	0.000	0.000	0.000	0	0.000		95825	2002-2003 Metallizing								
3		122500106200000003	കണ്യാശ്രമം കുട്ടൂർ റോഡ്	കണ്യാശ്രമം	കുട്ടൂർ	Village road	0.450	6.000	3.000	0.000	0.450	0.000	0.000	0.000	0	0.000		137429	2000-Tarring								

Local Body Name : Chemmaruthy Grama Panchayat

Form :

Sub Form :

Serial No	Book Page No	FormRefID	Road Name	Starting Point	Ending Point	Road Type (ODR/VR)	Road Description			Surface Type					Construction Year	Protection Wall Length	Drainage Channel Length	Cost of construction from 1995	Last Maintenance Details	Remarks	Ward No	Panchayat No	WaterShed ID	Ac.Date and Book Value	Addition Date And Cost	Deduction Date And Cost	Depreciation(%)
							Length (Km)	Width (M)	Carriage Way Width (m)	Cement Concrete	Tar	Metal	Gravel	Katcha Road													
1			2	3	4	5	6	7	8	9	10	11	12	13	14	15	16	17	18	19	20	21	22	23	24	25	26
4		122500106200000004	നേതാജി എസ് എൻ കോളേജ് കോമ്പൗണ്ട്	നേതാജി 1	എസ് എൻ കോളേജ്	Village road	0.150	3.300	3.000	0.000	0.150	0.000	0.000	0.000	0	0.000		0									
1		1225001063000000001	നടയാറ കൊച്ചുകട ബംഗ്ലാവിൽ റോഡ്	നടയാറ കൊച്ചുകട	ബംഗ്ലാവിൽ	Village road	1.800	7.000	3.000	0.000	1.800	0.000	0.000	0.000	0	0.000		0									
2		1225001063000000002	ബംഗ്ലാവിൽ മാലിക്കയോട് റോഡ്	ബംഗ്ലാവിൽ	മാലിക്കയോട്	Village road	0.400	4.700	3.000	0.000	0.200	0.000	0.000	0.000	0	0.000		0									

Local Body Name : Chemmaruthy Grama Panchayat

Form :

Sub Form :

Serial No	Book Page No	FormRefID	Road Name	Starting Point	Ending Point	Road Type (ODR/VR)	Road Description			Surface Type					Construction Year	Protection Wall Length	Drainage Channel Length	Cost of construction from 1995	Last Maintenance Details	Remarks	Ward No	Panchayat No	WaterShed ID	Aq.Date and Book Value	Addition Date And Cost	Deduction Date And Cost	Depreciation(%)
							Length (Km)	Width (M)	Carriage Way Width (m)	Cement Concrete	Tar	Metal	Gravel	Katcha Road													
1			2	3	4	5	6	7	8	9	10	11	12	13	14	15	16	17	18	19	20	21	22	23	24	25	26
3		122500106300000003	മണ്ടറപുത്തൻ റോഡ് മുട്ടപ്പാലം ഏല റോഡ്	മണ്ടറപുത്തൻ	മുട്ടപ്പാലം ഏല	Village road	0.170	4.000	0.000	0.000	0.000	0.000	0.000	0.170	0	0.000		0									
4		122500106300000004	കരിയാറ മുട്ടപ്പാലം ഏല റോഡ്	കരിയാറ	മുട്ടപ്പാലം	Village road	1.500	8.000	3.000	0.000	0.500	0.000	0.000	0.000	0	0.000		0									
1		122500106400000001	കുമിളയിൽ മുട്ടപ്പാലം ഏല റോഡ്	കുമിളയിൽ	മുട്ടപ്പാലം ഏല	Village road	0.350	3.300	3.300	0.000	0.350	0.000	0.000	0.000	0	0.000		0									

Local Body Name : Chemmaruthy Grama Panchayat

Form :

Sub Form :

Serial No	Book Page No	FormRefID	Road Name	Starting Point	Ending Point	Road Type (ODR/VR)	Road Description			Surface Type					Construction Year	Protection Wall Length	Drainage Channel Length	Cost of construction from 1995	Last Maintenance Details	Remarks	Ward No	Panchayat No	WaterShed ID	Aq.Date and Book Value	Addition Date And Cost	Deduction Date And Cost	Depreciation(%)
							Length (Km)	Width (M)	Carriage Way Width (m)	Cement Concrete	Tar	Metal	Gravel	Katcha Road													
1			2	3	4	5	6	7	8	9	10	11	12	13	14	15	16	17	18	19	20	21	22	23	24	25	26
2		122500106400000002	കലം റോഡ് കുനിൽ റോഡ്	കലം റോഡ്	കുനിൽ റോഡ്	Village road	0.200	4.500	3.000	0.000	0.200	0.000	0.000	0.000	0	0.000		0									
3		122500106400000003	പുതുവിട മുട്ടപ്പന ഏല റോഡ്	പുതുവിട	മുട്ടപ്പന	Village road	0.400	3.300	0.000	0.000	0.000	0.000	0.000	0.400	0	0.000		0									
4		122500106400000004	പുതുവിട കുനിൽ റോഡ്	പുതുവിട	കുനിൽ	Village road	0.200	3.200	0.000	0.000	0.000	0.000	0.000	0.200	0	0.000		0									

Local Body Name : Chemmaruthy Grama Panchayat

Form :

Sub Form :

Serial No	Book Page No	FormRefID	Road Name	Starting Point	Ending Point	Road Type (ODR/VR)	Road Description			Surface Type					Construction Year	Protection Wall Length	Drainage Channel Length	Cost of construction from 1995	Last Maintenance Details	Remarks	Ward No	Panchayat No	WaterShed ID	Ac.Date and Book Value	Addition Date And Cost	Deduction Date And Cost	Depreciation(%)
							Length (Km)	Width (M)	Carriage Way Width (m)	Cement Concrete	Tar	Metal	Gravel	Katcha Road													
1	2	3	4	5	6	7	8	9	10	11	12	13	14	15	16	17	18	19	20	21	22	23	24	25	26		
5		122500106400000005	മുട്ടമ്പലം കരുൾ റോഡ്	മുട്ടമ്പലം	കരുൾ	Village road	0.500	4.000	3.000	0.000	0.500	0.000	0.000	0.000	0	0.000		0									
1		1225001065000000001	റേഷൻകടമകുന്ന് കുന്നിൽ റോഡ്	റേഷൻ കടമകുന്ന്	കുന്നിൽ റോഡ്	Village road	0.250	3.800	0.000	0.000	0.000	0.000	0.000	0.250	0	0.000		0									
2		1225001065000000002	കണ്യാശ്രമം കുന്നിൽ റോഡ്	കണ്യാശ്രമം	കുന്നിൽ	Village road	0.500	3.500	3.000	0.000	0.500	0.000	0.000	0.000	0	0.000		0									

Supervisor's Signature

Local Body Name : Chemmaruthy Grama Panchayat

Form :

Sub Form :

Serial No	Book Page No	FormRefID	Road Name	Starting Point	Ending Point	Road Type (ODR/VR)	Road Description			Surface Type					Construction Year	Protection Wall Length	Drainage Channel Length	Cost of construction from 1995	Last Maintenance Details	Remarks	Ward No	Panchayat No	WaterShed ID	Aq.Date and Book Value	Addition Date And Cost	Deduction Date And Cost	Depreciation(%)
							Length (Km)	Width (M)	Carriage Way Width (m)	Cement Concrete	Tar	Metal	Gravel	Katcha Road													
1			2	3	4	5	6	7	8	9	10	11	12	13	14	15	16	17	18	19	20	21	22	23	24	25	26
3		1225001065000000003	മുട്ടപ്പാലം മടത്തിൽവിളാകം	മുട്ടപ്പാലം	മടത്തിൽവിളാകം	Village road	0.450	4.000	3.000	0.000	0.450	0.000	0.000	0.000	0	0.000		0									
4		1225001065000000004	മടത്തിൽവിളാകം ഹെൽത്ത് സെന്റർ	മടത്തിൽവിളാകം	ഹെൽത്ത് സെന്റർ	Village road	0.200	4.000	0.000	0.000	0.000	0.000	0.000	0.200	0	0.000		0									
5		1225001065000000005	കണ്യാശ്രമം കുനിൽ റോഡ്	കണ്യാശ്രമം	കുനിൽ	Village road	0.250	4.000	0.000	0.000	0.000	0.000	0.000	0.250	0	0.000		0									

Local Body Name : Chemmaruthy Grama Panchayat

Form :

Sub Form :

Serial No	Book Page No	FormRefID	Road Name	Starting Point	Ending Point	Road Type (ODR/VR)	Road Description			Surface Type					Construction Year	Protection Wall Length	Drainage Channel Length	Cost of construction from 1995	Last Maintenance Details	Remarks	Ward No	Panchayat No	WaterShed ID	Ac.Date and Book Value	Addition Date And Cost	Deduction Date And Cost	Depreciation(%)
							Length (Km)	Width (M)	Carriage Way Width (m)	Cement Concrete	Tar	Metal	Gravel	Katcha Road													
1			2	3	4	5	6	7	8	9	10	11	12	13	14	15	16	17	18	19	20	21	22	23	24	25	26
1		1225001066000000001	കണ്യാശ്രമം കുട്ടൂർ റോഡ്	കണ്യാശ്രമം	കുട്ടൂർ	Village road	0.450	7.000	3.000	0.000	0.450	0.000	0.000	0.000	1999	0.000		137429	1999-2000 tarring								
2		1225001066000000002	മുട്ടപ്പാലം മടത്തിൽവീളാകം റോഡ്	മുട്ടപ്പാലം	മടത്തിൽവീളാകം	Village road	0.400	3.500	3.000	0.000	0.400	0.000	0.000	0.000	0	0.000		0									
3		1225001066000000003	ബംഗ്ലാവിൽ ജംഗ്ഷൻ മലിക്കവീട് റോഡ്	ബംഗ്ലാവിൽ ജംഗ്ഷൻ	മലിക്കവീട്	Village road	0.200	4.000	0.000	0.000	0.000	0.000	0.000	0.200	0	0.000		0									

Local Body Name : Chemmaruthy Grama Panchayat

Form :

Sub Form :

Serial No	Book Page No	FormRefID	Road Name	Starting Point	Ending Point	Road Type (ODR/VR)	Road Description			Surface Type					Construction Year	Protection Wall Length	Drainage Channel Length	Cost of construction from 1995	Last Maintenance Details	Remarks	Ward No	Panchayat No	WaterShed ID	Ac.Date and Book Value	Addition Date And Cost	Deduction Date And Cost	Depreciation(%)
							Length (Km)	Width (M)	Carriage Way Width (m)	Cement Concrete	Tar	Metal	Gravel	Katcha Road													
1			2	3	4	5	6	7	8	9	10	11	12	13	14	15	16	17	18	19	20	21	22	23	24	25	26
1		122500106700000001	ബംഗ്ലാവിലിൽ മുക്ക് കാട്ടുപുറം റോഡ്	ബംഗ്ലാവിലിൽ മുക്ക്	കാട്ടുപുറം	Village road	0.400	5.500	4.500	0.000	0.400	0.000	0.000	0.000	0	0.000		0									
2		122500106700000002	ചാവടിമുക്ക് എസ് എൻ വി എച്ച് എസ് എസ്	ചാവടിമുക്ക്	എസ് എൻ വി എച്ച് എസ് എസ്	Village road	0.600	4.000	4.000	0.000	0.600	0.000	0.000	0.000	0	0.000		0									
3		122500106700000003	എസ് എൻ വി എച്ച് എസ് എസ് മുഴിയിൽ കുളിക്കടവ്	എസ് എൻ വി എച്ച് എസ്	മുഴിയിൽ കുളിക്കടവ്	Village road	0.400	3.000	0.000	0.000	0.000	0.000	0.000	0.400	0	0.000		0									

Local Body Name : Chemmaruthy Grama Panchayat

Form :

Sub Form :

Serial No	Book Page No	FormRefID	Road Name	Starting Point	Ending Point	Road Type (ODR/VR)	Road Description			Surface Type					Construction Year	Protection Wall Length	Drainage Channel Length	Cost of construction from 1995	Last Maintenance Details	Remarks	Ward No	Panchayat No	WaterShed ID	Ac.Date and Book Value	Addition Date And Cost	Deduction Date And Cost	Depreciation(%)
							Length (Km)	Width (M)	Carriage Way Width (m)	Cement Concrete	Tar	Metal	Gravel	Katcha Road													
1			2	3	4	5	6	7	8	9	10	11	12	13	14	15	16	17	18	19	20	21	22	23	24	25	26
4		122500106700000004	എസ് എൻ വി എച്ച് എസ് എസ് കല്ലുമലയിൽ	എസ് എൻ എൻ വി എച്ച് എസ് എസ്	കല്ലുമലയിൽ	Village road	0.700	3.000	3.000	0.000	0.500	0.000	0.000	0.200	0	0.200		0									
5		122500106700000005	ചാവടിമുക്ക് പ്ലാവിള റോഡ്	ചാവടിമുക്ക്	പ്ലാവിള	Village road	1.000	6.000	3.000	0.000	1.000	0.000	0.000	0.000	0	0.000		0									
1		1225001068000000001	കല്ലുമല തെങ്ങിൻമുല റോഡ്	കല്ലുമല	തെങ്ങിൻമുല	Village road	0.300	3.000	3.000	0.000	0.200	0.000	0.000	0.100	0	0.000		0									

Local Body Name : Chemmaruthy Grama Panchayat

Form :

Sub Form :

Serial No	Book Page No	FormRefID	Road Name	Starting Point	Ending Point	Road Type (ODR/VR)	Road Description			Surface Type					Construction Year	Protection Wall Length	Drainage Channel Length	Cost of construction from 1995	Last Maintenance Details	Remarks	Ward No	Panchayat No	WaterShed ID	Aq.Date and Book Value	Addition Date And Cost	Deduction Date And Cost	Depreciation(%)
							Length (Km)	Width (M)	Carriage Way Width (m)	Cement Concrete	Tar	Metal	Gravel	Katcha Road													
1			2	3	4	5	6	7	8	9	10	11	12	13	14	15	16	17	18	19	20	21	22	23	24	25	26
2		122500106800000002	കൂട്ടത്തിൽ വാതുക്കൽ പറയഴികം റോഡ്	കൂട്ടത്തിൽ വാതുക്കൽ	പറയഴികം	Village road	0.500	3.000	0.100	0.000	0.500	0.000	0.000	0.000	0	0.000		0									
3		122500106800000003	മൂലക്കടമുക്ക് വാഴവിള	മൂലക്കടമുക്ക്	വാഴവിള	Village road	0.200	2.000	0.000	0.000	0.000	0.000	0.000	0.200	0	0.000		0									
4		122500106800000004	കല്ലായിവിള കുറുക്കോട്	കല്ലായിവിള	കുറുക്കോട്	Village road	1.000	7.000	3.500	0.000	1.000	0.000	0.000	0.000	0	0.000		0									

Local Body Name : Chemmaruthy Grama Panchayat

Form :

Sub Form :

Serial No	Book Page No	FormRefID	Road Name	Starting Point	Ending Point	Road Type (ODR/VR)	Road Description			Surface Type					Construction Year	Protection Wall Length	Drainage Channel Length	Cost of construction from 1995	Last Maintenance Details	Remarks	Ward No	Panchayat No	WaterShed ID	Aq.Date and Book Value	Addition Date And Cost	Deduction Date And Cost	Depreciation(%)
							Length (Km)	Width (M)	Carriage Way Width (m)	Cement Concrete	Tar	Metal	Gravel	Katcha Road													
1			2	3	4	5	6	7	8	9	10	11	12	13	14	15	16	17	18	19	20	21	22	23	24	25	26
5		122500106800000005	കല്ലുവീള കുട്ടത്തിൽവാതുക്കൽ	കല്ലുവീള	കുട്ടത്തിൽവാതുക്കൽ	Village road	0.600	3.000	0.000	0.000	0.000	0.000	0.000	0.600	0	0.000		0									
1		1225001069000000001	കുറുങ്കോട് പനച്ചിവിള	കുറുങ്കോട്	പനച്ചിവിള	Village road	0.400	3.000	3.000	0.000	0.400	0.000	0.000	0.000	0	0.000		0									
2		1225001069000000002	മുട്ടപ്പാലം പോസ്റ്റ് ഓഫീസ് പുനരവിള മാടൻകാവ്	മുട്ടപ്പാലം	പുനരവിള	Village road	0.600	4.000	3.000	0.000	0.300	0.000	0.000	0.300	0	0.000		0									

Local Body Name : Chemmaruthy Grama Panchayat

Form :

Sub Form :

Serial No	Book Page No	FormRefID	Road Name	Starting Point	Ending Point	Road Type (ODR/VR)	Road Description			Surface Type					Construction Year	Protection Wall Length	Drainage Channel Length	Cost of construction from 1995	Last Maintenance Details	Remarks	Ward No	Panchayat No	WaterShed ID	Ac.Date and Book Value	Addition Date And Cost	Deduction Date And Cost	Depreciation(%)
							Length (Km)	Width (M)	Carriage Way Width (m)	Cement Concrete	Tar	Metal	Gravel	Katcha Road													
1			2	3	4	5	6	7	8	9	10	11	12	13	14	15	16	17	18	19	20	21	22	23	24	25	26
3		1225001069000000003	പട്ടരൂമുക്ക് എണരൂവിള	പട്ടരൂമുക്ക്	എണരൂവിള	Village road	0.400	5.000	3.000	0.000	0.400	0.000	0.000	0.000	0	0.000		256594	2005 -maintenance Retarrin g								
1	1	1225100500000000001	പയറ്റുവിളാകം കണ്ണങ്കര റോഡ്	പയറ്റുവിളാകം	പയറ്റുവിളാകം	Village road	0.250	4.000	3.000	0.000	0.250	0.000	0.000	0.000	0	0.000	0 metre	56789	tarring	The road has been tarred and work completed	3						
2	2	1225100500000000002	കല്ലാഴി കുടത്തിൽ റോഡ്	കല്ലാഴി കുടത്തിൽ	കുടത്തിൽ	Village road	0.300	4.000	3.000	0.000	0.300	0.000	0.000	0.000	0	0.000		50000	Tarring	Work Completed	18						

Local Body Name : Chemmaruthy Grama Panchayat

Form :

Sub Form :

Serial No	Book Page No	FormRefID	Road Name	Starting Point	Ending Point	Road Type (ODR/VR)	Road Description			Surface Type					Construction Year	Protection Wall Length	Drainage Channel Length	Cost of construction from 1995	Last Maintenance Details	Remarks	Ward No	Panchayat No	WaterShed ID	Aq.Date and Book Value	Addition Date And Cost	Deduction Date And Cost	Depreciation(%)
							Length (Km)	Width (M)	Carriage Way Width (m)	Cement Concrete	Tar	Metal	Gravel	Katcha Road													
1			2	3	4	5	6	7	8	9	10	11	12	13	14	15	16	17	18	19	20	21	22	23	24	25	26
33		1225100500000000003	കുളത്തുവിള പടിപ്പുരവിള റോഡ്	കുളത്തുവിള	പടിപ്പുരവിള	Village road	0.250	4.000	3.000	0.000	0.250	0.000	0.000	0.000	0	0.000		400000	Taring	Work completed	10						
44		1225100500000000004	എം. എൽ എ എൽ പി എസ്. റോഡ്	എം എൽ എ ശ് പി എസ്		Village road	0.150	4.000	3.000	0.000	0.150	0.000	0.000	0.000	0	0.000		147000	Taring	Work completed	2						
55		1225100500000000005	മുട്ടപ്പലം അംഗൻവാട റോഡ്	മുട്ടപ്പലം	മുട്ടപ്പലം	Village road	0.250	4.000	3.000	0.000	0.250	0.000	0.000	0.000	0	0.000	0metre	300000	Taring and Metaling	Work completed	17						

Supervisor's Signature

Local Body Name : Chemmaruthy Grama Panchayat

Form :

Sub Form :

Serial No	Book Page No	FormRefID	Road Name	Starting Point	Ending Point	Road Type (ODR/VR)	Road Description			Surface Type					Construction Year	Protection Wall Length	Drainage Channel Length	Cost of construction from 1995	Last Maintenance Details	Remarks	Ward No	Panchayat No	WaterShed ID	Ac.Date and Book Value	Addition Date And Cost	Deduction Date And Cost	Depreciation(%)
							Length (Km)	Width (M)	Carriage Way Width (m)	Cement Concrete	Tar	Metal	Gravel	Katcha Road													
1			2	3	4	5	6	7	8	9	10	11	12	13	14	15	16	17	18	19	20	21	22	23	24	25	26
66		1225100500000000006	മുത്താന ചെന്താളൂർ റോഡ് ടാറിംഗ്	മുത്താന	ചെന്താളൂർ റോഡ്	Village road	0.150	4.000	3.000	0.000	0.150	0.000	0.000	0.000	0	0.000	0metre	173885	Taring	Work Completed	5						
77		1225100500000000007	റേഡിയോ കിയോക്സ് മാത്തിൽ റോഡ്	മാത്തിൽ റോഡ്	മാത്തിൽ റോഡ്	Village road	0.410	4.000	3.000	0.000	0.410	0.000	0.000	0.000	0	0.000	0metre	256500				16					
88		1225100500000000008	പട്ടാരത്തുറ വിള പോങ്ങുവിള റോഡ്	പട്ടാരത്തുറ വിള	പോങ്ങുവിള	Village road	0.400	4.000	3.000	0.000	0.400	0.000	0.000	0.000	0	0.000	0metre	294900	Road Retarred	Work Completed	13						

Local Body Name : Chemmaruthy Grama Panchayat

Form :

Sub Form :

Serial No	Book Page No	FormRefID	Road Name	Starting Point	Ending Point	Road Type (ODR/VR)	Road Description			Surface Type					Construction Year	Protection Wall Length	Drainage Channel Length	Cost of construction from 1995	Last Maintenance Details	Remarks	Ward No	Panchayat No	WaterShed ID	Ac.Date and Book Value	Addition Date And Cost	Deduction Date And Cost	Depreciation(%)
							Length (Km)	Width (M)	Carriage Way Width (m)	Cement Concrete	Tar	Metal	Gravel	Katcha Road													
1			2	3	4	5	6	7	8	9	10	11	12	13	14	15	16	17	18	19	20	21	22	23	24	25	26
99		122510050000000009	ചാവടിമുക്ക് കല്ലുമല റോഡ്	ചാവടിമുക്ക് റോഡ്	കല്ലുമല കുളം	Village road	0.100	4.000	3.000	0.000	0.000	0.000	0.000	0.100	0	0.000	0metre	298794	Road Retarred	Work Completed							
1010		1225100500000000010	പാളയംകുന്ന് കുടുംബക്ഷേമം കേന്ദ്രം റോഡ്	പാളയംകുന്ന്	പാളയംകുന്ന്	Village road	0.500	4.000	3.000	0.000	0.500	0.000	0.000	0.000	0	0.000	0metre	299870	Re Tarring	Work Completed	1						
1111		1225100500000000011	പോരിട്ടക്കാവ് ക്ഷേത്രം കല്ലണ റോഡ്	പോരിട്ടക്കാവ് ക്ഷേത്രം	പോരിട്ടക്കാവ് ക്ഷേത്രം	Village road	0.180	4.000	3.000	0.180	0.000	0.000	0.000	0.000	0	0.000	0metre	257203	Road Concrete	Work Completed	10						

Local Body Name : Chemmaruthy Grama Panchayat

Form :

Sub Form :

Serial No	Book Page No	FormRefID	Road Name	Starting Point	Ending Point	Road Type (ODR/VR)	Road Description			Surface Type					Construction Year	Protection Wall Length	Drainage Channel Length	Cost of construction from 1995	Last Maintenance Details	Remarks	Ward No	Panchayat No	WaterShed ID	Ac.Date and Book Value	Addition Date And Cost	Deduction Date And Cost	Depreciation(%)
							Length (Km)	Width (M)	Carriage Way Width (m)	Cement Concrete	Tar	Metal	Gravel	Katcha Road													
1			2	3	4	5	6	7	8	9	10	11	12	13	14	15	16	17	18	19	20	21	22	23	24	25	26
12	12	122510050000000012	മിനി എസ്റ്റേറ്റ് ചാവറുകാവ് റോഡ്	മിനി എസ്റ്റേറ്റ് ചാവറുകാവ്	മിനി എസ്റ്റേറ്റ് ചാവറുകാവ്	Village road	0.180	4.000	3.000	0.180	0.000	0.000	0.000	0.000	0	0.000	0metre	245069	Road Concrete	Work Completed	11						
13	13	122510050000000013	എൻ. എസ് ജംഷൻ വലിയകടകുളം റോഡ്	എൻ. എസ് ജംഷൻ	എൻ. എസ് ജംഷൻ	Village road	0.200	4.000	3.000	0.200	0.000	0.000	0.000	0.000	0	0.000	0metre	299543	Road Concrete	Work Completed	6						
14	14	122510050000000014	എൻ. എസ് ജംഷൻ വലിയകടകുളം റോഡ്	എൻ. എസ് ജംഷൻ	എൻ. എസ് ജംഷൻ	Village road	0.035	4.000	3.000	0.035	0.000	0.000	0.000	0.000	0	0.000	0metre	299543	Road Concrete	Work Completed	6						

Local Body Name : Chemmaruthy Grama Panchayat

Form :

Sub Form :

Serial No	Book Page No	FormRefID	Road Name	Starting Point	Ending Point	Road Type (ODR/VR)	Road Description			Surface Type					Construction Year	Protection Wall Length	Drainage Channel Length	Cost of construction from 1995	Last Maintenance Details	Remarks	Ward No	Panchayat No	WaterShed ID	Aq.Date and Book Value	Addition Date And Cost	Deduction Date And Cost	Depreciation(%)
							Length (Km)	Width (M)	Carriage Way Width (m)	Cement Concrete	Tar	Metal	Gravel	Katcha Road													
1			2	3	4	5	6	7	8	9	10	11	12	13	14	15	16	17	18	19	20	21	22	23	24	25	26
15	15	122510050000000015	ചരൂവിള മാടൻകാവ് വിളരോഡ് മെറ്റളിംഗ് & ടാറിംഗ്	ചരൂവിള മാടൻകാവ് വിളരോഡ്	ചരൂവിള മാടൻകാവ് വിളരോഡ്	Village road	0.240	4.000	3.000	0.000	0.240	0.000	0.000	0.000	0	0.000	0metre	296586		Work Completed	14						
16	16	122510050000000016	മുട്ടപ്പലം പഞ്ചവടി റോഡ്	മുട്ടപ്പലം പഞ്ചവടി	മുട്ടപ്പലം പഞ്ചവടി	Village road	0.300	4.000	3.000	0.000	0.300	0.000	0.000	0.000	0	0.000	0metre	497950			15						
17	17	122510050000000017	കാങ്കുളം മാടൻകാവ് റോഡ്	കാങ്കുളം മാടൻകാവ്	കാങ്കുളം മാടൻകാവ്	Village road	0.240	4.000	3.000	0.000	0.240	0.000	0.000	0.000	0	0.000	0metre	299834			1						

Local Body Name : Chemmaruthy Grama Panchayat

Form :

Sub Form :

Serial No	Book Page No	FormRefID	Road Name	Starting Point	Ending Point	Road Type (ODR/VR)	Road Description			Surface Type					Construction Year	Protection Wall Length	Drainage Channel Length	Cost of construction from 1995	Last Maintenance Details	Remarks	Ward No	Panchayat No	WaterShed ID	Aq.Date and Book Value	Addition Date And Cost	Deduction Date And Cost	Depreciation(%)
							Length (Km)	Width (M)	Carriage Way Width (m)	Cement Concrete	Tar	Metal	Gravel	Katcha Road													
1			2	3	4	5	6	7	8	9	10	11	12	13	14	15	16	17	18	19	20	21	22	23	24	25	26
18	18	122510050000000018	കൃഷ്ണൻപനയൽ പനയഞ്ചേരി റോഡ്	ജമിമുച്ചി രവലൂ	പനയഞ്ചേരി	Village road	0.240	4.000	3.000	0.000	0.240	0.000	0.000	0.000	0	0.000	0metre	299333			7						
19	19	122510050000000019	ആശാരിവിള അമ്പലത്തുറ വിള റോഡ്	ആശാരി വിള	അമ്പലത്തുറ വിള	Village road	0.150	4.000	3.000	0.000	0.150	0.000	0.000	0.000	0	0.000	0metre	224317			4						
20	20	122510050000000020	പുതുവിള ഏലാരോഡ്	പുതുവിള	പുതുവിള	Village road	0.240	4.000	3.000	0.000	0.240	0.000	0.000	0.000	0	0.000	0metre	299766			17						

[Signature Box]

Local Body Name : Chemmaruthy Grama Panchayat

Form :

Sub Form :

Serial No	Book Page No	FormRefID	Road Name	Starting Point	Ending Point	Road Type (ODR/VR)	Road Description			Surface Type					Construction Year	Protection Wall Length	Drainage Channel Length	Cost of construction from 1995	Last Maintenance Details	Remarks	Ward No	Panchayat No	WaterShed ID	Aq.Date and Book Value	Addition Date And Cost	Deduction Date And Cost	Depreciation(%)
							Length (Km)	Width (M)	Carriage Way Width (m)	Cement Concrete	Tar	Metal	Gravel	Katcha Road													
1			2	3	4	5	6	7	8	9	10	11	12	13	14	15	16	17	18	19	20	21	22	23	24	25	26
21	21	1225100500000000021	ചാവടിമുക്ക് പുനരധിവാസ കോളനി റോഡ്	ചാവടിമുക്ക്	ചാവടിമുക്ക്		0.320	4.000	3.000	0.000	0.320	0.000	0.000	0.000	0	0.000	0metre	398497			18						
22	22	1225100500000000022	എന്നാർവിള റോഡ്	എന്നാർവിള	എന്നാർവിള		0.114	3.000	2.800	0.114	0.000	0.000	0.000	0.000	0	0.000	0metre	135457			13						
24	23	1225100500000000023	ഐ. ടി. സി കോളനി റോഡ്	ഐ. ടി. സി കോളനി	ഐ. ടി. സി കോളനി	Village road	0.870	4.000	3.000	0.870	0.000	0.000	0.000	0.000	0	0.000	0metre	106455			15						

Local Body Name : Chemmaruthy Grama Panchayat

Form :

Sub Form :

Serial No	Book Page No	FormRefID	Road Name	Starting Point	Ending Point	Road Type (ODR/VR)	Road Description			Surface Type					Construction Year	Protection Wall Length	Drainage Channel Length	Cost of construction from 1995	Last Maintenance Details	Remarks	Ward No	Panchayat No	WaterShed ID	Aq.Date and Book Value	Addition Date And Cost	Deduction Date And Cost	Depreciation(%)
							Length (Km)	Width (M)	Carriage Way Width (m)	Cement Concrete	Tar	Metal	Gravel	Katcha Road													
1			2	3	4	5	6	7	8	9	10	11	12	13	14	15	16	17	18	19	20	21	22	23	24	25	26
24	24	122510050000000024	ബംഗ്ലാവിലെ റോഡ് മെറ്റലിംഗ് & ടാറിംഗ് + റീട്രാറിംഗ് 75 മീറ്റർ	ബംഗ്ലാവിലെ റോഡ്	ബംഗ്ലാവിലെ റോഡ്	Village road	0.200	4.000	3.000	0.000	0.200	0.000	0.000	0.000	0	0.000	0metre	292937			9						
25	25	122510050000000025	മുണ്ടപ്പാലം തറട്ട് റോഡ് റീട്രാറിംഗ്	മുണ്ടപ്പാലം തറട്ട്	മുണ്ടപ്പാലം തറട്ട്	Village road	0.400	4.000	3.000	0.000	0.400	0.000	0.000	0.000	0	0.000	0metre	300000			9						
26	26	122510050000000026	മുട്ടപ്പലം അംഗൻവാടി റോഡ്	മുട്ടപ്പലം അംഗൻവാടി	മുട്ടപ്പലം അംഗൻവാടി	Village road	0.240	4.000	3.000	0.000	0.240	0.000	0.000	0.000	0	0.000	0metre	300000			17						

Local Body Name : Chemmaruthy Grama Panchayat

Form :

Sub Form :

Serial No	Book Page No	FormRefID	Road Name	Starting Point	Ending Point	Road Type (ODR/VR)	Road Description			Surface Type					Construction Year	Protection Wall Length	Drainage Channel Length	Cost of construction from 1995	Last Maintenance Details	Remarks	Ward No	Panchayat No	WaterShed ID	Ac.Date and Book Value	Addition Date And Cost	Deduction Date And Cost	Depreciation(%)
							Length (Km)	Width (M)	Carriage Way Width (m)	Cement Concrete	Tar	Metal	Gravel	Katcha Road													
1			2	3	4	5	6	7	8	9	10	11	12	13	14	15	16	17	18	19	20	21	22	23	24	25	26
27	27	1225100500000000027	കുന്നത്തു മല ചിറപ്പാട് റോഡ് (റീ ടാറിംഗ്)	കുന്നത്തു മല ചിറപ്പാട്	കുന്നത്തു മല ചിറപ്പാട്	Village road	0.270	4.000	3.000	0.000	0.270	0.000	0.000	0.000	0	0.000	0metre	200000			8						
28	28	1225100500000000028	പട്ടുവരത്തു വിള പാലച്ചിറ റോഡ് ടാറിംഗ്	പട്ടുവരത്തു വിള പാലച്ചിറ	പട്ടുവരത്തു വിള പാലച്ചിറ	Village road	0.104	4.000	3.000	0.000	0.104	0.000	0.000	0.000	0	0.000	0metre	150000			13						
29	29	1225100500000000029	കുന്നത്തു മല മിനി എസ്റ്റേറ്റ് റോഡ് (റീ ടാറിംഗ്)	കുന്നത്തു മല മിനി എസ്റ്റേറ്റ്	കുന്നത്തു മല മിനി എസ്റ്റേറ്റ്	Village road	0.600	4.000	3.000	0.000	0.600	0.000	0.000	0.000	0	0.000	0metre	400000			11						

Local Body Name : Chemmaruthy Grama Panchayat

Form :

Sub Form :

Serial No	Book Page No	FormRefID	Road Name	Starting Point	Ending Point	Road Type (ODR/VR)	Road Description			Surface Type					Construction Year	Protection Wall Length	Drainage Channel Length	Cost of construction from 1995	Last Maintenance Details	Remarks	Ward No	Panchayat No	WaterShed ID	Ac.Date and Book Value	Addition Date And Cost	Deduction Date And Cost	Depreciation(%)
							Length (Km)	Width (M)	Carriage Way Width (m)	Cement Concrete	Tar	Metal	Gravel	Katcha Road													
1			2	3	4	5	6	7	8	9	10	11	12	13	14	15	16	17	18	19	20	21	22	23	24	25	26
30	30	122510050000000030	വണ്ടിപ്പുര കോവുർ റോഡ് (റീ ടാറിംഗ്)	വണ്ടിപ്പുര കോവുർ	വണ്ടിപ്പുര കോവുർ	Village road	0.400	4.000	3.000	0.000	0.400	0.000	0.000	0.000	0	0.000		300000			1						
31	31	122510050000000031	മാടൻകാവ് റോഡ്	മാടൻകാവ്	മാടൻകാവ്	Village road	0.240	4.000	3.000	0.000	0.000	0.000	0.240	0.000	0	0.000		200000			18						
32	32	122510050000000032	കുന്നത്തുവാ തുക്കൽ മേലേതങ്ങിൽ റോഡ്	കുന്നത്തുവാ തുക്കൽ	മേലേതങ്ങിൽ	Village road	0.500	6.000	5.000	0.000	0.000	0.000	0.500	0.000	0	0.000		225000			11						

Local Body Name : Chemmaruthy Grama Panchayat

Form :

Sub Form :

Serial No	Book Page No	FormRefID	Road Name	Starting Point	Ending Point	Road Type (ODR/VR)	Road Description			Surface Type					Construction Year	Protection Wall Length	Drainage Channel Length	Cost of construction from 1995	Last Maintenance Details	Remarks	Ward No	Panchayat No	WaterShed ID	Ac.Date and Book Value	Addition Date And Cost	Deduction Date And Cost	Depreciation(%)
							Length (Km)	Width (M)	Carriage Way Width (m)	Cement Concrete	Tar	Metal	Gravel	Katcha Road													
1			2	3	4	5	6	7	8	9	10	11	12	13	14	15	16	17	18	19	20	21	22	23	24	25	26
33	33	122510050000000033	ബേക്കരി ജംഗ്ഷൻ ഊളൻകുന്ന് റോഡ്	ബേക്കരി ജംഗ്ഷൻ	ഊളൻ കുന്ന്	Village road	0.700	6.000	5.000	0.000	0.000	0.000	0.700	0.000	0	0.000		300000			11						
34	34	122510050000000034	ലെടാക്ക് പരതുവിള റോഡ്	ചാവടിമുക്ക് റോഡ്	ഏല	Village road	0.930	6.000	3.000	0.000	0.210	0.000	0.000	0.720	0	0.000		0									
35	35	122510050000000035	പേരിക്കുറുവിള ചാവരുകാവ് റോഡ്	പേരിക്കുറുവിള	പേരിക്കുറുവിള	Village road	0.100	4.000	3.000	0.000	0.000	0.000	0.100	0.000	0	0.000		10000									

Local Body Name : Chemmaruthy Grama Panchayat

Form :

Sub Form :

Serial No	Book Page No	FormRefID	Road Name	Starting Point	Ending Point	Road Type (ODR/VR)	Road Description			Surface Type					Construction Year	Protection Wall Length	Drainage Channel Length	Cost of construction from 1995	Last Maintenance Details	Remarks	Ward No	Panchayat No	WaterShed ID	Ac.Date and Book Value	Addition Date And Cost	Deduction Date And Cost	Depreciation(%)
							Length (Km)	Width (M)	Carriage Way Width (m)	Cement Concrete	Tar	Metal	Gravel	Katcha Road													
1			2	3	4	5	6	7	8	9	10	11	12	13	14	15	16	17	18	19	20	21	22	23	24	25	26
036		122510050000000036	ഞൈക്കാട് ശ്രീ ദുർഗ്ഗേശ്വരി ക്ഷേത്ര റോഡ്	ഞൈക്കാട്	ശ്രീ ദുർഗ്ഗേശ്വരി ക്ഷേത്രം	Village road	0.400	3.000	3.000	0.000	0.000	0.000	0.000	0.400	0	0.000		0	Nil		7						
037		122510050000000037	വണ്ടിപ്പുര ഹൗസിംഗ് കോളനി റോഡ്			Village road	0.100	2.500	2.500	0.000	0.000	0.000	0.000	0.100	0	0.000		0									
038		122510050000000038	തോപ്പിൽ ഏലാ മാടൻവിള റോഡ്				0.500	4.000	4.000	0.000	0.000	0.000	0.000	0.500	0	0.000		0									

Supervisor's Signature

Local Body Name : Chemmaruthy Grama Panchayat

Form :

Sub Form :

Serial No	Book Page No	FormRefID	Road Name	Starting Point	Ending Point	Road Type (ODR/VR)	Road Description			Surface Type					Construction Year	Protection Wall Length	Drainage Channel Length	Cost of construction from 1995	Last Maintenance Details	Remarks	Ward No	Panchayat No	WaterShed ID	Ac.Date and Book Value	Addition Date And Cost	Deduction Date And Cost	Depreciation(%)
							Length (Km)	Width (M)	Carriage Way Width (m)	Cement Concrete	Tar	Metal	Gravel	Katcha Road													
1			2	3	4	5	6	7	8	9	10	11	12	13	14	15	16	17	18	19	20	21	22	23	24	25	26
039		122510050000000039	ചേന്നൻകോട് ശാസ്തരാക്ഷത്രം റോഡ്				0.100	6.000	3.000	0.100	0.000	0.000	0.000	0.000	0	0.000	60metre	0									
040		122510050000000040	നെക്കാട് മാടൻകാവിൽ ശ്രീദുർഗ്ഗാദേവി ക്ഷത്രം റോഡ്				0.400	300.000	3.000	0.000	0.000	0.000	0.000	0.400	0	0.000		0									
041		122510050000000041	അമ്പിളിമുക്ക് ഇലക്കത്തിൽ റോഡ്				0.200	5.000	3.000	0.000	0.200	0.000	0.000	0.000	0	0.000		0									

Local Body Name : Chemmaruthy Grama Panchayat

Form :

Sub Form :

Serial No	Book Page No	FormRefID	Road Name	Starting Point	Ending Point	Road Type (ODR/VR)	Road Description			Surface Type					Construction Year	Protection Wall Length	Drainage Channel Length	Cost of construction from 1995	Last Maintenance Details	Remarks	Ward No	Panchayat No	WaterShed ID	Ac.Date and Book Value	Addition Date And Cost	Deduction Date And Cost	Depreciation(%)
							Length (Km)	Width (M)	Carriage Way Width (m)	Cement Concrete	Tar	Metal	Gravel	Katcha Road													
1			2	3	4	5	6	7	8	9	10	11	12	13	14	15	16	17	18	19	20	21	22	23	24	25	26
042		12251005000000042	അമ്പിളിമുക്ക് മാടപ്പള്ളി ഏലാറോഡ്				0.700	5.000	3.000	0.000	0.700	0.000	0.000	0.000	0	0.000		0									
043		12251005000000043	കല്ലാടാനി കോളനി റോഡ്	കല്ലാടാനി	കോളനി ഏലാ		0.160	3.000	3.000	0.160	0.000	0.000	0.000	0.000	0	0.000		0									
044		12251005000000044	ഞെക്കാട് കൊട്ടാരത്തിൽ റോഡ്	ഞെക്കാട്	കോണത്ത് ക്ഷേത്രം റോഡ്		0.350	3.000	3.000	0.150	0.000	0.000	0.000	0.200	0	0.000		0									

Local Body Name : Chemmaruthy Grama Panchayat

Form :

Sub Form :

Serial No	Book Page No	FormRefID	Road Name	Starting Point	Ending Point	Road Type (ODR/VR)	Road Description			Surface Type					Construction Year	Protection Wall Length	Drainage Channel Length	Cost of construction from 1995	Last Maintenance Details	Remarks	Ward No	Panchayat No	WaterShed ID	Ac.Date and Book Value	Addition Date And Cost	Deduction Date And Cost	Depreciation(%)
							Length (Km)	Width (M)	Carriage Way Width (m)	Cement Concrete	Tar	Metal	Gravel	Katcha Road													
1			2	3	4	5	6	7	8	9	10	11	12	13	14	15	16	17	18	19	20	21	22	23	24	25	26
045		122510050000000045	പട്ടാമത്തൂർ വിള തടം റോഡ്	പട്ടാമത്തൂർ വിള	നരിക്കല്ലൂർ മുക്ക്-പാലച്ചിറ റോഡ്		0.200	3.000	3.000	0.000	0.000	0.000	0.000	0.200	0	0.000		0									
046		122510050000000046	പുളിച്ചിയിൽ മുൻകല്ലൂർ റോഡ്	പുളിച്ചിയിൽ	മുൻകല്ലൂർ റോഡ്		0.400	3.500	3.000	0.000	0.000	0.000	0.000	0.400	0	0.000		0									
047		122510050000000047	ചൈപ്പിൻ മുക്ക് മണ്ണാൻകോണം റോഡ്	ചൈപ്പിൻ മുക്ക്	മണ്ണാൻകോണം		0.400	3.000	3.000	0.000	0.000	0.000	0.000	0.400	0	0.000		0									

Supervisor's Signature

Local Body Name : Chemmaruthy Grama Panchayat

Form :

Sub Form :

Serial No	Book Page No	FormRefID	Road Name	Starting Point	Ending Point	Road Type (ODR/VR)	Road Description			Surface Type					Construction Year	Protection Wall Length	Drainage Channel Length	Cost of construction from 1995	Last Maintenance Details	Remarks	Ward No	Panchayat No	WaterShed ID	Ac.Date and Book Value	Addition Date And Cost	Deduction Date And Cost	Depreciation(%)
							Length (Km)	Width (M)	Carriage Way Width (m)	Cement Concrete	Tar	Metal	Gravel	Katcha Road													
1	2	3	4	5	6	7	8	9	10	11	12	13	14	15	16	17	18	19	20	21	22	23	24	25	26		
048		12251005000000048	ബംഗ്ലാവിൽ തെക്കതിൽ റോഡ്	ബംഗ്ലാവിൽ തെക്കതിൽ		0.300	5.000	3.000	0.000	0.000	0.000	0.000	0.300	0	0.000		0										
049		12251005000000049	തോന്നിവിള റോഡ്	താന്നി വിള		0.300	3.000	3.000	0.000	0.000	0.000	0.000	0.300	0	0.000		0										
050		12251005000000050	നമ്പ്യാർകോണം കുളം റോഡ്	നമ്പ്യാർ കോണം		0.300	3.500	3.000	0.000	0.000	0.000	0.000	0.300	0	0.000		0										

Supervisor's Signature

Local Body Name : Chemmaruthy Grama Panchayat

Form :

Sub Form :

Serial No	Book Page No	FormRefID	Road Name	Starting Point	Ending Point	Road Type (ODR/VR)	Road Description			Surface Type					Construction Year	Protection Wall Length	Drainage Channel Length	Cost of construction from 1995	Last Maintenance Details	Remarks	Ward No	Panchayat No	WaterShed ID	Ac.Date and Book Value	Addition Date And Cost	Deduction Date And Cost	Depreciation(%)
							Length (Km)	Width (M)	Carriage Way Width (m)	Cement Concrete	Tar	Metal	Gravel	Katcha Road													
1			2	3	4	5	6	7	8	9	10	11	12	13	14	15	16	17	18	19	20	21	22	23	24	25	26
051		122510050000000051	കുന്നത്തുവാതുക്കൽ കോലൻതറ റോഡ്	കുന്നത്തുവാതുക്കൽ	കോലൻതറ		0.250	4.500	3.000	0.000	0.000	0.000	0.000	0.250	0	0.000		0									
052		122510050000000052	പട്ടയാരത്തുവിള തടം റോഡ്	പട്ടയാരത്തുവിള	തടം		0.200	3.000	3.000	0.000	0.000	0.000	0.000	0.200	0	0.000		0									
053		122510050000000053	പുളിച്ചിയിൽ മുൻകല്ല് റോഡ്				0.400	3.500	3.000	0.000	0.000	0.000	0.000	0.400	0	0.000		0									

Local Body Name : Chemmaruthy Grama Panchayat

Form :

Sub Form :

Serial No	Book Page No	FormRefID	Road Name	Starting Point	Ending Point	Road Type (ODR/VR)	Road Description			Surface Type					Construction Year	Protection Wall Length	Drainage Channel Length	Cost of construction from 1995	Last Maintenance Details	Remarks	Ward No	Panchayat No	WaterShed ID	Ac.Date and Book Value	Addition Date And Cost	Deduction Date And Cost	Depreciation(%)
							Length (Km)	Width (M)	Carriage Way Width (m)	Cement Concrete	Tar	Metal	Gravel	Katcha Road													
1			2	3	4	5	6	7	8	9	10	11	12	13	14	15	16	17	18	19	20	21	22	23	24	25	26
054		12251005000000054	മാത്തിൽ വയലിൽക്കട റോഡ്	മാത്തിൽവിളാകം	വയലിൽക്കട	Village road	0.200	3.500	3.000	0.000	0.000	0.000	0.000	0.200	0	0.000		1									
055		12251005000000055	പ്രാലേയഗിരി മാമ്പഴവാതുക്കൽ റോഡ്	പ്രാലേയഗിരി	മാമ്പഴവാതുക്കൽ	Village road	0.250	4.000	3.000	0.000	0.000	0.000	0.000	0.250	0	0.000		0									
056		12251005000000056	കണിയാംവിളാകം ക്ഷാത്രം പ്രാലേയഗിരി നടപ്പാത	കണിയാംവിളാകം ക്ഷാത്രം	പ്രാലേയഗിരി		0.150	2.000	3.000	0.000	0.000	0.000	0.000	0.150	0	0.000		0									

Supervisor's Signature

Local Body Name : Chemmaruthy Grama Panchayat

Form :

Sub Form :

Serial No	Book Page No	FormRefID	Road Name	Starting Point	Ending Point	Road Type (ODR/VR)	Road Description			Surface Type					Construction Year	Protection Wall Length	Drainage Channel Length	Cost of construction from 1995	Last Maintenance Details	Remarks	Ward No	Panchayat No	WaterShed ID	Ac.Date and Book Value	Addition Date And Cost	Deduction Date And Cost	Depreciation(%)
							Length (Km)	Width (M)	Carriage Way Width (m)	Cement Concrete	Tar	Metal	Gravel	Katcha Road													
1			2	3	4	5	6	7	8	9	10	11	12	13	14	15	16	17	18	19	20	21	22	23	24	25	26
057		12251005000000057	തച്ചോട് തിയേറ്റർ ബ്രാഞ്ച് റോഡ്	തച്ചോട്	തച്ചോട് തിയേറ്റർ		0.150	4.000	3.000	0.000	0.150	0.000	0.000	0.000	0	0.000		0									
058		12251005000000058	തോക്കാട് വാതുക്കൽ ദേവിവിലാസം ബാലവാടി റോഡ്	തോക്കാട്	ദേവിവിലാസം ബാലവാടി		0.800	3.500	3.000	0.000	0.800	0.000	0.000	0.000	0	0.000		0									
059		12251005000000059	പനയറ ചിറക്കോട് വാതുക്കൽ നടപ്പാത	പനയറ	ചിറക്കോട് വാതുക്കൽ		0.800	2.000	3.000	0.000	0.000	0.000	0.000	0.800	0	0.000		0									

Local Body Name : Chemmaruthy Grama Panchayat

Form :

Sub Form :

Serial No	Book Page No	FormRefID	Road Name	Starting Point	Ending Point	Road Type (ODR/VR)	Road Description			Surface Type					Construction Year	Protection Wall Length	Drainage Channel Length	Cost of construction from 1995	Last Maintenance Details	Remarks	Ward No	Panchayat No	WaterShed ID	Ac.Date and Book Value	Addition Date And Cost	Deduction Date And Cost	Depreciation(%)
							Length (Km)	Width (M)	Carriage Way Width (m)	Cement Concrete	Tar	Metal	Gravel	Katcha Road													
1			2	3	4	5	6	7	8	9	10	11	12	13	14	15	16	17	18	19	20	21	22	23	24	25	26
060		122510050000000060	മുത്താന വെട്ടക്കാട് ഏലാ റോഡ്	മുത്താന	വെട്ടക്കാട് ഏലാ		0.400	3.000	3.000	0.200	0.000	0.000	0.000	0.200	0	0.000		0									
061		122510050000000061	പണയിൽ ചെക്കാലവിളാകം റോഡ്	പണയിൽ	ചെക്കാലവിളാകം		0.200	3.000	1.000	0.000	0.000	0.000	0.000	0.200	0	0.000		0									
062		122510050000000062	മുത്താന എൽ.പി.എസ് റോഡ്				0.150	3.000	1.000	0.000	0.000	0.000	0.000	0.150	0	0.000		0									

Supervisor's Signature

Local Body Name : Chemmaruthy Grama Panchayat

Form :

Sub Form :

Serial No	Book No	Page No	FormRefID	Road Name	Starting Point	Ending Point	Road Type (ODR/VR)	Road Description			Surface Type					Construction Year	Protection Wall Length	Drainage Channel Length	Cost of construction from 1995	Last Maintenance Details	Remarks	Ward No	Panchayat No	WaterShed ID	Ac.Date and Book Value	Addition Date And Cost	Deduction Date And Cost	Depreciation(%)
								Length (Km)	Width (M)	Carriage Way Width (m)	Cement Concrete	Tar	Metal	Gravel	Katcha Road													
1				2	3	4	5	6	7	8	9	10	11	12	13	14	15	16	17	18	19	20	21	22	23	24	25	26
063			122510050000000063	പള്ളിത്താഴ കോളനി റോഡ്	പള്ളിത്താഴ			0.130	3.000	1.000	0.000	0.000	0.000	0.000	0.130	0	0.000		0									
064			122510050000000064	ജയകൃഷ്ണൻമുക്ക് പൊയ്കയിൽ റോഡ്	ജയകൃഷ്ണൻമുക്ക്	പൊയ്കയിൽ		0.300	3.000	1.000	0.000	0.000	0.000	0.000	0.300	0	0.000		0									
065			122510050000000065	കൊടുവേലിക്കാണം ജുമാഅത്ത് ട്രൈപ്പിൾ റോഡ്	കൊടുവേലിക്കാണം	ജുമാഅത്ത് ട്രൈപ്പിൾ		0.150	4.000	1.000	0.000	0.000	0.000	0.000	0.150	0	0.000		0									

Supervisor's Signature

Local Body Name : Chemmaruthy Grama Panchayat

Form :

Sub Form :

Serial No	Book Page No	FormRefID	Road Name	Starting Point	Ending Point	Road Type (ODR/VR)	Road Description			Surface Type					Construction Year	Protection Wall Length	Drainage Channel Length	Cost of construction from 1995	Last Maintenance Details	Remarks	Ward No	Panchayat No	WaterShed ID	Ac.Date and Book Value	Addition Date And Cost	Deduction Date And Cost	Depreciation(%)
							Length (Km)	Width (M)	Carriage Way Width (m)	Cement Concrete	Tar	Metal	Gravel	Katcha Road													
1			2	3	4	5	6	7	8	9	10	11	12	13	14	15	16	17	18	19	20	21	22	23	24	25	26
066		122510050000000066	മൺവിള അംഗൻവാടി റോഡ്	മൺവിള	മൺവിള അംഗൻവാടി		0.250	3.000	1.000	0.150	0.100	0.000	0.000	0.000	0	0.000		0									
067		122510050000000067	കല്ലുമല തെങ്ങിനാമൂല (മെറ്റലിംഗ് ട്രാക്കിംഗ്)	കല്ലുമല	തെങ്ങിനാമൂല	Village road	0.217	3.000	3.000	0.000	0.000	0.000	0.000	0.217	0	0.000		375000									
068		122510050000000068	ഫാക്ടറി ജംഗ്ഷൻ ബ്രദേഴ്സ് റോഡ്	ഫാക്ടറി ജംഗ്ഷൻ			0.450	3.000	3.000	0.000	0.000	0.000	0.000	0.450	0	0.000		388401									

Local Body Name : Chemmaruthy Grama Panchayat

Form :

Sub Form :

Serial No	Book No	Page No	FormRefID	Road Name	Starting Point	Ending Point	Road Type (ODR/VR)	Road Description			Surface Type					Construction Year	Protection Wall Length	Drainage Channel Length	Cost of construction from 1995	Last Maintenance Details	Remarks	Ward No	Panchayat No	WaterShed ID	Aq.Date and Book Value	Addition Date And Cost	Deduction Date And Cost	Depreciation(%)
								Length (Km)	Width (M)	Carriage Way Width (m)	Cement Concrete	Tar	Metal	Gravel	Katcha Road													
1				2	3	4	5	6	7	8	9	10	11	12	13	14	15	16	17	18	19	20	21	22	23	24	25	26
069			122510050000000069	ഞെക്കാട്				0.165	2.700	3.000	0.000	0.000	0.000	0.000	0.165	0	0.000		397409									
070			122510050000000070	കുട്ടുപുരയ്ക്കൽ ഏലാരോഡ്	കുട്ടുപുരയ്ക്കൽ			0.195	3.000	3.000	0.000	0.000	0.000	0.000	0.195	0	0.000		398804									
071			122510050000000071	ഗുരുവീഹാർ മാച്ചാരി വിളാകം റോഡ്	ഗുരുവീഹാർ	മാച്ചാരി വിളാകം		0.135	3.000	3.000	0.000	0.000	0.000	0.000	0.135	0	0.000		349000									

Local Body Name : Chemmaruthy Grama Panchayat

Form :

Sub Form :

Serial No	Book Page No	FormRefID	Road Name	Starting Point	Ending Point	Road Type (ODR/VR)	Road Description			Surface Type					Construction Year	Protection Wall Length	Drainage Channel Length	Cost of construction from 1995	Last Maintenance Details	Remarks	Ward No	Panchayat No	WaterShed ID	Ac.Date and Book Value	Addition Date And Cost	Deduction Date And Cost	Depreciation(%)
							Length (Km)	Width (M)	Carriage Way Width (m)	Cement Concrete	Tar	Metal	Gravel	Katcha Road													
1			2	3	4	5	6	7	8	9	10	11	12	13	14	15	16	17	18	19	20	21	22	23	24	25	26
072		122510050000000072	പഞ്ചായത്ത് ഓഫീസ് റോഡ്	പഞ്ചായത്ത് ഓഫീസ്	ഇടവീട്	Village road	0.990	3.000	3.000	0.000	0.000	0.000	0.000	0.000	0	0.000		390751									
073		122510050000000073	പാലവിള ഏലം ക്ഷേത്രം റോഡ്	പാലവിള ഏലം		Village road	0.325	3.000	3.000	0.000	0.000	0.000	0.000	0.325	0	0.000		294000									
074		122510050000000074	ആനൂർ വിളാകം ക്ഷേത്രം റോഡ്	ആനൂർ വിളാകം		Village road	0.850	3.000	3.000	0.000	0.000	0.000	0.000	0.850	0	0.000		200000									

Local Body Name : Chemmaruthy Grama Panchayat

Form :

Sub Form :

Serial No	Book Page No	FormRefID	Road Name	Starting Point	Ending Point	Road Type (ODR/VR)	Road Description			Surface Type					Construction Year	Protection Wall Length	Drainage Channel Length	Cost of construction from 1995	Last Maintenance Details	Remarks	Ward No	Panchayat No	WaterShed ID	Ac.Date and Book Value	Addition Date And Cost	Deduction Date And Cost	Depreciation(%)
							Length (Km)	Width (M)	Carriage Way Width (m)	Cement Concrete	Tar	Metal	Gravel	Katcha Road													
1			2	3	4	5	6	7	8	9	10	11	12	13	14	15	16	17	18	19	20	21	22	23	24	25	26
075		122510050000000075	കുന്നത്തുവാതുക്കൽ മേലേതെങ്ങിൽ റോഡ്	കുന്നത്തുവാതുക്കൽ		Village road	0.180	3.000	3.000	0.000	0.000	0.000	0.000	0.180	0	0.000		242040									
076		122510050000000076	ശ്രീനിവാസപുരം ഇടമന റോഡ്	ശ്രീനിവാസപുരം	ഇടമന	Village road	0.180	3.000	3.000	0.000	0.000	0.000	0.000	0.180	0	0.000		439000									
077		122510050000000077	വലിയവിള അംഗൻവാടി റോഡ്			Village road	0.105	3.000	3.000	0.000	0.000	0.000	0.000	0.105	0	0.000		309197									

Local Body Name : Chemmaruthy Grama Panchayat

Form :

Sub Form :

Serial No	Book Page No	FormRefID	Road Name	Starting Point	Ending Point	Road Type (ODR/VR)	Road Description			Surface Type					Construction Year	Protection Wall Length	Drainage Channel Length	Cost of construction from 1995	Last Maintenance Details	Remarks	Ward No	Panchayat No	WaterShed ID	Ac.Date and Book Value	Addition Date And Cost	Deduction Date And Cost	Depreciation(%)
							Length (Km)	Width (M)	Carriage Way Width (m)	Cement Concrete	Tar	Metal	Gravel	Katcha Road													
1			2	3	4	5	6	7	8	9	10	11	12	13	14	15	16	17	18	19	20	21	22	23	24	25	26
078		12251005000000078	കാവുവിള മാടൻകാവ് റോഡ്	കാവുവില	മാടൻകാവ്	Village road	0.147	3.000	3.000	0.000	0.000	0.000	0.000	0.147	0	0.000		238565									
079		12251005000000079	പാളയംകുന്ന് ഹോമിയോ ആശുപത്രി റോഡ്	പാളയംകുന്ന	ഹോമിയോ ആശുപത്രി	Village road	0.125	3.000	3.000	0.000	0.000	0.000	0.000	0.125	0	0.000		206005									
080		12251005000000080	മുത്താന ഹൗസിംഗ് കോളനി റോഡ്	മുത്താന	ഹൗസിംഗ് കോളനി	Village road	0.188	3.000	3.000	0.000	0.000	0.000	0.000	0.188	0	0.000		462368									

Local Body Name : Chemmaruthy Grama Panchayat

Form :

Sub Form :

Serial No	Book Page No	FormRefID	Road Name	Starting Point	Ending Point	Road Type (ODR/VR)	Road Description			Surface Type					Construction Year	Protection Wall Length	Drainage Channel Length	Cost of construction from 1995	Last Maintenance Details	Remarks	Ward No	Panchayat No	WaterShed ID	Ac.Date and Book Value	Addition Date And Cost	Deduction Date And Cost	Depreciation(%)
							Length (Km)	Width (M)	Carriage Way Width (m)	Cement Concrete	Tar	Metal	Gravel	Katcha Road													
1			2	3	4	5	6	7	8	9	10	11	12	13	14	15	16	17	18	19	20	21	22	23	24	25	26
081		122510050000000081	പുലിക്കൽ ചിറ്റൂർകോട് റോഡ്	വണ്ടിപ്പുര കോവൂർ റോഡ്	ഏല	Village road			3.000	0.000	0.240	0.000	0.000	0.150	0			131589									
082		122510050000000082	ആയുർവ്വേദ ഹോസ്പിറ്റൽ റോഡ്	ആയുർവ്വേദ ഹോസ്പിറ്റൽ		Village road	0.980	3.000	3.000	0.000	0.000	0.000	0.000	0.980	0			131589									
083		122510050000000083	ചാവർകോട് വി.ഇ.ഒ ആഫീസ് റോഡ്	ചാവർകോട്	വി.ഇ.ഒ ആഫീസ്	Village road	0.274	3.000	3.000	0.000	0.274	0.000	0.000	0.000	0	0.000			334000		tarring						

Local Body Name : Chemmaruthy Grama Panchayat

Form :

Sub Form :

Serial No	Book Page No	FormRefID	Road Name	Starting Point	Ending Point	Road Type (ODR/VR)	Road Description			Surface Type					Construction Year	Protection Wall Length	Drainage Channel Length	Cost of construction from 1995	Last Maintenance Details	Remarks	Ward No	Panchayat No	WaterShed ID	Ac.Date and Book Value	Addition Date And Cost	Deduction Date And Cost	Depreciation(%)
							Length (Km)	Width (M)	Carriage Way Width (m)	Cement Concrete	Tar	Metal	Gravel	Katcha Road													
1			2	3	4	5	6	7	8	9	10	11	12	13	14	15	16	17	18	19	20	21	22	23	24	25	26
084		122510050000000084	ചേട്ടക്കാവ് റോഡ്	ചേട്ടക്കാവ്		Village road	0.236	3.000	3.000	0.000	0.000	0.000	0.000	0.236	0	0.000		370000									
085		122510050000000085	പനയാ തുടവീട് റോഡ്	പനയാ	തുടവീട്	Village road	0.720	3.000	3.000	0.000	0.000	0.000	0.000	0.720	0	0.000		167621									
086		122510050000000086	പോങ്ങിൽ കോളനി റോഡ്	എസ്. എൻ. ട്രൂട്ടോറിൽ	ചൊടി	Village road	0.205	6.000	3.000	0.000	0.000	0.000	0.000	0.205	0	0.000		433928									

[Signature Box]

Local Body Name : Chemmaruthy Grama Panchayat

Form :

Sub Form :

Serial No	Book Page No	FormRefID	Road Name	Starting Point	Ending Point	Road Type (ODR/VR)	Road Description			Surface Type					Construction Year	Protection Wall Length	Drainage Channel Length	Cost of construction from 1995	Last Maintenance Details	Remarks	Ward No	Panchayat No	WaterShed ID	Ac.Date and Book Value	Addition Date And Cost	Deduction Date And Cost	Depreciation(%)
							Length (Km)	Width (M)	Carriage Way Width (m)	Cement Concrete	Tar	Metal	Gravel	Katcha Road													
1			2	3	4	5	6	7	8	9	10	11	12	13	14	15	16	17	18	19	20	21	22	23	24	25	26
087		122510050000000087	പിച്ചകശ്ശേരി വേലൻകോണം റോഡ്	പിച്ചകശ്ശേരി	വേലൻകോണം	Village road	0.184	3.000	3.000	0.000	0.000	0.000	0.000	0.184	0	0.000		416000									
088		122510050000000088	അമ്പലത്തിൽ വിള ലക്ഷം വീട് റോഡ്	അമ്പലത്തിൽ വിള	ലക്ഷം വീട്	Village road	0.166	3.000	3.000	0.000	0.000	0.000	0.000	0.166	0	0.000		0									
089		122510050000000089	ഇടത്തറ കുണ്ടുമൺ കാവ് റോഡ്	ഇടത്തറ	കുണ്ടുമൺകാവ	Village road	0.306	3.000	3.000	0.068	0.000	0.238	0.000	0.000	0	0.000		0									

Local Body Name : Chemmaruthy Grama Panchayat

Form :

Sub Form :

Serial No	Book Page No	FormRefID	Road Name	Starting Point	Ending Point	Road Type (ODR/VR)	Road Description			Surface Type					Construction Year	Protection Wall Length	Drainage Channel Length	Cost of construction from 1995	Last Maintenance Details	Remarks	Ward No	Panchayat No	WaterShed ID	Ac.Date and Book Value	Addition Date And Cost	Deduction Date And Cost	Depreciation(%)
							Length (Km)	Width (M)	Carriage Way Width (m)	Cement Concrete	Tar	Metal	Gravel	Katcha Road													
1			2	3	4	5	6	7	8	9	10	11	12	13	14	15	16	17	18	19	20	21	22	23	24	25	26
090		122510050000000090	വലിയവിള അംഗൻവാടി റോഡ് കോൺക്രീറ്റിംഗ്	വലിയ വിള	അംഗൻ വാടി	Village road	0.116	2.900	2.900	0.116	0.000	0.000	0.000	0.000	2014	0.000		0									
091		122510050000000091	മണ്ടറ റോഡ്			Village road	0.152	3.000	3.000	0.000	0.152	0.000	0.000	0.000	0	0.000		0									
092		122510050000000092	വലിയവിള അംഗൻവാടി റോഡ്			Village road	0.116	2.900	2.900	0.116	0.000	0.000	0.000	0.000	0	0.000		0									

Local Body Name : Chemmaruthy Grama Panchayat

Form :

Sub Form :

Serial No	Book Page No	FormRefID	Road Name	Starting Point	Ending Point	Road Type (ODR/VR)	Road Description			Surface Type					Construction Year	Protection Wall Length	Drainage Channel Length	Cost of construction from 1995	Last Maintenance Details	Remarks	Ward No	Panchayat No	WaterShed ID	Ac.Date and Book Value	Addition Date And Cost	Deduction Date And Cost	Depreciation(%)
							Length (Km)	Width (M)	Carriage Way Width (m)	Cement Concrete	Tar	Metal	Gravel	Katcha Road													
1			2	3	4	5	6	7	8	9	10	11	12	13	14	15	16	17	18	19	20	21	22	23	24	25	26
093		122510050000000093	വേലംകോണം പടിഞ്ഞാറുതീർത്ത് റോഡ്			Village road	0.350	3.400	3.400	0.000	0.000	0.350	0.000	0.000	0	0.000		0									
494		122510050000000094	പണയിൽ ക്ഷേത്രം ചെക്കാലവിളാകം റോഡ്			Village road	0.122	2.900	2.900	0.122	0.000	0.000	0.000	0.000	0	0.000		0									
595		122510050000000095	കോണത്ത് ശിവ ക്ഷേത്രം വേലംകോണം റോഡ്			Village road	0.172	2.900	2.900	0.172	0.000	0.000	0.000	0.000	0	0.000		0									

Local Body Name : Chemmaruthy Grama Panchayat

Form :

Sub Form :

Serial No	Book Page No	FormRefID	Road Name	Starting Point	Ending Point	Road Type (ODR/VR)	Road Description			Surface Type					Construction Year	Protection Wall Length	Drainage Channel Length	Cost of construction from 1995	Last Maintenance Details	Remarks	Ward No	Panchayat No	WaterShed ID	Ac.Date and Book Value	Addition Date And Cost	Deduction Date And Cost	Depreciation(%)
							Length (Km)	Width (M)	Carriage Way Width (m)	Cement Concrete	Tar	Metal	Gravel	Katcha Road													
1			2	3	4	5	6	7	8	9	10	11	12	13	14	15	16	17	18	19	20	21	22	23	24	25	26
096		122510050000000096	കെട്ടിടംമുക്ക് മാടൻകാവ് റോഡ്			Village road	0.112	2.900	2.900	0.112	0.000	0.000	0.000	0.000	0	0.000		0									
097		122510050000000097	പനയറ പോസ്റ്റ് ഓഫീസ് ക്ഷേത്രം കുളം റോഡ്			Village road	0.117	2.900	2.900	0.117	0.000	0.000	0.000	0.000	0	0.000		0									
098		122510050000000098	കുംഭക്കാട് റോഡ്			Village road	0.036	2.900	2.900	0.036	0.000	0.000	0.000	0.000	0	0.000		0									

Local Body Name : Chemmaruthy Grama Panchayat

Form :

Sub Form :

Serial No	Book Page No	FormRefID	Road Name	Starting Point	Ending Point	Road Type (ODR/VR)	Road Description			Surface Type					Construction Year	Protection Wall Length	Drainage Channel Length	Cost of construction from 1995	Last Maintenance Details	Remarks	Ward No	Panchayat No	WaterShed ID	Ac.Date and Book Value	Addition Date And Cost	Deduction Date And Cost	Depreciation(%)
							Length (Km)	Width (M)	Carriage Way Width (m)	Cement Concrete	Tar	Metal	Gravel	Katcha Road													
1			2	3	4	5	6	7	8	9	10	11	12	13	14	15	16	17	18	19	20	21	22	23	24	25	26
099		12251005000000099	മുത്താന പാശ്ചിമ റോഡ്			Village road	0.142	2.900	2.900	0.142	0.000	0.000	0.000	0.000	0	0.000		0									
0100		122510050000000100	ചാവറുകാവ് വി ഇ ഒ ഓഫീസ് റോഡ്			Village road	0.274	3.000	3.000	0.000	0.274	0.000	0.000	0.000	0	0.000		0									
0101		122510050000000101	വഞ്ചിമുക്ക് ഇറിഗേഷൻ കുളം റോഡ്			Village road	0.430	3.000	3.000	0.070	0.000	0.360	0.000	0.000	0	0.000		0									

Local Body Name : Chemmaruthy Grama Panchayat

Form :

Sub Form :

Serial No	Book Page No	FormRefID	Road Name	Starting Point	Ending Point	Road Type (ODR/VR)	Road Description			Surface Type					Construction Year	Protection Wall Length	Drainage Channel Length	Cost of construction from 1995	Last Maintenance Details	Remarks	Ward No	Panchayat No	WaterShed ID	Ac.Date and Book Value	Addition Date And Cost	Deduction Date And Cost	Depreciation(%)
							Length (Km)	Width (M)	Carriage Way Width (m)	Cement Concrete	Tar	Metal	Gravel	Katcha Road													
1			2	3	4	5	6	7	8	9	10	11	12	13	14	15	16	17	18	19	20	21	22	23	24	25	26
0102		122510050000000102	കാട്ടുവിള ഹൗസിങ്ങ് കോളനി റോഡ്			Village road	0.078	2.900	2.900	0.078	0.000	0.000	0.000	0.000	0	0.000		0									
0103		122510050000000103	കണ്യാശ്രമം അംഗൻവാട റോഡ്			Village road	0.115	3.000	3.000	0.000	0.115	0.000	0.000	0.000	0	0.000		0									
0104		122510050000000104	ചാവരുകാവ് വിളക്കു ഓഫീസ് റോഡ്			Village road	0.261	2.900	2.900	0.000	0.000	0.261	0.000	0.000	0	0.000		0									

Local Body Name : Chemmaruthy Grama Panchayat

Form :

Sub Form :

Serial No	Book Page No	FormRefID	Road Name	Starting Point	Ending Point	Road Type (ODR/VR)	Road Description			Surface Type					Construction Year	Protection Wall Length	Drainage Channel Length	Cost of construction from 1995	Last Maintenance Details	Remarks	Ward No	Panchayat No	WaterShed ID	Ac.Date and Book Value	Addition Date And Cost	Deduction Date And Cost	Depreciation(%)
							Length (Km)	Width (M)	Carriage Way Width (m)	Cement Concrete	Tar	Metal	Gravel	Katcha Road													
1			2	3	4	5	6	7	8	9	10	11	12	13	14	15	16	17	18	19	20	21	22	23	24	25	26
0105		122510050000000105	പനയാ കരിയകുന്ന ത് രോഡ്			Village road	0.152	3.000	3.000	0.000	0.152	0.000	0.000	0.000	0	0.000		0									
0106		122510050000000106	മാവിൻമുട ഇടത്തറ അംഗൻവാടി രോഡ്				0.225	2.900	2.900	0.000	0.000	0.225	0.000	0.000	0	0.000		0									
0107		122510050000000107	പള്ളിത്താഴം കോളനി രോഡ്			Village road	0.125	2.900	2.900	0.125	0.000	0.000	0.000	0.000	0	0.000		0									

Local Body Name : Chemmaruthy Grama Panchayat

Form :

Sub Form :

Serial No	Book Page No	FormRefID	Road Name	Starting Point	Ending Point	Road Type (ODR/VR)	Road Description			Surface Type					Construction Year	Protection Wall Length	Drainage Channel Length	Cost of construction from 1995	Last Maintenance Details	Remarks	Ward No	Panchayat No	WaterShed ID	Ac.Date and Book Value	Addition Date And Cost	Deduction Date And Cost	Depreciation(%)
							Length (Km)	Width (M)	Carriage Way Width (m)	Cement Concrete	Tar	Metal	Gravel	Katcha Road													
1			2	3	4	5	6	7	8	9	10	11	12	13	14	15	16	17	18	19	20	21	22	23	24	25	26
0108		122510050000000108	പാളയംകുന്ന് ചാവറുകാവ് റോഡ്			Village road	0.545	2.900	2.900	0.000	0.000	0.545	0.000	0.000	0	0.000		0									
0109		122510050000000109	മേലേവിള തുടവിള റോഡ്			Village road	0.063	3.000	2.900	0.063	0.000	0.000	0.000	0.000	0	0.000		0									
0110		122510050000000110	ഞൈക്കാട് ദുർഗ്ഗാദേവി ക്ഷേത്രം റോഡ്			Village road	0.374	3.000	3.000	0.033	0.000	0.341	0.000	0.000	0	0.000		0									

Local Body Name : Chemmaruthy Grama Panchayat

Form :

Sub Form :

Serial No	Book Page No	FormRefID	Road Name	Starting Point	Ending Point	Road Type (ODR/VR)	Road Description			Surface Type					Construction Year	Protection Wall Length	Drainage Channel Length	Cost of construction from 1995	Last Maintenance Details	Remarks	Ward No	Panchayat No	WaterShed ID	Ac.Date and Book Value	Addition Date And Cost	Deduction Date And Cost	Depreciation(%)
							Length (Km)	Width (M)	Carriage Way Width (m)	Cement Concrete	Tar	Metal	Gravel	Katcha Road													
1			2	3	4	5	6	7	8	9	10	11	12	13	14	15	16	17	18	19	20	21	22	23	24	25	26
0111		12251005000000111	ആശാരിവിളവകം കമുകിൻകോട് റോഡ്			Village road	0.152	3.000	3.000	0.000	0.152	0.000	0.000	0.000	0	0.000		0									
0112		12251005000000112	മുട്ടപ്പുലം പിള്ള ചിറവിള റോഡ്			Village road	0.152	2.900	2.900	0.000	0.000	0.000	0.152	0.000	0	0.000		0									
0113		12251005000000113	കൊട്ടാരത്തിൽ റോഡ്			Village road	0.180	2.900	2.900	0.180	0.000	0.000	0.000	0.000	0	0.000		0									

Local Body Name : Chemmaruthy Grama Panchayat

Form :

Sub Form :

Serial No	Book Page No	FormRefID	Road Name	Starting Point	Ending Point	Road Type (ODR/VR)	Road Description			Surface Type					Construction Year	Protection Wall Length	Drainage Channel Length	Cost of construction from 1995	Last Maintenance Details	Remarks	Ward No	Panchayat No	WaterShed ID	Ac.Date and Book Value	Addition Date And Cost	Deduction Date And Cost	Depreciation(%)
							Length (Km)	Width (M)	Carriage Way Width (m)	Cement Concrete	Tar	Metal	Gravel	Katcha Road													
1			2	3	4	5	6	7	8	9	10	11	12	13	14	15	16	17	18	19	20	21	22	23	24	25	26
0114		12251005000000114	എസ് എൻ വി എച്ച് എസ് മാധവവിലാസം റോഡ്			Village road	0.178	3.400	3.400	0.000	0.000	0.178	0.000	0.000	2015	0.000		0									
0115		12251005000000115	വഞ്ചിമുക്ക് ഇരിശേഷൻ റോഡ്			Village road	0.302	3.000	3.000	0.000	0.000	0.302	0.000	0.000	2015	0.000		0									
0116		12251005000000116	കുഴിവിള കോളനി റോഡ് കോൺക്രീറ്റിംഗ്				0.132	2.900	2.900	0.132	0.000	0.000	0.000	0.000	0	0.000		0									

Local Body Name : Chemmaruthy Grama Panchayat

Form :

Sub Form :

Serial No	Book Page No	FormRefID	Road Name	Starting Point	Ending Point	Road Type (ODR/VR)	Road Description			Surface Type					Construction Year	Protection Wall Length	Drainage Channel Length	Cost of construction from 1995	Last Maintenance Details	Remarks	Ward No	Panchayat No	WaterShed ID	Ac.Date and Book Value	Addition Date And Cost	Deduction Date And Cost	Depreciation(%)
							Length (Km)	Width (M)	Carriage Way Width (m)	Cement Concrete	Tar	Metal	Gravel	Katcha Road													
1			2	3	4	5	6	7	8	9	10	11	12	13	14	15	16	17	18	19	20	21	22	23	24	25	26
156	117	12251005000000117	വടശ്ശേരിക്കോണം പൊയ്കയിൽ മേലേവിള റോഡ്			Village road	0.400	3.000	3.000	0.000	0.400	0.000	0.000	0.000	0	0.000		0									
251	118	12251005000000118	ബംഗ്ളാവിൽ മുക്ക് പ്രസിഡൻ്റ് മുക്ക് മാവിൻമുക്ക് റോഡ്			Village road	0.200	3.000	3.000	0.200	0.000	0.000	0.000	0.000	0	0.000		0									
0	119	12251005000000119	അയ്യപ്പൻവിള തേക്കഴികം റോഡ്	അയ്യപ്പൻവിള	തേക്കഴികം	Village road	0.400	6.000	6.000	0.000	0.000	0.000	0.000	0.400	0	0.000		0									

Local Body Name : Chemmaruthy Grama Panchayat

Form :

Sub Form :

Serial No	Book Page No	FormRefID	Road Name	Starting Point	Ending Point	Road Type (ODR/VR)	Road Description			Surface Type					Construction Year	Protection Wall Length	Drainage Channel Length	Cost of construction from 1995	Last Maintenance Details	Remarks	Ward No	Panchayat No	WaterShed ID	Ac.Date and Book Value	Addition Date And Cost	Deduction Date And Cost	Depreciation(%)
							Length (Km)	Width (M)	Carriage Way Width (m)	Cement Concrete	Tar	Metal	Gravel	Katcha Road													
1			2	3	4	5	6	7	8	9	10	11	12	13	14	15	16	17	18	19	20	21	22	23	24	25	26
0120		122510050000000120	ചേന്നൻകോട് ശാസ്താഭക്തൃരോഡ്			Village road	0.200	4.000	3.000	0.000	0.000	0.000	0.000	0.200	0	0.000		0									
0121		122510050000000121	ഞൈക്കാട് മാടൻകാവിലി രോഡ്	ഞൈക്കാട്	മാടൻകാവിലി	Village road	0.165	3.000	3.000	0.000	0.000	0.000	0.000	0.165	0	0.000		0									
0122		122510050000000122	ടി.എ മെമ്മോറിയൽ കണ്യാശ്രമം രോഡ്	വട്ടുപുഴ	എല	Village road	0.100	3.000	3.000	0.000	0.000	0.000	0.000	0.100	0	0.000		0									

Local Body Name : Chemmaruthy Grama Panchayat

Form :

Sub Form :

Serial No	Book Page No	FormRefID	Road Name	Starting Point	Ending Point	Road Type (ODR/VR)	Road Description			Surface Type					Construction Year	Protection Wall Length	Drainage Channel Length	Cost of construction from 1995	Last Maintenance Details	Remarks	Ward No	Panchayat No	WaterShed ID	Ac.Date and Book Value	Addition Date And Cost	Deduction Date And Cost	Depreciation(%)
							Length (Km)	Width (M)	Carriage Way Width (m)	Cement Concrete	Tar	Metal	Gravel	Katcha Road													
1			2	3	4	5	6	7	8	9	10	11	12	13	14	15	16	17	18	19	20	21	22	23	24	25	26
0123		122510050000000123	നെക്കാട് കൊട്ടാരത്തിൽ ക്ഷേത്രം റോഡ്	നെക്കാട്	കൊട്ടാരത്തിൽ ക്ഷേത്രം	Village road	0.350	3.000	3.000	0.000	0.000	0.000	0.000	0.350	0	0.000		0									
0124		122510050000000124	വളക്കട പടിക്കൽ റോഡ്	വളക്കട	പടിക്കൽ	Village road	0.300	4.000	3.000	0.000	0.000	0.000	0.000	0.300	0	0.000		0									
0125		122510050000000125	എ.എം എൽ.പി.എസ് അയ്യപ്പൻവിള കണ്ണങ്കര റോഡ്	എ.എം എൽ.പി.എസ്	അയ്യപ്പൻവിള കണ്ണങ്കര	Village road	0.200	6.000	6.000	0.000	0.000	0.000	0.000	0.200	0	0.000		0									

Local Body Name : Chemmaruthy Grama Panchayat

Form :

Sub Form :

Serial No	Book Page No	FormRefID	Road Name	Starting Point	Ending Point	Road Type (ODR/VR)	Road Description			Surface Type					Construction Year	Protection Wall Length	Drainage Channel Length	Cost of construction from 1995	Last Maintenance Details	Remarks	Ward No	Panchayat No	WaterShed ID	Ac.Date and Book Value	Addition Date And Cost	Deduction Date And Cost	Depreciation(%)
							Length (Km)	Width (M)	Carriage Way Width (m)	Cement Concrete	Tar	Metal	Gravel	Katcha Road													
1	2	3	4	5	6	7	8	9	10	11	12	13	14	15	16	17	18	19	20	21	22	23	24	25	26		
0126		122510050000000126	നെക്കാട് ശ്രീ ഭദ്രകാളി ക്ഷേത്രം റോഡ്	നെക്കാട്	ശ്രീ ഭദ്രകാളി ക്ഷേത്രം	Village road	0.400	3.000	3.000	0.000	0.000	0.000	0.000	0.400	0	0.000		0									
0127		122510050000000127	കുന്നത്താതുക്കൽ കുതാറ പറപ്പുകുളം റോഡ്	കുന്നത്താതുക്കൽ	കുതാറ പറപ്പുകുളം	Village road	1.100	3.000	3.000	0.000	0.000	0.000	0.000	1.100	0	0.000		0									
0128		122510050000000128	കെ.കെ ഫ്ളാറ്റ് വിളയിൽ റോഡ്	കെ.കെ ഫ്ളാറ്റ്	വിളയിൽ റോഡ്	Village road	0.200	3.000	3.000	0.000	0.000	0.000	0.000	0.200	0	0.000		0									

Local Body Name : Chemmaruthy Grama Panchayat

Form :

Sub Form :

Serial No	Book Page No	FormRefID	Road Name	Starting Point	Ending Point	Road Type (ODR/VR)	Road Description			Surface Type					Construction Year	Protection Wall Length	Drainage Channel Length	Cost of construction from 1995	Last Maintenance Details	Remarks	Ward No	Panchayat No	WaterShed ID	Ac.Date and Book Value	Addition Date And Cost	Deduction Date And Cost	Depreciation(%)
							Length (Km)	Width (M)	Carriage Way Width (m)	Cement Concrete	Tar	Metal	Gravel	Katcha Road													
1			2	3	4	5	6	7	8	9	10	11	12	13	14	15	16	17	18	19	20	21	22	23	24	25	26
0129		12251005000000129	വയലിക്കട കുറ്റൂർ മാത്തിൽവിളാകം റോഡ്	വയലിക്കട കുറ്റൂർ	മാത്തിൽവിളാകം		0.900	3.000	3.000	0.000	0.000	0.000	0.000	0.900	0	0.000		0									
0130		12251005000000130	ഉറ്റുകുഴി വയലിക്കട കൊച്ചുവിളാകം റോഡ്			Village road	1.000	3.000	3.000	0.000	0.000	0.000	0.000	1.000	0	0.000		0									
0131		12251005000000131	മാവിൻമുട് ഇടത്തറ അംഗൻവാടി റോഡ്	മാവിൻമുട്	ഇടത്തറ അംഗൻവാടി	Village road	0.239	3.000	3.000	0.000	0.239	0.000	0.000	0.000	0	0.000		0									

Local Body Name : Chemmaruthy Grama Panchayat

Form :

Sub Form :

Serial No	Book Page No	FormRefID	Road Name	Starting Point	Ending Point	Road Type (ODR/VR)	Road Description			Surface Type					Construction Year	Protection Wall Length	Drainage Channel Length	Cost of construction from 1995	Last Maintenance Details	Remarks	Ward No	Panchayat No	WaterShed ID	Ac.Date and Book Value	Addition Date And Cost	Deduction Date And Cost	Depreciation(%)
							Length (Km)	Width (M)	Carriage Way Width (m)	Cement Concrete	Tar	Metal	Gravel	Katcha Road													
1			2	3	4	5	6	7	8	9	10	11	12	13	14	15	16	17	18	19	20	21	22	23	24	25	26
0132		122510050000000132	പാളയംകുന്ന് ചാവറുകാവ് ക്ഷേത്രം റോഡ്	പാളയം കുന്ന്	ചാവറുകാവ് ക്ഷേത്രം	Village road	0.380	3.000	3.000	0.000	0.380	0.000	0.000	0.000	0	0.000		0									
0133		122510050000000133	കളത്തിൽ വാതുക്കൽ കരിയകുന്നം റോഡ്	കളത്തിൽ വാതുക്കൽ	കരിയകുന്നം	Village road	0.122	2.900	2.900	0.122	0.000	0.000	0.000	0.000	0	0.000		0									
0134		122510050000000134	ബംഗ്ളാവിൽമുക്ക് ദേവിവിലാസം റോഡ്	ബംഗ്ളാവിൽമുക്ക്	ദേവിവിലാസം	Village road	0.235	3.000	3.000	0.000	0.000	0.235	0.000	0.000	0	0.000		0									

[Signature Box]

Local Body Name : Chemmaruthy Grama Panchayat

Form :

Sub Form :

Serial No	Book Page No	FormRefID	Road Name	Starting Point	Ending Point	Road Type (ODR/VR)	Road Description			Surface Type					Construction Year	Protection Wall Length	Drainage Channel Length	Cost of construction from 1995	Last Maintenance Details	Remarks	Ward No	Panchayat No	WaterShed ID	Ac.Date and Book Value	Addition Date And Cost	Deduction Date And Cost	Depreciation(%)
							Length (Km)	Width (M)	Carriage Way Width (m)	Cement Concrete	Tar	Metal	Gravel	Katcha Road													
1			2	3	4	5	6	7	8	9	10	11	12	13	14	15	16	17	18	19	20	21	22	23	24	25	26
0135		122510050000000135	മണ്ണാകോണം പൈപ്പിൻമുട റോഡ്	മണ്ണാകോണം	പൈപ്പിൻമുട	Village road	0.236	3.000	3.000	0.000	0.000	0.236	0.000	0.000	0	0.000		0									
0136		122510050000000136	ഇടത്തരക്കാവ് കുണ്ടുമൻകാവ് റോഡ്	ഇടത്തരക്കാവ്	കുണ്ടുമൻകാവ്	Village road	0.240	3.000	3.000	0.000	0.000	0.240	0.000	0.000	0	0.000		0									
0137		122510050000000137	മുത്താനപള്ളി റോഡ്	മുത്താന	പള്ളി റോഡ്	Village road	0.390	3.000	3.000	0.000	0.390	0.000	0.000	0.000	0	0.000		0									

Local Body Name : Chemmaruthy Grama Panchayat

Form :

Sub Form :

Serial No	Book Page No	FormRefID	Road Name	Starting Point	Ending Point	Road Type (ODR/VR)	Road Description			Surface Type					Construction Year	Protection Wall Length	Drainage Channel Length	Cost of construction from 1995	Last Maintenance Details	Remarks	Ward No	Panchayat No	WaterShed ID	Ac.Date and Book Value	Addition Date And Cost	Deduction Date And Cost	Depreciation(%)
							Length (Km)	Width (M)	Carriage Way Width (m)	Cement Concrete	Tar	Metal	Gravel	Katcha Road													
1			2	3	4	5	6	7	8	9	10	11	12	13	14	15	16	17	18	19	20	21	22	23	24	25	26
0138		12251005000000138	കാങ്കുളത്ത് കാവ് റോഡ്			Village road	0.200	3.000	3.000	0.000	0.200	0.000	0.000	0.000	0	0.000		0									
0139		12251005000000139	ആശാരിവിളാകം കമുകിൻകോട് റോഡ്	ആശാരി വിളാകം	കമുകിൻകോട്	Village road	0.200	3.000	3.000	0.000	0.200	0.000	0.000	0.000	0	0.000		0									
0140		12251005000000140	അമ്പലത്തുറ വിള ആശാരിമുക്ക് റോഡ്	അമ്പലത്തുറ വിള	ആശാരി മുക്ക്	Village road	0.425	3.000	3.000	0.000	0.425	0.000	0.000	0.000	0	0.000		0									

Local Body Name : Chemmaruthy Grama Panchayat

Form :

Sub Form :

Serial No	Book Page No	FormRefID	Road Name	Starting Point	Ending Point	Road Type (ODR/VR)	Road Description			Surface Type					Construction Year	Protection Wall Length	Drainage Channel Length	Cost of construction from 1995	Last Maintenance Details	Remarks	Ward No	Panchayat No	WaterShed ID	Ac.Date and Book Value	Addition Date And Cost	Deduction Date And Cost	Depreciation(%)
							Length (Km)	Width (M)	Carriage Way Width (m)	Cement Concrete	Tar	Metal	Gravel	Katcha Road													
1			2	3	4	5	6	7	8	9	10	11	12	13	14	15	16	17	18	19	20	21	22	23	24	25	26
0141		12251005000000141	കുറ്റിവിളാകം ആലിൻമുട് റോഡ്	കുറ്റിവിളാകം	ആലിൻമുട്	Village road	0.325	3.000	3.000	0.000	0.325	0.000	0.000	0.000	0	0.000		0									
0142		12251005000000142	റേഡിയോപാർക്ക് മാത്തിൽ വാതുക്കൽ റോഡ്	റേഡിയോപാർക്ക്	മാത്തിൽ വാതുക്കൽ	Village road	0.455	3.000	3.000	0.000	0.455	0.000	0.000	0.000	0	0.000		0									
0143		12251005000000143	അപ്പുപ്പൻകാവ് കുണ്ടക്കാട് റോഡ്	അപ്പുപ്പൻകാവ്	കുണ്ടക്കാട്	Village road	0.325	3.000	3.000	0.000	0.325	0.000	0.000	0.000	0	0.000		0									

Local Body Name : Chemmaruthy Grama Panchayat

Form :

Sub Form :

Serial No	Book Page No	FormRefID	Road Name	Starting Point	Ending Point	Road Type (ODR/VR)	Road Description			Surface Type					Construction Year	Protection Wall Length	Drainage Channel Length	Cost of construction from 1995	Last Maintenance Details	Remarks	Ward No	Panchayat No	WaterShed ID	Ac.Date and Book Value	Addition Date And Cost	Deduction Date And Cost	Depreciation(%)
							Length (Km)	Width (M)	Carriage Way Width (m)	Cement Concrete	Tar	Metal	Gravel	Katcha Road													
1			2	3	4	5	6	7	8	9	10	11	12	13	14	15	16	17	18	19	20	21	22	23	24	25	26
0144		12251005000000144	പോരിട്ടക്കാവ് പടിപ്പുരവാതുക്കൽ റോഡ്	പോരിട്ടക്കാവ്	പടിപ്പുരവാതുക്കൽ	Village road	0.255	3.000	3.000	0.000	0.255	0.000	0.000	0.000	0	0.000		0									
0145		12251005000000145	ബംഗ്ളാവിൽമുക്ക് മാചാരിവിളകം റോഡ്	ബംഗ്ളാവിൽമുക്ക്	മാചാരിവിളകം	Village road	0.630	3.000	3.000	0.000	0.630	0.000	0.000	0.000	0	0.000		0									
0146		12251005000000146	പേയിരിക്കുവിള ചാവരമ്പലം റോഡ് കോൺക്രീറ്റ്	പേയിരിക്കുവിള	ചാവരമ്പലം	Village road	0.806	3.000	3.000	0.500	0.000	0.000	0.000	0.306	0	0.000		0									

Local Body Name : Chemmaruthy Grama Panchayat

Form :

Sub Form :

Serial No	Book Page No	FormRefID	Road Name	Starting Point	Ending Point	Road Type (ODR/VR)	Road Description			Surface Type					Construction Year	Protection Wall Length	Drainage Channel Length	Cost of construction from 1995	Last Maintenance Details	Remarks	Ward No	Panchayat No	WaterShed ID	Ac.Date and Book Value	Addition Date And Cost	Deduction Date And Cost	Depreciation(%)	
							Length (Km)	Width (M)	Carriage Way Width (m)	Cement Concrete	Tar	Metal	Gravel	Katcha Road														
							6	7	8	9	10	11	12	13														
1																												
0147		122510050000000147	കുഴിവിളാകം സബ് സെന്റർ റോഡ്	കുഴിവിളാകം	സബ് സെന്റർ	Village road	0.200	3.000	3.000	0.000	0.000	0.200	0.000	0.000	0	0.000		0										
0148		122510050000000148	ഫാക്ടറി ജംഗ്ഷൻ ചേട്ടക്കാവ് റോഡ്	ഫാക്ടറി ജംഗ്ഷൻ	ചേട്ടക്കാവ്	Village road	0.410	3.000	3.000	0.000	0.410	0.000	0.000	0.000	0	0.000		0										
0149		122510050000000149	തോക്കാട് ഏറത്ത് റോഡ്	തോക്കാട്	ഏറത്ത്	Village road	0.320	3.000	3.000	0.000	0.320	0.000	0.000	0.000	0	0.000		0										

Local Body Name : Chemmaruthy Grama Panchayat

Form :

Sub Form :

Serial No	Book Page No	FormRefID	Road Name	Starting Point	Ending Point	Road Type (ODR/VR)	Road Description			Surface Type					Construction Year	Protection Wall Length	Drainage Channel Length	Cost of construction from 1995	Last Maintenance Details	Remarks	Ward No	Panchayat No	WaterShed ID	Ac.Date and Book Value	Addition Date And Cost	Deduction Date And Cost	Depreciation(%)
							Length (Km)	Width (M)	Carriage Way Width (m)	Cement Concrete	Tar	Metal	Gravel	Katcha Road													
1	2	3	4	5	6	7	8	9	10	11	12	13	14	15	16	17	18	19	20	21	22	23	24	25	26		
0150		122510050000000150	എണാറുവിള ചിറവിള കോളനി റോഡ്	എണാറുവിള	ചിറവിള കോളനി	Village road	0.445	3.000	3.000	0.000	0.445	0.000	0.000	0.000	0	0.000		0									
0151		122510050000000151	കുറ്റിക്കാട് ക്ഷത്രം റോഡ്	കുറ്റിക്കാട്	ക്ഷത്രം	Village road	0.320	3.000	3.000	0.000	0.320	0.000	0.000	0.000	0	0.000		0									
0152		122510050000000152	കുറ്റിക്കാട് ആനയടി റോഡ്	കുറ്റിക്കാട്	ആനയടി	Village road	0.400	3.000	3.000	0.000	0.400	0.000	0.000	0.000	0	0.000		0									

Local Body Name : Chemmaruthy Grama Panchayat

Form :

Sub Form :

Serial No	Book Page No	FormRefID	Road Name	Starting Point	Ending Point	Road Type (ODR/VR)	Road Description			Surface Type					Construction Year	Protection Wall Length	Drainage Channel Length	Cost of construction from 1995	Last Maintenance Details	Remarks	Ward No	Panchayat No	WaterShed ID	Ac.Date and Book Value	Addition Date And Cost	Deduction Date And Cost	Depreciation(%)
							Length (Km)	Width (M)	Carriage Way Width (m)	Cement Concrete	Tar	Metal	Gravel	Katcha Road													
1			2	3	4	5	6	7	8	9	10	11	12	13	14	15	16	17	18	19	20	21	22	23	24	25	26
0153		12251005000000153	എം.എ കലാം റോഡ്	എം.എ കലാം		Village road	0.365	3.000	3.000	0.000	0.365	0.000	0.000	0.000	0	0.000		0									
0154		12251005000000154	വഞ്ചിമുക്ക് കെ.കെ.ഫ്ളാറ്റ് റോഡ്	വഞ്ചിമുക്ക്	കെ.കെ.ഫ്ളാറ്റ്	Village road	0.240	3.000	3.000	0.000	0.240	0.000	0.000	0.000	0	0.000		0									
0155		12251005000000155	ശ്രീനീവാസ പുരം എൽ.പി.എ ഇടമനയ്ക്കൽ റോഡ്	ശ്രീനീവാസ പുരം എൽ.പി.എസ്	ഇടമനയ്ക്കൽ	Village road	0.720	3.000	3.000	0.000	0.720	0.000	0.000	0.000	0	0.000		0									

Supervisor's Signature

Local Body Name : Chemmaruthy Grama Panchayat

Form :

Sub Form :

Serial No	Book Page No	FormRefID	Road Name	Starting Point	Ending Point	Road Type (ODR/VR)	Road Description			Surface Type					Construction Year	Protection Wall Length	Drainage Channel Length	Cost of construction from 1995	Last Maintenance Details	Remarks	Ward No	Panchayat No	WaterShed ID	Aq.Date and Book Value	Addition Date And Cost	Deduction Date And Cost	Depreciation(%)
							Length (Km)	Width (M)	Carriage Way Width (m)	Cement Concrete	Tar	Metal	Gravel	Katcha Road													
1			2	3	4	5	6	7	8	9	10	11	12	13	14	15	16	17	18	19	20	21	22	23	24	25	26
0156		122510050000000156	എ.എം.എൽ.പി.എസ്.തേക്കഴിക്കോട് റോഡ്	എ.എം.എൽ.പി.എസ്	തേക്കഴിക്കോട്	Village road	0.450	3.000	3.000	0.000	0.450	0.000	0.000	0.000	0	0.000		0									
0157		122510050000000157	കണിയോകുന്ന് പട്ടാമ്പിള റോഡ്	കണിയോകുന്ന്	പട്ടാമ്പിള	Village road	0.350	3.000	3.000	0.000	0.350	0.000	0.000	0.000	0	0.000		0									
0158		122510050000000158	തീപ്പാച്ചി വി.ഇ.ഒ ഓഫീസ് റോഡ്	തീപ്പാച്ചി	വി.ഇ.ഒ ഓഫീസ്	Village road	0.500	3.000	3.000	0.000	0.500	0.000	0.000	0.000	0	0.000		0									

Supervisor's Signature

Local Body Name : Chemmaruthy Grama Panchayat

Form :

Sub Form :

Serial No	Book Page No	FormRefID	Road Name	Starting Point	Ending Point	Road Type (ODR/VR)	Road Description			Surface Type					Construction Year	Protection Wall Length	Drainage Channel Length	Cost of construction from 1995	Last Maintenance Details	Remarks	Ward No	Panchayat No	WaterShed ID	Ac.Date and Book Value	Addition Date And Cost	Deduction Date And Cost	Depreciation(%)
							Length (Km)	Width (M)	Carriage Way Width (m)	Cement Concrete	Tar	Metal	Gravel	Katcha Road													
1			2	3	4	5	6	7	8	9	10	11	12	13	14	15	16	17	18	19	20	21	22	23	24	25	26
0159		122510050000000159	മുത്താനമിൻ റോഡ്	മുത്താന		Village road	0.410	3.000	3.000	0.000	0.410	0.000	0.000	0.000	0	0.000		0									
0160		122510050000000160	തോക്കാട് തൈക്കാവ് ആലുമാട് റോഡ്	തോക്കാട്	തൈക്കാവ് ആലുമാട്	Village road	0.720	3.000	3.000	0.000	0.720	0.000	0.000	0.000	0	0.000		0									
0161		122510050000000161	വണ്ടിപ്പുര അംഗൻവാടി റോഡ്	വണ്ടിപ്പുര	അംഗൻവാടി	Village road	0.400	3.000	3.000	0.000	0.400	0.000	0.000	0.000	0	0.000		0									

Local Body Name : Chemmaruthy Grama Panchayat

Form :

Sub Form :

Serial No	Book Page No	FormRefID	Road Name	Starting Point	Ending Point	Road Type (ODR/VR)	Road Description			Surface Type					Construction Year	Protection Wall Length	Drainage Channel Length	Cost of construction from 1995	Last Maintenance Details	Remarks	Ward No	Panchayat No	WaterShed ID	Ac.Date and Book Value	Addition Date And Cost	Deduction Date And Cost	Depreciation(%)
							Length (Km)	Width (M)	Carriage Way Width (m)	Cement Concrete	Tar	Metal	Gravel	Katcha Road													
1			2	3	4	5	6	7	8	9	10	11	12	13	14	15	16	17	18	19	20	21	22	23	24	25	26
0162		122510050000000162	പനയറ മാർക്കറ്റ് റോഡ്	പനയറ മാർക്കറ്റ്		Village road	0.200	3.000	3.000	0.000	0.200	0.000	0.000	0.000	0	0.000		0									
0163		122510050000000163	ഭവാനി ജംഗ്ഷൻ കുന്നത്തമല റോഡ്	ഭവാനി ജംഗ്ഷൻ	കുന്നത്തമല	Village road	0.365	3.000	3.000	0.000	0.365	0.000	0.000	0.000	0	0.000		0									
0164		122510050000000164	എ.ആർ ഭരതൻ റോഡ്	എ.ആർ ഭരതൻ റോഡ്		Village road	0.100	3.000	3.000	0.000	0.100	0.000	0.000	0.000	0	0.000		0									

Local Body Name : Chemmaruthy Grama Panchayat

Form :

Sub Form :

Serial No	Book Page No	FormRefID	Road Name	Starting Point	Ending Point	Road Type (ODR/VR)	Road Description			Surface Type					Construction Year	Protection Wall Length	Drainage Channel Length	Cost of construction from 1995	Last Maintenance Details	Remarks	Ward No	Panchayat No	WaterShed ID	Ac.Date and Book Value	Addition Date And Cost	Deduction Date And Cost	Depreciation(%)
							Length (Km)	Width (M)	Carriage Way Width (m)	Cement Concrete	Tar	Metal	Gravel	Katcha Road													
1			2	3	4	5	6	7	8	9	10	11	12	13	14	15	16	17	18	19	20	21	22	23	24	25	26
0165		122510050000000165	ചെക്കാല ചരുവിള കോളനി റോഡ്	ചെക്കാല ചരുവിള കോളനി		Village road	0.200	3.000	3.000	0.000	0.000	0.000	0.200	0.000	0	0.000		0									
0166		122510050000000166	വലിയപൊയ്ക കുന്ദുവിള റോഡ്	വലിയപൊയ്ക കുന്ദുവിള	കുന്ദുവിള	Village road	0.285	4.000	4.000	0.000	0.000	0.000	0.000	0.285	0	0.000		0									
0167		122510050000000167	രാമചന്ദ്രവിലാസം റോഡ്	തച്ചോട് ചാവടിമുക്ക് റോഡ്	മുട്ടപ്പലം ഏല		0.800	6.000	3.000	0.000	0.500	0.000	0.000	0.300	0	0.000		0									

Local Body Name : Chemmaruthy Grama Panchayat

Form :

Sub Form :

Serial No	Book Page No	FormRefID	Road Name	Starting Point	Ending Point	Road Type (ODR/VR)	Road Description			Surface Type					Construction Year	Protection Wall Length	Drainage Channel Length	Cost of construction from 1995	Last Maintenance Details	Remarks	Ward No	Panchayat No	WaterShed ID	Ac.Date and Book Value	Addition Date And Cost	Deduction Date And Cost	Depreciation(%)
							Length (Km)	Width (M)	Carriage Way Width (m)	Cement Concrete	Tar	Metal	Gravel	Katcha Road													
1			2	3	4	5	6	7	8	9	10	11	12	13	14	15	16	17	18	19	20	21	22	23	24	25	26
0168		12251005000000168	പരതിവിളയുടെ റോഡ്	ചാവടിമുക്ക്	സുരിജയുടെ വീട്	Village road	0.250	3.000	3.000	0.000	0.000	0.000	0.000	0.250	0	0.000		0									
0169		12251005000000169	അമ്പിളിമുക്ക് ശ്രീകൃഷ്ണസ്വാമി ക്ഷേത്രം റോഡ്	അമ്പിളിമുക്ക്	ശ്രീകൃഷ്ണസ്വാമി ക്ഷേത്രം	Village road	0.150	3.000	3.000	0.000	0.000	0.000	0.000	0.150	0	0.000		0									
0170		12251005000000170	രാമചന്ദ്രവിലാസം കുറ്റൂർ കണ്യാശ്രമം റോഡ്	പട്ടുരുമുക്ക്	കണ്യാശ്രമം		0.350	3.000	3.000	0.000	0.000	0.000	0.000	0.350	0	0.000		0									

Local Body Name : Chemmaruthy Grama Panchayat

Form :

Sub Form :

Serial No	Book Page No	FormRefID	Road Name	Starting Point	Ending Point	Road Type (ODR/VR)	Road Description			Surface Type					Construction Year	Protection Wall Length	Drainage Channel Length	Cost of construction from 1995	Last Maintenance Details	Remarks	Ward No	Panchayat No	WaterShed ID	Ac.Date and Book Value	Addition Date And Cost	Deduction Date And Cost	Depreciation(%)
							Length (Km)	Width (M)	Carriage Way Width (m)	Cement Concrete	Tar	Metal	Gravel	Katcha Road													
1			2	3	4	5	6	7	8	9	10	11	12	13	14	15	16	17	18	19	20	21	22	23	24	25	26
0171		12251005000000171	കോവൂർ മാടൻവിള ചാരുംമുട റോഡ്	ചാരുംമുട	മാടൻവിള	Village road	0.325	3.500	4.000	0.000	0.000	0.000	0.325	0.000	0	0.000		0									
0172		12251005000000172	കോവൂർ കശുവണ്ടി ഫാക്ടറി പടിഞ്ഞാറ്റ ത് ഏലാ റോഡ്	കോവൂർ	പടിഞ്ഞാറ്റ ത് ഏലാ	Village road	0.400	6.000	6.000	0.000	0.000	0.000	0.400	0.000	0	0.000		0									
173	173	12251005000000173	മുളമുട്ടിൽ വാതുകൽ റോഡ്	കൊടുവേലിക്കാണം	മുളമുട്ടിൽ വാതുകൽ	Village road	0.165	4.000	4.000	0.000	0.000	0.000	0.000	0.165	0	0.000		0									

Local Body Name : Chemmaruthy Grama Panchayat

Form :

Sub Form :

Serial No	Book Page No	FormRefID	Road Name	Starting Point	Ending Point	Road Type (ODR/VR)	Road Description			Surface Type					Construction Year	Protection Wall Length	Drainage Channel Length	Cost of construction from 1995	Last Maintenance Details	Remarks	Ward No	Panchayat No	WaterShed ID	Ac.Date and Book Value	Addition Date And Cost	Deduction Date And Cost	Depreciation(%)
							Length (Km)	Width (M)	Carriage Way Width (m)	Cement Concrete	Tar	Metal	Gravel	Katcha Road													
1			2	3	4	5	6	7	8	9	10	11	12	13	14	15	16	17	18	19	20	21	22	23	24	25	26
0174		12251005000000174	അക്കരമംഗലം മാച്ചാരിവിളാകം ക്ഷേത്രം റോഡ്	അക്കര മംഗലം	മാച്ചാരി വിളാകം	Village road	0.178	3.000	3.000	0.000	0.000	0.000	0.000	0.178	0	0.000		0									
0175		12251005000000175	മാവേലി റോഡ്	പനയറ	മാവേലി റോഡ്	Village road	0.150	2.600	2.600	0.000	0.000	0.000	0.000	0.150	0	0.000		0									
0176		12251005000000176	ഇ.കെ.നയനാർ റോഡ്	പനയറ	ഇ.കെ. നയനാർ റോഡ്	Village road	0.081	3.000	3.000	0.000	0.000	0.000	0.000	0.081	0	0.000		0									

Local Body Name : Chemmaruthy Grama Panchayat

Form :

Sub Form :

Serial No	Book Page No	FormRefID	Road Name	Starting Point	Ending Point	Road Type (ODR/VR)	Road Description			Surface Type					Construction Year	Protection Wall Length	Drainage Channel Length	Cost of construction from 1995	Last Maintenance Details	Remarks	Ward No	Panchayat No	WaterShed ID	Ac.Date and Book Value	Addition Date And Cost	Deduction Date And Cost	Depreciation(%)
							Length (Km)	Width (M)	Carriage Way Width (m)	Cement Concrete	Tar	Metal	Gravel	Katcha Road													
1			2	3	4	5	6	7	8	9	10	11	12	13	14	15	16	17	18	19	20	21	22	23	24	25	26
0177		122510050000000177	മഹാത്മാഗാന്ധി റോഡ്	നാലുമുക്ക്	മഹാത്മാഗാന്ധി റോഡ്	Village road	0.150	3.000	3.000	0.000	0.000	0.000	0.000	0.150	0	0.000		0									
0178		122510050000000178	കാവുവീള നടപ്പാത	കാവുവീള റോഡ്	കോളന 1 റോഡ്	Village road	0.183	1.000	1.000	0.000	0.000	0.000	0.000	0.183	0	0.000		0									
0179		122510050000000179	ആശാരിമുക്ക് പടിഞ്ഞാറ്റി ല് റോഡ്	ചാവർകോട്	ആശാരി മുക്ക്	Village road	0.178	3.000	3.000	0.000	0.000	0.000	0.000	0.178	0	0.000		0									

Local Body Name : Chemmaruthy Grama Panchayat

Form :

Sub Form :

Serial No	Book Page No	FormRefID	Road Name	Starting Point	Ending Point	Road Type (ODR/VR)	Road Description			Surface Type					Construction Year	Protection Wall Length	Drainage Channel Length	Cost of construction from 1995	Last Maintenance Details	Remarks	Ward No	Panchayat No	WaterShed ID	Ac.Date and Book Value	Addition Date And Cost	Deduction Date And Cost	Depreciation(%)
							Length (Km)	Width (M)	Carriage Way Width (m)	Cement Concrete	Tar	Metal	Gravel	Katcha Road													
1			2	3	4	5	6	7	8	9	10	11	12	13	14	15	16	17	18	19	20	21	22	23	24	25	26
0180		12251005000000180	കമുകിൻകോട് പോങ്ങി കോളനി റോഡ്	കമുകിൻകോട്	പോങ്ങി കോളനി റോഡ്	Village road	0.210	3.000	3.000	0.000	0.000	0.000	0.000	0.210	0	0.000		0									
0181		12251005000000181	അംഗൻ വാടി പൊയ്കവിലൂ റോഡ് കോളനി റോഡ്	അംഗൻ വാടി	പൊയ്കവിലൂ റോഡ്	Village road	0.237	4.000	4.000	0.000	0.000	0.000	0.000	0.237	0	0.000		0									
0182		12251005000000182	പട്ടിയാരത്തു റോഡ്	പട്ടിയാരത്തു റോഡ്	ഉദയഗിരി റോഡ്	Village road	0.200	3.000	3.000	0.000	0.000	0.000	0.000	0.200	0	0.000		0									

Local Body Name : Chemmaruthy Grama Panchayat

Form :

Sub Form :

Serial No	Book Page No	FormRefID	Road Name	Starting Point	Ending Point	Road Type (ODR/VR)	Road Description			Surface Type					Construction Year	Protection Wall Length	Drainage Channel Length	Cost of construction from 1995	Last Maintenance Details	Remarks	Ward No	Panchayat No	WaterShed ID	Ac.Date and Book Value	Addition Date And Cost	Deduction Date And Cost	Depreciation(%)
							Length (Km)	Width (M)	Carriage Way Width (m)	Cement Concrete	Tar	Metal	Gravel	Katcha Road													
1			2	3	4	5	6	7	8	9	10	11	12	13	14	15	16	17	18	19	20	21	22	23	24	25	26
0183		12251005000000183	കുറ്റിവെട്ടി റോഡ്	ബാഗ്ളാവിൽ കുത്തിൽ	കുറ്റിവെട്ടി	Village road	0.820	2.500	2.500	0.000	0.000	0.000	0.000	0.820	0	0.000		0									
0184		12251005000000184	കല്ലിടാത്തി റോഡ് വാർഡ് 10	പനയാ	കല്ലിടാത്തി	Village road	0.065	3.500	3.500	0.000	0.000	0.000	0.000	0.065	0	0.000		0									
0185		12251005000000185	പാണത്തറ റോഡ് വാർഡ് 6	ചിറപ്പാട	പാണത്തറ	Village road	0.102	2.500	2.500	0.102	0.000	0.000	0.000	0.000	0	0.000		0									

Local Body Name : Chemmaruthy Grama Panchayat

Form :

Sub Form :

Serial No	Book Page No	FormRefID	Road Name	Starting Point	Ending Point	Road Type (ODR/VR)	Road Description			Surface Type					Construction Year	Protection Wall Length	Drainage Channel Length	Cost of construction from 1995	Last Maintenance Details	Remarks	Ward No	Panchayat No	WaterShed ID	Ac.Date and Book Value	Addition Date And Cost	Deduction Date And Cost	Depreciation(%)
							Length (Km)	Width (M)	Carriage Way Width (m)	Cement Concrete	Tar	Metal	Gravel	Katcha Road													
1			2	3	4	5	6	7	8	9	10	11	12	13	14	15	16	17	18	19	20	21	22	23	24	25	26
0186		12251005000000186	കുളുണി പൊയ്ക അക്കരവിള റോഡ് വാർഡ് 8	കുളുണി പൊയ്ക	അക്കര വിള റോഡ്	Village road	0.097	3.000	3.000	0.000	0.000	0.000	0.000	0.097	0	0.000		0									
0187		12251005000000187	പോയ്ക വിള ഭൂതത്താൻ കോണം അംഗനവാടി റോഡ് വാർഡ് 8	പോയ്ക വിള	ഭൂതത്താൻ കോണം	Village road	0.107	2.500	2.500	0.000	0.000	0.000	0.000	0.107	0	0.000		0									
0189		12251005000000189	ഏറ്റത്തു കാവ് കുന്ദുവിള റോഡ്	ഏറ്റത്തു കാവ്	കുന്ദുവിള		0.115	3.000	3.000	0.000	0.000	0.000	0.000	0.115	0	0.000		0									

Local Body Name : Chemmaruthy Grama Panchayat

Form :

Sub Form :

Serial No	Book Page No	FormRefID	Road Name	Starting Point	Ending Point	Road Type (ODR/VR)	Road Description			Surface Type					Construction Year	Protection Wall Length	Drainage Channel Length	Cost of construction from 1995	Last Maintenance Details	Remarks	Ward No	Panchayat No	WaterShed ID	Ac.Date and Book Value	Addition Date And Cost	Deduction Date And Cost	Depreciation(%)
							Length (Km)	Width (M)	Carriage Way Width (m)	Cement Concrete	Tar	Metal	Gravel	Katcha Road													
							6	7	8	9	10	11	12	13													
0190		122510050000000190	ചിറപ്പാട് ഭണ്ഡാരത്ത് നാഗരുകാവ് റോഡ്	ചിറപ്പാട്	ഭണ്ഡാരത്ത് നാഗരുകാവ്	Village road	0.202	5.500	5.500	0.000	0.000	0.000	0.000	0.202	2020	0.000		0									
0191		122510050000000191	വാളാൻജി വിള അക്കര വിള റോഡ് വാർഡ് 18	വാളാൻജി വിള	അക്കര വിള	Village road	0.059	3.000	3.000	0.000	0.000	0.000	0.000	0.059	2020	0.000	0kilometre	0									
0192		122510050000000192	വൻജിമുക്ക് വിളയിലേ റോഡ് വാർഡ് 18	വൻജിമുക്ക്	വിളയിലേ	Village road	0.230	3.500	3.000	0.000	0.000	0.000	0.000	0.230	2020	0.000		0									

Local Body Name : Chemmaruthy Grama Panchayat

Form :

Sub Form :

Serial No	Book Page No	FormRefID	Road Name	Starting Point	Ending Point	Road Type (ODR/VR)	Road Description			Surface Type					Construction Year	Protection Wall Length	Drainage Channel Length	Cost of construction from 1995	Last Maintenance Details	Remarks	Ward No	Panchayat No	WaterShed ID	Aq.Date and Book Value	Addition Date And Cost	Deduction Date And Cost	Depreciation(%)
							Length (Km)	Width (M)	Carriage Way Width (m)	Cement Concrete	Tar	Metal	Gravel	Katcha Road													
1			2	3	4	5	6	7	8	9	10	11	12	13	14	15	16	17	18	19	20	21	22	23	24	25	26
0193		122510050000000193	വന്ജിമൂക്ക് കോട്ടറോഡ് വാർഡ് 18	വന്ജിമൂക്ക്	കോട്ടറ		0.134	3.000	3.000	0.000	0.000	0.000	0.000	0.134	2020	0.000	0										
0194		122510050000000194	കുഴിയൻ വിളാകം അംഗനാടി റോഡ്	കുഴിയൻ വിളാകം	അംഗനാടി		0.087	3.000	3.000	0.000	0.000	0.000	0.000	0.087	2020	0.000	0										
0195		122510050000000195	പുളിക്കൽ കൃഷ്ണൻ നായർ മെമ്മോറിയൽ	പുളിക്കൽ	കൃഷ്ണൻ നായർ റോഡ്	Village road	0.217	3.000	3.000	0.000	0.000	0.000	0.000	0.217	2020	0.000	0										

Local Body Name : Chemmaruthy Grama Panchayat

Form :

Sub Form :

Serial No	Book Page No	FormRefID	Road Name	Starting Point	Ending Point	Road Type (ODR/VR)	Road Description			Surface Type					Construction Year	Protection Wall Length	Drainage Channel Length	Cost of construction from 1995	Last Maintenance Details	Remarks	Ward No	Panchayat No	WaterShed ID	Ac.Date and Book Value	Addition Date And Cost	Deduction Date And Cost	Depreciation(%)
							Length (Km)	Width (M)	Carriage Way Width (m)	Cement Concrete	Tar	Metal	Gravel	Katcha Road													
1			2	3	4	5	6	7	8	9	10	11	12	13	14	15	16	17	18	19	20	21	22	23	24	25	26
0196		12251005000000196	വിളയിൽ വാറുവിള റോഡ്	വിളയിൽ	വാറുവിള	Village road	0.232	3.000	3.000	0.000	0.000	0.000	0.000	0.232	0	0.000		0									
0197		12251005000000197	ശ്രീകൃഷ്ണ സാമി ക്ഷേത്രം പയറുവിള റോഡ്	ശ്രീകൃഷ്ണ സാമി ക്ഷേത്രം	പയറുവിള	Village road	0.200	3.000	3.000	0.000	0.000	0.000	0.000	0.200	0	0.000		0									
0198		12251005000000198	വടക്കുംകര റോഡ്	ആട്ടറ വാതുക്കൽ	വടക്കുംകര	Village road	0.162	3.000	3.000	0.000	0.000	0.000	0.000	0.162	0	0.000		0									

Asset Register Report -Form3-Extract of Digital Register

Local Body Name : Madavoor Grama Panchayat

Form :														Sub Form :														
Serial No	Book No	Page No	Form RefID	Road Name	Starting Point	Ending Point	Road Type (ODR/VR)	Road Description			Surface Type					Construction Year	Protection Wall Length	Drainage Channel Length	Cost of construction from 1995	Last Maintenance Details	Remarks	Ward No	Panchayat No	WaterShed ID	Aq.Date and Book Value	Addition Date And Cnst	Deduction Date And Cnst	Depreciation(%)
								Length (Km)	Width (M)	Carriage Way Width (m)	Cement Concrete	Tar	Metal	Gravel	Katcha Road													
1			2	3	4	5	6	7	8	9	10	11	12	13	14	15	16	17	18	19	20	21	22	23	24	25	26	
01			123510050000000001	പാലാഴി വിളയ്ക്കാട് ഏല റോഡ്	പാലാഴി	വിളയ്ക്കാട് ഏല	Village road	0.280	3.200	3.000	0.050	0.000	0.230	0.000	0.000	2010	0.000		295000									
02			123510050000000002	സീമ നമ്പൂരം-പുല്ലാന്നിയോട്-കൊച്ചാലൂരൂപ്പ് റോഡ്	സീമ നമ്പൂരം	പുല്ലാന്നിയോട്	Village road	0.155	3.000	3.000	0.000	0.155	0.000	0.000	0.000	112	0.000		135000			7						

Supervisor's Signature

Local Body Name : Madavoor Grama Panchayat

Form :														Sub Form :													
Serial No	Book Page No	Form Ref ID	Road Name	Starting Point	Ending Point	Road Type (ODR/VR)	Road Description			Surface Type					Construction Year	Protection Wall Length	Drainage Channel Length	Cost of construction from 1995	Last Maintenance Details	Remarks	Ward No	Panchayat No	WaterShed ID	Ac.Date and Book Value	Addition Date And Cnst	Deduction Date And Cnst	Depreciation(%)
							Length (Km)	Width (M)	Carriage Way Width (m)	Cement Concrete	Tar	Metal	Gravel	Katcha Road													
1	2	3	4	5	6	7	8	9	10	11	12	13	14	15	16	17	18	19	20	21	22	23	24	25	26		
03		123510050000000003	വാവച്ചേരി-ചാങ്ങയിൽക്കോണം			Village road	0.630	3.000	3.000	0.000	0.630	0.000	0.000	0.000	0	0.000		293300									
04		123510050000000004	പുലിയൂർക്കോണം എസ്.വി.യു.പി.എസ് റോഡ്	പുലിയൂർക്കോണം എസ്.വി.യു.പി.എസ് റോഡ്	എസ്.വി.യു.പി.എസ്		0.250	3.000	3.000	0.025	0.000	0.000	0.000	0.225	111	0.000		50000									
05		123510050000000005	പുലിയൂർക്കോണം ഇലവൂണുന്ന് റോഡ്	പുലിയൂർക്കോണം ഇലവൂണുന്ന് റോഡ്	പുലിയൂർക്കോണം		0.050	3.000	3.000	0.050	0.000	0.000	0.000	0.000	111	0.147		120000									

Local Body Name : Madavoor Grama Panchayat

Form :														Sub Form :													
Serial No	Book Page No	Form RefID	Road Name	Starting Point	Ending Point	Road Type (ODR/VR)	Road Description			Surface Type					Construction Year	Protection Wall Length	Drainage Channel Length	Cost of construction from 1995	Last Maintenance Details	Remarks	Ward No	Panchayat No	WaterShed ID	Aq.Date and Book Value	Addition Date And C.nst	Deduction Date And C.nst	Depreciation(%)
							Length (Km)	Width (M)	Carriage Way Width (m)	Cement Concrete	Tar	Metal	Gravel	Katcha Road													
1			2	3	4	5	6	7	8	9	10	11	12	13	14	15	16	17	18	19	20	21	22	23	24	25	26
06		123510050000000006	കല്ലുവീള തേക്കിൻമുട് കുന്നത്തുകോണം റോഡ്	കല്ലുവീള	തേക്കിൻമുട്		0.643	3.000	3.000	0.068	0.575	0.000	0.000	0.000	111	0.000		145000									
07		123510050000000007	ചാലാങ്കോണം മടവൂർ ക്ഷേത്രം റോഡ്	ചാലാങ്കോണം	ചാലാങ്കോണം		0.196	3.000	3.000	0.000	0.196	0.000	0.000	0.000	111	0.000		148000			14						
08		123510050000000008	മടവൂർ ഗവ. എൽ.പി.എസ്, തൈക്കേവീള റോഡ്	മടവൂർ ഗവ. എൽ.പി.എസ്,	തൈക്കേവീള റോഡ്		0.045	3.000	3.000	0.045	0.000	0.000	0.000	0.000	0	0.000		100000			12						

Local Body Name : Madavoor Grama Panchayat

Form :														Sub Form :													
Serial No	Book Page No	Form RefID	Road Name	Starting Point	Ending Point	Road Type (ODR/VR)	Road Description			Surface Type					Construction Year	Protection Wall Length	Drainage Channel Length	Cost of construction from 1995	Last Maintenance Details	Remarks	Ward No	Panchayat No	WaterShed ID	Aq.Date and Book Value	Addition Date And Cnst	Deduction Date And Cnst	Depreciation(%)
							Length (Km)	Width (M)	Carriage Way Width (m)	Cement Concrete	Tar	Metal	Gravel	Katcha Road													
1		2	3	4	5	6	7	8	9	10	11	12	13	14	15	16	17	18	19	20	21	22	23	24	25	26	
09		123510050000000009	വിളയ്ക്കാട് കോളനി മുഴിയിൽ കൊല്ലായിൽ റോഡ്	വിളയ്ക്കാട് കോളനി	മുഴിയിൽ കൊല്ലായിൽ റോഡ്		0.600	3.000	3.000	0.000	0.600	0.000	0.000	0.000	0.000	111	0.000		213181								
010		123510050000000010	ചാലാംകോണം മുടിയൂർക്കോണം	ചാലാംകോണം	മുടിയൂർക്കോണം		0.191	3.000	3.000	0.000	0.191	0.000	0.000	0.000	0.000	111	0.000		152374								
011		123510050000000011	പനപ്പാകുന്ന് ചാങ്ങയിൽക്കോണം	പനപ്പാകുന്ന്	ചാങ്ങയിൽക്കോണം		2.000	3.000	3.000	0.000	2.000	0.000	0.000	0.000	0.000	0	0.000		299700								

Local Body Name : Madavoor Grama Panchayat

Form :														Sub Form :														
Serial No	Book No	Page No	Form RefID	Road Name	Starting Point	Ending Point	Road Type (ODR/VR)	Road Description			Surface Type					Construction Year	Protection Wall Length	Drainage Channel Length	Cost of construction from 1995	Last Maintenance Details	Remarks	Ward No	Panchayat No	WaterShed ID	Aq.Date and Book Value	Addition Date And C.nst	Deduction Date And C.nst	Depreciation(%)
								Length (Km)	Width (M)	Carriage Way Width (m)	Cement Concrete	Tar	Metal	Gravel	Katcha Road													
1			2	3	4	5	6	7	8	9	10	11	12	13	14	15	16	17	18	19	20	21	22	23	24	25	26	
0	12		123510050000000012	ലാവേറ്റിപ്പൊയ്ക പമ്പ് ഹൗസ് റോഡ്	ലാവേറ്റിപ്പൊയ്ക	പമ്പ് ഹൗസ് റോഡ്	0.056	3.000	3.000	0.000	0.056	0.000	0.000	0.000	111	0.000		73500			11							
0	13		123510050000000013	കല്ലുവിള തേക്കിൻമുട് കുനത്തുകോണം റോഡ്	കല്ലുവിള	തേക്കിൻമുട്	0.853	3.000	3.000	0.000	0.853	0.000	0.000	0.000	0	0.000		137283										
0	14		123510050000000014	കാരോട്ടുകോണം മണ്ണടിക്കോണം റോഡ്	കാരോട്ടുകോണം	മണ്ണടിക്കോണം റോഡ്	0.280	3.000	3.000	0.000	0.280	0.000	0.000	0.000	111	0.000		300000			6							

Local Body Name : Madavoor Grama Panchayat

Form :															Sub Form :												
Serial No	Book Page No	Form RefID	Road Name	Starting Point	Ending Point	Road Type (ODR/VR)	Road Description			Surface Type					Construction Year	Protection Wall Length	Drainage Channel Length	Cost of construction from 1995	Last Maintenance Details	Remarks	Ward No	Panchayat No	WaterShed ID	Aq.Date and Book Value	Addition Date And Cnst	Deduction Date And Cnst	Depreciation(%)
							Length (Km)	Width (M)	Carriage Way Width (m)	Cement Concrete	Tar	Metal	Gravel	Katcha Road													
1	2	3	4	5	6	7	8	9	10	11	12	13	14	15	16	17	18	19	20	21	22	23	24	25	26		
015		123510050000000015	വായനശാല വയക്കൽ റോഡ്	വായനശാല	വയക്കൽ റോഡ്		0.125	2.900	2.900	0.125	0.000	0.000	0.000	0.000			299700			7							
016		123510050000000016	പുല്ലാനിക്കോണം റോഡ്	പുല്ലാനിക്കോണം	പുല്ലാനിക്കോണം		0.333	3.000	3.000	0.000	0.333	0.000	0.000	0.000			318479			7							
017		123510050000000017	വേട്ടക്കാട്ടുകോണം അറുകാഞ്ഞിരം റോഡ്	വേട്ടക്കാട്ടുകോണം	അറുകാഞ്ഞിരം		0.240	3.000	3.000	0.000	0.240	0.000	0.000	0.000		0.032		261769									

Local Body Name : Madavoor Grama Panchayat

Form :														Sub Form :														
Serial No	Book No	Page No	Form RefID	Road Name	Starting Point	Ending Point	Road Type (ODR/VR)	Road Description			Surface Type					Construction Year	Protection Wall Length	Drainage Channel Length	Cost of construction from 1995	Last Maintenance Details	Remarks	Ward No	Panchayat No	WaterShed ID	Aq.Date and Book Value	Addition Date And Cnst	Deduction Date And Cnst	Depreciation(%)
								Length (Km)	Width (M)	Carriage Way Width (m)	Cement Concrete	Tar	Metal	Gravel	Katcha Road													
1	2	3	4	5	6	7	8	9	10	11	12	13	14	15	16	17	18	19	20	21	22	23	24	25	26			
018			123510050000000018	എലിക്കുന്നാമുകൾ തുട്ടിമുട് റോഡ്	എലിക്കുന്നാമുകൾ	എലിക്കുന്നാമുകൾ		0.497	3.000	3.000	0.000	0.362	0.135	0.000	0.000	0.000	0	0.000										
019			123510050000000019	മടവൂർ ഫാക്ടറി ആനകുന്നം റോഡ്	മടവൂർ ഫാക്ടറി	മടവൂർ ഫാക്ടറി		0.635	3.000	3.000	0.000	0.635	0.000	0.000	0.000	111	0.000											
020			123510050000000020	മടവൂർ ക്ഷേത്രം ചാലാങ്കോണം റോഡ്	മടവൂർ ക്ഷേത്രം	ചാലാങ്കോണം		0.150	3.000	3.000	0.000	0.150	0.000	0.000	0.000	111	0.000				14							

Local Body Name : Madavoor Grama Panchayat

Form :														Sub Form :														
Serial No	Book No	Page No	Form RefID	Road Name	Starting Point	Ending Point	Road Type (ODR/VR)	Road Description			Surface Type					Construction Year	Protection Wall Length	Drainage Channel Length	Cost of construction from 1995	Last Maintenance Details	Remarks	Ward No	Panchayat No	WaterShed ID	Aq.Date and Book Value	Addition Date And Cnst	Deduction Date And Cnst	Depreciation(%)
								Length (Km)	Width (M)	Carriage Way Width (m)	Cement Concrete	Tar	Metal	Gravel	Katcha Road													
1	2	3	4	5	6	7	8	9	10	11	12	13	14	15	16	17	18	19	20	21	22	23	24	25	26			
1	21		123510050000000021	അയണിക്കാട്ടുകോണം ജംഗ്ഷൻ വിളയ്ക്കാട് കോളനി ഏലാ റോഡ്	അയണിക്കാട്ടുകോണം ജംഗ്ഷൻ	വിളയ്ക്കാട് കോളനി	Village road	0.180	3.000	3.000	0.000	0.000	0.000	0.000	0.180	2002	0.000		0									
2	22		123510050000000022	വലിയവിള ജംഗ്ഷൻ അയണിക്കാട്ടുകോണം ഏലാ റോഡ്	വലിയവിള ജംഗ്ഷൻ	അയണിക്കാട്ടുകോണം ഏലാ	Village road	1.640	3.000	3.000	0.000	1.520	0.000	0.000	0.120	2006	0.000		0									
3	23		123510050000000023	അയണിക്കാട്ടുകോണം ഐസ് ഫാക്ടറി അയണിക്കാട്ടുകോണം ഏലാ റോഡ്	അയണിക്കാട്ടുകോണം ഐസ് ഫാക്ടറി	അയണിക്കാട്ടുകോണം ഏലാ	Village road	0.250	4.000	3.000	0.000	0.000	0.000	0.000	0.250	2006	0.000		0									

Supervisor's Signature

Local Body Name : Madavoor Grama Panchayat

Form :														Sub Form :													
Serial No	Book Page No	Form RefID	Road Name	Starting Point	Ending Point	Road Type (ODR/VR)	Road Description			Surface Type					Construction Year	Protection Wall Length	Drainage Channel Length	Cost of construction from 1995	Last Maintenance Details	Remarks	Ward No	Panchayat No	WaterShed ID	Ac.Date and Book Value	Addition Date And Cnst	Deduction Date And Cnst	Depreciation(%)
							Length (Km)	Width (M)	Carriage Way Width (m)	Cement Concrete	Tar	Metal	Gravel	Katcha Road													
1	2	3	4	5	6	7	8	9	10	11	12	13	14	15	16	17	18	19	20	21	22	23	24	25	26		
4	24	123510050000000024	അയണിക്കാട്ടുകോണം പ്ലാവിള ജംഗ്ഷൻ അയണിക്കാട്ടുകോണം ഏലാ റോഡ്	അയണിക്കാട്ടുകോണം പ്ലാവിള ജംഗ്ഷൻ	അയണിക്കാട്ടുകോണം ഏലാ	Village road	0.150	3.000	3.000	0.000	0.000	0.000	0.000	0.150	2004	0.000		0									
0	25	123510050000000025	പൊയ്കയിൽ വാതുക്കൽ ചേന്നൻകോട് വാതുക്കൽ റോഡ്	പൊയ്കയിൽ വാതുക്കൽ	ചേന്നൻകോട് വാതുക്കൽ	Village road	0.250	4.500	4.500	0.000	0.000	0.000	0.000	0.250	2004	0.000		0									
0	26	123510050000000026	വേട്ടക്കാട്ടുകോണം മുട്ടുകോണം കോളനി റോഡ്	വേട്ടക്കാട്ടുകോണം	മുട്ടുകോണം കോളനി	Village road	0.531	3.400	3.000	0.099	0.000	0.000	0.000	0.432	2012	0.000		0									

Local Body Name : Madavoor Grama Panchayat

Form :														Sub Form :													
Serial No	Book Page No	Form RefID	Road Name	Starting Point	Ending Point	Road Type (ODR/VR)	Road Description			Surface Type					Construction Year	Protection Wall Length	Drainage Channel Length	Cost of construction from 1995	Last Maintenance Details	Remarks	Ward No	Panchayat No	WaterShed ID	Aq.Date and Book Value	Addition Date And Cnst	Deduction Date And Cnst	Depreciation(%)
							Length (Km)	Width (M)	Carriage Way Width (m)	Cement Concrete	Tar	Metal	Gravel	Katcha Road													
1	2	3	4	5	6	7	8	9	10	11	12	13	14	15	16	17	18	19	20	21	22	23	24	25	26		
027		123510050000000027	ആലുകുഴി പാറയിൽ വാതുക്കൽ പള്ളിമുക്ക് റോഡ്	ആലുകുഴി	പള്ളിമുക്ക്	Village road	0.430	4.000	4.000	0.000	0.000	0.000	0.000	0.430	2017	0.000		0									
028		123510050000000028	അറുകാഞ്ഞിരം പാലാരിക്കോണം റോഡ്	അറുകാഞ്ഞിരം	പാലാരിക്കോണം	Village road	0.800	3.500	3.500	0.000	0.000	0.000	0.000	0.800	0	0.000		0									
029		123510050000000029	കുറിച്യ പൊയ്കയിൽ എറ്റിൻകടവ് നടവഴി	കുറിച്യ	പൊയ്കയിൽ	Village road	0.200	2.500	2.500	0.000	0.000	0.000	0.000	0.200	0	0.000		0									

Local Body Name : Madavoor Grama Panchayat

Form :														Sub Form :														
Serial No	Book No	Page No	Form RefID	Road Name	Starting Point	Ending Point	Road Type (ODR/VR)	Road Description			Surface Type					Construction Year	Protection Wall Length	Drainage Channel Length	Cost of construction from 1995	Last Maintenance Details	Remarks	Ward No	Panchayat No	WaterShed ID	Aq.Date and Book Value	Addition Date And Cnst	Deduction Date And Cnst	Depreciation(%)
								Length (Km)	Width (M)	Carriage Way Width (m)	Cement Concrete	Tar	Metal	Gravel	Katcha Road													
1	2	3	4	5	6	7	8	9	10	11	12	13	14	15	16	17	18	19	20	21	22	23	24	25	26			
030			123510050000000030	കൊച്ചുകുരിച്ചി തോട്ടക്കര നടവഴി	കൊച്ചുകുരിച്ചി	തോട്ടക്കര	Village road	0.100	2.500	2.500	0.000	0.000	0.000	0.000	0.100	0	0.000		0									
031			123510050000000031	ലക്ഷംവീട് കോളനി പുത്തൻവിള നടവഴി	ലക്ഷംവീട് കോളനി	പുത്തൻവിള	Village road	0.100	2.000	2.000	0.000	0.000	0.000	0.000	0.100	0	0.000		0									
032			123510050000000032	പാലോട് തറട്ടയിൽ റോഡ്	പാലോട്	തറട്ടയിൽ	Village road	0.200	4.000	4.000	0.000	0.000	0.000	0.000	0.200	0	0.000		0									

Local Body Name : Madavoor Grama Panchayat

Form :														Sub Form :														
Serial No	Book No	Page No	Form RefID	Road Name	Starting Point	Ending Point	Road Type (ODR/VR)	Road Description			Surface Type					Construction Year	Protection Wall Length	Drainage Channel Length	Cost of construction from 1995	Last Maintenance Details	Remarks	Ward No	Panchayat No	WaterShed ID	Aq.Date and Book Value	Addition Date And C.nst	Deduction Date And C.nst	Depreciation(%)
								Length (Km)	Width (M)	Carriage Way Width (m)	Cement Concrete	Tar	Metal	Gravel	Katcha Road													
1	2	3	4	5	6	7	8	9	10	11	12	13	14	15	16	17	18	19	20	21	22	23	24	25	26			
033			123510050000000033	അടുകോട്ടുകോണം കുടിവെള്ള പദ്ധതി ഏലാനടവഴി റോഡ്	അടുകോട്ടുകോണം	അടുകോട്ടുകോണം ഏലാ	Village road	0.200	1.000	1.000	0.000	0.000	0.000	0.000	0.200	0	0.000		0									
034			123510050000000034	ക്ലാവറകുന്ന് പമ്പ് ഹൗസ് ഏലാരോഡ്	ക്ലാവറകുന്ന്	ക്ലാവറകുന്ന് ഏലാ		0.200	3.000	3.000	0.000	0.000	0.000	0.000	0.200	0	0.000		0									
035			123510050000000035	അടുകോട്ടുകോണം ഏലാ റോഡ്	അടുകോട്ടുകോണം	അടുകോട്ടുകോണം ഏലാ	Village road	0.200	3.500	2.500	0.000	0.145	0.000	0.000	0.055	0	0.000		0									

Local Body Name : Madavoor Grama Panchayat

Form :															Sub Form :													
Serial No	Book No	Page No	Form RefID	Road Name	Starting Point	Ending Point	Road Type (ODR/VR)	Road Description			Surface Type					Construction Year	Protection Wall Length	Drainage Channel Length	Cost of construction from 1995	Last Maintenance Details	Remarks	Ward No	Panchayat No	WaterShed ID	Ac.Date and Book Value	Addition Date And Cnst	Deduction Date And Cnst	Depreciation(%)
								Length (Km)	Width (M)	Carriage Way Width (m)	Cement Concrete	Tar	Metal	Gravel	Katcha Road													
1	2	3	4	5	6	7	8	9	10	11	12	13	14	15	16	17	18	19	20	21	22	23	24	25	26			
036			123510050000000036	ചാങ്ങയിൽ കോണുപഞ്ചായത്ത് കിണർ പാണോലിവാതുക്കൽ നടവഴി	ചാങ്ങയിൽ കോണുപഞ്ചായത്ത് കിണർ	പാണോലിവാതുക്കൽ	Village road	0.500	2.500	2.500	0.000	0.000	0.000	0.000	0.500	0	0.000		0									
037			123510050000000037	നെടുപുഴ വടക്കുംകര വാതുക്കൽ നടവഴി	നെടുപുഴ	വടക്കുംകര വാതുക്കൽ	Village road	0.400	2.000	2.000	0.000	0.000	0.000	0.000	0.400	0	0.000		0									
038			123510050000000038	നെടുപുഴ അടുക്കോട്ടു കോണുറോഡ്	നെടുപുഴ	അടുക്കോട്ടു കോണു	Village road	0.700	5.000	5.000	0.000	0.300	0.000	0.000	0.400	0	0.000		0									

Local Body Name : Madavoor Grama Panchayat

Form :														Sub Form :													
Serial No	Book Page No	Form Ref ID	Road Name	Starting Point	Ending Point	Road Type (ODR/VR)	Road Description			Surface Type					Construction Year	Protection Wall Length	Drainage Channel Length	Cost of construction from 1995	Last Maintenance Details	Remarks	Ward No	Panchayat No	WaterShed ID	Ac.Date and Book Value	Addition Date And Cnst	Deduction Date And Cnst	Depreciation(%)
							Length (Km)	Width (M)	Carriage Way Width (m)	Cement Concrete	Tar	Metal	Gravel	Katcha Road													
1																											
039		123510050000000039	പാലച്ചൽ കുറുംകുളത്തുകോണം റോഡ്	പാലച്ചൽ	കുറുംകുളത്തുകോണം	Village road	0.200	5.000	5.000	0.150	0.000	0.000	0.000	0.050	0	0.000		0									
040		123510050000000040	പാലച്ചൽ അടുകോട്ട്കോണം റോഡ്	പാലച്ചൽ	അടുകോട്ട്കോണം	Village road	0.700	5.000	5.000	0.400	0.000	0.000	0.000	0.300	0	0.000		0									
041		123510050000000041	പന്തളത്തുവാതുക്കൽ വേമുട് തോട്ടു പുറംപോക്ക് റോഡ്	പന്തളത്തുവാതുക്കൽ	വേമുട്	Village road	1.300	3.500	3.500	0.000	0.000	0.000	0.000	1.300	0	0.000		0									

Supervisor's Signature

Local Body Name : Madavoor Grama Panchayat

		Form :													Sub Form :												
Serial No	Book Page No	Form RefID	Road Name	Starting Point	Ending Point	Road Type (ODR/VR)	Road Description			Surface Type					Construction Year	Protection Wall Length	Drainage Channel Length	Cost of construction from 1995	Last Maintenance Details	Remarks	Ward No	Panchayat No	WaterShed ID	Aq.Date and Book Value	Addition Date And Cnst	Deduction Date And Cnst	Depreciation(%)
							Length (Km)	Width (M)	Carriage Way Width (m)	Cement Concrete	Tar	Metal	Gravel	Katcha Road													
1	2	3	4	5	6	7	8	9	10	11	12	13	14	15	16	17	18	19	20	21	22	23	24	25	26		
042		123510050000000042	മണലുവട്ടം കോളനി റോഡ്	മണലുവട്ടം കോളനി	മണലുവട്ടം കോളനി	Village road	0.350	2.000	2.000	0.000	0.000	0.000	0.000	0.350	0	0.000		0									
043		123510050000000043	നെടുമ്പച്ച അടുക്കോട്ടു കോണം ഏലാ റോഡ്	നെടുമ്പച്ച	അടുക്കോട്ടു കോണം	Village road	0.400	3.000	3.000	0.000	0.000	0.000	0.000	0.400	0	0.000		0									
044		123510050000000044	ചാങ്ങയിൽ കോണം ഓടപൊയ്ക റോഡ്	ചാങ്ങയിൽ കോണം	ഓടപൊയ്ക	Village road	0.500	4.000	4.000	0.000	0.050	0.000	0.000	0.450	0	0.000		0									

Local Body Name : Madavoor Grama Panchayat

Form :														Sub Form :													
Serial No	Book Page No	Form RefID	Road Name	Starting Point	Ending Point	Road Type (ODR/VR)	Road Description			Surface Type					Construction Year	Protection Wall Length	Drainage Channel Length	Cost of construction from 1995	Last Maintenance Details	Remarks	Ward No	Panchayat No	WaterShed ID	Aq.Date and Book Value	Addition Date And C.nst	Deduction Date And C.nst	Depreciation(%)
							Length (Km)	Width (M)	Carriage Way Width (m)	Cement Concrete	Tar	Metal	Gravel	Katcha Road													
1	2	3	4	5	6	7	8	9	10	11	12	13	14	15	16	17	18	19	20	21	22	23	24	25	26		
045		123510050000000045	ചാങ്ങയിൽ കോണാചിറ മണലുവട്ടം എസ്.സി കോളനി പന്തളത്തുവാ തുക്കൽ റോഡ്	ചാങ്ങയിൽ കോണാചിറ	പന്തളത്തുവാ തുക്കൽ	Village road	0.800	3.000	3.000	0.000	0.000	0.000	0.000	0.800	0	0.126		0									
046		123510050000000046	മാങ്കോണം ക്ലാവറകുന്ന് കാഞ്ഞിരപ്പള്ളിയാര റോഡ്	മാങ്കോണം	കാഞ്ഞിരപ്പള്ളിയാര	Village road	0.750	6.000	6.000	0.300	0.000	0.000	0.000	0.450	0	0.000		0									
047		123510050000000047	ക്ലാവറകുന്ന് പമ്പ് ഹൗസ് റോഡ്	ക്ലാവറകുന്ന്	ക്ലാവറകുന്ന്	Village road	0.200	3.000	3.000	0.000	0.000	0.000	0.000	0.200	0	0.000		0									

Supervisor's Signature

Local Body Name : Madavoor Grama Panchayat

Form :														Sub Form :													
Serial No	Book Page No	Form RefID	Road Name	Starting Point	Ending Point	Road Type (ODR/VR)	Road Description			Surface Type					Construction Year	Protection Wall Length	Drainage Channel Length	Cost of construction from 1995	Last Maintenance Details	Remarks	Ward No	Panchayat No	WaterShed ID	Aq.Date and Book Value	Addition Date And Cnst	Deduction Date And Cnst	Depreciation(%)
							Length (Km)	Width (M)	Carriage Way Width (m)	Cement Concrete	Tar	Metal	Gravel	Katcha Road													
1	2	3	4	5	6	7	8	9	10	11	12	13	14	15	16	17	18	19	20	21	22	23	24	25	26		
048		123510050000000048	ചെട്ടിയാരുകോണം കുവക്കുഴി റോഡ്	ചെട്ടിയാരുകോണം	കുവക്കുഴി	Village road	0.750	3.000	3.000	0.000	0.000	0.000	0.000	0.750	0	0.000		0									
049		123510050000000049	അടുക്കോട്ടുകോണം അംഗൻവാടി ഏലാ റോഡ്	അടുക്കോട്ടുകോണം അംഗൻവാടി	അടുക്കോട്ടുകോണം ഏലാ	Village road	0.200	3.000	3.000	0.000	0.000	0.000	0.000	0.200	0	0.000		0									
050		123510050000000050	വട്ടക്കൈത അംഗൻവാടി ഏലാ റോഡ്	വട്ടക്കൈത അംഗൻവാടി	വട്ടക്കൈത ഏലാ	Village road	1.000	6.000	4.000	0.000	1.000	0.000	0.000	0.000	0	0.000		0									

Local Body Name : Madavoor Grama Panchayat

Form :														Sub Form :													
Serial No	Book Page Rec No	Form RefID	Road Name	Starting Point	Ending Point	Road Type (ODR/VR)	Road Description			Surface Type					Construction Year	Protection Wall Length	Drainage Channel Length	Cost of construction from 1995	Last Maintenance Details	Remarks	Ward No	Panchayat No	WaterShed ID	Aq.Date and Book Value	Addition Date And Cnst	Deduction Date And Cnst	Depreciation(%)
							Length (Km)	Width (M)	Carriage Way Width (m)	Cement Concrete	Tar	Metal	Gravel	Katcha Road													
1	2	3	4	5	6	7	8	9	10	11	12	13	14	15	16	17	18	19	20	21	22	23	24	25	26		
051		123510050000000051	പൊട്ടക്കുളം പുളിമുട യക്ഷി അമ്പലം റോഡ്	പൊട്ടക്കുളം	യക്ഷി അമ്പലം	Village road	0.600	4.000	4.000	0.000	0.000	0.000	0.000	0.600	0	0.000		0									
052		123510050000000052	ആനകുനം പുളിമാത്ത് റ്റൂലാ റോഡ്	ആനകുനം	പുളിമാത്ത്	Village road	0.100	3.000	3.000	0.000	0.000	0.000	0.000	0.100	0	0.000		0									
053		123510050000000053	കക്കോട് ഒലിപ്പുവിള ഇട റോഡ്	കക്കോട്	ഒലിപ്പുവിള	Village road	0.200	2.000	2.000	0.000	0.000	0.000	0.000	0.200	0	0.000		0									

Supervisor's Signature

Local Body Name : Madavoor Grama Panchayat

Form :

Sub Form :

Serial No	Book Page No	Form RefID	Road Name	Starting Point	Ending Point	Road Type (ODR/VR)	Road Description			Surface Type					Construction Year	Protection Wall Length	Drainage Channel Length	Cost of construction from 1995	Last Maintenance Details	Remarks	Ward No	Panchayat No	WaterShed ID	Aq.Date and Book Value	Addition Date And C.nst	Deduction Date And C.nst	Depreciation(%)
							Length (Km)	Width (M)	Carriage Way Width (m)	Cement Concrete	Tar	Metal	Gravel	Katcha Road													
1	2	3	4	5	6	7	8	9	10	11	12	13	14	15	16	17	18	19	20	21	22	23	24	25	26		
054		123510050000000054	സദ്രാമുക്ക് ആശാൻപച്ച റോഡ്	സദ്രാമുക്ക്	ആശാൻ പച്ച		0.150	3.000	3.000	0.000	0.000	0.000	0.000	0.150	0	0.000		0									
055		123510050000000055	സദ്രാമുക്ക് തോളൂർ ഏലാ റോഡ്	സദ്രാമുക്ക്	തോളൂർ	Village road	2.065	3.000	3.000	0.065	0.000	0.000	0.000	2.000	0	0.000		0									
056		123510050000000056	മുനാവിള കക്കോട് പാറ റോഡ്				0.300	4.000	4.000	0.000	0.000	0.000	0.000	0.300	0	0.000		0									

Local Body Name : Madavoor Grama Panchayat

Form :															Sub Form :												
Serial No	Book Page Rec No	Form RefID	Road Name	Starting Point	Ending Point	Road Type (ODR/VR)	Road Description			Surface Type					Construction Year	Protection Wall Length	Drainage Channel Length	Cost of construction from 1995	Last Maintenance Details	Remarks	Ward No	Panchayat No	WaterShed ID	Ac.Date and Book Value	Addition Date And Cnst	Deduction Date And Cnst	Depreciation(%)
							Length (Km)	Width (M)	Carriage Way Width (m)	Cement Concrete	Tar	Metal	Gravel	Katcha Road													
1	2	3	4	5	6	7	8	9	10	11	12	13	14	15	16	17	18	19	20	21	22	23	24	25	26		
057		123510050000000057	സീമന്തപുരം ക്ഷേത്രം വാക്കയിൽ റോഡ്	സീമന്തപുരം ക്ഷേത്രം	വാക്കയിൽ	Village road	0.175	3.500	3.500	0.000	0.000	0.000	0.000	0.175	0	0.000		0									
058		123510050000000058	താഴെ വാക്കയിൽ ചേക്കോട്ടുകോണം ഏലാ റോഡ്	താഴെ വാക്കയിൽ	ചേക്കോട്ടുകോണം	Village road	0.600	3.000	3.000	0.000	0.000	0.000	0.000	0.600	0	0.000		0									
059		123510050000000059	കുന്നുംപുരം താഴെവാക്കയിൽ റോഡ്	കുന്നുംപുരം	താഴെവാക്കയിൽ	Village road	0.600	4.000	4.000	0.000	0.000	0.000	0.000	0.600	0	0.000		0									

Supervisor's Signature

Local Body Name : Madavoor Grama Panchayat

Form :														Sub Form :														
Serial No	Book No	Page No	Form RefID	Road Name	Starting Point	Ending Point	Road Type (ODR/VR)	Road Description			Surface Type					Construction Year	Protection Wall Length	Drainage Channel Length	Cost of construction from 1995	Last Maintenance Details	Remarks	Ward No	Panchayat No	WaterShed ID	Aq.Date and Book Value	Addition Date And Cnst	Deduction Date And Cnst	Depreciation(%)
								Length (Km)	Width (M)	Carriage Way Width (m)	Cement Concrete	Tar	Metal	Gravel	Katcha Road													
1	2	3	4	5	6	7	8	9	10	11	12	13	14	15	16	17	18	19	20	21	22	23	24	25	26			
060			1235100500000000060	സീമത്തുരം വീട്ടുവീള ഏലാരോഡ്	സീമത്തുരം	വീട്ടുവീള	Village road	0.250	2.750	2.750	0.000	0.000	0.000	0.000	0.250	0	0.000		0									
061			1235100500000000061	ലാവേറ്റിപൊയ്ക ചാങ്കൂർ ഏലാരോഡ്	ലാവേറ്റിപൊയ്ക	ചാങ്കൂർ	Village road	0.200	4.000	4.000	0.000	0.000	0.000	0.000	0.200	0	0.000		0									
062			1235100500000000062	മൂലവട്ടം തട്ടാംകുന്തിൽ ഏലാരോഡ്	മൂലവട്ടം	തട്ടാംകുന്തിൽ	Village road	0.300	4.000	4.000	0.000	0.000	0.000	0.000	0.300	0	0.000		0									

Supervisor's Signature

Local Body Name : Madavoor Grama Panchayat

Form :														Sub Form :														
Serial No	Book No	Page No	Form RefID	Road Name	Starting Point	Ending Point	Road Type (ODR/VR)	Road Description			Surface Type					Construction Year	Protection Wall Length	Drainage Channel Length	Cost of construction from 1995	Last Maintenance Details	Remarks	Ward No	Panchayat No	WaterShed ID	Aq.Date and Book Value	Addition Date And Cnst	Deduction Date And Cnst	Depreciation(%)
								Length (Km)	Width (M)	Carriage Way Width (m)	Cement Concrete	Tar	Metal	Gravel	Katcha Road													
1	2	3	4	5	6	7	8	9	10	11	12	13	14	15	16	17	18	19	20	21	22	23	24	25	26			
063			123510050000000063	കക്കോട് വാഴവിള പമ്പ് ഹൗസ് റോഡ്	കക്കോട്	വാഴവിള	Village road	0.300	4.000	4.000	0.000	0.000	0.000	0.000	0.300	0	0.000		0									
064			123510050000000064	കോട്ടാ പമ്പ് ഹൗസ് റോഡ്	കോട്ടാ	കോട്ടാ	Village road	0.060	4.000	4.000	0.000	0.000	0.000	0.000	0.060	0	0.000		0									
065			123510050000000065	കരിക്കകത്തിൽ മരുതൻചേരി കോണം റോഡ്	കരിക്കകത്തിൽ	മരുതൻ ചേരികോണം	Village road	0.250	4.000	4.000	0.000	0.000	0.000	0.000	0.250	0	0.000		0									

Supervisor's Signature

Local Body Name : Madavoor Grama Panchayat

Form :														Sub Form :													
Serial No	Book Page No	Form RefID	Road Name	Starting Point	Ending Point	Road Type (ODR/VR)	Road Description			Surface Type					Construction Year	Protection Wall Length	Drainage Channel Length	Cost of construction from 1995	Last Maintenance Details	Remarks	Ward No	Panchayat No	WaterShed ID	Ac.Date and Book Value	Addition Date And Cnst	Deduction Date And Cnst	Depreciation(%)
							Length (Km)	Width (M)	Carriage Way Width (m)	Cement Concrete	Tar	Metal	Gravel	Katcha Road													
1	2	3	4	5	6	7	8	9	10	11	12	13	14	15	16	17	18	19	20	21	22	23	24	25	26		
066		123510050000000066	കക്കോട് ഹെൽത്ത് സെന്റർ പമ്പ്ഹൗസ് നടവഴി	കക്കോട് ഹെൽത്ത് സെന്റർ	കക്കോട് പമ്പ്ഹൗസ്	Village road	0.100	1.000	1.000	0.000	0.000	0.000	0.000	0.100	0	0.000		0									
067		123510050000000067	മരുതൻചേരി ആയിരവില്ലി ക്ഷേത്രം റോഡ്	മരുതൻ ചേരി	ആയിര വില്ലി ക്ഷേത്രം	Village road	0.710	4.000	4.000	0.000	0.260	0.000	0.000	0.450	0	0.000		0									
068		123510050000000068	കളരി കിഴക്കുംകര പുളിമുട് റോഡ്	കളരി കിഴക്കുംകര	പുളിമുട്		0.300	4.000	4.000	0.000	0.000	0.000	0.000	0.300	0	0.085		0									

Supervisor's Signature

Local Body Name : Madavoor Grama Panchayat

Form :														Sub Form :													
Serial No	Book Page No	Form RefID	Road Name	Starting Point	Ending Point	Road Type (ODR/VR)	Road Description			Surface Type					Construction Year	Protection Wall Length	Drainage Channel Length	Cost of construction from 1995	Last Maintenance Details	Remarks	Ward No	Panchayat No	WaterShed ID	Aq.Date and Book Value	Addition Date And Cnst	Deduction Date And Cnst	Depreciation(%)
							Length (Km)	Width (M)	Carriage Way Width (m)	Cement Concrete	Tar	Metal	Gravel	Katcha Road													
1			2	3	4	5	6	7	8	9	10	11	12	13	14	15	16	17	18	19	20	21	22	23	24	25	26
069		123510050000000069	കളരി കിഴക്കുംകര കൃഷ്ണൻകുന്ന് ക്ഷേത്രം റോഡ്	കളരി കിഴക്കുംകര	കൃഷ്ണൻകുന്ന് ക്ഷേത്രം	Village road	0.400	3.000	3.000	0.000	0.000	0.000	0.000	0.400	0	0.000		0									
070		123510050000000070	ചൈക്കുളത്തിക്കോണം വേമുട് റോഡ്	ചൈക്കുളത്തിക്കോണം	വേമുട്	Village road	0.300	4.000	4.000	0.000	0.000	0.000	0.000	0.300	0	0.000		0									
071		123510050000000071	ആലുവിലൂ വേമുട് റോഡ്	ആലുവിലൂ	വേമുട്		0.500	3.000	3.000	0.000	0.000	0.000	0.000	0.500	0	0.000		0									

Supervisor's Signature

Local Body Name : Madavoor Grama Panchayat

Form :														Sub Form :													
Serial No	Book Page No	Form RefID	Road Name	Starting Point	Ending Point	Road Type (ODR/VR)	Road Description			Surface Type					Construction Year	Protection Wall Length	Drainage Channel Length	Cost of construction from 1995	Last Maintenance Details	Remarks	Ward No	Panchayat No	WaterShed ID	Aq.Date and Book Value	Addition Date And C.nst	Deduction Date And C.nst	Depreciation(%)
							Length (Km)	Width (M)	Carriage Way Width (m)	Cement Concrete	Tar	Metal	Gravel	Katcha Road													
1	2	3	4	5	6	7	8	9	10	11	12	13	14	15	16	17	18	19	20	21	22	23	24	25	26		
072		123510050000000072	കൈപ്പള്ളി കോണം മുണ്ടപ്പള്ളി കോണം റോഡ്	കൈപ്പള്ളി കോണം	മുണ്ടപ്പള്ളി കോണം	Village road	0.400	3.000	3.000	0.000	0.000	0.000	0.000	0.400	0	0.000		0									
073		123510050000000073	മുളവന പൈതൃകം റോഡ്	മുളവന	പൈതൃകം	Village road	0.300	3.000	3.000	0.000	0.000	0.000	0.000	0.300	0	0.000		0									
074		123510050000000074	കളരിക്കിഴക്കുംകര വാറുവിലാകം റോഡ്	കളരിക്കിഴക്കുംകര	വാറുവിലാകം	Village road	1.000	4.000	4.000	0.000	0.000	0.000	0.000	1.000	0	0.000		0									

Local Body Name : Madavoor Grama Panchayat

Form :														Sub Form :													
Serial No	Book Page Rec No	Form RefID	Road Name	Starting Point	Ending Point	Road Type (ODR/VR)	Road Description			Surface Type					Construction Year	Protection Wall Length	Drainage Channel Length	Cost of construction from 1995	Last Maintenance Details	Remarks	Ward No	Panchayat No	WaterShed ID	Aq.Date and Book Value	Addition Date And Cnst	Deduction Date And Cnst	Depreciation(%)
							Length (Km)	Width (M)	Carriage Way Width (m)	Cement Concrete	Tar	Metal	Gravel	Katcha Road													
1	2	3	4	5	6	7	8	9	10	11	12	13	14	15	16	17	18	19	20	21	22	23	24	25	26		
075	123510050000000075	കൈപ്പള്ളിക്കോണം ഐക്കരിപ്പകത്ത് റോഡ്	കൈപ്പള്ളിക്കോണം	ഐക്കരിപ്പകത്ത്	Village road	0.400	4.000	4.000	0.000	0.000	0.000	0.000	0.400	0	0.000	0											
076	123510050000000076	കൃഷ്ണൻ ക്ഷേത്രം ചാലിൽ നടവഴി	കൃഷ്ണൻ ക്ഷേത്രം	ചാലിൽ	Village road	0.700	1.000	1.000	0.000	0.000	0.000	0.000	0.700	0	0.000	0											
077	123510050000000077	ചാലിൽ കൈപ്പള്ളിക്കോണം നടവഴി	ചാലിൽ	കൈപ്പള്ളിക്കോണം	Village road	0.600	1.000	1.000	0.000	0.000	0.000	0.000	0.600	0	0.000	0											

Local Body Name : Madavoor Grama Panchayat

Form :

Sub Form :

Serial No	Book No	Page No	Form RefID	Road Name	Starting Point	Ending Point	Road Type (ODR/VR)	Road Description			Surface Type					Construction Year	Protection Wall Length	Drainage Channel Length	Cost of construction from 1995	Last Maintenance Details	Remarks	Ward No	Panchayat No	WaterShed ID	Aq.Date and Book Value	Addition Date And Cnst	Deduction Date And Cnst	Depreciation(%)
								Length (Km)	Width (M)	Carriage Way Width (m)	Cement Concrete	Tar	Metal	Gravel	Katcha Road													
1	2	3	4	5	6	7	8	9	10	11	12	13	14	15	16	17	18	19	20	21	22	23	24	25	26			
078			123510050000000078	കൊച്ചാലുമാലൂർ മുച്ചോട്ടുകേടണം പനവിളരോഡ്	കൊച്ചാലൂർ	പനവിള	Village road	0.300	3.000	3.000	0.000	0.000	0.000	0.000	0.300	0	0.000	0										
079			123510050000000079	പാറയിൽ പമ്പ് ഹൗസ് റോഡ്	പാറയിൽ	പാറയിൽ	Village road	0.100	4.000	4.000	0.000	0.000	0.000	0.000	0.100	0	0.000	0										
080			123510050000000080	തുമ്പോട് അണുക്കാട്ടിൽ ഇടവഴി	തുമ്പോട്	അണുക്കാട്ടിൽ	Village road	0.100	2.500	2.500	0.000	0.000	0.000	0.000	0.100	0	0.000	0										

Local Body Name : Madavoor Grama Panchayat

Form :														Sub Form :														
Serial No	Book No	Page No	Form RefID	Road Name	Starting Point	Ending Point	Road Type (ODR/VR)	Road Description			Surface Type					Construction Year	Protection Wall Length	Drainage Channel Length	Cost of construction from 1995	Last Maintenance Details	Remarks	Ward No	Panchayat No	WaterShed ID	Aq.Date and Book Value	Addition Date And Cnst	Deduction Date And Cnst	Depreciation(%)
								Length (Km)	Width (M)	Carriage Way Width (m)	Cement Concrete	Tar	Metal	Gravel	Katcha Road													
1	2	3	4	5	6	7	8	9	10	11	12	13	14	15	16	17	18	19	20	21	22	23	24	25	26			
081			123510050000000081	തുമ്പോട് കൈപ്പള്ളി തുടവഴി	തുമ്പോട്	കൈപ്പള്ളി	Village road	0.100	2.500	2.500	0.000	0.000	0.000	0.000	0.100	0	0.000		0									
082			123510050000000082	പാലോട് താമലഴികം റോഡ്	പാലോട്	താമലഴികം	Village road	0.100	3.000	3.000	0.000	0.000	0.000	0.000	0.100	0	0.000		0									
083			123510050000000083	ലക്ഷംവീട് കൊടിയിൽ വാതുക്കൽ റോഡ്	ലക്ഷംവീട്	കൊടിയിൽ വാതുക്കൽ		0.100	3.000	3.000	0.000	0.000	0.000	0.000	0.100	0	0.000		0									

Local Body Name : Madavoor Grama Panchayat

Form :														Sub Form :													
Serial No	Book Page No	Form RefID	Road Name	Starting Point	Ending Point	Road Type (ODR/VR)	Road Description			Surface Type					Construction Year	Protection Wall Length	Drainage Channel Length	Cost of construction from 1995	Last Maintenance Details	Remarks	Ward No	Panchayat No	WaterShed ID	Aq.Date and Book Value	Addition Date And Cnst	Deduction Date And Cnst	Depreciation(%)
							Length (Km)	Width (M)	Carriage Way Width (m)	Cement Concrete	Tar	Metal	Gravel	Katcha Road													
1	2	3	4	5	6	7	8	9	10	11	12	13	14	15	16	17	18	19	20	21	22	23	24	25	26		
084		123510050000000084	സീമന്തപുരം ക്ഷേത്രം സി.എൻ.പി. എസ് യു.പി.എസ് റോഡ്	സീമന്തപുരം ക്ഷേത്രം	സി.എൻ.പി.എസ് യു.പി.എസ്	Village road	1.000	4.000	1.000	0.000	1.000	0.000	0.000	0.000	0	0.000		0									
085		123510050000000085	വഞ്ചിമുക്ക് മുട്ടയം അംഗൻവാടി റോഡ്	വഞ്ചിമുക്ക്	മുട്ടയം	Village road	0.700	4.000	4.000	0.600	0.000	0.000	0.000	0.100	0	0.000		0									
086		123510050000000086	വൈ.എം.എ മുഴി അതിർത്തി റോഡ്	വൈ.എം.എ	മുഴ	Village road	1.200	5.000	5.000	0.000	0.000	0.000	0.000	1.200	0	0.000		0									

Supervisor's Signature

Local Body Name : Madavoor Grama Panchayat

Form :														Sub Form :													
Serial No	Book Page No	Form RefID	Road Name	Starting Point	Ending Point	Road Type (ODR/VR)	Road Description			Surface Type					Construction Year	Protection Wall Length	Drainage Channel Length	Cost of construction from 1995	Last Maintenance Details	Remarks	Ward No	Panchayat No	WaterShed ID	Aq.Date and Book Value	Addition Date And C.nst	Deduction Date And C.nst	Depreciation(%)
							Length (Km)	Width (M)	Carriage Way Width (m)	Cement Concrete	Tar	Metal	Gravel	Katcha Road													
1			2	3	4	5	6	7	8	9	10	11	12	13	14	15	16	17	18	19	20	21	22	23	24	25	26
087		123510050000000087	ആയുർവേദ ആശുപത്രി സീമന്തപുരം ക്ഷേത്രം റോഡ്	ആയുർവേദ ആശുപത്രി	സീമന്തപുരം ക്ഷേത്രം	Village road	2.000	5.500	5.500	0.000	2.000	0.000	0.000	0.000	0	0.000		0									
088		123510050000000088	മുട്ടയം വാട്ടർ ടാങ്ക് റോഡ്	മുട്ടയം	മുട്ടയം	Village road	0.600	2.800	2.800	0.066	0.000	0.000	0.000	0.534	0	0.000		0									
089		123510050000000089	മുട്ടയം ഇടപ്പണ വലിയവിള പൊയ്ക റോഡ്	മുട്ടയം	വലിയ വിള പൊയ്ക	Village road	0.250	3.000	3.000	0.000	0.000	0.000	0.000	0.250	0	0.000		0									

Local Body Name : Madavoor Grama Panchayat

Form :														Sub Form :													
Serial No	Book Page No	Form RefID	Road Name	Starting Point	Ending Point	Road Type (ODR/VR)	Road Description			Surface Type					Construction Year	Protection Wall Length	Drainage Channel Length	Cost of construction from 1995	Last Maintenance Details	Remarks	Ward No	Panchayat No	WaterShed ID	Aq.Date and Book Value	Addition Date And Cnst	Deduction Date And Cnst	Depreciation(%)
							Length (Km)	Width (M)	Carriage Way Width (m)	Cement Concrete	Tar	Metal	Gravel	Katcha Road													
1	2	3	4	5	6	7	8	9	10	11	12	13	14	15	16	17	18	19	20	21	22	23	24	25	26		
090		123510050000000090	വേളാൻ്റെഴിക്കര റോഡ്	വേളാൻ്റെഴിക്കര	വേളാൻ്റെഴിക്കര	Village road	0.150	3.000	3.000	0.000	0.000	0.000	0.000	0.150	0	0.000		0									
091		123510050000000091	താമലഴിക്കര വലിയവീള റോഡ്	താമലഴിക്കര	വലിയവീള	Village road	0.150	6.000	6.000	0.000	0.000	0.000	0.000	0.150	0	0.000		0									
092		123510050000000092	സീമത്തപുരം കരിമ്പുവീള വാതുകൽ മുട്ടയം ഇടപ്പള്ളി റോഡ്	സീമത്തപുരം	ഇടപ്പള്ളി	Village road	0.155	5.000	5.000	0.000	0.000	0.000	0.000	0.155	0	0.000		0									

Supervisor's Signature

Local Body Name : Madavoor Grama Panchayat

Form :														Sub Form :														
Serial No	Book No	Page No	Form RefID	Road Name	Starting Point	Ending Point	Road Type (ODR/VR)	Road Description			Surface Type					Construction Year	Protection Wall Length	Drainage Channel Length	Cost of construction from 1995	Last Maintenance Details	Remarks	Ward No	Panchayat No	WaterShed ID	Aq.Date and Book Value	Addition Date And C.nst	Deduction Date And C.nst	Depreciation(%)
								Length (Km)	Width (M)	Carriage Way Width (m)	Cement Concrete	Tar	Metal	Gravel	Katcha Road													
1	2	3	4	5	6	7	8	9	10	11	12	13	14	15	16	17	18	19	20	21	22	23	24	25	26			
093			123510050000000093	പുല്ലാനിക്കോണം ഏലാ സീമന്തപുരം അംഗൻവാടി റോഡ്	പുല്ലാനിക്കോണം	സീമന്തപുരം അംഗൻവാടി	Village road	0.250	3.000	3.000	0.000	0.000	0.000	0.000	0.250	0	0.000		0									
094			123510050000000094	ചുമടുതാങ്ങി കണിയാംകോണം	ചുമടുതാങ്ങി	കണിയാംകോണം	Village road	0.828	6.000	6.000	0.078	0.700	0.000	0.000	0.050	0	0.000		0									
095			123510050000000095	കണിയാംകോണം വാറുവിലാകം ഏലാ റോഡ്	കണിയാംകോണം	വാറുവിലാകം	Village road	1.500	3.000	3.000	0.000	0.000	0.000	0.000	1.500	0	0.000		0									

Supervisor's Signature

Local Body Name : Madavoor Grama Panchayat

Form :														Sub Form :													
Serial No	Book Page No	Form RefID	Road Name	Starting Point	Ending Point	Road Type (ODR/VR)	Road Description			Surface Type					Construction Year	Protection Wall Length	Drainage Channel Length	Cost of construction from 1995	Last Maintenance Details	Remarks	Ward No	Panchayat No	WaterShed ID	Ac.Date and Book Value	Addition Date And Cnst	Deduction Date And Cnst	Depreciation(%)
							Length (Km)	Width (M)	Carriage Way Width (m)	Cement Concrete	Tar	Metal	Gravel	Katcha Road													
1	2	3	4	5	6	7	8	9	10	11	12	13	14	15	16	17	18	19	20	21	22	23	24	25	26		
096		123510050000000096	മുളവന കണിയാംകോണം റോഡ്	മുളവന	കണിയാംകോണം		0.500	3.500	3.500	0.000	0.000	0.000	0.000	0.500	0	0.033		0									
097		123510050000000097	ചുമടുതാങ്ങി മുളവന റോഡ്	ചുമടുതാങ്ങി	മുളവന	Village road	1.400	7.000	7.000	0.000	1.400	0.000	0.000	0.000	0	0.000		0									
098		123510050000000098	കൃഷ്ണൻകാരോട്ടുകോണം റോഡ്	കൃഷ്ണൻകാരോട്ടുകോണം	കാരോട്ടുകോണം	Village road	1.000	7.000	7.000	0.000	1.000	0.000	0.000	0.000	0	0.000		0									

Local Body Name : Madavoor Grama Panchayat

Form :														Sub Form :														
Serial No	Book No	Page No	Form RefID	Road Name	Starting Point	Ending Point	Road Type (ODR/VR)	Road Description			Surface Type					Construction Year	Protection Wall Length	Drainage Channel Length	Cost of construction from 1995	Last Maintenance Details	Remarks	Ward No	Panchayat No	WaterShed ID	Aq.Date and Book Value	Addition Date And Cnst	Deduction Date And Cnst	Depreciation(%)
								Length (Km)	Width (M)	Carriage Way Width (m)	Cement Concrete	Tar	Metal	Gravel	Katcha Road													
1				2	3	4	5	6	7	8	9	10	11	12	13	14	15	16	17	18	19	20	21	22	23	24	25	26
099			123510050000000099	കാരോട്ടുകോണം മണ്ണടിക്കോണം റോഡ്	കാരോട്ടുകോണം	മണ്ണടിക്കോണം	Village road	1.250	8.000	8.000	0.000	1.100	0.000	0.000	0.150	0	0.000		0									
0100			1235100500000000100	മണ്ണടിക്കോണം ഈ തമ്പലൂർ ഏലാ റോഡ്	മണ്ണടിക്കോണം	ഈ തമ്പലൂർ	Village road	0.800	4.000	4.000	0.000	0.000	0.000	0.000	0.800	0	0.000		0									
0101			1235100500000000101	മണ്ണടിക്കോണം തെന്നൂർ കോളനി റോഡ്	മണ്ണടിക്കോണം	തെന്നൂർ	Village road	1.250	3.000	3.000	0.000	0.000	0.000	0.000	1.250	0	0.000		0									

Supervisor's Signature

Local Body Name : Madavoor Grama Panchayat

Form :														Sub Form :													
Serial No	Book Page No	Form RefID	Road Name	Starting Point	Ending Point	Road Type (ODR/VR)	Road Description			Surface Type					Construction Year	Protection Wall Length	Drainage Channel Length	Cost of construction from 1995	Last Maintenance Details	Remarks	Ward No	Panchayat No	WaterShed ID	Aq.Date and Book Value	Addition Date And C.nst	Deduction Date And C.nst	Depreciation(%)
							Length (Km)	Width (M)	Carriage Way Width (m)	Cement Concrete	Tar	Metal	Gravel	Katcha Road													
1	2	3	4	5	6	7	8	9	10	11	12	13	14	15	16	17	18	19	20	21	22	23	24	25	26		
0102		123510050000000102	കാരോട്ടുകോണം കുരുവിക്കാട് കോളനി റോഡ്	കാരോട്ടുകോണം	കുരുവിക്കാട്	Village road	0.300	4.500	4.500	0.000	0.000	0.000	0.000	0.300	0	0.000		0									
0103		123510050000000103	ചുമടുതാങ്ങി പാന്നനഴിക്ക് റോഡ്	ചുമടുതാങ്ങി	പാന്നനഴിക്ക്	Village road	0.500	5.000	5.000	0.000	0.000	0.000	0.000	0.500	0	0.000		0									
0104		123510050000000104	കാരോട്ടുകോണം തണ്ണിപ്പാറ റോഡ്	കാരോട്ടുകോണം	തണ്ണിപ്പാറ	Village road	0.800	4.500	4.500	0.000	0.000	0.000	0.000	0.800	0	0.000		0									

Local Body Name : Madavoor Grama Panchayat

Form :														Sub Form :														
Serial No	Book No	Page No	Form RefID	Road Name	Starting Point	Ending Point	Road Type (ODR/VR)	Road Description			Surface Type					Construction Year	Protection Wall Length	Drainage Channel Length	Cost of construction from 1995	Last Maintenance Details	Remarks	Ward No	Panchayat No	WaterShed ID	Aq.Date and Book Value	Addition Date And Cnst	Deduction Date And Cnst	Depreciation(%)
								Length (Km)	Width (M)	Carriage Way Width (m)	Cement Concrete	Tar	Metal	Gravel	Katcha Road													
1	2	3	4	5	6	7	8	9	10	11	12	13	14	15	16	17	18	19	20	21	22	23	24	25	26			
0	105		123510050000000105	തുമ്പോട് മിച്ചഭൂമി പഴുവടി റോഡ്	തുമ്പോട് മിച്ചഭൂമി	പഴുവടി	Village road	1.200	3.500	3.500	0.050	0.000	0.000	0.000	1.150	0	0.114		0									
0	106		123510050000000106	ചുമടുതാങ്ങി മിച്ചഭൂമി റോഡ്	ചുമടുതാങ്ങി	മിച്ചഭൂമി	Village road	0.500	4.000	4.000	0.000	0.050	0.000	0.000	0.450	0	0.000		0									
0	107		123510050000000107	കീഴ്ചിറവാ തുക്കൽ തെന്നൂർ റോഡ്	കീഴ്ചിറവാ തുക്കൽ	തെന്നൂർ	Village road	2.000	8.000	8.000	0.000	2.000	0.000	0.000	0.000	0	0.000		0									

Local Body Name : Madavoor Grama Panchayat

Form :

Sub Form :

Serial No	Book No	Page No	Form Ref ID	Road Name	Starting Point	Ending Point	Road Type (ODR/VR)	Road Description			Surface Type					Construction Year	Protection Wall Length	Drainage Channel Length	Cost of construction from 1995	Last Maintenance Details	Remarks	Ward No	Panchayat No	WaterShed ID	Ac.Date and Book Value	Addition Date And Cnst	Deduction Date And Cnst	Depreciation(%)
								Length (Km)	Width (M)	Carriage Way Width (m)	Cement Concrete	Tar	Metal	Gravel	Katcha Road													
1	2	3	4	5	6	7	8	9	10	11	12	13	14	15	16	17	18	19	20	21	22	23	24	25	26			
0108			123510050000000108	തെന്കുർ മണ്ണടിക്കോണം റോഡ്	തെന്കുർ	മണ്ണടിക്കോണം	Village road	0.500	4.500	4.500	0.100	0.300	0.000	0.000	0.100	0	0.000		0									
0109			123510050000000109	വാഴവൻ പാലം മണ്ണടിക്കോണം പാലം ഏലാ റോഡ്	വാഴവൻ പാലം	മണ്ണടിക്കോണം പാലം	Village road	1.900	4.000	4.000	0.000	0.000	0.000	0.000	1.900	0	0.000		0									
0110			123510050000000110	തകരപ്പുറത്ത് പുത്തുതലിവാറം റോഡ്	തകരപ്പുറത്ത്	പുത്തുതലിവാറം	Village road	1.500	5.000	5.000	0.000	0.000	0.000	0.000	1.500	0	0.000		0									

Local Body Name : Madavoor Grama Panchayat

Form :														Sub Form :													
Serial No	Book Page No	Form RefID	Road Name	Starting Point	Ending Point	Road Type (ODR/VR)	Road Description			Surface Type					Construction Year	Protection Wall Length	Drainage Channel Length	Cost of construction from 1995	Last Maintenance Details	Remarks	Ward No	Panchayat No	WaterShed ID	Aq.Date and Book Value	Addition Date And Cnst	Deduction Date And Cnst	Depreciation(%)
							Length (Km)	Width (M)	Carriage Way Width (m)	Cement Concrete	Tar	Metal	Gravel	Katcha Road													
1			2	3	4	5	6	7	8	9	10	11	12	13	14	15	16	17	18	19	20	21	22	23	24	25	26
0111		123510050000000111	മിച്ചുരുമി മണ്ണടിക്കോണം ഇടവഴി	മിച്ചുരുമി	മണ്ണടിക്കോണം	Village road	0.400	3.000	3.000	0.000	0.000	0.000	0.000	0.400	0	0.000		0									
0112		123510050000000112	ചുമടുതാങ്ങി കണിയാംകോണം റോഡ്	ചുമടുതാങ്ങി	കണിയാംകോണം	Village road	0.300	4.000	4.000	0.000	0.000	0.000	0.000	0.300	0	0.000		0									
0113		123510050000000113	മുളവന കണിയാംകോണം വാറുവിലാകം റോഡ്	മുളവന	വാറുവിലാകം	Village road	0.800	3.500	3.500	0.000	0.000	0.000	0.000	0.800	0	0.000		0									

Supervisor's Signature

Local Body Name : Madavoor Grama Panchayat

Form :														Sub Form :														
Serial No	Book No	Page No	Form Ref ID	Road Name	Starting Point	Ending Point	Road Type (ODR/VR)	Road Description			Surface Type					Construction Year	Protection Wall Length	Drainage Channel Length	Cost of construction from 1995	Last Maintenance Details	Remarks	Ward No	Panchayat No	WaterShed ID	Ac.Date and Book Value	Addition Date And Cnst	Deduction Date And Cnst	Depreciation(%)
								Length (Km)	Width (M)	Carriage Way Width (m)	Cement Concrete	Tar	Metal	Gravel	Katcha Road													
1			2	3	4	5	6	7	8	9	10	11	12	13	14	15	16	17	18	19	20	21	22	23	24	25	26	
0	114		123510050000000114	പുത്തൂർവാടം നീലത്തറ വാതുക്കൽ ഇടവഴി	പുത്തൂർവാടം	നീലത്തറ വാതുക്കൽ	Village road	0.150	1.500	1.500	0.000	0.000	0.000	0.000	0.150	0	0.000		0									
0	115		123510050000000115	അറുകാഞ്ഞിരം - പാലരിക്കോണമണ്ണുറോഡ്	അറുകാഞ്ഞിരം	പാലരിക്കോണം		0.800	3.000	3.000	0.000	0.000	0.000	0.000	0.800	0	0.000		0									
0	116		123510050000000116	അറുകാഞ്ഞിരം - പേയ്ക്കോണമണ്ണുറോഡ്	അറുകാഞ്ഞിരം	പേയ്ക്കോണം		0.800	3.000	3.000	0.000	0.000	0.000	0.000	0.800	0	0.000		0									

Local Body Name : Madavoor Grama Panchayat

Form :														Sub Form :													
Serial No	Book Page No	Form RefId	Road Name	Starting Point	Ending Point	Road Type (ODR/VR)	Road Description			Surface Type					Construction Year	Protection Wall Length	Drainage Channel Length	Cost of construction from 1995	Last Maintenance Details	Remarks	Ward No	Panchayat No	WaterShed ID	Aq.Date and Book Value	Addition Date And Cnst	Deduction Date And Cnst	Depreciation(%)
							Length (Km)	Width (M)	Carriage Way Width (m)	Cement Concrete	Tar	Metal	Gravel	Katcha Road													
1			2	3	4	5	6	7	8	9	10	11	12	13	14	15	16	17	18	19	20	21	22	23	24	25	26
0117		123510050000000117	പേയ്ക്കോണം-മലയരിക്കിൽ റോഡ്	പേയ്ക്കോണം	മലയരിക്കിൽ		0.200	3.000	3.000	0.000	0.000	0.000	0.000	0.200	0	0.000		0									
0118		123510050000000118	ഇലവൂക്കുന്ന് - മാങ്കോണുവളവ് റോഡ്	ഇലവൂക്കുന്ന്	മാങ്കോണുവളവ്		0.200	3.000	3.000	0.000	0.000	0.000	0.000	0.200	0	0.000		0									
0119		123510050000000119	നമ്പൻകോണം - വേളാർകുന്ന് റോഡ്	നമ്പൻകോണം	വേളാർകുന്ന്		0.300	3.000	3.000	0.000	0.000	0.000	0.000	0.300	0	0.000		0									

Local Body Name : Madavoor Grama Panchayat

Form :														Sub Form :													
Serial No	Book Page No	Form RefID	Road Name	Starting Point	Ending Point	Road Type (ODR/VR)	Road Description			Surface Type					Construction Year	Protection Wall Length	Drainage Channel Length	Cost of construction from 1995	Last Maintenance Details	Remarks	Ward No	Panchayat No	WaterShed ID	Ac.Date and Book Value	Addition Date And Cnst	Deduction Date And Cnst	Depreciation(%)
							Length (Km)	Width (M)	Carriage Way Width (m)	Cement Concrete	Tar	Metal	Gravel	Katcha Road													
1	2	3	4	5	6	7	8	9	10	11	12	13	14	15	16	17	18	19	20	21	22	23	24	25	26		
0	120	12351005000000120	നമ്പൻകോണം - മുട്ടുകോണം റോഡ്	നമ്പൻകോണം	മുട്ടുകോണം	0.300	3.000	3.000	0.000	0.000	0.000	0.000	0.300	0	0.000	0											
0	121	12351005000000121	മുട്ടുകോണം - ചെരുപ്പുറം റോഡ്	മുട്ടുകോണം	ചെരുപ്പുറം	0.300	3.000	3.000	0.000	0.000	0.000	0.000	0.300	0	0.000	0											
0	122	12351005000000122	പുലിയൂർകോണം - വേളാർകുന്ന് റോഡ്	പുലിയൂർകോണം	വേളാർകുന്ന്	1.000	4.000	4.000	0.000	0.000	0.000	0.000	1.000	0	0.000	0											

Supervisor's Signature

Local Body Name : Madavoor Grama Panchayat

Form :														Sub Form :														
Serial No	Book No	Page No	Form RefID	Road Name	Starting Point	Ending Point	Road Type (ODR/VR)	Road Description			Surface Type					Construction Year	Protection Wall Length	Drainage Channel Length	Cost of construction from 1995	Last Maintenance Details	Remarks	Ward No	Panchayat No	WaterShed ID	Aq.Date and Book Value	Addition Date And Cnst	Deduction Date And Cnst	Depreciation(%)
								Length (Km)	Width (M)	Carriage Way Width (m)	Cement Concrete	Tar	Metal	Gravel	Katcha Road													
1	2	3	4	5	6	7	8	9	10	11	12	13	14	15	16	17	18	19	20	21	22	23	24	25	26			
0	123		123510050000000123	കൊഴുവഞ്ചിറ - മൈലാടുംപാലം	കൊഴുവഞ്ചിറ	മൈലാടുംപാലം	Village road	1.000	5.000	3.000	0.000	1.000	0.000	0.000	0.000	0	0.000											
0	124		123510050000000124	പുലിയൂർകോണം-മാങ്കുഴി-ഇടുട്ടിമുക്ക് റോഡ്	പുലിയൂർകോണം	ഇടുട്ടിമുക്ക്		1.300	3.000	3.000	0.000	0.450	0.000	0.000	0.850	0	0.000											
0	125		123510050000000125	മാങ്കുഴി അംഗൻവാടി റോഡ്	മാങ്കുഴി	മാങ്കുഴി അംഗൻവാടി		0.250	3.000	3.000	0.025	0.000	0.000	0.000	0.225	0	0.000											

Supervisor's Signature

Local Body Name : Madavoor Grama Panchayat

Form :														Sub Form :														
Serial No	Book No	Page No	Form Ref ID	Road Name	Starting Point	Ending Point	Road Type (ODR/VR)	Road Description			Surface Type					Construction Year	Protection Wall Length	Drainage Channel Length	Cost of construction from 1995	Last Maintenance Details	Remarks	Ward No	Panchayat No	WaterShed ID	Ac.Date and Book Value	Addition Date And Cnst	Deduction Date And Cnst	Depreciation(%)
								Length (Km)	Width (M)	Carriage Way Width (m)	Cement Concrete	Tar	Metal	Gravel	Katcha Road													
1	2	3	4	5	6	7	8	9	10	11	12	13	14	15	16	17	18	19	20	21	22	23	24	25	26			
0	126		123510050000000126	വേമുട് - തട്ടാൻവിള റോഡ്	വേമുട്	തട്ടാൻവിള		0.100	3.500	3.500	0.100	0.000	0.000	0.000	0.000	0	0.000		0									
0	127		123510050000000127	തുമ്പോട് - കൈപ്പള്ളി വാതുക്കൽ റോഡ്	തുമ്പോട്	കൈപ്പള്ളിവാതുക്കൽ		0.100	3.000	3.000	0.100	0.000	0.000	0.000	0.000	0	0.000		0									
0	128		123510050000000128	മടവൂർ ജംഗ്ഷൻ-മരുതൻചേരിമം ഘട്ടല റോഡ്	മടവൂർ ജംഗ്ഷൻ	മരുതൻ ചേരിമം		0.400	4.000	3.000	0.000	0.200	0.000	0.000	0.200	0	0.000		0									

Supervisor's Signature

Local Body Name : Madavoor Grama Panchayat

Form :

Sub Form :

Serial No	Book No	Page No	Form RefID	Road Name	Starting Point	Ending Point	Road Type (ODR/VR)	Road Description			Surface Type					Construction Year	Protection Wall Length	Drainage Channel Length	Cost of construction from 1995	Last Maintenance Details	Remarks	Ward No	Panchayat No	WaterShed ID	Aq.Date and Book Value	Addition Date And C.nst	Deduction Date And C.nst	Depreciation(%)
								Length (Km)	Width (M)	Carriage Way Width (m)	Cement Concrete	Tar	Metal	Gravel	Katcha Road													
1	2	3	4	5	6	7	8	9	10	11	12	13	14	15	16	17	18	19	20	21	22	23	24	25	26			
0	129		123510050000000129	എൽ.പി.എസ് ലെൽൻ തുമ്പോട്	സി.എൻ .പി.എസ് എൽ.പി.എസ് ജാഗ്ഷൻ	നടുവത്തല	Village road	0.130	3.500	3.500	0.000	0.000	0.000	0.000	0.130	0	0.000		0									
1	Vol 1	1	123500100100000001	വേമുട് മേലതിൽ മാമ്പുഴ റോഡ്	വേമുട്	മാമ്പുഴ	Village road	0.200	3.000	3.000	0.000	0.000	0.000	0.000	0.200	0	0.000	0metre	0									
2	Vol 1	2	123500100100000002	ചുമടുതാങ്ങി കണിയാംകേ റോഡ്	ചുമടുതാങ്ങി	തുമ്പോട്	Village road	2.000	6.000	3.000	0.000	0.000	0.250	0.750	1.000	0	0.000	0metre	202000	202000								

[Signature Box]

Local Body Name : Madavoor Grama Panchayat

Asset register II						Form : Roads										Sub Form : Roads												
Serial No	Book Page Rec No	Form RefId	Road Name	Starting Point	Ending Point	Road Type (ODR/VR)	Road Description			Surface Type						Construction Year	Protection Wall Length	Drainage Channel Length	Cost of construction from 1995	Last Maintenance Details	Remarks	Ward No	Panchayat No	WaterShed ID	Aq.Date and Book Value	Addition Date And Cnst	Deduction Date And Cnst	Depreciation(%)
							Length (Km)	Width (M)	Carriage Way Width (m)	Cement Concrete	Tar	Metal	Gravel	Katcha Road														
1	2	3	4	5	6	7	8	9	10	11	12	13	14	15	16	17	18	19	20	21	22	23	24	25	26			
3Vol 13		1235001001000000003	കണിയാംകോണം വാറുവിലാകം ഇടവഴി	കണിയാംകോണം	വാറുവിലാകം	Village road	0.756	4.000	3.000	0.000	0.000	0.000	0.000	0.756	0	0.000		0										
4Vol 14		1235001001000000004	ചുമടുതാങ്ങി കണിയാംകോണം വാറുവിലാകം ഏലറോഡ്	ചുമടുതാങ്ങി	വാറുവിലാകം ഏല	Village road	0.750	3.500	3.000	0.000	0.000	0.000	0.000	0.750	0	0.000		0										
5Vol 15		1235001001000000005	വറ്റല്ലൂർ കുന്യാംപുറം വേമുട്	വറ്റല്ലൂർ	വേമുട്	Village road	0.900	3.300	3.000	0.000	0.000	0.000	0.000	0.900	0	0.086	0metre	0										

Supervisor's Signature

Local Body Name : Madavoor Grama Panchayat

Asset register II						Form : Roads								Sub Form : Roads													
Serial No	Book Page Rec No	Form RefId	Road Name	Starting Point	Ending Point	Road Type (ODR/VR)	Road Description			Surface Type					Construction Year	Protection Wall Length	Drainage Channel Length	Cost of construction from 1995	Last Maintenance Details	Remarks	Ward No	Panchayat No	WaterShed ID	Ac.Date and Book Value	Addition Date And Cnst	Deduction Date And Cnst	Depreciation(%)
							Length (Km)	Width (M)	Carriage Way Width (m)	Cement Concrete	Tar	Metal	Gravel	Katcha Road													
1	2	3	4	5	6	7	8	9	10	11	12	13	14	15	16	17	18	19	20	21	22	23	24	25	26		
1	Vol 1 21	1235001002000000001	ലക്ഷംവീട് ആലപ്പുറത്ത് കാവ്	ലക്ഷംവീട്	ആലപ്പുറത്ത് കാവ്	Village road	1.140	5.000	3.000	0.140	0.000	0.000	0.000	1.140	1999	0.000	0metre	300000									
2	Vol 2 22	1235001002000000002	പാറയിൽവാതുക്കൽ മടവൂർ ക്ഷേത്രം	പാറയിൽവാതുക്കൽ	മടവൂർ ക്ഷേത്രം	Village road	0.300	5.200	3.000	0.000	0.300	0.000	0.000	0.000	0	0.000		0									
3	Vol 3 23	1235001002000000003	ഫാക്ടറി ജംഗ്ഷൻ മാമന്നൂർ മഠം	ഫാക്ടറി ജംഗ്ഷൻ	മാമന്നൂർ മഠം	Village road	0.500	3.500	0.000	0.000	0.000	0.000	0.000	0.500	2000	0.000	0metre	0									

Local Body Name : Madavoor Grama Panchayat

Asset register II						Form : Roads								Sub Form : Roads													
Serial No	Book Page Rec No	Form RefId	Road Name	Starting Point	Ending Point	Road Type (ODR/VR)	Road Description			Surface Type					Construction Year	Protection Wall Length	Drainage Channel Length	Cost of construction from 1995	Last Maintenance Details	Remarks	Ward No	Panchayat No	WaterShed ID	Ac.Date and Book Value	Addition Date And Cnst	Deduction Date And Cnst	Depreciation(%)
							Length (Km)	Width (M)	Carriage Way Width (m)	Cement Concrete	Tar	Metal	Gravel	Katcha Road													
1	2	3	4	5	6	7	8	9	10	11	12	13	14	15	16	17	18	19	20	21	22	23	24	25	26		
4Vol 2 4		123500100200000004	മാമന്നൂർ കളരിവാതുക്കൽ	മാമന്നൂർ	കളരിവാതുക്കൽ	Village road	2.400	4.000	0.000	1.000	1.000	0.000	0.400	0.000	1998	0.000	0metre	0									
5Vol 5		123500100200000005	മൻകോണം തെറ്റികുഴി - ആറുകാഞ്ഞിരം പുവത്തൂർ	മൻകോണം	പുവത്തൂർ	Village road	2.050	5.000	3.500	0.000	0.650	0.400	0.000	1.000	1998	0.000	0metre	305000									
1Vol 1		123500100300000001	ഇലവൂന്നം എലികുന്ന്മുകൾ	എലികുന്ന്മുകൾ	ഇലവൂന്നം	Village road	1.000	3.000	0.000	0.000	0.000	0.000	0.000	1.000	1990	0.000		0									

Local Body Name : Madavoor Grama Panchayat

Asset register II						Form : Roads										Sub Form : Roads												
Serial No	Book No	Page No	Form RefId	Road Name	Starting Point	Ending Point	Road Type (ODR/VR)	Road Description			Surface Type					Construction Year	Protection Wall Length	Drainage Channel Length	Cost of construction from 1995	Last Maintenance Details	Remarks	Ward No	Panchayat No	WaterShed ID	Ac.Date and Book Value	Addition Date And Cnst	Deduction Date And Cnst	Depreciation(%)
								Length (Km)	Width (M)	Carriage Way Width (m)	Cement Concrete	Tar	Metal	Gravel	Katcha Road													
1	2	3	4	5	6	7	8	9	10	11	12	13	14	15	16	17	18	19	20	21	22	23	24	25	26			
2	Vol 3	2	1235001003000000002	പുലിയൂർ കോണം - ഇലവുകുന്ന് - ആറുകാഞ്ഞിരം	പുലിയൂർ കോണം	ആറുകാഞ്ഞിരം	Village road	1.050	4.000	3.000	0.050	0.000	0.000	0.000	0.000	1.050	1997	0.000	0metre	120000								
3	Vol 3	3	1235001003000000003	വെട്ടക്കാട്ടുകോണം - ആറുകാഞ്ഞിരം - താഴെ അടി	വെട്ടക്കാട്ടുകോണം	താഴെ അടി	Village road	1.230	3.000	3.000	0.000	0.000	0.230	0.000	1.230	2001	0.000	0metre	107000									
4	Vol 4	4	1235001003000000004	മൻകോണം - ആലയിൽവാതുക്കൽ - കാഞ്ഞാറിളയയണിക്കാട്ടുകോണം (കൊച്ചുപാലം)	മൻകോണം	അയണിക്കാട്ടുകോണം	Village road	1.600	6.000	3.000	0.120	0.480	0.000	0.000	1.600	0	0.000	0metre	550000									

Local Body Name : Madavoor Grama Panchayat

Asset register II					Form : Roads										Sub Form : Roads												
Serial No	Book Page Rec No	Form RefId	Road Name	Starting Point	Ending Point	Road Type (ODR/VR)	Road Description			Surface Type					Construction Year	Protection Wall Length	Drainage Channel Length	Cost of construction from 1995	Last Maintenance Details	Remarks	Ward No	Panchayat No	WaterShed ID	Ac.Date and Book Value	Addition Date And Cnst	Deduction Date And Cnst	Depreciation(%)
							Length (Km)	Width (M)	Carriage Way Width (m)	Cement Concrete	Tar	Metal	Gravel	Katcha Road													
1	2	3	4	5	6	7	8	9	10	11	12	13	14	15	16	17	18	19	20	21	22	23	24	25	26		
1	Vol 4 1	123500100400000001	നക്രകോണ - പ്ലാന്താനം	നക്രകോണം	പ്ലാന്താനം	Village road	0.175	3.000	3.000	0.000	0.175	0.000	0.000	0.000	2002	0.000	0metre	191000									
2	Vol 4 2	123500100400000002	ഞാറയിൽ കോണം എൽ പി എസ് (എം ഡി റ്റി) കൊച്ചുപുരം	ഞാറയിൽ കോണം	കൊച്ചുപുരം	Village road	1.660	7.000	3.000	0.000	0.100	0.560	0.000	1.660	1998	0.000	0metre	300000									
3	Vol 4 3	123500100400000003	തലക്കൽ ചേരോട്ടുകോണം	തലക്കൽ	ചേരോട്ടുകോണം	Village road	1.900	3.500	3.000	0.000	1.900	0.000	0.000	0.000	2003	0.000	0metre	0									

Local Body Name : Madavoor Grama Panchayat

Asset register II						Form : Roads										Sub Form : Roads											
Serial No	Book Page Rec No	Form RefID	Road Name	Starting Point	Ending Point	Road Type (ODR/VR)	Road Description			Surface Type					Construction Year	Protection Wall Length	Drainage Channel Length	Cost of construction from 1995	Last Maintenance Details	Remarks	Ward No	Panchayat No	WaterShed ID	Ac.Date and Book Value	Addition Date And Cnst	Deduction Date And Cnst	Depreciation(%)
							Length (Km)	Width (M)	Carriage Way Width (m)	Cement Concrete	Tar	Metal	Gravel	Katcha Road													
1	2	3	4	5	6	7	8	9	10	11	12	13	14	15	16	17	18	19	20	21	22	23	24	25	26		
4Vol 4 4		1235001004000000004	ചേക്കോട്ടുകോണം	ചേക്കോട്ടുകോണം	മേക്കോട്ടുകോണം	Village road	0.060	4.500	0.000	0.000	0.000	0.000	0.000	0	0.000		0										
1Vol 5 1		1235001005000000001	കടവിലപ്പള്ളി ഞാറയിൽകോണം	കടവിലപ്പള്ളി	ഞാറയിൽകോണം	Village road	0.800	4.000	0.000	0.000	0.000	0.000	0.000	0	0.000		0										
2Vol 5 2		1235001005000000002	തേരിയിൽ പള്ളി റോഡ്	തേരിയിൽ	പള്ളി	Village road	0.750	3.000	0.000	0.000	0.000	0.000	0.000	0	0.000		0										

Local Body Name : Madavoor Grama Panchayat

Asset register II						Form : Roads								Sub Form : Roads													
Serial No	Book Page Rec No	Form RefId	Road Name	Starting Point	Ending Point	Road Type (ODR/VR)	Road Description			Surface Type					Construction Year	Protection Wall Length	Drainage Channel Length	Cost of construction from 1995	Last Maintenance Details	Remarks	Ward No	Panchayat No	WaterShed ID	Ac.Date and Book Value	Addition Date And Cnst	Deduction Date And Cnst	Depreciation(%)
							Length (Km)	Width (M)	Carriage Way Width (m)	Cement Concrete	Tar	Metal	Gravel	Katcha Road													
1	2	3	4	5	6	7	8	9	10	11	12	13	14	15	16	17	18	19	20	21	22	23	24	25	26		
3	Vol 3 53	1235001005000000003	സാദം മുക്ക് തെന്നംകോണം	സാദം മുക്ക് തെന്നംകോണം	Village road	2.215	6.000	3.000	0.000	0.615	0.000	0.600	1.000	2003	0.000	0metre	181000										
4	Vol 4 54	1235001005000000004	കൃഷ്ണൻ - മനാടിക്കോണം റോഡ്	കൃഷ്ണൻകുന്ന്	മനാടിക്കോണം	Village road	1.500	8.000	3.000	0.000	0.000	0.500	0.000	1.500	0	0.331	0metre	890000									
5	Vol 5 55	1235001005000000005	കുരുവിക്കാട് കാരോട്ടുകോണം കോളനി റോഡ്	കുരുവിക്കാട്	കാരോട്ടുകോണം	Village road	0.152	6.000	0.000	0.000	0.000	0.000	0.000	0.152	0	0.000	0										

Local Body Name : Madavoor Grama Panchayat

Asset register II						Form : Roads										Sub Form : Roads												
Serial No	Book No	Page No	Form RefID	Road Name	Starting Point	Ending Point	Road Type (ODR/VR)	Road Description			Surface Type					Construction Year	Protection Wall Length	Drainage Channel Length	Cost of construction from 1995	Last Maintenance Details	Remarks	Ward No	Panchayat No	WaterShed ID	Ac.Date and Book Value	Addition Date And Cnst	Deduction Date And Cnst	Depreciation(%)
								Length (Km)	Width (M)	Carriage Way Width (m)	Cement Concrete	Tar	Metal	Gravel	Katcha Road													
1	6	1	1235001006000000001	വിളക്കാട് ആനകുനം എൻ എസ് എസ് എച്ച് എസ് ജംഗ്ഷൻ	വിളക്കാട്	എൻ എസ് എസ് എച്ച് എസ് ജംഗ്ഷൻ	Village road	1.750	5.500	3.000	0.000	0.000	0.000	0.750	1.750	0	0.000	0metre	0									
2	2	2	1235001006000000002	വിളക്കാട് ഏല റോഡ്	വിളക്കാട്	ഏല	Village road	4.200	3.000	2.600	0.000	1.900	0.000	0.650	1.650	1997	0.000	0metre	0									
3	3	3	1235001006000000003	മുഴിയിൽ ആനകുനം	മുഴിയിൽ	ആനകുനം	Village road	1.250	3.000	2.600	0.000	0.000	0.000	0.250	1.250	0	0.000	0metre	0									

Local Body Name : Madavoor Grama Panchayat

Asset register II						Form : Roads										Sub Form : Roads											
Serial No	Book Page Rec No	Form RefId	Road Name	Starting Point	Ending Point	Road Type (ODR/VR)	Road Description			Surface Type					Construction Year	Protection Wall Length	Drainage Channel Length	Cost of construction from 1995	Last Maintenance Details	Remarks	Ward No	Panchayat No	WaterShed ID	Ac.Date and Book Value	Addition Date And Cnst	Deduction Date And Cnst	Depreciation(%)
							Length (Km)	Width (M)	Carriage Way Width (m)	Cement Concrete	Tar	Metal	Gravel	Katcha Road													
1	2	3	4	5	6	7	8	9	10	11	12	13	14	15	16	17	18	19	20	21	22	23	24	25	26		
4Vol 6 4		123500100600000004	ദേശ സേവിനി ബാലവാടി ജംഗ്ഷൻ കിഴക്കേനേല	ദേശ സേവിനി ബാലവാടി ജംഗ്ഷൻ	കിഴക്കേ നേല	Village road	1.850	6.000	3.000	0.000	0.000	0.000	0.850	1.850	0	0.000	0metre	0									
5Vol 6 5		123500100600000005	ശാന്തിമുക്ക് ചാങ്ങയിൽകോണം	ശാന്തിമുക്ക്	ചാങ്ങയിൽകോണം	Village road	1.800	6.000	3.000	0.000	0.000	0.000	0.800	1.800	1990	0.000	0metre	0									
1Vol 7 1		123500100700000001	സി എൻ പി എസ് - മൻകോട് ഇടവഴി	സി എൻ പി എസ്	മൻകോട്	Village road	1.080	4.000	0.000	0.000	0.000	0.000	0.080	1.080	1998	0.000	0metre	0									

Local Body Name : Madavoor Grama Panchayat

Asset register II						Form : Roads									Sub Form : Roads													
Serial No	Book Page Rec No	Form RefID	Road Name	Starting Point	Ending Point	Road Type (ODR/VR)	Road Description			Surface Type						Construction Year	Protection Wall Length	Drainage Channel Length	Cost of construction from 1995	Last Maintenance Details	Remarks	Ward No	Panchayat No	WaterShed ID	Aq.Date and Book Value	Addition Date And C.nst	Deduction Date And C.nst	Depreciation(%)
							Length (Km)	Width (M)	Carriage Way Width (m)	Cement Concrete	Tar	Metal	Gravel	Katcha Road														
1	2	3	4	5	6	7	8	9	10	11	12	13	14	15	16	17	18	19	20	21	22	23	24	25	26			
2	Vol 72	1235001007000000002	സി എൻ പി എസ് അനുക്കാട്ടിൽ ഇടവഴി	സി എൻ പി എസ്	അനുക്കാട്ടിൽ	Village road	1.040	3.000	0.000	0.000	0.000	0.000	0.040	1.040	0	0.000	0metre	5426										
3	Vol 73	1235001007000000003	പൊയ്ക്കാവ് ക്ഷേത്രം റോഡ്	പൊയ്ക്കാവിള	ക്ഷേത്രം	Village road	1.300	3.000	2.500	0.000	0.000	0.000	0.300	1.300	0	0.000	0metre	0										
4	Vol 74	1235001007000000004	കൊല്ലായിൽ വിളക്കാട്	കൊല്ലായിൽ	വിളക്കാട്	Village road	1.200	3.000	2.500	0.000	0.000	0.000	0.200	1.200	0	0.000	0metre	0										

Local Body Name : Madavoor Grama Panchayat

Asset register II					Form : Roads										Sub Form : Roads												
Serial No	Book Page Rec No	Form RefId	Road Name	Starting Point	Ending Point	Road Type (ODR/VR)	Road Description			Surface Type					Construction Year	Protection Wall Length	Drainage Channel Length	Cost of construction from 1995	Last Maintenance Details	Remarks	Ward No	Panchayat No	WaterShed ID	Aq.Date and Book Value	Addition Date And C.nst	Deduction Date And C.nst	Depreciation(%)
							Length (Km)	Width (M)	Carriage Way Width (m)	Cement Concrete	Tar	Metal	Gravel	Katcha Road													
1	2	3	4	5	6	7	8	9	10	11	12	13	14	15	16	17	18	19	20	21	22	23	24	25	26		
575	Vol 15	1235001007000000005	മണ്ടക്കാട് - അയണിക്കോട്ടുകോണം	മണ്ടക്കാട്	അയണിക്കോട്ടുകോണം	Village road	3.870	6.000	3.000	0.000	1.520	1.000	1.350	0.000	2003	0.000	0metre	0									
181	Vol 81	1235001008000000001	അയണിക്കോട്ടുകോണം - കോനത്തുവാതുക്കൽ	അയണിക്കോട്ടുകോണം	കോനത്തുവാതുക്കൽ	Village road	0.500	3.000	2.500	0.000	0.000	0.000	0.500	0.000	0	0.000	0metre	0									
282	Vol 82	1235001008000000002	കാഞ്ഞാവിള - അയണിക്കോട്ടുകോണം	കാഞ്ഞാവിള	അയണിക്കോട്ടുകോണം	Village road	1.250	3.000	2.500	0.000	0.250	0.000	0.000	0.000	0	0.000	0metre	300000									

Local Body Name : Madavoor Grama Panchayat

Asset register II						Form : Roads										Sub Form : Roads												
Serial No	Book Page Rec No	Form RefID	Road Name	Starting Point	Ending Point	Road Type (ODR/VR)	Road Description			Surface Type						Construction Year	Protection Wall Length	Drainage Channel Length	Cost of construction from 1995	Last Maintenance Details	Remarks	Ward No	Panchayat No	WaterShed ID	Aq.Date and Book Value	Addition Date And C.nst	Deduction Date And C.nst	Depreciation(%)
							Length (Km)	Width (M)	Carriage Way Width (m)	Cement Concrete	Tar	Metal	Gravel	Katcha Road														
	1	2	3	4	5	6	7	8	9	10	11	12	13	14	15	16	17	18	19	20	21	22	23	24	25	26		
3	Vol 8 3	1235001008000000003	പനപ്പാകുന്ന് ചാങ്ങയിൽ കോണം	പനപ്പാകുന്ന്	ചാങ്ങയിൽ കോണം	Village road	2.000	6.000	3.500	0.000	2.000	0.000	0.000	1990	0.000		0											
1	Vol 9 1	1235001009000000001	ചന്തയിൽ കോണം മൺപാത	ചന്തയിൽ കോണം	ചന്തയിൽ കോണം	Village road	0.200	3.000	2.500	0.000	0.000	0.000	0.200	0	0.000	0metre	0											
2	Vol 9 2	1235001009000000002	ചന്തയിൽ കോണം - കിഴക്കേ നെല	ചന്തയിൽ കോണം	കിഴക്കേ നെല	Village road	0.580	3.000	2.500	0.000	0.000	0.000	0.580	0	0.000	0metre	0											

Local Body Name : Madavoor Grama Panchayat

Asset register II						Form : Roads										Sub Form : Roads											
Serial No	Book Page Rec No	Form RefId	Road Name	Starting Point	Ending Point	Road Type (ODR/VR)	Road Description			Surface Type					Construction Year	Protection Wall Length	Drainage Channel Length	Cost of construction from 1995	Last Maintenance Details	Remarks	Ward No	Panchayat No	WaterShed ID	Ac.Date and Book Value	Addition Date And Cnst	Deduction Date And Cnst	Depreciation(%)
							Length (Km)	Width (M)	Carriage Way Width (m)	Cement Concrete	Tar	Metal	Gravel	Katcha Road													
1	2	3	4	5	6	7	8	9	10	11	12	13	14	15	16	17	18	19	20	21	22	23	24	25	26		
3Vol 3		1235001009000000003	പനപ്പാക്കുന്ന് എൽ പി എസ് ജംഗ്ഷൻ ബാലവാടി	പനപ്പാക്കുന്ന് എൽ പി എസ് ജംഗ്ഷൻ	ബാലവാടി	Village road	1.000	6.000	3.300	0.000	1.000	0.000	0.000	0.000	0	0.000		0									
4Vol 4		1235001009000000004	ചാങ്ങയിൽ കോണം - പനപ്പാക്കുന്ന് അംഗൻവാടി	ചന്തയിൽ കോണം	പനപ്പാക്കുന്ന്	Village road	1.300	6.000	3.000	0.000	1.300	0.000	0.300	0.000	0	0.000	0metre	0									
1Vol 101		1235001010000000001	കൃഷ്ണൻകുന്ന് ചാലംകോണം	കൃഷ്ണൻകുന്ന്	ചാലംകോണം	Village road	3.000	8.000	3.300	0.000	3.000	0.000	0.000	0.000	1999	0.000	0metre	0									

Local Body Name : Madavoor Grama Panchayat

Asset register II						Form : Roads									Sub Form : Roads													
Serial No	Book Page Rec No	Form RefID	Road Name	Starting Point	Ending Point	Road Type (ODR/VR)	Road Description			Surface Type						Construction Year	Protection Wall Length	Drainage Channel Length	Cost of construction from 1995	Last Maintenance Details	Remarks	Ward No	Panchayat No	WaterShed ID	Ac.Date and Book Value	Addition Date And Cnst	Deduction Date And Cnst	Depreciation(%)
							Length (Km)	Width (M)	Carriage Way Width (m)	Cement Concrete	Tar	Metal	Gravel	Katcha Road														
1	2	3	4	5	6	7	8	9	10	11	12	13	14	15	16	17	18	19	20	21	22	23	24	25	26			
2	Vol 10 12	123500101000000002	മാടൻ നട - തോട്ടത്തിൽ വാതുക്കൽ	മാടൻ നട	തോട്ടത്തിൽ വാതുക്കൽ	Village road	0.210	3.000	2.500	0.000	0.000	0.000	0.210	0.000	0	0.000	0metre	0										
3	Vol 10 3	1235001010000000003	മൂന്നാംവിള കക്കോട്ടുപാറ	മൂന്നാം വിള	കക്കോട്ട	Village road	0.300	4.000	0.000	0.000	0.300	0.000	0.000	0.000	0	0.000	0metre	0										
4	Vol 10 4	1235001010000000004	കക്കോട് - പഞ്ചവടി - എസ് സി കോളനി റോഡ്	കക്കോട്	എസ് സി കോളനി	Village road	1.000	4.000	3.000	0.000	0.000	0.000	1.000	0.000	0	0.000	0metre	0										

Local Body Name : Madavoor Grama Panchayat

Asset register II						Form : Roads								Sub Form : Roads													
Serial No	Book Page Rec No	Form RefID	Road Name	Starting Point	Ending Point	Road Type (ODR/VR)	Road Description			Surface Type					Construction Year	Protection Wall Length	Drainage Channel Length	Cost of construction from 1995	Last Maintenance Details	Remarks	Ward No	Panchayat No	WaterShed ID	Aq.Date and Book Value	Addition Date And Cnst	Deduction Date And Cnst	Depreciation(%)
							Length (Km)	Width (M)	Carriage Way Width (m)	Cement Concrete	Tar	Metal	Gravel	Katcha Road													
1	2	3	4	5	6	7	8	9	10	11	12	13	14	15	16	17	18	19	20	21	22	23	24	25	26		
5Vol 10 5		123500101000000005	കക്കോട് - ലാവെട്ടി പൊയ്ക	കക്കോട്	ലാവെട്ടി പൊയ്ക	Village road	0.300	6.000	3.000	0.000	0.300	0.000	0.000	0.000	0	0.000	0metre	0									
1Vol 11 1		123500101100000001	ലാവെട്ടി പൊയ്ക - പഞ്ചവടിപ്പാലം	ലാവെട്ടി പൊയ്ക	പഞ്ചവടിപ്പാലം	Village road	0.470	8.000	3.300	0.000	0.470	0.000	0.000	0.000	2001	0.000		0									
2Vol 11 2		123500101100000002	പഞ്ചവടി - ആഴിക്കാലി കം	പഞ്ചവടി 1	ആഴിക്കാലി കം	Village road	0.100	4.000	0.000	0.000	0.000	0.100	0.000	0.000	0	0.000	0metre	0									

Local Body Name : Madavoor Grama Panchayat

Asset register II						Form : Roads										Sub Form : Roads										
Serial No	Book Page Rec No	Form Refid	Road Name	Starting Point	Ending Point	Road Description			Surface Type					Construction Year	Protection Wall Length	Drainage Channel Length	Cost of construction from 1995	Last Maintenance Details	Remarks	Ward No	Panchayat No	WaterShed ID	Aq.Date and Book Value	Addition Date And C.nst	Deduction Date And C.nst	Depreciation(%)
						Length (Km)	Width (M)	Carriage Way Width (m)	Cement Concrete	Tar	Metal	Gravel	Katcha Road													
1	2	3	4	5	6	7	8	9	10	11	12	13	14	15	16	17	18	19	20	21	22	23	24	25	26	
1	Vol 12 1	123500101200000001	വട്ടക്കൈത ചന്തയിൽകോണം	വട്ടക്കൈത	ചന്തയിൽ കോണം	Village road	0.095	3.000	0.000	0.095	0.000	0.000	0.000	0.000	0.000	0	90.000	0metre	402000							
2	Vol 12 2	123500101200000002	മാടൻ നട പുലിയൂർക്കോണം	മാടൻ നട	പുലിയൂർക്കോണം	Village road	1000.000	6.000	0.000	0.000	0.000	0.000	0.000	1,000.000	2001	0.000	0metre	0								
3	Vol 12 3	123500101200000003	കൊച്ചുപുലിയൂർ ചിറവിള	കൊച്ചുപുലിയൂർ	ചിറവിള	Village road	0.280	4.000	0.000	0.000	0.000	0.000	0.000	0.280	0	0.000	0metre	0								

Local Body Name : Madavoor Grama Panchayat

Asset register II						Form : Roads										Sub Form : Roads												
Serial No	Book Page Rec No	Form RefId	Road Name	Starting Point	Ending Point	Road Type (ODR/VR)	Road Description			Surface Type						Construction Year	Protection Wall Length	Drainage Channel Length	Cost of construction from 1995	Last Maintenance Details	Remarks	Ward No	Panchayat No	WaterShed ID	Ac.Date and Book Value	Addition Date And Cnst	Deduction Date And Cnst	Depreciation(%)
							Length (Km)	Width (M)	Carriage Way Width (m)	Cement Concrete	Tar	Metal	Gravel	Katcha Road														
1	2	3	4	5	6	7	8	9	10	11	12	13	14	15	16	17	18	19	20	21	22	23	24	25	26			
4Vol 12 4		123500101200000004	ലാവെട്ടി പൊയ്ക - കോട്ടംവട്ടം	ലാവെട്ടി പൊയ്ക	കോട്ടംവട്ടം	Village road	0.600	6.000	3.000	0.000	0.000	0.500	0.000	0.100	0	0.000	0metre	0										
1Vol 13 1		1235001013000000001	ലാവെട്ടി പൊയ്ക - മരുതഞ്ചേരി	ലാവെട്ടി പൊയ്ക	മരുതഞ്ചേരി	Village road	1.000	5.000	0.000	0.000	0.000	0.000	0.000	1.000	0	0.000	0metre	0										
2Vol 13 2		1235001013000000002	വിളയിൽ വാതുകക്കൽ - ലാവെട്ടി പൊയ്ക	വിളയിൽ വാതുകക്കൽ	ലാവെട്ടി പൊയ്ക	Village road	1.000	6.000	3.000	0.000	0.270	0.000	0.000	0.730	1999	0.000	0metre	0	2009/2010									

Local Body Name : Madavoor Grama Panchayat

Asset register II						Form : Roads										Sub Form : Roads											
Serial No	Book Page Rec No	Form RefID	Road Name	Starting Point	Ending Point	Road Type (ODR/VR)	Road Description			Surface Type					Construction Year	Protection Wall Length	Drainage Channel Length	Cost of construction from 1995	Last Maintenance Details	Remarks	Ward No	Panchayat No	WaterShed ID	Ac.Date and Book Value	Addition Date And Cnst	Deduction Date And Cnst	Depreciation(%)
							Length (Km)	Width (M)	Carriage Way Width (m)	Cement Concrete	Tar	Metal	Gravel	Katcha Road													
1	2	3	4	5	6	7	8	9	10	11	12	13	14	15	16	17	18	19	20	21	22	23	24	25	26		
3Vol 13 3		123500101300000003	ലാവെട്ടി പൊയ്ക - കക്കോട്	ലാവെട്ടി പൊയ്ക	കക്കോട്	Village road	0.800	6.000	3.000	0.000	0.500	0.000	0.000	0.300	0	0.000	0metre	0									
4Vol 13 4		123500101300000004	ലാവെട്ടി പൊയ്ക - കുറിയിൽ	ലാവെട്ടി പൊയ്ക	കുറിയിൽ	Village road	1.000	6.000	0.000	0.000	0.000	0.000	0.000	1.000	0	0.000	0metre	0									
1Vol 14 1		123500101400000001	മൂലവട്ടം കക്കോട് അഗ്രോ സെന്റർ	മൂലവട്ടം	കക്കോട് അഗ്രോ സെന്റർ	Village road	0.600	4.000	0.000	0.000	0.000	0.000	0.000	0.600	0	0.000	0metre	0									

Local Body Name : Madavoor Grama Panchayat

Asset register II					Form : Roads										Sub Form : Roads													
Serial No	Book No	Page No	Form RefId	Road Name	Starting Point	Ending Point	Road Type (ODR/VR)	Road Description			Surface Type					Construction Year	Protection Wall Length	Drainage Channel Length	Cost of construction from 1995	Last Maintenance Details	Remarks	Ward No	Panchayat No	WaterShed ID	Aq.Date and Book Value	Addition Date And C.nst	Deduction Date And C.nst	Depreciation(%)
								Length (Km)	Width (M)	Carriage Way Width (m)	Cement Concrete	Tar	Metal	Gravel	Katcha Road													
1	2	3	4	5	6	7	8	9	10	11	12	13	14	15	16	17	18	19	20	21	22	23	24	25	26			
2	Vol 14	2	123500101400000002	പുളിമുട് ചാലിൽ റോഡ്	പുളിമുട്	ചാലിൽ റോഡ്	Village road	2.000	4.000	3.000	0.000	0.000	0.000	0.000	2.000	0	0.000		0									
3	Vol 14	3	123500101400000003	എൻ എസ് എസ് എച്ച് ജംഗ്ഷൻ - മണലുവട്ടം	എൻ എസ് എസ് എച്ച് ജംഗ്ഷൻ	മണലുവട്ടം	Village road	0.200	3.000	2.500	0.000	0.000	0.000	0.000	0.200	0	0.000		0									
4	Vol 14	4	123500101400000004	വിളക്കാട് എൻ എസ് എസ് എച്ച് ജംഗ്ഷൻ	വിളക്കാട്	എൻ എസ് എസ് എച്ച് ജംഗ്ഷൻ	Village road	0.200	3.000	2.500	0.000	0.000	0.000	0.000	0.200	1993	0.000		0									

Local Body Name : Madavoor Grama Panchayat

Asset register II						Form : Roads								Sub Form : Roads													
Serial No	Book Page Rec No	Form Refid	Road Name	Starting Point	Ending Point	Road Type (ODR/VR)	Road Description			Surface Type					Construction Year	Protection Wall Length	Drainage Channel Length	Cost of construction from 1995	Last Maintenance Details	Remarks	Ward No	Panchayat No	WaterShed ID	Ac.Date and Book Value	Addition Date And Cnst	Deduction Date And Cnst	Depreciation(%)
							Length (Km)	Width (M)	Carriage Way Width (m)	Cement Concrete	Tar	Metal	Gravel	Katcha Road													
1	2	3	4	5	6	7	8	9	10	11	12	13	14	15	16	17	18	19	20	21	22	23	24	25	26		
5Vol 14 5		123500101400000005	പള്ളിക്കൽ ചന്ത - മടവൂർ കശുവണ്ടി ഫാക്ടറി റോഡ്	പള്ളിക്കൽ ചന്ത	മടവൂർ കശുവണ്ടി ഫാക്ടറി	Village road	2.000	6.000	0.000	0.000	0.000	0.000	2.000	0	0.000		0										
1Vol 15 1		123500101500000001	തൈക്കോവിള മാവിൻമുട്	തൈക്കോവിള	മാവിൻമുട്	Village road	0.300	2.600	1.500	0.000	0.000	0.000	0.000	0	0.000		0										
2Vol 15 2		123500101500000002	കുറിച്ചി-മൂലവട്ടം	കുറിച്ചി	മൂലവട്ടം	Village road	0.300	3.000	0.000	0.000	0.000	0.000	0.300	2001	0.000		0										

Local Body Name : Madavoor Grama Panchayat

Asset register II						Form : Roads								Sub Form : Roads													
Serial No	Book Page Rec No	Form Ref ID	Road Name	Starting Point	Ending Point	Road Type (ODR/VR)	Road Description			Surface Type					Construction Year	Protection Wall Length	Drainage Channel Length	Cost of construction from 1995	Last Maintenance Details	Remarks	Ward No	Panchayat No	WaterShed ID	Ac.Date and Book Value	Addition Date And Cnst	Deduction Date And Cnst	Depreciation(%)
							Length (Km)	Width (M)	Carriage Way Width (m)	Cement Concrete	Tar	Metal	Gravel	Katcha Road													
	1	2	3	4	5	6	7	8	9	10	11	12	13	14	15	16	17	18	19	20	21	22	23	24	25	26	
3	Vol 15 3	123500101500000003	ക്ലോരൻ കല്ലക്കോണം - പ്ലാവൂർകോണം	ക്ലോരൻ കല്ലക്കോണം	പ്ലാവൂർകോണം	Village road	0.400	4.000	0.000	0.000	0.000	0.000	0.400	0	0.000	0metre	0										
4	Vol 15 4	123500101500000004	ഗാർഡൻ സ്റ്റേഷൻ - പ്ലാവൂർകോണം	ഗാർഡൻ സ്റ്റേഷൻ	പ്ലാവൂർകോണം	Village road	0.800	5.000	3.000	0.000	0.200	0.000	0.600	2002	0.000	0metre	88838										
5	Vol 15 5	123500101500000005	കുഴിക്കാട് വാതുക്കൽ - തറട്ടയിൽ വാതുക്കൽ	കുഴിക്കാട് വാതുക്കൽ	തറട്ടയിൽ വാതുക്കൽ	Village road	0.500	4.000	0.000	0.000	0.000	0.000	0.500	0	0.000	0metre	0										

Local Body Name : Madavoor Grama Panchayat

Asset register II						Form : Roads								Sub Form : Roads												
Serial No	Book Page Rec No	Form RefID	Road Name	Starting Point	Ending Point	Road Description			Surface Type					Construction Year	Protection Wall Length	Drainage Channel Length	Cost of construction from 1995	Last Maintenance Details	Remarks	Ward No	Panchayat No	WaterShed ID	Aq.Date and Book Value	Addition Date And Cnst	Deduction Date And Cnst	Depreciation(%)
						Length (Km)	Width (M)	Carriage Way Width (m)	Cement Concrete	Tar	Metal	Gravel	Katcha Road													
1	2	3	4	5	6	7	8	9	10	11	12	13	14	15	16	17	18	19	20	21	22	23	24	25	26	
1	Vol 16 1	123500101600000001	ആനകുനം വിളക്കാട്	ആനകുനം	വിളക്കാട്	Village road	0.700	4.000	0.000	0.000	0.000	0.000	0.000	0.700	0	0.000	0metre	0								
2	Vol 16 2	123500101600000002	പള്ളിവാതുക്കൽ ആലുകുഴി	പള്ളിവാതുക്കൽ	ആലുകുഴി	Village road	0.300	2.500	0.000	0.000	0.000	0.000	0.000	0.300	0	0.000	0metre	0								
3	Vol 16 3	123500101600000003	വലിയകുന്ന് മുല്ലനല്ലൂർ	വലിയകുന്ന്	മുല്ലനല്ലൂർ	Village road	0.700	6.000	0.000	0.000	0.000	0.000	0.000	0.700	0	0.000	0metre	0								

Local Body Name : Madavoor Grama Panchayat

Asset register II						Form : Roads										Sub Form : Roads											
Serial No	Book Page Rec No	Form RefId	Road Name	Starting Point	Ending Point	Road Type (ODR/VR)	Road Description			Surface Type					Construction Year	Protection Wall Length	Drainage Channel Length	Cost of construction from 1995	Last Maintenance Details	Remarks	Ward No	Panchayat No	WaterShed ID	Ac.Date and Book Value	Addition Date And Cnst	Deduction Date And Cnst	Depreciation(%)
							Length (Km)	Width (M)	Carriage Way Width (m)	Cement Concrete	Tar	Metal	Gravel	Katcha Road													
1	2	3	4	5	6	7	8	9	10	11	12	13	14	15	16	17	18	19	20	21	22	23	24	25	26		
4Vol 16 4		123500101600000004	നെല്ലികുന്ന് വലിയകുന്ന് ഇടവഴി	നെല്ലികുന്ന്	വലിയകുന്ന്	Village road	0.260	3.000	0.000	0.000	0.000	0.000	0.000	0.260	0	0.000	0metre	0									
5Vol 16 5		123500101600000005	അമ്പിളിമുക്ക് - മുല്ലനല്ലൂർ റോഡ്	അമ്പിളിമുക്ക്	മുല്ലനല്ലൂർ	Village road	0.400	4.000	0.000	0.000	0.000	0.000	0.000	0.400	2009	0.000	0metre	0									
1Vol 17 1		123500101700000001	എസ് ബി റ്റി പടിഞ്ഞാറ്റേല ഇടവഴി	എസ് ബി റ്റി	പടിഞ്ഞാറ്റേല	Village road	0.350	3.500	3.000	0.000	0.130	0.000	0.000	0.220	0	0.000	0metre	0									

Local Body Name : Madavoor Grama Panchayat

Asset register II						Form : Roads										Sub Form : Roads												
Serial No	Book Page Rec No	Form RefID	Road Name	Starting Point	Ending Point	Road Type (ODR/VR)	Road Description			Surface Type						Construction Year	Protection Wall Length	Drainage Channel Length	Cost of construction from 1995	Last Maintenance Details	Remarks	Ward No	Panchayat No	WaterShed ID	Aq.Date and Book Value	Addition Date And Cnst	Deduction Date And Cnst	Depreciation(%)
							Length (Km)	Width (M)	Carriage Way Width (m)	Cement Concrete	Tar	Metal	Gravel	Katcha Road														
1	2	3	4	5	6	7	8	9	10	11	12	13	14	15	16	17	18	19	20	21	22	23	24	25	26			
2	Vol 17 2	123500101700000002	മടവൂർ ഫാക്ടറി പടിഞ്ഞാറ്റേല പ്ലാവിള വാതുക്കൽ	മടവൂർ ഫാക്ടറി	പ്ലാവിള വാതുക്കൽ	Village road	0.220	3.500	0.000	0.000	0.000	0.000	0.000	0.220	0	0.000		217455										
3	Vol 17 3	123500101700000003	(ആനകുന്നം) പാറയിൽ വാതുക്കൽ - കശുവണ്ടി ഫാക്ടറി	പാറയിൽ വാതുക്കൽ	കശുവണ്ടി ഫാക്ടറി	Village road	0.480	5.000	0.000	0.000	0.000	0.000	0.000	0.480	0	0.000	0metre	0										
4	Vol 17 4	123500101700000004	ഗാർഡൻ സ്റ്റേഷൻ കുറിച്ഛിയിൽ റോഡ്	ഗാർഡൻ സ്റ്റേഷൻ	കുറിച്ഛിയിൽ റോഡ്	Village road	1.000	3.000	3.000	0.000	0.200	0.000	0.000	0.800	2002	0.000	0metre	126338										

Local Body Name : Madavoor Grama Panchayat

Asset register II						Form : Roads									Sub Form : Roads												
Serial No	Boo Pag Rec No	FormRefId	Road Name	Starting Point	Ending Point	Road Type (ODR/VR)	Road Description			Surface Type					Construction Year	Protection Wall Length	Drainage Channel Length	Cost of construction from 1995	Last Maintenance Details	Remarks	Ward No	Panchayat No	WaterShed ID	Acq.Date and Book Value	Addition Date And Cnst	Deduction Date And Cnst	Depreciation (%)
							Length (Km)	Width (M)	Carriage Way Width (m)	Cement Concrete	Tar	Metal	Gravel	Katcha Road													
1	2	3	4	5	6	7	8	9	10	11	12	13	14	15	16	17	18	19	20	21	22	23	24	25	26		
1	Vol 18 1	123500101800000001	തൈക്കാവ് ജംഗ്ഷൻ പാതിരിയോട് വലിയകുന്ന് - അമ്പിളിമുക്ക്	തൈക്കാവ് ജംഗ്ഷൻ	അമ്പിളിമുക്ക്	Village road	1.200	6.000	0.000	0.000	0.000	0.000	0.000	0	0.000	0metre	0										
2	Vol 18 2	123500101800000002	തൈക്കാകുന്ന് ജംഗ്ഷൻ പൊയ്കവിളി ഇടവഴി	തൈക്കാകുന്ന്	പൊയ്കവിളി ഇടവഴി	Village road	0.250	2.500	3.000	0.000	0.000	0.000	0.000	0	0.000	0metre	0	2007/2008									
3	Vol 18 3	123500101800000003	കരിമ്പുവിളി ഞാറയിൽകോണം - ചന്തരോഡ്	കരിമ്പുവിളി	ഞാറയിൽകോണം	Village road	1.300	6.000	3.000	0.000	0.000	0.000	0.000	2001	0.000	0metre	0										

Local Body Name : Madavoor Grama Panchayat

Asset register II						Form : Roads										Sub Form : Roads											
Serial No	Book Page Rec No	Form RefId	Road Name	Starting Point	Ending Point	Road Type (ODR/VR)	Road Description			Surface Type					Construction Year	Protection Wall Length	Drainage Channel Length	Cost of construction from 1995	Last Maintenance Details	Remarks	Ward No	Panchayat No	WaterShed ID	Aq.Date and Book Value	Addition Date And Cnst	Deduction Date And Cnst	Depreciation(%)
							Length (Km)	Width (M)	Carriage Way Width (m)	Cement Concrete	Tar	Metal	Gravel	Katcha Road													
1	2	3	4	5	6	7	8	9	10	11	12	13	14	15	16	17	18	19	20	21	22	23	24	25	26		
4Vol 18 4		123500101800000004	നക്രംകോണിം പൂ ന്തൽവാരം കൊച്ചാലുമാപ്പു റോഡ്	നക്രംകോണം	കൊച്ചാലുമാപ്പു	Village road	0.800	5.000	3.000	0.000	0.000	0.000	0.000	0.800	2002	0.000	0metre	0									
1Vol 19 1		1235001019000000001	ഞാറയിൽകോണം മുലക്കട	ഞാറയിൽകോണം	മുലക്കട	Village road	1.300	5.000	3.000	0.000	0.650	0.000	0.000	0.650	2001	0.000	0metre	0									
2Vol 19 2		1235001019000000002	അടുക്കോട്ടുകോണം ഏല റോഡ്	അടുക്കോട്ടുകോണം	ഏല റോഡ്	Village road	0.500	3.000	0.000	0.000	0.000	0.500	0.000	0.000	0	0.000	0metre	0									

Local Body Name : Madavoor Grama Panchayat

Asset register II						Form : Roads										Sub Form : Roads										
Serial No	Book Page Rec No	Form RefID	Road Name	Starting Point	Ending Point	Road Description			Surface Type					Construction Year	Protection Wall Length	Drainage Channel Length	Cost of construction from 1995	Last Maintenance Details	Remarks	Ward No	Panchayat No	WaterShed ID	Ac.Date and Book Value	Addition Date And Cnst	Deduction Date And Cnst	Depreciation(%)
						Length (Km)	Width (M)	Carriage Way Width (m)	Cement Concrete	Tar	Metal	Gravel	Katcha Road													
1	2	3	4	5	6	7	8	9	10	11	12	13	14	15	16	17	18	19	20	21	22	23	24	25	26	
3Vol 19 3		1235001019000000003	അടുകോട്ടു കോണം ഏല റോഡ്			Village road	0.430	3.000	0.000	0.000	0.000	0.000	0.000	0.430	0	0.000	0metre	0								
4Vol 19 4		1235001019000000004	മടവൂർ കൃഷി ഭവൻ റോഡ്	മടവൂർ	കൃഷി ഭവൻ	Village road	0.100	5.000	3.000	0.000	0.100	0.000	0.000	0.000	1998	0.000	0metre	53666					2001-2002, 2006			
1Vol 20 1		1235001020000000001	എലികുന്നം മുകൾ - വെട്ടക്കാട് - പുവത്തൂർ	എലികുന്നം മുകൾ	പുവത്തൂർ	Village road	2.000	8.000	3.400	0.000	2.000	0.000	0.000	0.000	2003	0.000	0metre	65726					1998-2000			

Local Body Name : Madavoor Grama Panchayat

Asset register II						Form : Roads								Sub Form : Roads													
Serial No	Book Page Rec No	Form RefID	Road Name	Starting Point	Ending Point	Road Type (ODR/VR)	Road Description			Surface Type					Construction Year	Protection Wall Length	Drainage Channel Length	Cost of construction from 1995	Last Maintenance Details	Remarks	Ward No	Panchayat No	WaterShed ID	Ac.Date and Book Value	Addition Date And Cnst	Deduction Date And Cnst	Depreciation(%)
							Length (Km)	Width (M)	Carriage Way Width (m)	Cement Concrete	Tar	Metal	Gravel	Katcha Road													
1	2	3	4	5	6	7	8	9	10	11	12	13	14	15	16	17	18	19	20	21	22	23	24	25	26		
2	Vol 20 2	1235001020000000002	വെട്ടിക്കാട് കോണം ആറുകാഞ്ഞിരം	വെട്ടിക്കാട് കോണം	ആറുകാഞ്ഞിരം	Village road	0.800	3.500	3.000	0.000	0.000	0.400	0.000	0.400	2002	0.000	0metre	0	2008/2009								
3	Vol 20 3	1235001020000000003	എലികുന്നം മുക്കൾ - നാരാണം പച്ച	എലികുന്നം മുക്കൾ	നാരാണം പച്ച	Village road	0.400	5.000	0.000	0.000	0.000	0.000	0.000	0.400	0	0.000	0metre	0									
4	Vol 20 4	1235001020000000004	പുലിയൂർ കോണം ഇരുതല്ലികോണം ഏലറോഡ്	പുലിയൂർ കോണം	ഇരുതല്ലികോണം ഏല	Village road	0.600	3.000	0.000	0.000	0.000	0.000	0.000	0.600	0	0.000	0metre	0									

Local Body Name : Madavoor Grama Panchayat

Asset register II						Form : Roads										Sub Form : Roads												
Serial No	Book No	Page No	Form RefId	Road Name	Starting Point	Ending Point	Road Type (ODR/VR)	Road Description			Surface Type					Construction Year	Protection Wall Length	Drainage Channel Length	Cost of construction from 1995	Last Maintenance Details	Remarks	Ward No	Panchayat No	WaterShed ID	Ac.Date and Book Value	Addition Date And Cnst	Deduction Date And Cnst	Depreciation(%)
								Length (Km)	Width (M)	Carriage Way Width (m)	Cement Concrete	Tar	Metal	Gravel	Katcha Road													
1	2	3	4	5	6	7	8	9	10	11	12	13	14	15	16	17	18	19	20	21	22	23	24	25	26			
1	Vol 21	1	123500102100000001	കൈപ്പള്ളി കോണം ഐക്യലിങ്ക്	കൈപ്പള്ളി കോണം	ഐക്യലിങ്ക്	Village road	0.700	3.000	0.000	0.000	0.000	0.000	0.000	0.000	0.700	0	0.000	0metre	0								
2	Vol 21	2	123500102100000002	മടവൂർ ക്ഷേത്രം - ചാലാംകോണം (ചാലിൽ)	മടവൂർ ക്ഷേത്രം	യാലിൽ റോഡ്	Village road	1.000	8.000	3.000	0.000	0.500	0.500	0.000	0.000	0.000	2001	2.000	0metre	148856	2009/2010	2001-2002, 2003						
3	Vol 21	3	123500102100000003	പാലവിള വാതുക്കൽ ഏല റോഡ്	പാലവിള വാതുക്കൽ	ഏല	Village road	0.100	3.000	2.500	0.000	0.000	0.000	0.000	0.000	0.100	2002	0.000	0metre	0								

Local Body Name : Madavoor Grama Panchayat

Asset register II						Form : Roads										Sub Form : Roads											
Serial No	Book Page Rec No	Form RefID	Road Name	Starting Point	Ending Point	Road Type (ODR/VR)	Road Description			Surface Type					Construction Year	Protection Wall Length	Drainage Channel Length	Cost of construction from 1995	Last Maintenance Details	Remarks	Ward No	Panchayat No	WaterShed ID	Ac.Date and Book Value	Addition Date And Cnst	Deduction Date And Cnst	Depreciation(%)
							Length (Km)	Width (M)	Carriage Way Width (m)	Cement Concrete	Tar	Metal	Gravel	Katcha Road													
1	2	3	4	5	6	7	8	9	10	11	12	13	14	15	16	17	18	19	20	21	22	23	24	25	26		
1	Vol 22 1	123500102200000001	പാറയിൽ വാതുക്കൽ ചാലംകോണം	പാറയിൽ വാതുക്കൽ	ചാലംകോണം	Village road	2.000	6.500	3.000	0.000	1.500	0.000	0.000	0.500	0	0.000	0metre	0									
2	Vol 22 2	123500102200000002	ചാലംകോണം മുടിയൂർകോണം	ചാലംകോണം	മുടിയൂർകോണം	Village road	1.000	5.500	3.000	0.000	0.500	0.000	0.000	0.500	0	0.000	0metre	0									
3	Vol 22 3	123500102200000003	ചാലംകോണം മുണ്ടപ്പള്ളികോണം	ചാലംകോണം	മുണ്ടപ്പള്ളികോണം	Village road	0.450	3.000	0.000	0.000	0.000	0.000	0.000	0.450	0	0.000	0metre	0									

Local Body Name : Madavoor Grama Panchayat

Asset register II						Form : Roads										Sub Form : Roads											
Serial No	Book Page Rec No	Form RefID	Road Name	Starting Point	Ending Point	Road Type (ODR/VR)	Road Description			Surface Type					Construction Year	Protection Wall Length	Drainage Channel Length	Cost of construction from 1995	Last Maintenance Details	Remarks	Ward No	Panchayat No	WaterShed ID	Aq.Date and Book Value	Addition Date And C.nst	Deduction Date And C.nst	Depreciation(%)
							Length (Km)	Width (M)	Carriage Way Width (m)	Cement Concrete	Tar	Metal	Gravel	Katcha Road													
1	2	3	4	5	6	7	8	9	10	11	12	13	14	15	16	17	18	19	20	21	22	23	24	25	26		
4Vol 22 4		123500102200000004	ചുമടുതാങ്ങി മുളവന	ചുമടുതാങ്ങി	മുളവന	Village road	1.000	7.000	3.300	0.000	1.000	0.000	0.000	0.000	0	0.000	0metre	127323					2002, 2003				
1Vol 23 1		123500102300000001	കൈപ്പള്ളി കോണം - മുളവന	കൈപ്പള്ളി കോണം	മുളവന	Village road	1.500	6.000	3.000	0.000	1.500	0.000	0.000	0.000	0	0.000	0metre	0									
2Vol 23 2		123500102300000002	മുളവന കൃഷ്ണൻകുന്ന്	മുളവന	കൃഷ്ണൻകുന്ന്	Village road	0.400	3.000	0.000	0.000	0.000	0.000	0.000	0.400	0	0.000		0									

Local Body Name : Madavoor Grama Panchayat

Asset register II						Form : Roads										Sub Form : Roads											
Serial No	Book Page Rec No	Form RefID	Road Name	Starting Point	Ending Point	Road Type (ODR/VR)	Road Description			Surface Type					Construction Year	Protection Wall Length	Drainage Channel Length	Cost of construction from 1995	Last Maintenance Details	Remarks	Ward No	Panchayat No	WaterShed ID	Aq.Date and Book Value	Addition Date And Cnst	Deduction Date And Cnst	Depreciation(%)
							Length (Km)	Width (M)	Carriage Way Width (m)	Cement Concrete	Tar	Metal	Gravel	Katcha Road													
1	2	3	4	5	6	7	8	9	10	11	12	13	14	15	16	17	18	19	20	21	22	23	24	25	26		
3Vol 23 3		1235001023000000003	എലികുന്നമുകൾ - ഇരുട്ടിമുട്	എലികുന്നമുകൾ	ഇരുട്ടിമുട്	Village road	3.450	5.500	3.000	1.000	1.000	0.450	0.000	1.000	0	0.000	0metre	254107	2009/2010	2001, 2002, 03,04,05							
4Vol 23 4		1235001023000000004	പുലിയൂർക്കോണം പെട്ടികുന്ന്	പുലിയൂർക്കോണം	പെട്ടികുന്ന്	Village road	0.860	5.000	0.000	0.000	0.000	0.000	0.000	0.860	0	0.000	0metre	0									
1Vol 24 1		1235001024000000001	കൊഴുവല്ലി കോളനി ചത്തിക്കാൽ വാതുക്കൽ	കൊഴുവല്ലി	ചത്തിക്കാൽ വാതുക്കൽ	Village road	0.600	4.000	0.000	0.000	0.000	0.000	0.000	0.600	0	0.600	0metre	0									

Local Body Name : Madavoor Grama Panchayat

Asset register II						Form : Roads										Sub Form : Roads											
Serial No	Book Page Rec No	Form RefId	Road Name	Starting Point	Ending Point	Road Type (ODR/VR)	Road Description			Surface Type					Construction Year	Protection Wall Length	Drainage Channel Length	Cost of construction from 1995	Last Maintenance Details	Remarks	Ward No	Panchayat No	WaterShed ID	Aq.Date and Book Value	Addition Date And Cnst	Deduction Date And Cnst	Depreciation(%)
							Length (Km)	Width (M)	Carriage Way Width (m)	Cement Concrete	Tar	Metal	Gravel	Katcha Road													
1	2	3	4	5	6	7	8	9	10	11	12	13	14	15	16	17	18	19	20	21	22	23	24	25	26		
2	Vol 24 2	123500102400000002	കൊഴുവഞ്ചിറ കോളനി തിട്ടയിൽ വാതുക്കൽ റോഡ്	കൊഴുവഞ്ചിറ	തിട്ടയിൽ വാതുക്കൽ	Village road	0.800	5.000	3.000	0.800	0.000	0.000	0.000	0.000	0.000	0	0.000	0metre	0								
3	Vol 24 3	123500102400000003	മൈലാട് പൊയ്ക കോളനി - പഴുവടി ഇടവഴി	മൈലാട് പൊയ്ക	പഴുവടി കോളനി	Village road	0.400	1.500	0.000	0.000	0.000	0.000	0.000	0.400	0	0.000	0metre	0									
1	Vol 25 1	123500102500000001	തകര പറമ്പ് - മുടവന അബേട്കർ കോളനി - മുട്ടയം കോളനി സീമന്തപുരം	തകര പറമ്പ്	സീമന്തപുരം	Village road	1.200	7.000	3.000	0.600	0.000	0.000	0.000	0.600	0	0.000	0metre	0									

Local Body Name : Madavoor Grama Panchayat

Asset register II						Form : Roads										Sub Form : Roads												
Serial No	Book Page Rec No	Form RefId	Road Name	Starting Point	Ending Point	Road Type (ODR/VR)	Road Description			Surface Type						Construction Year	Protection Wall Length	Drainage Channel Length	Cost of construction from 1995	Last Maintenance Details	Remarks	Ward No	Panchayat No	WaterShed ID	Ac.Date and Book Value	Addition Date And Cnst	Deduction Date And Cnst	Depreciation(%)
							Length (Km)	Width (M)	Carriage Way Width (m)	Cement Concrete	Tar	Metal	Gravel	Katcha Road														
1	2	3	4	5	6	7	8	9	10	11	12	13	14	15	16	17	18	19	20	21	22	23	24	25	26			
2	Vol 25 2	1235001025000000002	സീമത്തപുരം - മുട്ടയം കോളനി റോഡ്	സീമത്തപുരം	മുട്ടയം കോളനി	Village road	1.400	5.000	3.000	0.000	1.000	0.000	0.000	0.000	0	0.000	0metre	0										
3	Vol 25 3	1235001025000000003	സീമത്തപുരം - പ്ലാന്താനം കോളനി റോഡ്	സീമത്തപുരം	പ്ലാന്താനം കോളനി	Village road	0.250	3.000	3.000	0.000	0.250	0.000	0.000	0.000	0	0.000	0metre	0										
1	Vol 26 1	1235001026000000001	വിളയ്ക്കാട് കൊല്ലായിൽ മുതല റോഡ്	വിളയ്ക്കാട്	കൊല്ലായിൽ	Village road	2.000	6.000	3.000	0.000	2.000	0.000	0.000	0.000	0	0.000	0metre	293884		1997, 98, 99,200 0,2001	1							

Local Body Name : Madavoor Grama Panchayat

Asset register II		Form : Roads													Sub Form : Roads														
Serial No	Book Page Rec No	Form RefID	Road Name	Starting Point	Ending Point	Road Type (ODR/VR)	Road Description			Surface Type					Construction Year	Protection Wall Length	Drainage Channel Length	Cost of construction from 1995	Last Maintenance Details	Remarks	Ward No	Panchayat No	WaterShed ID	Ac.Date and Book Value	Addition Date And Cnst	Deduction Date And Cnst	Depreciation(%)		
							Length (Km)	Width (M)	Carriage Way Width (m)	Cement Concrete	Tar	Metal	Gravel	Katcha Road															
1	2	3	4	5	6	7	8	9	10	11	12	13	14	15	16	17	18	19	20	21	22	23	24	25	26				
2	Vol 26 Page 2	1235001026000000002	സീമന്തപുരം സി എം എസ്				1.200	3.000	0.000	0.000	1.200	0.000	0.000	0.000	0	0.000	0metre	260490								2000,01,04,05			
3	Vol 26 Page 3	1235001026000000003	കിഴച്ചിറ വാതുക്കൽ - മന്നാടിക്കോണം				1.000	8.000	3.000	0.250	0.750	0.000	0.000	0.000	0	0.000	0metre	78889									1998,09,2000,01		
1	Vol 27 Page 1	1235001027000000001	ആലും പൊയ്ക - മുട്ടയം കോളനി റോഡ്	ആലും പൊയ്ക	മുട്ടയം കോളനി	Village road	0.700	5.000	0.000	0.000	0.000	0.000	0.000	0.000	0	0.200	0metre	0											

Local Body Name : Madavoor Grama Panchayat

Asset register II						Form : Roads										Sub Form : Roads											
Serial No	Book Page Rec No	Form RefID	Road Name	Starting Point	Ending Point	Road Type (ODR/VR)	Road Description			Surface Type					Construction Year	Protection Wall Length	Drainage Channel Length	Cost of construction from 1995	Last Maintenance Details	Remarks	Ward No	Panchayat No	WaterShed ID	Aq.Date and Book Value	Addition Date And C.nst	Deduction Date And C.nst	Depreciation(%)
							Length (Km)	Width (M)	Carriage Way Width (m)	Cement Concrete	Tar	Metal	Gravel	Katcha Road													
1	2	3	4	5	6	7	8	9	10	11	12	13	14	15	16	17	18	19	20	21	22	23	24	25	26		
2	Vol 27 2	123500102700000002	വഞ്ചിമുക്ക് - പത്തനാപുരം റോഡ്	വഞ്ചിമുക്ക്	പത്തനാപുരം	Village road	0.100	6.000	3.000	0.000	0.000	0.000	0.000	0.100	0	0.000	0metre	0									
3	Vol 27 3	123500102700000003	സി എൻ പി എസ് വില്ലേജ് നീക്കം കോളനി റോഡ്		വില്ലേജ് നീക്കം	Village road	0.300	4.000	0.000	0.000	0.000	0.300	0.000	0.000	0	0.000	0metre	23284					2002-2003				
1	Vol 28 1	123500102800000001	കരിമ്പുവിളവലിയകുന്ന്				0.500	8.000	0.000	0.000	0.000	0.000	0.000	0.500	0	0.000	0metre	65000					1998, 2000				

Local Body Name : Madavoor Grama Panchayat

Asset register II						Form : Roads										Sub Form : Roads													
Serial No	Book No	Page No	Form RefId	Road Name	Starting Point	Ending Point	Road Type (ODR/VR)	Road Description			Surface Type					Construction Year	Protection Wall Length	Drainage Channel Length	Cost of construction from 1995	Last Maintenance Details	Remarks	Ward No	Panchayat No	WaterShed ID	Ac.Date and Book Value	Addition Date And Cnst	Deduction Date And Cnst	Depreciation(%)	
								Length (Km)	Width (M)	Carriage Way Width (m)	Cement Concrete	Tar	Metal	Gravel	Katcha Road														
1	2	3	4	5	6	7	8	9	10	11	12	13	14	15	16	17	18	19	20	21	22	23	24	25	26				
2	Vol 28	2	1235001028000000002	വട്ടറക്കര പെട്ടികുന്ന്, മൺകുഴി പുലിയൂർക്കോണം	വട്ടറക്കര	പുലിയൂർക്കോണം	Village road	100.000	2.000	0.000	0.000	0.000	0.000	0.000	0.000	100.000	0	0.000	94000							1998,99,2000			
3	Vol 28	3	1235001028000000003	ചുമടുതാങ്ങി ചാലിൽ, മുളവനരോഡ് എസ് സി പി				0.500	4.000	3.000	0.000	0.500	0.000	0.000	0.000	0.000	0	0.000	850915								1998,99,2000,01,02,03,04,05		
1	Vol 29	1	1235001029000000001	സീമന്തപുരം ക്ഷേത്രം, പില്ലാനിക്കോണം കോളനി - കൊച്ചലൂമൂട് റോഡ്	സീമന്തപുരം	കൊച്ചലൂമൂട്	Village road	0.400	3.000	3.000	0.000	0.000	0.000	0.000	0.000	0.400	0	0.000	86099								1998,99,2001,02,03		

Local Body Name : Madavoor Grama Panchayat

Asset register II						Form : Roads										Sub Form : Roads											
Serial No	Book Page Rec No	Form RefID	Road Name	Starting Point	Ending Point	Road Type (ODR/VR)	Road Description			Surface Type					Construction Year	Protection Wall Length	Drainage Channel Length	Cost of construction from 1995	Last Maintenance Details	Remarks	Ward No	Panchayat No	WaterShed ID	Ac.Date and Book Value	Addition Date And Cnst	Deduction Date And Cnst	Depreciation(%)
							Length (Km)	Width (M)	Carriage Way Width (m)	Cement Concrete	Tar	Metal	Gravel	Katcha Road													
1	2	3	4	5	6	7	8	9	10	11	12	13	14	15	16	17	18	19	20	21	22	23	24	25	26		
2	Vol 29 2	1235001029000000002	സീമത്തപുരം - കണ്ണത്തുകോണറോഡ്	സീമത്തപുരം	കണ്ണത്തുകോണം	Village road	0.130	6.000	6.000	0.000	0.000	0.000	0.000	0.130	0	0.000	0metre	0									
3	Vol 29 3	1235001029000000003	സീമത്തപുരം - വൈ എം എ റോഡ്	സീമത്തപുരം	വൈ എം എ റോഡ്	Village road	1.000	10.000	8.000	0.000	1.000	0.000	0.000	0.000	0	0.000	0metre	38594					2000-01				
1	Vol 30 1	1235001030000000001	കക്കോട് പടിക്കമുറി				1.000	6.000	3.000	0.000	0.300	0.000	0.000	0.700	0	0.000	0metre	182549					1998,99,2000,04,05				

Local Body Name : Madavoor Grama Panchayat

Asset register II					Form : Roads										Sub Form : Roads												
Serial No	Book Page Rec No	Form RefID	Road Name	Starting Point	Ending Point	Road Type (ODR/VR)	Road Description			Surface Type					Construction Year	Protection Wall Length	Drainage Channel Length	Cost of construction from 1995	Last Maintenance Details	Remarks	Ward No	Panchayat No	WaterShed ID	Aq.Date and Book Value	Addition Date And Cnst	Deduction Date And Cnst	Depreciation(%)
							Length (Km)	Width (M)	Carriage Way Width (m)	Cement Concrete	Tar	Metal	Gravel	Katcha Road													
1	2	3	4	5	6	7	8	9	10	11	12	13	14	15	16	17	18	19	20	21	22	23	24	25	26		
2	Vol 30 2	1235001030000000002	മാങ്കോണം-അറുകാഞ്ഞിരം				1.000	5.000	3.000	0.000	0.500	0.000	0.000	0.500	0	0.000	0metre	298954									
3	Vol 30 3	1235001030000000003	പാപ്പനംകുന്ന് ചാങ്ങയിൽ കോണം				1.500	4.000	3.000	0.000	1.500	0.000	0.000	0.000	0	0.000	0metre	145408				1999,2000,01,02,03,04					
4	Vol 30 4	1235001030000000004	മാത്തിമൂല ചെങ്കോട്ടുകോണം				0.200	2.500	0.000	0.000	0.000	0.000	0.000	0.200	0	0.000	0metre	98392				1999,2000,01					

Local Body Name : Madavoor Grama Panchayat

Asset register II					Form : Roads										Sub Form : Roads												
Serial No	Book Page Rec No	Form RefId	Road Name	Starting Point	Ending Point	Road Type (ODR/VR)	Road Description			Surface Type					Construction Year	Protection Wall Length	Drainage Channel Length	Cost of construction from 1995	Last Maintenance Details	Remarks	Ward No	Panchayat No	WaterShed ID	Ac.Date and Book Value	Addition Date And Cnst	Deduction Date And Cnst	Depreciation(%)
							Length (Km)	Width (M)	Carriage Way Width (m)	Cement Concrete	Tar	Metal	Gravel	Katcha Road													
1	2	3	4	5	6	7	8	9	10	11	12	13	14	15	16	17	18	19	20	21	22	23	24	25	26		
1	Vol 31 1	123500103100000001	വൈ എം എ മുട്ടയം കോളനി റോഡ്	വൈ എം എ	മുട്ടയം കോളനി	Village road	0.600	6.000	3.000	0.000	0.200	0.000	0.000	0.400	0	0.000	0metre	18900					1998,99				
2	Vol 31 2	123500103100000002	വൈ എം എ - മുടവന അംബേദ്കർ കോളനി	വൈ എം എ	അംബേദ്കർ കോളനി	Village road	1.000	6.000	0.000	0.000	1.000	0.000	0.000	0.000	0	0.000		0									
3	Vol 31 3	123500103100000003	വൈ എം എ - പത്തനാപുരം ഇടവഴി	വൈ എം എ	പത്തനാപുരം ഇടവഴി	Village road	0.500	3.000	0.000	0.000	0.000	0.000	0.000	0.500	0	0.000	0metre	0									

Local Body Name : Madavoor Grama Panchayat

Asset register II						Form : Roads										Sub Form : Roads												
Serial No	Book Page Rec No	Form RefID	Road Name	Starting Point	Ending Point	Road Type (ODR/VR)	Road Description			Surface Type						Construction Year	Protection Wall Length	Drainage Channel Length	Cost of construction from 1995	Last Maintenance Details	Remarks	Ward No	Panchayat No	WaterShed ID	Ac.Date and Book Value	Addition Date And Cnst	Deduction Date And Cnst	Depreciation(%)
							Length (Km)	Width (M)	Carriage Way Width (m)	Cement Concrete	Tar	Metal	Gravel	Katcha Road														
1	2	3	4	5	6	7	8	9	10	11	12	13	14	15	16	17	18	19	20	21	22	23	24	25	26			
1	Vol 32 1	123500103200000001	ലക്ഷ്മിപുരയിൽ				0.200	3.000	0.000	0.000	0.000	0.000	0.000	0.000	0.200	0	0.000	0metre	17708				1999,2000					
2	Vol 32 2	123500103200000002	മടവൂർ കാവിൽ മലക്കൽ	മടവൂർ	മലയ്ക്കൽ		500.000	3.000	0.000	0.000	0.000	0.000	0.000	500.000	0	0.000		23650				1999,2000,01						
3	Vol 32 3	123500103200000003	കണിച്ചുവിള മംഗലത്ത് വാതുക്കൽ				0.100	4.000	0.000	0.000	0.000	0.000	0.000	0.100	0	0.000	0metre	11733				1999,2000						

Local Body Name : Madavoor Grama Panchayat

Asset register II						Form : Roads								Sub Form : Roads													
Serial No	Book Page Rec No	Form RefId	Road Name	Starting Point	Ending Point	Road Type (ODR/VR)	Road Description			Surface Type					Construction Year	Protection Wall Length	Drainage Channel Length	Cost of construction from 1995	Last Maintenance Details	Remarks	Ward No	Panchayat No	WaterShed ID	Ac.Date and Book Value	Addition Date And Cnst	Deduction Date And Cnst	Depreciation(%)
							Length (Km)	Width (M)	Carriage Way Width (m)	Cement Concrete	Tar	Metal	Gravel	Katcha Road													
1	2	3	4	5	6	7	8	9	10	11	12	13	14	15	16	17	18	19	20	21	22	23	24	25	26		
4	Vol 32 4	123500103200000004	കടുവണ്ടി ഫാക്ടറി പടിഞ്ഞാറേ ല	മടവൂർ	പടിഞ്ഞാറേ ല	Village road	1500.000	6.000	0.000	0.000	1,000.000	0.000	0.000	500.000	0	0.000	7820	1999,2000	12								
5	Vol 32 5	123500103200000005	പുലയൂർക്കോണം ചാങ്ങയിൽകോണം	പുലിയൂർകോണം	ചാങ്ങയിൽകോണം	Village road	1500.000	5.000	0.000	0.000	1,500.000	0.000	0.000	0.000	0	0.000	476833	1999,2000	4								
1	Vol 33 1	123500103300000001	സീമന്തപുരം - തൊഴുവഞ്ചിറ കോളനി - മുഴിവാതുക്കൽ റോഡ്	സീമന്തപുരം	മുഴിവാതുക്കൽ റോഡ്	Village road	1.500	7.000	3.000	0.000	1.400	0.000	0.000	0.100	0	0.000	0metre	0									

Local Body Name : Madavoor Grama Panchayat

Asset register II						Form : Roads										Sub Form : Roads											
Serial No	Book Page Rec No	Form RefId	Road Name	Starting Point	Ending Point	Road Type (ODR/VR)	Road Description			Surface Type					Construction Year	Protection Wall Length	Drainage Channel Length	Cost of construction from 1995	Last Maintenance Details	Remarks	Ward No	Panchayat No	WaterShed ID	Aq.Date and Book Value	Addition Date And Cnst	Deduction Date And Cnst	Depreciation(%)
							Length (Km)	Width (M)	Carriage Way Width (m)	Cement Concrete	Tar	Metal	Gravel	Katcha Road													
1	2	3	4	5	6	7	8	9	10	11	12	13	14	15	16	17	18	19	20	21	22	23	24	25	26		
2	Vol 33 2	123500103300000002	പച്ചിയിൽ വാതുക്കൽ കൊടുവഞ്ചിറ കോളനി റോഡ്	പച്ചിയിൽ വാതുക്കൽ	കൊടുവഞ്ചിറ കോളനി	Village road	0.500	3.000	3.000	0.000	0.000	0.000	0.000	0.500	0	0.000	0metre	0									
3	Vol 33 3	1235001033000000003	സീമന്തപുരം ക്ഷേത്രം - മുട്ടയം കോളനി	സീമന്തപുരം ക്ഷേത്രം	മുട്ടയം കോളനി	Village road	0.300	3.500	0.000	0.000	0.000	0.000	0.000	0.300	0	0.000		0									
1	Vol 34 1	1235001034000000001	കുരിയോട് ജംഗ്ഷൻ അയണിക്കോട് കോണം				0.300	4.000	0.000	0.050	0.000	0.000	0.000	0.250	0	0.000	0metre	94859								2000,01	

Local Body Name : Madavoor Grama Panchayat

Asset register II		Form : Roads													Sub Form : Roads												
Serial No	Book Page Rec No	Form RefId	Road Name	Starting Point	Ending Point	Road Type (ODR/VR)	Road Description			Surface Type					Construction Year	Protection Wall Length	Drainage Channel Length	Cost of construction from 1995	Last Maintenance Details	Remarks	Ward No	Panchayat No	WaterShed ID	Ac.Date and Book Value	Addition Date And Cost	Deduction Date And Cost	Depreciation(%)
							Length (Km)	Width (M)	Carriage Way Width (m)	Cement Concrete	Tar	Metal	Gravel	Katcha Road													
1	2	3	4	5	6	7	8	9	10	11	12	13	14	15	16	17	18	19	20	21	22	23	24	25	26		
2	Vol 34 2	123500103400000002	തെന്തോടുകോട് - കക്കോട് കോളനി റോഡ്				1.000	6.000	0.000	0.000	0.200	0.000	0.000	0.800	0	0.000	0metre	92414							1999, 2000		
3	Vol 34 3	1235001034000000003	ചന്താടിവിള അമ്പിളിമുക്ക് കോളനി				0.500	4.000	0.000	0.000	0.000	0.000	0.000	0.500	0	0.000	0metre	99900							1999,2000		
4	Vol 34 4	1235001034000000004	ലക്ഷംവീട് കോളനി റോഡ്				0.100	4.000	0.000	0.050	0.000	0.000	0.000	0.050	0	0.000	0metre	5300							1999, 2000		

Local Body Name : Madavoor Grama Panchayat

Asset register II						Form : Roads										Sub Form : Roads										
Serial No	Book Page Rec No	Form RefID	Road Name	Starting Point	Ending Point	Road Description			Surface Type					Construction Year	Protection Wall Length	Drainage Channel Length	Cost of construction from 1995	Last Maintenance Details	Remarks	Ward No	Panchayat No	WaterShed ID	Aq.Date and Book Value	Addition Date And Cnst	Deduction Date And Cnst	Depreciation(%)
						Length (Km)	Width (M)	Carriage Way Width (m)	Cement Concrete	Tar	Metal	Gravel	Katcha Road													
1	2	3	4	5	6	7	8	9	10	11	12	13	14	15	16	17	18	19	20	21	22	23	24	25	26	
1	Vol 35 1	1235001035000000001	സീമത്തപുരം ക്ഷേത്രം - പില്ലാനിക്കോണം	സീമത്തപുരം	പില്ലാനിക്കോണം	Village road	0.650	5.000	3.000	0.050	0.600	0.000	0.000	0.000	0	0.000	0metre	0								
2	Vol 35 2	1235001035000000002	തകരപറമ്പ് - നീടിതറവാതുക്കൽ വഴി	തകരപറമ്പ്	നീടിതറവാതുക്കൽ	Village road	0.300	3.000	0.000	0.000	0.000	0.000	0.000	0.000	0	0.000	0metre	0								
3	Vol 35 3	1235001035000000003	കീഴ്ചിറവാതുക്കൽ തെന്നൂർ കോളനി റോഡ്	കീഴ്ചിറവാതുക്കൽ	തെന്നൂർ കോളനി	Village road	1.000	8.000	3.000	0.000	1.000	0.000	0.000	0.000	0	0.000	0metre	0								

Local Body Name : Madavoor Grama Panchayat

Asset register II						Form : Roads										Sub Form : Roads											
Serial No	Book Page Rec No	Form RefId	Road Name	Starting Point	Ending Point	Road Type (ODR/VR)	Road Description			Surface Type					Construction Year	Protection Wall Length	Drainage Channel Length	Cost of construction from 1995	Last Maintenance Details	Remarks	Ward No	Panchayat No	WaterShed ID	Ac.Date and Book Value	Addition Date And Cnst	Deduction Date And Cnst	Depreciation(%)
							Length (Km)	Width (M)	Carriage Way Width (m)	Cement Concrete	Tar	Metal	Gravel	Katcha Road													
1	2	3	4	5	6	7	8	9	10	11	12	13	14	15	16	17	18	19	20	21	22	23	24	25	26		
4	Vol 35 4	1235001035000000004	നീടിതറ വാതുക്കൽ പുത്തൻവാറം	നീടിതറ വാതുക്കൽ പുത്തൻവാറം	Village road	0.500	3.000	0.000	0.000	0.000	0.000	0.500	0	0.000	0metre	0											
1	Vol 36 1	1235001036000000001	കൃഷ്ണൻകര കാറോടിക്കോണം റോഡ്			1.000	6.000	0.000	0.000	0.500	0.250	0.250	0	0.000	0metre	87500		2000, 2001									
2	Vol 36 2	1235001036000000002	എം എൽ പി എസ് ചേക്കോട്ടുകോണം			1.500	6.000	3.000	0.000	0.750	0.000	0.750	0	0.000	0metre	87500		2000, 1,02									

Local Body Name : Madavoor Grama Panchayat

Asset register II						Form : Roads										Sub Form : Roads											
Serial No	Book Page Rec No	Form RefId	Road Name	Starting Point	Ending Point	Road Type (ODR/VR)	Road Description			Surface Type					Construction Year	Protection Wall Length	Drainage Channel Length	Cost of construction from 1995	Last Maintenance Details	Remarks	Ward No	Panchayat No	WaterShed ID	Ac.Date and Book Value	Addition Date And Cost	Deduction Date And Cost	Depreciation(%)
							Length (Km)	Width (M)	Carriage Way Width (m)	Cement Concrete	Tar	Metal	Gravel	Katcha Road													
1	2	3	4	5	6	7	8	9	10	11	12	13	14	15	16	17	18	19	20	21	22	23	24	25	26		
3Vol 36 3		1235001036000000003	കക്കോട് ലാവെട്ടി പൊയ്ക വിളയിൽ വാതുക്കൽ				1.000	6.000	0.000	0.000	0.600	0.270	0.000	0.130	0	0.000	0metre	249000				1999,2000					
4Vol 36 4		1235001036000000004	പന്തടിവിള അമ്പിളി കുന്ന് മൂന്നാംവിള				0.250	3.000	0.000	0.000	0.000	0.000	0.000	0.250	0	0.000	0metre	13294				1999,2000					
1Vol 37 1		1235001037000000001	തെന്തൂർ മണ്ണടികോണം റോഡ്	തെന്തൂർ	മന്നാടികോണം	Village road	0.300	4.500	3.000	0.200	0.000	0.000	0.000	0.100	0	0.000	0metre	0									

Local Body Name : Madavoor Grama Panchayat

Asset register II						Form : Roads									Sub Form : Roads												
Serial No	Book Page Rec No	Form RefId	Road Name	Starting Point	Ending Point	Road Type (ODR/VR)	Road Description			Surface Type					Construction Year	Protection Wall Length	Drainage Channel Length	Cost of construction from 1995	Last Maintenance Details	Remarks	Ward No	Panchayat No	WaterShed ID	Aq.Date and Book Value	Addition Date And Cnst	Deduction Date And Cnst	Depreciation(%)
							Length (Km)	Width (M)	Carriage Way Width (m)	Cement Concrete	Tar	Metal	Gravel	Katcha Road													
1	2	3	4	5	6	7	8	9	10	11	12	13	14	15	16	17	18	19	20	21	22	23	24	25	26		
2	Vol 37 2	123500103700000002	ഇരുത്തൂർ മനാടികോണം റോഡ് (കോളനി)	ഇരുത്തൂർ	മനാടികോണം	Village road	0.300	4.000	0.000	0.000	0.000	0.000	0.000	0.300	0	0.000	0metre	0									
3	Vol 37 3	123500103700000003	വാഴാം പാലം - മനാടികോണം റോഡ്	വാഴ്വൻ പാലം	മനാടികോണം	Village road	0.500	3.000	0.000	0.000	0.000	0.000	0.000	0.500	0	0.000	0metre	0									
4	Vol 37 4	123500103700000004	പഴുവടി - തുമ്പോട് റോഡ്	പഴുവടി	തുമ്പോട്	Village road	1.000	8.000	0.000	0.090	0.000	0.000	0.000	0.910	0	0.000	0metre	0									

Local Body Name : Madavoor Grama Panchayat

Asset register II						Form : Roads										Sub Form : Roads											
Serial No	Book Page Rec No	Form RefID	Road Name	Starting Point	Ending Point	Road Type (ODR/VR)	Road Description			Surface Type					Construction Year	Protection Wall Length	Drainage Channel Length	Cost of construction from 1995	Last Maintenance Details	Remarks	Ward No	Panchayat No	WaterShed ID	Aq.Date and Book Value	Addition Date And Cnst	Deduction Date And Cnst	Depreciation(%)
							Length (Km)	Width (M)	Carriage Way Width (m)	Cement Concrete	Tar	Metal	Gravel	Katcha Road													
1	2	3	4	5	6	7	8	9	10	11	12	13	14	15	16	17	18	19	20	21	22	23	24	25	26		
1	Vol 38 1	123500103800000001	മാങ്കോണം അറുകാഞ്ഞിരം പുലിയൂർകോണം	മാങ്കോണം	പുലിയൂർകോണം	Village road	2500.000	6.000	0.000	0.000	1,800.000	0.000	0.000	700.000	0	0.000	35250	1999,2000	2								
2	Vol 38 2	123500103800000002	ആനകുന്നം കക്കോട്				1.500	8.000	3.000	0.000	1.500	0.000	0.000	0.000	0	0.000	0metre	330000	2005								
3	Vol 38 3	123500103800000003	അയണിക്കാട്ടുകോണം - മണലുവട്ടം				1.000	5.000	3.000	0.000	1.000	0.000	0.000	0.000	0	0.000	0metre	140360	2000,01								

Local Body Name : Madavoor Grama Panchayat

Asset register II						Form : Roads										Sub Form : Roads										
Serial No	Book Page Rec No	Form RefId	Road Name	Starting Point	Ending Point	Road Description			Surface Type					Construction Year	Protection Wall Length	Drainage Channel Length	Cost of construction from 1995	Last Maintenance Details	Remarks	Ward No	Panchayat No	WaterShed ID	Ac.Date and Book Value	Addition Date And Cost	Deduction Date And Cost	Depreciation(%)
						Length (Km)	Width (M)	Carriage Way Width (m)	Cement Concrete	Tar	Metal	Gravel	Katcha Road													
1	2	3	4	5	6	7	8	9	10	11	12	13	14	15	16	17	18	19	20	21	22	23	24	25	26	
4	Vol 38 4	1235001038000000004	കരിഞ്ചാല പള്ളിവാതുക്കൽ റോഡ്			Village road	0.800	6.000	6.000	0.000	0.000	0.000	0.000	0.800	1996	0.000	0metre	139493				2000,01				
5	Vol 38 5	1235001038000000005	ചാണിക്കൽ വാതുക്കൽ കൊടുവഞ്ചി റോഡ്				0.600	5.000	3.000	0.600	0.000	0.000	0.000	0.000	0	0.000	0metre	15750				2000,02				
1	Vol 39 1	1235001039000000001	ഫാക്ടറി ജംഗ്ഷൻ നടുവതല റോഡ്	ഫാക്ടറി ജംഗ്ഷൻ	നടുവതല	Village road	0.300	3.500	0.000	0.000	0.000	0.000	0.300	0	0.000			0								

Local Body Name : Madavoor Grama Panchayat

Asset register II					Form : Roads										Sub Form : Roads												
Serial No	Book Page Rec No	Form RefID	Road Name	Starting Point	Ending Point	Road Type (ODR/VR)	Road Description			Surface Type					Construction Year	Protection Wall Length	Drainage Channel Length	Cost of construction from 1995	Last Maintenance Details	Remarks	Ward No	Panchayat No	WaterShed ID	Ac.Date and Book Value	Addition Date And Cnst	Deduction Date And Cnst	Depreciation(%)
							Length (Km)	Width (M)	Carriage Way Width (m)	Cement Concrete	Tar	Metal	Gravel	Katcha Road													
1	2	3	4	5	6	7	8	9	10	11	12	13	14	15	16	17	18	19	20	21	22	23	24	25	26		
2	Vol 39 2	123500103900000002	മടവൂർ പണയിൽ റോഡ്	മടവൂർ	പണയിൽ	Village road	0.564	6.000	3.000	0.064	0.000	0.000	0.000	0.500	0	0.000	0metre	0									
3	Vol 39 3	1235001039000000003	വായനശാല വൈക്കൽ വാതുക്കൽ	വായനശാല	വൈക്കൽ വാതുക്കൽ	Village road	0.300	4.000	3.000	0.000	0.150	0.000	0.000	0.150	0	0.000	0metre	0									
4	Vol 39 4	1235001039000000004	ആലുപൊയ്ക മുട്ടയം റോഡ്				0.300	4.000	3.000	0.000	0.150	0.000	0.000	0.150	0	0.000	0metre	33000		2001, 02							

Local Body Name : Madavoor Grama Panchayat

Asset register II						Form : Roads										Sub Form : Roads											
Serial No	Book Page Rec No	Form RefId	Road Name	Starting Point	Ending Point	Road Type (ODR/VR)	Road Description			Surface Type					Construction Year	Protection Wall Length	Drainage Channel Length	Cost of construction from 1995	Last Maintenance Details	Remarks	Ward No	Panchayat No	WaterShed ID	Aq.Date and Book Value	Addition Date And Cnst	Deduction Date And Cnst	Depreciation(%)
							Length (Km)	Width (M)	Carriage Way Width (m)	Cement Concrete	Tar	Metal	Gravel	Katcha Road													
1	2	3	4	5	6	7	8	9	10	11	12	13	14	15	16	17	18	19	20	21	22	23	24	25	26		
1	Vol 40 1	123500104000000001	ചെങ്കോട്ടുകോണം ഇലഞ്ഞിക്കോട്ടുകോണം	ചെങ്കോട്ടുകോണം	ഇലഞ്ഞിക്കോട്ടുകോണം	Village road	0.750	4.000	3.000	0.000	0.750	0.000	0.000	0.000	0	0.000	0metre	18165					2000-01				
2	Vol 40 2	123500104000000002	പഴവൂർ വാതുകൽ വാകയൂർകാവ് (എസ് ജി എസ് റൈ)				0.500	4.000	0.000	0.200	0.000	0.000	0.000	0.300	0	0.000	0metre	37108					2001-02				
3	Vol 40 3	123500104000000003	പടിഞ്ഞാറേ ല വാക്കയിൽ ഏലതോട്				0.150	3.000	0.000	0.000	0.000	0.000	0.000	0.150	0	0.000	0metre	12238					2001, 02				

Local Body Name : Madavoor Grama Panchayat

Asset register II						Form : Roads										Sub Form : Roads											
Serial No	Book Page Rec No	Form RefID	Road Name	Starting Point	Ending Point	Road Type (ODR/VR)	Road Description			Surface Type					Construction Year	Protection Wall Length	Drainage Channel Length	Cost of construction from 1995	Last Maintenance Details	Remarks	Ward No	Panchayat No	WaterShed ID	Aq.Date and Book Value	Addition Date And Cnst	Deduction Date And Cnst	Depreciation(%)
							Length (Km)	Width (M)	Carriage Way Width (m)	Cement Concrete	Tar	Metal	Gravel	Katcha Road													
1	2	3	4	5	6	7	8	9	10	11	12	13	14	15	16	17	18	19	20	21	22	23	24	25	26		
4Vol 40 4		123500104000000004	പുലിയൂർകോണം അടുക്കോട്ടുകോണം	പുലിയൂർകോണം	അടുക്കോട്ടുകോണം	Village road	1500.000	5.000	0.000	0.000	0.000	1,500.000	0.000	0.000	0.000	0	0.000	140982		2001,02	3						
5Vol 40 5		123500104000000005	തേക്കുംമുട് കുനത്തുകോണം മൈലോട്ടുകോണം				0.500	6.000	3.000	0.060	0.000	0.200	0.000	0.240	0	0.000	0metre	37500		2001							
1Vol 41 1		123500104100000001	ആനകുനം കീഴ്മനശ്ശേരി	ആനകുനം	കീഴ്മനശ്ശേരി	Village road	0.050	4.000	0.000	0.000	0.000	0.000	0.000	0.050	0	0.000	0metre	0									

Local Body Name : Madavoor Grama Panchayat

Asset register II					Form : Roads										Sub Form : Roads												
Serial No	Book Page Rec No	Form RefId	Road Name	Starting Point	Ending Point	Road Type (ODR/VR)	Road Description			Surface Type					Construction Year	Protection Wall Length	Drainage Channel Length	Cost of construction from 1995	Last Maintenance Details	Remarks	Ward No	Panchayat No	WaterShed ID	Ac.Date and Book Value	Addition Date And Cnst	Deduction Date And Cnst	Depreciation(%)
							Length (Km)	Width (M)	Carriage Way Width (m)	Cement Concrete	Tar	Metal	Gravel	Katcha Road													
1	2	3	4	5	6	7	8	9	10	11	12	13	14	15	16	17	18	19	20	21	22	23	24	25	26		
2	Vol 41 2	123500104100000002	വിളയിൽ വാതുക്കൽ കഴവൂർ വാതുക്കൽ	വിളയിൽ വാതുക്കൽ	കഴവൂർ വാതുക്കൽ	Village road	0.030	3.000	0.000	0.000	0.000	0.000	0.030	0	0.000	0metre	0										
3	Vol 41 3	123500104100000003	കല്ലുവിള - തെങ്ങുംമുട് കുനത്തുകോണം - എസ് സി കോളനി	കല്ലുവിള	കുനത്തുകോണം കോളനി	Village road	1.000	6.000	3.000	0.020	0.500	0.400	0.000	0.080	0	0.000	0metre	0									
4	Vol 41 4	123500104100000004	തെക്കുംമുട് കുനത്തുകോണം	തെക്കുംമുട്	കുനത്തുകോണം	Village road	2000.000	6.000	0.000	200.000	0.000	1,000.000	0.000	800.000	0	0.000	85687		200,-02,05-06	10							

Local Body Name : Madavoor Grama Panchayat

Asset register II					Form : Roads										Sub Form : Roads												
Serial No	Book Page Rec No	Form Ref ID	Road Name	Starting Point	Ending Point	Road Type (ODR/VR)	Road Description			Surface Type					Construction Year	Protection Wall Length	Drainage Channel Length	Cost of construction from 1995	Last Maintenance Details	Remarks	Ward No	Panchayat No	WaterShed ID	Ac.Date and Book Value	Addition Date And Cost	Deduction Date And Cost	Depreciation(%)
							Length (Km)	Width (M)	Carriage Way Width (m)	Cement Concrete	Tar	Metal	Gravel	Katcha Road													
1			2	3	4	5	6	7	8	9	10	11	12	13	14	15	16	17	18	19	20	21	22	23	24	25	26
1	Vol 42 1	123500104200000001	ഗാർഡൻ സ്റ്റേഷൻ കുറിച്ചിറോഡ്				0.877	5.000	3.000	0.050	0.277	0.000	0.000	0.550	0	0.000		33901		2000-01							
2	Vol 42 2	123500104200000002	കുരിശ്ശോട് ജംഗ്ഷൻ പുത്തൻവീട്ടിൽ വാതുകൽ				0.675	4.000	4.000	0.050	0.075	0.000	0.000	0.550	0	0.000	0metre	9000		2000-01							
3	Vol 42 3	123500104200000003	പഴുവടി മിച്ച ഭൂമി റോഡ്				1.200	4.000	3.000	0.155	0.000	0.000	0.000	1.045	0	0.000		8500		2000-01							

Local Body Name : Madavoor Grama Panchayat

Asset register II						Form : Roads										Sub Form : Roads										
Serial No	Book Page Rec No	Form RefID	Road Name	Starting Point	Ending Point	Road Description			Surface Type					Construction Year	Protection Wall Length	Drainage Channel Length	Cost of construction from 1995	Last Maintenance Details	Remarks	Ward No	Panchayat No	WaterShed ID	Ac.Date and Book Value	Addition Date And Cnst	Deduction Date And Cnst	Depreciation(%)
						Length (Km)	Width (M)	Carriage Way Width (m)	Cement Concrete	Tar	Metal	Gravel	Katcha Road													
1	2	3	4	5	6	7	8	9	10	11	12	13	14	15	16	17	18	19	20	21	22	23	24	25	26	
4Vol 42 4		123500104200000004	സി എൻ പി എസ് ചിത്രകോണം			0.500	4.000	0.000	0.050	0.000	0.150	0.000	0.300	0	0.000	0metre	8500		2000-01							
5Vol 42 5		123500104200000005	പടിഞ്ഞാറ്റേല മാത്തിമൂല റോഡ്			0.500	6.000	3.000	0.000	0.500	0.000	0.000	0.000	0	0.000	0metre	8780		2000-01							
1Vol 43 1		123500104300000001	കക്കോട് പടിക്കാമുറി റോഡ് (എസ് സി കോളനി)	കക്കോട്	പടിക്കാ മുറി	Village road	1000.000	6.000	0.000	0.000	500.000	0.000	0.000	500.000	0	0.000		0								

Local Body Name : Madavoor Grama Panchayat

Asset register II						Form : Roads										Sub Form : Roads											
Serial No	Book Page Rec No	Form RefId	Road Name	Starting Point	Ending Point	Road Type (ODR/VR)	Road Description			Surface Type					Construction Year	Protection Wall Length	Drainage Channel Length	Cost of construction from 1995	Last Maintenance Details	Remarks	Ward No	Panchayat No	WaterShed ID	Aq.Date and Book Value	Addition Date And Cnst	Deduction Date And Cnst	Depreciation(%)
							Length (Km)	Width (M)	Carriage Way Width (m)	Cement Concrete	Tar	Metal	Gravel	Katcha Road													
1	2	3	4	5	6	7	8	9	10	11	12	13	14	15	16	17	18	19	20	21	22	23	24	25	26		
2	Vol 43 2	123500104300000002	അമ്പിളിമുക്ക് പുതിനപുരം പള്ളിവാതുകൽ	അമ്പിളിമുക്ക്	പള്ളിവാതുകൽ	Village road	0.995	6.000	4.000	0.125	0.000	0.000	0.000	0	0.000	0metre	0										
3	Vol 43 3	1235001043000000003	അമ്പിളിമുക്ക് പള്ളിവാതുകൽ റോഡ്	അമ്പിളിമുക്ക്	പള്ളിവാതുകൽ	Village road	0.750	6.000	0.000	0.000	0.000	0.000	0.000	0	0.000		0										
4	Vol 43 4	1235001043000000004	ആലുകുഴി വലിയകുന്ന് റോഡ്				0.800	6.000	0.000	0.000	0.000	0.000	0.000	0	0.000	0metre	8750		200-01								

Local Body Name : Madavoor Grama Panchayat

Asset register II						Form : Roads										Sub Form : Roads											
Serial No	Book Page Rec No	Form RefId	Road Name	Starting Point	Ending Point	Road Description			Surface Type						Construction Year	Protection Wall Length	Drainage Channel Length	Cost of construction from 1995	Last Maintenance Details	Remarks	Ward No	Panchayat No	WaterShed ID	Ac.Date and Book Value	Addition Date And Cnst	Deduction Date And Cnst	Depreciation(%)
						Length (Km)	Width (M)	Carriage Way Width (m)	Cement Concrete	Tar	Metal	Gravel	Katcha Road														
1	2	3	4	5	6	7	8	9	10	11	12	13	14	15	16	17	18	19	20	21	22	23	24	25	26		
1	Vol 44 1	123500104400000001	കാളിയഴിക്ക് പുളിമാത്ത് ക്ഷേത്രം			0.100	8.000	0.000	0.000	0.000	0.000	0.000	0.100	0	0.000	0metre	9000		2000-02								
2	Vol 44 2	123500104400000002	പാറയിൽ വാതുക്കൽ കുറിച്ചിയിൽ റോഡ്	മടവൂർ	കുറിച്ചിയിൽ	Village road	600.000	4.000	0.000	100.000	0.000	0.000	0.000	500.000	0	0.000		36548		2000-01,03,04	12						
3	Vol 44 3	123500104400000003	മാങ്കോണം കാഞ്ഞാമ്പിള്ളി പട്ടികജാതി റോഡ്	മാങ്കോണം	കാഞ്ഞാമ്പിള്ളി		1090.000	6.000	0.000	90.000	500.000	0.000	0.000	500.000	0	0.000		30000		2000-01	2						

Local Body Name : Madavoor Grama Panchayat

Asset register II						Form : Roads										Sub Form : Roads													
Serial No	Book Page Rec No	Form RefId	Road Name	Starting Point	Ending Point	Road Description			Surface Type						Construction Year	Protection Wall Length	Drainage Channel Length	Cost of construction from 1995	Last Maintenance Details	Remarks	Ward No	Panchayat No	WaterShed ID	Ac.Date and Book Value	Addition Date And Cnst	Deduction Date And Cnst	Depreciation(%)		
						Length (Km)	Width (M)	Carriage Way Width (m)	Cement Concrete	Tar	Metal	Gravel	Katcha Road																
1	2	3	4	5	6	7	8	9	10	11	12	13	14	15	16	17	18	19	20	21	22	23	24	25	26				
4Vol 44 4		1235001044000000004	തകരപറമ്പ് മുട്ടയം റോഡ്	തകരപറമ്പ്	മുട്ടയം	Village road	800.000	4.000	0.000	50.000	0.000	0.000	0.000	750.000	0	0.000		23500				2000,02	7						
5Vol 44 5		1235001044000000005	മുടപ്പാറ ചാങ്ങയിൽ കോണം റോഡ്				1.500	8.000	3.000	0.000	0.000	0.500	0.000	1.500	0	0.000	0metre	132096				2000-04							
1Vol 45 1		1235001045000000001	മടവൂർ വില്ലേജ് ഓഫീസ് - തോളൂർ റോഡ്	മടവൂർ വില്ലേജ് റോഡ്	തോളൂർ റോഡ്	Village road	2.500	8.000	3.000	0.000	2.500	0.000	0.000	0.000	0	0.000	0metre	793848				2005-06							

Local Body Name : Madavoor Grama Panchayat

Asset register II						Form : Roads										Sub Form : Roads											
Serial No	Book Page Rec No	Form RefID	Road Name	Starting Point	Ending Point	Road Type (ODR/VR)	Road Description			Surface Type					Construction Year	Protection Wall Length	Drainage Channel Length	Cost of construction from 1995	Last Maintenance Details	Remarks	Ward No	Panchayat No	WaterShed ID	Ac.Date and Book Value	Addition Date And Cnst	Deduction Date And Cnst	Depreciation(%)
							Length (Km)	Width (M)	Carriage Way Width (m)	Cement Concrete	Tar	Metal	Gravel	Katcha Road													
1	2	3	4	5	6	7	8	9	10	11	12	13	14	15	16	17	18	19	20	21	22	23	24	25	26		
2	Vol 45 Page 2	1235001045000000002	മുനാംവിള ഞാറയിൽ കോണം ഏല	മുനാം വിള	ഞാറയിൽ കോണം	Village road	0.500	4.000	0.000	0.000	0.000	0.000	0.000	0.500	0	0.000	0metre	0									
3	Vol 45 Page 3	1235001045000000003	കാരോട്ടുകോണം കൃഷ്ണൻ തുടവഴി	കാരോട്ടുകോണം	കൃഷ്ണൻകുന്ന്	Village road	0.688	3.000	0.000	0.000	0.000	0.000	0.000	0.688	0	0.000		0									
4	Vol 45 Page 4	1235001045000000004	ചുമടുതാങ്ങി നവോദയം വായനശാല റോഡ്	ചുമടുതാങ്ങി	നവോദയം വായനശാല	Village road	1.300	3.000	0.000	0.000	0.000	0.000	0.000	1.300	0	0.240	0metre	0									

Local Body Name : Madavoor Grama Panchayat

Asset register II					Form : Roads										Sub Form : Roads															
Serial No	Book Page Rec No	Form RefID	Road Name	Starting Point	Ending Point	Road Type (ODR/VR)	Road Description			Surface Type					Construction Year	Protection Wall Length	Drainage Channel Length	Cost of construction from 1995	Last Maintenance Details	Remarks	Ward No	Panchayat No	WaterShed ID	Ac.Date and Book Value	Addition Date And Cnst	Deduction Date And Cnst	Depreciation(%)			
							Length (Km)	Width (M)	Carriage Way Width (m)	Cement Concrete	Tar	Metal	Gravel	Katcha Road																
1	2	3	4	5	6	7	8	9	10	11	12	13	14	15	16	17	18	19	20	21	22	23	24	25	26					
1	Vol 46 1	123500104600000001	സീമന്തപുരം വലിയവിള പൊയ്ക റോഡ്	സീമന്തപുരം	വലിയ വിള പൊയ്ക		0.800	3.000	3.000	0.000	0.000	0.000	0.000	0.800	0	0.000	0metre	31382								2000-02				
2	Vol 46 2	123500104600000002	ചാനിക്കൽ വളക്കാർ കൊച്ചുവഞ്ചി				0.150	2.000	0.000	0.000	0.000	0.000	0.000	0.150	0	0.000	0metre	11493									2000-02			
3	Vol 46 3	123500104600000003	കുരിശോട് പുത്തൻ വീട്				0.400	4.000	0.000	0.050	0.000	0.000	0.000	0.350	0	0.000	0metre	25949									2002-03			

Local Body Name : Madavoor Grama Panchayat

Asset register II					Form : Roads										Sub Form : Roads												
Serial No	Book Page Rec No	Form RefId	Road Name	Starting Point	Ending Point	Road Type (ODR/VR)	Road Description			Surface Type					Construction Year	Protection Wall Length	Drainage Channel Length	Cost of construction from 1995	Last Maintenance Details	Remarks	Ward No	Panchayat No	WaterShed ID	Ac.Date and Book Value	Addition Date And Cnst	Deduction Date And Cnst	Depreciation(%)
							Length (Km)	Width (M)	Carriage Way Width (m)	Cement Concrete	Tar	Metal	Gravel	Katcha Road													
1			2	3	4	5	6	7	8	9	10	11	12	13	14	15	16	17	18	19	20	21	22	23	24	25	26
4Vol 46 4		1235001046000000004	ഏലികുന്നം മുക്കൾ വേളാർകുന്ന് റോഡ്				0.800	6.000	3.000	0.000	0.800	0.000	0.000	0.000	0	0.000	0metre	27297		2002-03							
5Vol 46 5		1235001046000000005	പാനപ്പാകുന്ന് ചാങ്ങയിൽ കോണം				2.000	6.000	3.000	0.000	1.000	0.000	0.000	1.000	0	0.000	0metre	27918		2002-03							
6Vol 46 6		1235001046000000006	പഴുവടി മിച്ചഭൂമി	പഴുവടി	മിച്ചഭൂമി	Village road	1500.000	4.000	0.000	100.000	0.000	0.000	0.000	1,400.000	0	0.000		28021		2002-03	6						

Local Body Name : Madavoor Grama Panchayat

Asset register II						Form : Roads										Sub Form : Roads											
Serial No	Book Page Rec No	Form RefId	Road Name	Starting Point	Ending Point	Road Type (ODR/VR)	Road Description			Surface Type					Construction Year	Protection Wall Length	Drainage Channel Length	Cost of construction from 1995	Last Maintenance Details	Remarks	Ward No	Panchayat No	WaterShed ID	Aq.Date and Book Value	Addition Date And Cnst	Deduction Date And Cnst	Depreciation(%)
							Length (Km)	Width (M)	Carriage Way Width (m)	Cement Concrete	Tar	Metal	Gravel	Katcha Road													
1			2	3	4	5	6	7	8	9	10	11	12	13	14	15	16	17	18	19	20	21	22	23	24	25	26
1	Vol 47 1	123500104700000001	മുളവന ചാലിൽ മടവൂർ ക്ഷേത്രം റോഡ്	മുളവന ചാലിൽ	മടവൂർ ക്ഷേത്രം	Village road	1.438	8.000	0.000	0.000	1.000	0.000	0.000	1.000	0	0.000		0									
2	Vol 47 2	123500104700000002	ആനകുനം മൂന്നാവിള തോരയിൽ കോണം	ആനകുനം	തോരയിൽ കോണം	Village road	3.000	3.500	0.000	0.000	3.000	0.000	0.000	0.000	0	0.000		0									
3	Vol 47 3	123500104700000003	കൈപ്പള്ളി വാതുകൽ നടുവത്തേല ഇടവഴി	കൈപ്പള്ളി വാതുകൽ	നടുവത്തേല	Village road	0.050	2.500	0.000	0.000	0.000	0.000	0.000	0.050	0	0.000	0metre	0									

Local Body Name : Madavoor Grama Panchayat

Asset register II						Form : Roads										Sub Form : Roads											
Serial No	Book Page Rec No	Form RefID	Road Name	Starting Point	Ending Point	Road Description			Surface Type						Construction Year	Protection Wall Length	Drainage Channel Length	Cost of construction from 1995	Last Maintenance Details	Remarks	Ward No	Panchayat No	WaterShed ID	Ac.Date and Book Value	Addition Date And Cnst	Deduction Date And Cnst	Depreciation(%)
						Length (Km)	Width (M)	Carriage Way Width (m)	Cement Concrete	Tar	Metal	Gravel	Katcha Road														
1	2	3	4	5	6	7	8	9	10	11	12	13	14	15	16	17	18	19	20	21	22	23	24	25	26		
1	Vol 48 1	123500104800000001	ആലുകുഴി വലിയകുന്ന്	ആലുകുഴി	വലിയകുന്ന്	Village road	1500.000	5.000	0.000	0.000	0.000	0.000	0.000	1,500.000	0	0.000		26329		2002-03	9						
2	Vol 48 2	123500104800000002	കളിയാഴികം പുളിമാത്ത് ക്ഷത്രം	കാളിയാഴികം	പുളിമാത്ത് ക്ഷത്രം	Village road	200.000	5.000	0.000	0.000	0.000	0.000	0.000	200.000	0	0.000		14563		2002-03	10						
3	Vol 48 3	123500104800000003	തകരപറമ്പ് മുട്ടയം	തകരപറമ്പ്	മുട്ടയം	Village road	1.200	7.000	3.000	0.200	0.000	0.000	0.000	1.000	0	0.000		35700		2002-03							

Local Body Name : Madavoor Grama Panchayat

Asset register II						Form : Roads										Sub Form : Roads												
Serial No	Book Page Rec No	Form RefId	Road Name	Starting Point	Ending Point	Road Type (ODR/VR)	Road Description			Surface Type						Construction Year	Protection Wall Length	Drainage Channel Length	Cost of construction from 1995	Last Maintenance Details	Remarks	Ward No	Panchayat No	WaterShed ID	Ac.Date and Book Value	Addition Date And Cnst	Deduction Date And Cnst	Depreciation(%)
							Length (Km)	Width (M)	Carriage Way Width (m)	Cement Concrete	Tar	Metal	Gravel	Katcha Road														
1	2	3	4	5	6	7	8	9	10	11	12	13	14	15	16	17	18	19	20	21	22	23	24	25	26			
4Vol 48 4		123500104800000004	മുട്ടപ്പാറ ചാങ്ങയിൽ കോണം	മുട്ടപ്പാറ	ചാങ്ങയിൽ കോണം	Village road	300.000	4.000	0.000	0.000	0.000	0.000	0.000	300.000	0	0.000		35913		2002-03	4							
5Vol 48 5		123500104800000005	മടവൂർ കാവിനത്തു കാൽ				1.000	3.000	0.000	0.000	0.050	0.000	0.000	0.950	0	0.000	0metre	11508		2002-03								
1Vol 49 1		123500104900000001	പാലോട്ടുവാ തുക്കൽ നടുവത്തേല ഇടവഴി	പാലോട്ടുവാ തുക്കൽ	നടുവത്തേല	Village road	0.050	4.000	0.000	0.000	0.000	0.000	0.000	0.050	0	0.000	0metre	0										

Local Body Name : Madavoor Grama Panchayat

Asset register II						Form : Roads										Sub Form : Roads												
Serial No	Book Page Rec No	Form RefId	Road Name	Starting Point	Ending Point	Road Type (ODR/VR)	Road Description			Surface Type						Construction Year	Protection Wall Length	Drainage Channel Length	Cost of construction from 1995	Last Maintenance Details	Remarks	Ward No	Panchayat No	WaterShed ID	Aq.Date and Book Value	Addition Date And Cnst	Deduction Date And Cnst	Depreciation(%)
							Length (Km)	Width (M)	Carriage Way Width (m)	Cement Concrete	Tar	Metal	Gravel	Katcha Road														
1	2	3	4	5	6	7	8	9	10	11	12	13	14	15	16	17	18	19	20	21	22	23	24	25	26			
2	Vol 49 12	123500104900000002	തുമ്പോട് ജംഗ്ഷൻ വാറുവിലാകം തോട്ടുവരമ്പ്	തുമ്പോട് ജംഗ്ഷൻ	വാറുവിലാകം തോട്ടുവരമ്പ്	Village road	0.650	2.500	0.000	0.000	0.000	0.000	0.000	0.650	0	0.000	0metre	0										
3	Vol 49 3	1235001049000000003	മുളവന കണിയാംകോണെ തുടവഴി	മുളവന	കണിയാംകോണെ തുടവഴി	Village road	0.060	2.500	0.000	0.000	0.000	0.000	0.000	0.060	0	0.000	0metre	0										
1	Vol 50 1	1235001050000000001	തൈന്നൂർ കോളനി മനാടികോണം				2.000	8.000	0.000	0.000	1.000	0.000	0.000	1.000	0	0.000	0metre	14480100000		2003-03								

Local Body Name : Madavoor Grama Panchayat

Asset register II						Form : Roads									Sub Form : Roads												
Serial No	Book Page Rec No	Form RefId	Road Name	Starting Point	Ending Point	Road Type (ODR/VR)	Road Description			Surface Type					Construction Year	Protection Wall Length	Drainage Channel Length	Cost of construction from 1995	Last Maintenance Details	Remarks	Ward No	Panchayat No	WaterShed ID	Aq.Date and Book Value	Addition Date And C.nst	Deduction Date And C.nst	Depreciation(%)
							Length (Km)	Width (M)	Carriage Way Width (m)	Cement Concrete	Tar	Metal	Gravel	Katcha Road													
1	2	3	4	5	6	7	8	9	10	11	12	13	14	15	16	17	18	19	20	21	22	23	24	25	26		
2	Vol 50 2	1235001050000000002	മുളവന നടുവത്തേല വായനശാല റോഡ്	മുളവന	വായനശാല	Village road	0.600	6.000	3.000	0.100	0.500	0.000	0.000	0.000	0	0.000	95155		2002								
3	Vol 50 3	1235001050000000003	ഗവൺമെന്റ് എൽ പി എസ് വിളയ്ക്കാട്	ഗവ. എൽ.പി എസ്	വിളയ്ക്കാട്	Village road	1500.000	6.000	0.000	0.000	1,500.000	0.000	0.000	0.000	0	0.000	125174		2003	1							
4	Vol 50 4	1235001050000000004	വാവച്ചേരി ചാങ്ങയിൽ കോണം				0.400	6.000	3.000	0.000	0.200	0.000	0.000	0.200	0	0.000	0metre	129047									

Local Body Name : Madavoor Grama Panchayat

Asset register II						Form : Roads								Sub Form : Roads												
Serial No	Book Page Rec No	Form RefID	Road Name	Starting Point	Ending Point	Road Description			Surface Type					Construction Year	Protection Wall Length	Drainage Channel Length	Cost of construction from 1995	Last Maintenance Details	Remarks	Ward No	Panchayat No	WaterShed ID	Ac.Date and Book Value	Addition Date And Cnst	Deduction Date And Cnst	Depreciation(%)
						Length (Km)	Width (M)	Carriage Way Width (m)	Cement Concrete	Tar	Metal	Gravel	Katcha Road													
1	2	3	4	5	6	7	8	9	10	11	12	13	14	15	16	17	18	19	20	21	22	23	24	25	26	
5	Vol 50 5	123500105000000005	മടവൂർ എസ് ബി റ്റി പടിഞ്ഞാറ്റേല	മടവൂർ എസ്. ബി.റ്റി	പടിഞ്ഞാറ്റേല	Village road	200.000	5.000	0.000	0.000	145.000	0.000	0.000	55.000	0	0.000	9292		12							
1	Vol 51 1	123500105100000001	ഞാറയിൽകോണം ചേക്കോട്ടുകോണം	ഞാറയിൽകോണം	ചേക്കോട്ടുകോണം	Village road	1850.000	8.000	0.000	0.000	350.000	0.000	0.000	1,500.000	0	0.000	397851		2002-03	8						
2	Vol 51 2	123500105100000002	ലാവേറ്റി പൊയ്ക മുലവട്ടം വിളയിൽ വാതുകൽ	ലാവേറ്റി പൊയ്ക	വിളയിൽവാതുകൽ	Village road	2000.000	6.000	0.000	0.000	1,800.000	0.000	0.000	200.000	0	0.000	416247			11						

Local Body Name : Madavoor Grama Panchayat

Asset register II						Form : Roads										Sub Form : Roads												
Serial No	Book Page Rec No	Form RefID	Road Name	Starting Point	Ending Point	Road Type (ODR/VR)	Road Description			Surface Type						Construction Year	Protection Wall Length	Drainage Channel Length	Cost of construction from 1995	Last Maintenance Details	Remarks	Ward No	Panchayat No	WaterShed ID	Ac.Date and Book Value	Addition Date And Cnst	Deduction Date And Cnst	Depreciation(%)
							Length (Km)	Width (M)	Carriage Way Width (m)	Cement Concrete	Tar	Metal	Gravel	Katcha Road														
1	2	3	4	5	6	7	8	9	10	11	12	13	14	15	16	17	18	19	20	21	22	23	24	25	26			
3	Vol 51 3	123500105100000003	അമ്പിളിമുക്ക് മുല്ലനെല്ലൂർ	അമ്പിളിമുക്ക് മുല്ലനെല്ലൂർ	മുല്ലനെല്ലൂർ	Village road	600.000	4.000	0.000	0.000	0.000	0.000	0.000	0.000	600.000	0	0.000		42000									
4	Vol 51 4	123500105100000004	മൂലക്കട ചെങ്ങോട്ടുകോണം	മൂലക്കട ചെങ്ങോട്ടുകോണം	ചെങ്ങോട്ടുകോണം		1.330	6.000	4.000	0.330	0.000	0.000	0.000	1.000	0	0.000	0metre	51000										
1	Vol 52 1	123500105200000001	മടവൂർ ക്ഷേത്രം പാലംകോണം കല്ലൂർ	മടവൂർ ക്ഷേത്രം	ചാലാംകോണം	Village road	2500.000	8.000	0.000	0.000	1,800.000	0.000	0.000	700.000	0	0.000		28237										

Local Body Name : Madavoor Grama Panchayat

Asset register II						Form : Roads										Sub Form : Roads											
Serial No	Book Page Rec No	Form RefId	Road Name	Starting Point	Ending Point	Road Type (ODR/VR)	Road Description			Surface Type					Construction Year	Protection Wall Length	Drainage Channel Length	Cost of construction from 1995	Last Maintenance Details	Remarks	Ward No	Panchayat No	WaterShed ID	Ac.Date and Book Value	Addition Date And Cnst	Deduction Date And Cnst	Depreciation(%)
							Length (Km)	Width (M)	Carriage Way Width (m)	Cement Concrete	Tar	Metal	Gravel	Katcha Road													
1	2	3	4	5	6	7	8	9	10	11	12	13	14	15	16	17	18	19	20	21	22	23	24	25	26		
2	Vol 52 2	123500105200000002	ഞാറയിൽകോണമൂന്നാവിള ആനകുന്ന്	ഞാറയിൽകോണമൂന്നാവിള ആനകുന്ന്	ആനകുന്ന്	Village road	3500.000	6.000	0.000	0.000	3,500.000	0.000	0.000	0.000	0.000	0	0.000	137732					2002-03				
3	Vol 52 3	123500105200000003	തെറ്റികുഴി ക്ഷത്രം പുവത്തൂർ റോഡ്	തെറ്റികുഴി ക്ഷത്രം പുവത്തൂർ	പുവത്തൂർ	Village road	2000.000	6.000	0.000	0.000	250.000	0.000	0.000	1,750.000	0	0.000	291007			2			2002-03				
4	Vol 52 4	123500105200000004	കളരി ക്ഷത്രം കാവിൽ വാതുക്കൽ	കളരി ക്ഷത്രം കാവിൽ വാതുക്കൽ	കാവിൽ വാതുക്കൽ	Village road	250.000	4.000	0.000	0.000	100.000	0.000	0.000	150.000	0	0.000	82454						2002-03				

Local Body Name : Madavoor Grama Panchayat

Asset register II					Form : Roads										Sub Form : Roads												
Serial No	Book Page Rec No	Form RefId	Road Name	Starting Point	Ending Point	Road Type (ODR/VR)	Road Description			Surface Type					Construction Year	Protection Wall Length	Drainage Channel Length	Cost of construction from 1995	Last Maintenance Details	Remarks	Ward No	Panchayat No	WaterShed ID	Aq.Date and Book Value	Addition Date And Cnst	Deduction Date And Cnst	Depreciation(%)
							Length (Km)	Width (M)	Carriage Way Width (m)	Cement Concrete	Tar	Metal	Gravel	Katcha Road													
1			2	3	4	5	6	7	8	9	10	11	12	13	14	15	16	17	18	19	20	21	22	23	24	25	26
1	Vol 53 1	123500105300000001	പനപ്പാക്കുന്ന് നവോദയം അംഗൻവാടി പെരിങ്ങോട്ടുകോണം				0.600	5.000	3.000	0.000	0.400	0.000	0.000	0.200	0	0.000	0metre	240000		2002-03							
2	Vol 53 2	123500105300000002	മടവൂർ എൽ പി എസ് അയണിക്കാട്ടുകോണം വിളയ്ക്കാട്	മടവൂർ എൽ പി എസ്	വിളയ്ക്കാട്		1500.000	6.000	0.000	0.000	1,500.000	0.000	0.000	0.000	0	0.000		298983		2002-03							
3	Vol 53 3	123500105300000003	വില്ലേജ് ഓഫീസ് മാലവിള				1.500	8.000	0.000	0.000	1.500	0.000	0.000	0.000	0	0.000	0metre	268361		2002-03							

Local Body Name : Madavoor Grama Panchayat

Asset register II						Form : Roads										Sub Form : Roads										
Serial No	Book Page Rec No	Form RefId	Road Name	Starting Point	Ending Point	Road Description			Surface Type					Construction Year	Protection Wall Length	Drainage Channel Length	Cost of construction from 1995	Last Maintenance Details	Remarks	Ward No	Panchayat No	WaterShed ID	Ac.Date and Book Value	Addition Date And Cnst	Deduction Date And Cnst	Depreciation(%)
						Length (Km)	Width (M)	Carriage Way Width (m)	Cement Concrete	Tar	Metal	Gravel	Katcha Road													
1	2	3	4	5	6	7	8	9	10	11	12	13	14	15	16	17	18	19	20	21	22	23	24	25	26	
1	Vol 54 1	123500105400000001	ഗവൺമെന്റ് എൽ പി എസ് അയണികോട്ടുകോണം			1500.000	6.000	0.000	0.000	1,500.000	0.000	0.000	0	0.000		298983		2005-06								
2	Vol 54 2	123500105400000002	തെക്കക്കുളം കുനത്തുകോണം	കല്ലുവിള	കുനത്തോണം	Village road	840.000	5.000	0.000	90.000	400.000	150.000	0.000	200.000	0	0.000	43000		2005-06	10						
3	Vol 54 3	123500105400000003	കൊച്ചാലുമാട് എൽ പി എസ് റോഡ്	കൊച്ചാലുമാട്	എ. എൽ. പി എസ്	Village road	1500.000	6.000	0.000	0.000	500.000	0.000	0.000	1,000.000	0	0.000	51000		2005-06							

Asset Register Report -Form3-Extract of Digital Register

Local Body Name : Navaikulam Grama Panchayat

Form :

Sub Form :

Serial No	Book No	Page No	FormRefID	Road Name	Starting Point	Ending Point	Road Type (ODR/VR)	Road Description			Surface Type					Construction Year	Protection Wall Length	Drainage Channel Length	Cost of construction from 1995	Last Maintenance Details	Remarks	Ward No	Panchayat No	WaterShed ID	Ac.Date and Book Value	Addition Date And Cost	Deduction Date And Cost	Depreciation(%)
								Length (Km)	Width (M)	Carriage Way Width (m)	Cement Concrete	Tar	Metal	Gravel	Katcha Road													
								6	7	8	9	10	11	12	13													
01			12381005000000000001	കുണ്ടിയംകോട് കാഞ്ഞിരംവള്ളി ഏലം റോഡ്	കുണ്ടിയംകോട്	കാഞ്ഞിരംവള്ളി ഏലം റോഡ്	Village road	1.100	4.000	4.000	0.000	0.000	0.000	0.000	1.100	0	0.000	0metre	0					29/07/2009 1				
12			12381005000000000002	വെള്ളൂർക്കോട് വൈരമല ഡീസൽ റോഡ്	വെള്ളൂർക്കോട് വൈരമല	ഡീസൽ	Village road	1.000	4.000	3.000	0.000	1.000	0.000	0.000	0.000	2007	0.000	0metre	455038	2009		7						

Local Body Name : Navaikulam Grama Panchayat

Form :

Sub Form :

Serial No	Book Page No	FormRefID	Road Name	Starting Point	Ending Point	Road Type (ODR/VR)	Road Description			Surface Type					Construction Year	Protection Wall Length	Drainage Channel Length	Cost of construction from 1995	Last Maintenance Details	Remarks	Ward No	Panchayat No	WaterShed ID	Aq.Date and Book Value	Addition Date And Cost	Deduction Date And Cost	Depreciation(%)
							Length (Km)	Width (M)	Carriage Way Width (m)	Cement Concrete	Tar	Metal	Gravel	Katcha Road													
1			2	3	4	5	6	7	8	9	10	11	12	13	14	15	16	17	18	19	20	21	22	23	24	25	26
33		1238100500000000003	വ്യാജമംഗലം ഏല റോഡ്	വ്യാജമംഗലം	വ്യാജമംഗലം ഏല	Village road	0.340	4.000	3.000	0.110	0.080	0.000	0.000	0.150	2009	0.000	0metre	274945	road concreting		7						
44		1238100500000000004	വൈരമല കുന്ദുവിള ഏല റോഡ്	വൈരമല	കുന്ദുവിള ഏല റോഡ്	Village road	0.400	4.000	4.000	0.000	0.000	0.000	0.000	0.400	0	0.000	0metre	0			7						
55		1238100500000000005	വൈരമല കിഴക്കുപുറം പഞ്ചായത്ത് ഓഫീസ് റോഡ്	വൈരമല	കിഴക്കുപുറം പഞ്ചായത്ത് ഓഫീസ്	Village road	1.583	5.000	3.000	0.083	0.200	0.000	0.000	1.300	2009	0.000	0metre	149721	Road concreting		7						

Supervisor's Signature

Local Body Name : Navaikulam Grama Panchayat

Form :

Sub Form :

Serial No	Book Page No	FormRefID	Road Name	Starting Point	Ending Point	Road Type (ODR/VR)	Road Description			Surface Type					Construction Year	Protection Wall Length	Drainage Channel Length	Cost of construction from 1995	Last Maintenance Details	Remarks	Ward No	Panchayat No	WaterShed ID	Aq.Date and Book Value	Addition Date And Cost	Deduction Date And Cost	Depreciation(%)
							Length (Km)	Width (M)	Carriage Way Width (m)	Cement Concrete	Tar	Metal	Gravel	Katcha Road													
1			2	3	4	5	6	7	8	9	10	11	12	13	14	15	16	17	18	19	20	21	22	23	24	25	26
66		1238100500000000006	ഹംസാമൂക്ക് ഭരണിക്കാവ് ഏലാറോഡ്	ഹംസാമൂക്ക്	ഭരണിക്കാവ് ഏല	Village road	0.900	4.000	4.000	0.000	0.000	0.000	0.000	0.900	0	0.000	0metre	1			10						
77		1238100500000000007	വൈരമല ഭരണിക്കാവ് റോഡ്	വൈരമല	ഭരണിക്കാവ്	Village road	0.850	4.000	3.000	0.150	0.700	0.000	0.000	0.000	1981	0.000	0metre	1			7						
88		1238100500000000008	വജ്രമംഗലം എൽ. പി. എസ്. റോഡ്	വജ്രമംഗലം	വജ്രമംഗലം എൽ. പി. എസ്	Village road	0.550	4.000	3.000	0.000	0.150	0.200	0.000	0.200	0	0.000	0metre	1			7						

Local Body Name : Navaikulam Grama Panchayat

Form :

Sub Form :

Serial No	Book Page No	FormRefID	Road Name	Starting Point	Ending Point	Road Type (ODR/VR)	Road Description			Surface Type					Construction Year	Protection Wall Length	Drainage Channel Length	Cost of construction from 1995	Last Maintenance Details	Remarks	Ward No	Panchayat No	WaterShed ID	Aq.Date and Book Value	Addition Date And Cost	Deduction Date And Cost	Depreciation(%)
							Length (Km)	Width (M)	Carriage Way Width (m)	Cement Concrete	Tar	Metal	Gravel	Katcha Road													
1			2	3	4	5	6	7	8	9	10	11	12	13	14	15	16	17	18	19	20	21	22	23	24	25	26
99		123810050000000009	എൽ. പി. എസ്. പറണ്ടവീള റോഡ്	എൽ.പി. എസ്. പറണ്ടവീള	എൽ.പി. എസ്. പറണ്ടവീള	Village road	0.400	4.000	3.000	0.000	0.000	0.000	0.000	0.400	0	0.000	0metre	1			7						
1010		123810050000000010	വെള്ളൂർക്കോണം ഫാക്ടറി റോഡ്	വെള്ളൂർക്കോണം	ഫാക്ടറി റോഡ്	Village road	0.250	4.000	3.000	0.000	0.250	0.000	0.000	0.000	0	0.000	0metre	1			7						
1111		123810050000000011	ഡീസൽ മൂക്ക് മന്ദിര കോളനി റോഡ്	ഡീസൽ മൂക്ക്	മന്ദിര കോളനി	Village road	0.560	4.000	3.000	0.000	0.000	0.500	0.000	0.060	0	0.000	0metre	0			7						

[Signature Box]

Local Body Name : Navaikulam Grama Panchayat

Form :

Sub Form :

Serial No	Book Page No	FormRefID	Road Name	Starting Point	Ending Point	Road Type (ODR/VR)	Road Description			Surface Type					Construction Year	Protection Wall Length	Drainage Channel Length	Cost of construction from 1995	Last Maintenance Details	Remarks	Ward No	Panchayat No	WaterShed ID	Aq.Date and Book Value	Addition Date And Cost	Deduction Date And Cost	Depreciation(%)
							Length (Km)	Width (M)	Carriage Way Width (m)	Cement Concrete	Tar	Metal	Gravel	Katcha Road													
1			2	3	4	5	6	7	8	9	10	11	12	13	14	15	16	17	18	19	20	21	22	23	24	25	26
12	12	123810050000000012	കപ്പാമ്പിള കുറ്റ വെട്ടി റോഡ്	കപ്പാമ്പിള	കപ്പാമ്പിള കുറ്റ വെട്ടി റോഡ്	Village road	0.850	4.000	3.000	0.080	0.000	0.000	0.000	0.770	0	0.000	0metre	1			8						
13	13	123810050000000013	നാവായിക്കുളം എച്ച്. എസ്. ജംഗ്ഷൻ (പട്ടാളംമുക്ക്)	നാവായിക്കുളം	എച്ച്. എസ്. ജംഗ്ഷൻ (പട്ടാളംമുക്ക്)	Village road	1.955	4.000	3.000	0.950	0.405	0.000	0.000	0.600	0	0.000	0metre	0			5						
14	14	123810050000000014	നെനാങ്കോണം കോളനി - മുക്ക്കട റോഡ്	നെനാങ്കോണം കോളനി	മുക്ക്കട റോഡ്	Village road	1.000	4.000	3.000	0.000	1.000	0.000	0.000	0.000	0	0.000	0metre	0			5						

Local Body Name : Navaikulam Grama Panchayat

Form :

Sub Form :

Serial No	Book No	Page No	FormRefID	Road Name	Starting Point	Ending Point	Road Type (ODR/VR)	Road Description			Surface Type					Construction Year	Protection Wall Length	Drainage Channel Length	Cost of construction from 1995	Last Maintenance Details	Remarks	Ward No	Panchayat No	WaterShed ID	Aq.Date and Book Value	Addition Date And Cost	Deduction Date And Cost	Depreciation(%)
								Length (Km)	Width (M)	Carriage Way Width (m)	Cement Concrete	Tar	Metal	Gravel	Katcha Road													
1				2	3	4	5	6	7	8	9	10	11	12	13	14	15	16	17	18	19	20	21	22	23	24	25	26
17	17		123810050000000017	പൈവേലി കോണുകടവു റോഡ്	പൈവേലി കോണുകടവു റോഡ്	കാഷ്യൂ റ്റു	Village road	1.130	5.000	3.000	0.000	1.130	0.000	0.000	0.000	2009	0.120	0metre	127125			20						
19	19		123810050000000019	28-ാം മൈൽ തട്ടുപാലം റോഡ്	28-ാം മൈൽ തട്ടുപാലം	തട്ടുപാലം	Village road	0.800	4.000	3.000	0.000	0.800	0.000	0.000	0.000	0	0.000	0metre	0			20						
21	21		123810050000000021	പൈവേലി കോണുകടവു റോഡ്	പൈവേലി കോണുകടവു റോഡ്	തേക്കയം	Village road	0.650	4.000	3.000	0.000	0.150	0.000	0.000	0.500	0	0.000	0metre	0			19						

Local Body Name : Navaikulam Grama Panchayat

Form :

Sub Form :

Serial No	Book Page No	FormRefID	Road Name	Starting Point	Ending Point	Road Type (ODR/VR)	Road Description			Surface Type					Construction Year	Protection Wall Length	Drainage Channel Length	Cost of construction from 1995	Last Maintenance Details	Remarks	Ward No	Panchayat No	WaterShed ID	Ac.Date and Book Value	Addition Date And Cost	Deduction Date And Cost	Depreciation(%)
							Length (Km)	Width (M)	Carriage Way Width (m)	Cement Concrete	Tar	Metal	Gravel	Katcha Road													
1			2	3	4	5	6	7	8	9	10	11	12	13	14	15	16	17	18	19	20	21	22	23	24	25	26
22	22	123810050000000022	ചൈവേലി കോണം പൂത്തൻ വീട്ടിൽ റോഡ്	ചൈവേലി കോണം	പൂത്തൻ വീട്	Village road	0.300	4.000	3.000	0.000	0.300	0.000	0.000	0.000	0	0.000	0metre	0			19						
23	23	123810050000000023	28 -ാം മൈൽ പേരിക്കോട്ടു കോണം റോഡ്	28 -ാം മൈൽ	പേരിക്കോട്ടു കോണം	Village road	0.650	4.000	3.000	0.000	0.150	0.000	0.000	0.500	0	0.000	0metre	0			19						
24	24	123810050000000024	കാഷ്യൂ ഫാക്ടറി മുത്തുലിക്കോട് റോഡ്	കാഷ്യൂ ഫാക്ടറി	മുത്തുലിക്കോട്	Village road	0.100	4.000	3.000	0.000	0.100	0.000	0.000	0.000	0	0.000	0metre	0			19						

Local Body Name : Navaikulam Grama Panchayat

Form :

Sub Form :


Serial No	Book Page No	FormRefID	Road Name	Starting Point	Ending Point	Road Type (ODR/VR)	Road Description			Surface Type					Construction Year	Protection Wall Length	Drainage Channel Length	Cost of construction from 1995	Last Maintenance Details	Remarks	Ward No	Panchayat No	WaterShed ID	Aq.Date and Book Value	Addition Date And Cost	Deduction Date And Cost	Depreciation(%)
							Length (Km)	Width (M)	Carriage Way Width (m)	Cement Concrete	Tar	Metal	Gravel	Katcha Road													
1			2	3	4	5	6	7	8	9	10	11	12	13	14	15	16	17	18	19	20	21	22	23	24	25	26
25	25	123810050000000025	ഫാർമസി കാഞ്ഞിരംപായ്ക ചാവർകോട് ഏലാരോഡ്	ഫാർമസി കാഞ്ഞിരംപായ്ക	ചാവർകോട് ഏല	Village road	0.165	4.000	3.000	0.000	0.165	0.000	0.000	0.000	2009	0.000	0metre	192800			21						
26	26	123810050000000026	ഫാർമസി ചാവർകോട് കാഞ്ഞിരംപായ്ക റോഡ്	ഫാർമസി ചാവർകോട്	ഉമണി9 വ		0.200	4.000	3.000	0.000	0.200	0.000	0.000	0.000	0	0.000	0metre	0			21						
27	27	123810050000000027	പൈവേലി കോണം കാഷ്യൂ ഫാക്ടറി റോഡ്	പൈവേലി കോണം	കാഷ്യൂ ഫാക്ടറി	Village road	0.100	4.000	3.000	0.000	0.100	0.000	0.000	0.000	0	0.000	0metre	0			20						

Local Body Name : Navaikulam Grama Panchayat

Form :

Sub Form :

Serial No	Book Page No	FormRefID	Road Name	Starting Point	Ending Point	Road Type (ODR/VR)	Road Description			Surface Type					Construction Year	Protection Wall Length	Drainage Channel Length	Cost of construction from 1995	Last Maintenance Details	Remarks	Ward No	Panchayat No	WaterShed ID	Ac.Date and Book Value	Addition Date And Cost	Deduction Date And Cost	Depreciation(%)
							Length (Km)	Width (M)	Carriage Way Width (m)	Cement Concrete	Tar	Metal	Gravel	Katcha Road													
1			2	3	4	5	6	7	8	9	10	11	12	13	14	15	16	17	18	19	20	21	22	23	24	25	26
28	28	123810050000000028	പൈവേലി കോണാ മംഗലാപുരം	പൈവേലി കോണാ മംഗലാപുരം	പൈവേലി കോണാ മംഗലാപുരം		0.300	4.000	3.000	0.000	0.300	0.000	0.000	0.000	0	0.000	0metre	1			20						
29	29	123810050000000029	പുഴക്കോട്ട കോണാ മംഗലാപുരം	പുഴക്കോട്ട കോണാ മംഗലാപുരം	പുഴക്കോട്ട കോണാ മംഗലാപുരം	Village road	0.380	3.000	3.000	0.050	0.330	0.000	0.000	0.000	2007	0.000	0metre	642765	2010		20						
30	30	123810050000000030	കുഴക്കോട്ട കോണാ മംഗലാപുരം	കുഴക്കോട്ട കോണാ മംഗലാപുരം	കുഴക്കോട്ട കോണാ മംഗലാപുരം	Village road	0.300	4.000	3.000	0.000	0.300	0.000	0.000	0.000	2008	0.020	0metre	1	2008		20						



Local Body Name : Navaikulam Grama Panchayat

Form :

Sub Form :

Serial No	Book Page No	FormRefID	Road Name	Starting Point	Ending Point	Road Type (ODR/VR)	Road Description			Surface Type					Construction Year	Protection Wall Length	Drainage Channel Length	Cost of construction from 1995	Last Maintenance Details	Remarks	Ward No	Panchayat No	WaterShed ID	Aq.Date and Book Value	Addition Date And Cost	Deduction Date And Cost	Depreciation(%)
							Length (Km)	Width (M)	Carriage Way Width (m)	Cement Concrete	Tar	Metal	Gravel	Katcha Road													
1			2	3	4	5	6	7	8	9	10	11	12	13	14	15	16	17	18	19	20	21	22	23	24	25	26
31	31	123810050000000031	കുഴക്കാട്ടുകോണം ആയിരവല്ലിക്കാവ് റോഡ്	കുഴക്കാട്ടുകോണം	ആയിരവല്ലിക്കാവ്	Village road	0.635	4.000	3.000	0.035	0.300	0.000	0.000	0.300	0	0.038	0metre	104068	2012		3						
32	32	123810050000000032	28 - മൈൽ പലവക്കോട് റോഡ്	28 - മൈൽ	പലവക്കോട്	Village road	1.500	5.000	3.000	0.000	1.500	0.000	0.000	0.000	1984	0.000	0metre	764817	2010		3						
33	33	123810050000000033	പേരിക്കോട്ടുകോണം കാഷ്യൂഫാക്ടറി റോഡ്	പേരിക്കോട്ടുകോണം	കാഷ്യൂഫാക്ടറി റോഡ്	Village road	0.400	4.000	0.000	0.000	0.400	0.000	0.000	0.000	0	0.000	0metre	0			3						

Local Body Name : Navaikulam Grama Panchayat

Form :

Sub Form :

Serial No	Book Page No	FormRefID	Road Name	Starting Point	Ending Point	Road Type (ODR/VR)	Road Description			Surface Type					Construction Year	Protection Wall Length	Drainage Channel Length	Cost of construction from 1995	Last Maintenance Details	Remarks	Ward No	Panchayat No	WaterShed ID	Aq.Date and Book Value	Addition Date And Cost	Deduction Date And Cost	Depreciation(%)
							Length (Km)	Width (M)	Carriage Way Width (m)	Cement Concrete	Tar	Metal	Gravel	Katcha Road													
1			2	3	4	5	6	7	8	9	10	11	12	13	14	15	16	17	18	19	20	21	22	23	24	25	26
34	34	1238100500000000034	കുന്നത്തുപണ സ്റ്റാച്ചുറോഡ്	നാവായരിക്കുളം മാർക്കറ്റ്	കുന്നത്തുപണ	Village road	1.500	3.500	3.000	0.000	1.500	0.000	0.000	0.000	2008	0.000	0metre	435075	2010		13						
35	35	1238100500000000035	കല്ലമ്പലം മേനാഹാറ സ്റ്റാച്ചുറോഡ്	കല്ലമ്പലം	മേനാഹാറ	Village road	1.300	4.000	3.000	0.000	0.700	0.300	0.000	0.300	2012	0.000	0metre	591690	2012		14						
36	36	1238100500000000036	മേനാഹാറ വിലങ്ങറോഡ്	മേനാഹാറ	വിലങ്ങറ	Village road	0.600	4.000	3.000	0.000	0.000	0.200	0.000	0.400	1998	0.000	0metre	98604			13						

Local Body Name : Navaikulam Grama Panchayat

Form :

Sub Form :

Serial No	Book Page No	FormRefID	Road Name	Starting Point	Ending Point	Road Type (ODR/VR)	Road Description			Surface Type					Construction Year	Protection Wall Length	Drainage Channel Length	Cost of construction from 1995	Last Maintenance Details	Remarks	Ward No	Panchayat No	WaterShed ID	Aq.Date and Book Value	Addition Date And Cost	Deduction Date And Cost	Depreciation(%)
							Length (Km)	Width (M)	Carriage Way Width (m)	Cement Concrete	Tar	Metal	Gravel	Katcha Road													
1			2	3	4	5	6	7	8	9	10	11	12	13	14	15	16	17	18	19	20	21	22	23	24	25	26
37	37	123810050000000037	ആലുമാട് ചുണ്ടയിൽ റോഡ്	ആലുമാട്	ചുണ്ടയിൽ	Village road	0.670	4.000	3.000	0.070	0.300	0.000	0.000	0.300	1997	0.000	0metre	350000	2010		14						
38	38	123810050000000038	ആലുമാട് മേനാപ്പാറ റോഡ്	ആലുമാട്	മേനാപ്പാറ	Village road	0.600	4.000	3.000	0.000	0.400	0.200	0.000	0.000	2010	0.000	0metre	200000			13						
39	39	123810050000000039	മാവീൻമുക്ക് 28 - മൈൽ റോഡ്	മാവീൻമുക്ക്	28 - മൈൽ	Village road	1.700	4.000	3.000	0.000	1.500	0.000	0.000	0.200	0	0.000	0metre	440172	2010		15						

Local Body Name : Navaikulam Grama Panchayat

Form :

Sub Form :


Serial No	Book Page No	FormRefID	Road Name	Starting Point	Ending Point	Road Type (ODR/VR)	Road Description			Surface Type					Construction Year	Protection Wall Length	Drainage Channel Length	Cost of construction from 1995	Last Maintenance Details	Remarks	Ward No	Panchayat No	WaterShed ID	Aq.Date and Book Value	Addition Date And Cost	Deduction Date And Cost	Depreciation(%)
							Length (Km)	Width (M)	Carriage Way Width (m)	Cement Concrete	Tar	Metal	Gravel	Katcha Road													
1			2	3	4	5	6	7	8	9	10	11	12	13	14	15	16	17	18	19	20	21	22	23	24	25	26
40	40	123810050000000040	മാവിൻമുട് കൃഷിഭവൻ റോഡ്	മാവിൻ മുട്	കൃഷിഭവൻ	Village road	0.496	4.000	3.000	0.000	0.496	0.000	0.000	0.000	1980	0.000	0metre	441667	2012		15						
41	41	123810050000000041	ഉന്നൻപാറ ലക്ഷം വീട് റോഡ്	ഉന്നൻ പാറ	ലക്ഷം വീട്	Village road	0.628	4.000	3.000	0.065	0.263	0.000	0.000	0.300	2008	0.093	0metre	344279	2012		15						
42	42	123810050000000042	ചിറവിള റോഡ്	ചിറവിള	ചിറവിള		0.500	4.000	3.000	0.000	0.000	0.000	0.000	0.500	0	0.000	0metre	0			15						

Local Body Name : Navaikulam Grama Panchayat

Form :

Sub Form :

Serial No	Book Page No	FormRefID	Road Name	Starting Point	Ending Point	Road Type (ODR/VR)	Road Description			Surface Type					Construction Year	Protection Wall Length	Drainage Channel Length	Cost of construction from 1995	Last Maintenance Details	Remarks	Ward No	Panchayat No	WaterShed ID	Aq.Date and Book Value	Addition Date And Cost	Deduction Date And Cost	Depreciation(%)
							Length (Km)	Width (M)	Carriage Way Width (m)	Cement Concrete	Tar	Metal	Gravel	Katcha Road													
1			2	3	4	5	6	7	8	9	10	11	12	13	14	15	16	17	18	19	20	21	22	23	24	25	26
43	43	123810050000000043	ലക്ഷം വീട് കല്ലമ്പലം റോഡ്	ലക്ഷം വീട്	കല്ലമ്പലം	Village road	15.000	4.000	3.000	0.000	0.000	0.000	0.000	15.000	0	0.000	0metre	0			15						
44	44	123810050000000044	ഇലങ്കം - പുനമ്പിള്ളി റോഡ്	ഇലങ്കം	പുനമ്പിള്ളി	Village road	0.400	6.000	3.000	0.000	0.200	0.000	0.000	0.200	2009	0.000	0metre	299960	2011		1						
45	45	123810050000000045	പോസ്റ്റോഫീസ് കാഷ്യൂ ഫാക്ടറി റോഡ്	പോസ്റ്റോഫീസ്	കാഷ്യൂ ഫാക്ടറി	Village road	0.130	4.000	3.000	0.000	0.130	0.000	0.000	0.000	2010	0.000	0metre	200000			1						



Local Body Name : Navaikulam Grama Panchayat

Form :

Sub Form :

Serial No	Book Page No	FormRefID	Road Name	Starting Point	Ending Point	Road Type (ODR/VR)	Road Description			Surface Type					Construction Year	Protection Wall Length	Drainage Channel Length	Cost of construction from 1995	Last Maintenance Details	Remarks	Ward No	Panchayat No	WaterShed ID	Aq.Date and Book Value	Addition Date And Cost	Deduction Date And Cost	Depreciation(%)
							Length (Km)	Width (M)	Carriage Way Width (m)	Cement Concrete	Tar	Metal	Gravel	Katcha Road													
1			2	3	4	5	6	7	8	9	10	11	12	13	14	15	16	17	18	19	20	21	22	23	24	25	26
46	46	123810050000000046	എൻ. എസ്. ഹോസ്‌പിറ്റൽ വെട്ടിയറ റോഡ്	എസ്. ഹോസ്‌പിറ്റൽ	വെട്ടിയറ റോഡ്	Village road	0.715	4.000	3.000	0.000	0.315	0.000	0.000	0.400	2010	0.000	0metre	250000	2010		21						
47	47	123810050000000047	ചാവറുകാവ് - 28-ാം മൈൽ റോഡ്	ചാവറുകാവ്		Village road	0.091	4.000	3.000	0.000	0.091	0.000	0.000	0.000	1997	0.000	0metre	100000	2010		20						
49	49	123810050000000049	ഇടപ്പണ കുറ്റിക്കാട് റോഡ്	ഇടപ്പണ കുറ്റിക്കാട്	കുറ്റിക്കാട് റോഡ്	Village road	0.595	3.500	3.000	0.180	0.115	0.000	0.000	0.300	2007	0.050	0metre	199516	2007		3						

Local Body Name : Navaikulam Grama Panchayat

Form :

Sub Form :

Serial No	Book Page No	FormRefID	Road Name	Starting Point	Ending Point	Road Type (ODR/VR)	Road Description			Surface Type					Construction Year	Protection Wall Length	Drainage Channel Length	Cost of construction from 1995	Last Maintenance Details	Remarks	Ward No	Panchayat No	WaterShed ID	Ac.Date and Book Value	Addition Date And Cost	Deduction Date And Cost	Depreciation(%)
							Length (Km)	Width (M)	Carriage Way Width (m)	Cement Concrete	Tar	Metal	Gravel	Katcha Road													
1			2	3	4	5	6	7	8	9	10	11	12	13	14	15	16	17	18	19	20	21	22	23	24	25	26
50	50	123810050000000050	ഇടപ്പണ കുഞ്ഞിരാവള റോഡ്	ഇടപ്പണ	കാഞ്ഞിരാവിള റോഡ്	Village road	0.241	4.000	3.000	0.000	0.091	0.000	0.000	0.150	1979	0.000	0metre	171951	2012		2						
51	51	123810050000000051	പുന്നോട് കുനിൻചരൂവിൽ ഏലാ റോഡ്	പുന്നോട്	കുനിൻചരൂവിൽ ഏലാ റോഡ്	Village road	1.283	3.500	3.000	0.000	0.383	0.000	0.000	0.900	1980	0.000	0metre	436841	2012		2						
52	52	123810050000000052	ഇടമൺനില മാടൻകാവ് റോഡ്	ഇടമൺനില	മാടൻകാവ് റോഡ്	Village road	0.380	3.500	3.000	0.000	0.130	0.000	0.000	0.250	2010	0.000	0metre	200000			4						

Local Body Name : Navaikulam Grama Panchayat

Form :

Sub Form :

Serial No	Book Page No	FormRefID	Road Name	Starting Point	Ending Point	Road Type (ODR/VR)	Road Description			Surface Type					Construction Year	Protection Wall Length	Drainage Channel Length	Cost of construction from 1995	Last Maintenance Details	Remarks	Ward No	Panchayat No	WaterShed ID	Ac.Date and Book Value	Addition Date And Cost	Deduction Date And Cost	Depreciation(%)
							Length (Km)	Width (M)	Carriage Way Width (m)	Cement Concrete	Tar	Metal	Gravel	Katcha Road													
1			2	3	4	5	6	7	8	9	10	11	12	13	14	15	16	17	18	19	20	21	22	23	24	25	26
53	53	12381005000000053	വലിയകുളം ആറാട്ടുകടവ് റോഡ്	വലിയ കുളം	ആറാട്ടുകടവ് റോഡ്	Village road	0.131	3.000	3.000	0.056	0.000	0.000	0.000	0.075	2001	0.000	0metre	150386	2010		6						
54	54	12381005000000054	മരുതിക്കുന്ന് ഊളൻകുന്ന് റോഡ്	മരുതി കുന്ന്	ഊളൻ കുന്ന് റോഡ്	Village road	0.164	4.000	2.200	0.064	0.000	0.000	0.000	0.100	2001	0.000	0metre	114189	2011		5						
55	55	12381005000000055	മരുതിക്കുന്ന് മംഗലംകുന്ന് റോഡ്	മരുതി കുന്ന്	മംഗലം കുന്ന് റോഡ്	Village road	0.066	4.000	3.000	0.066	0.000	0.000	0.000	0.000	2010	0.000	0metre	160809	2010	Concrete	5						

Local Body Name : Navaikulam Grama Panchayat

Form :

Sub Form :

Serial No	Book Page No	FormRefID	Road Name	Starting Point	Ending Point	Road Type (ODR/VR)	Road Description			Surface Type					Construction Year	Protection Wall Length	Drainage Channel Length	Cost of construction from 1995	Last Maintenance Details	Remarks	Ward No	Panchayat No	WaterShed ID	Aq.Date and Book Value	Addition Date And Cost	Deduction Date And Cost	Depreciation(%)
							Length (Km)	Width (M)	Carriage Way Width (m)	Cement Concrete	Tar	Metal	Gravel	Katcha Road													
1			2	3	4	5	6	7	8	9	10	11	12	13	14	15	16	17	18	19	20	21	22	23	24	25	26
57 56		123810050000000056	മുല്ലനെല്ലൂർ ക്ഷേത്രം അമ്പിളിമുക്ക് റോഡ്	മുല്ലനെല്ലൂർ ക്ഷേത്രം	അമ്പിളി മുക്ക് റോഡ്	Village road	0.198	4.000	3.000	0.098	0.000	0.000	0.000	0.100	2003	0.000	0metre	307514	2011		4						
57 57		123810050000000057	വൈരമല കിഴക്കുംപുറം ഏലാ റോഡ്	വൈരമല	കിഴക്കുംപുറം ഏലാ	Village road	0.595	4.000	3.000	0.180	0.065	0.000	0.000	0.350	2009	0.000	0metre	299721			7						
58 58		123810050000000058	വജ്രമംഗലം കിഴക്കുംപുറം റോഡ്	വജ്രമംഗലം		Village road	0.950	4.000	0.000	0.950	0.000	0.000	0.000	0.000	0	0.000	0metre	0			8						

Local Body Name : Navaikulam Grama Panchayat

Form :

Sub Form :

Serial No	Book Page No	FormRefID	Road Name	Starting Point	Ending Point	Road Type (ODR/VR)	Road Description			Surface Type					Construction Year	Protection Wall Length	Drainage Channel Length	Cost of construction from 1995	Last Maintenance Details	Remarks	Ward No	Panchayat No	WaterShed ID	Ac.Date and Book Value	Addition Date And Cost	Deduction Date And Cost	Depreciation(%)
							Length (Km)	Width (M)	Carriage Way Width (m)	Cement Concrete	Tar	Metal	Gravel	Katcha Road													
1			2	3	4	5	6	7	8	9	10	11	12	13	14	15	16	17	18	19	20	21	22	23	24	25	26
59	59	123810050000000059	ആലുപാറ തെക്കതിൽ വാതുക്കൽ റോഡ്	ആലുപാറ		Village road	0.150	4.000	3.000	0.050	0.000	0.000	0.000	0.100	2010	0.000	0metre	150000	2010		10						
60	60	123810050000000060	കോട്ടരക്കോണം അംഗനവാടി റോഡ്	കോട്ടരക്കോണം	അംഗനവാടി റോഡ്	Village road	0.913	4.000	3.000	0.000	0.213	0.700	0.000	0.000	2010	0.000	0metre	171846	2010		11						
61	61	123810050000000061	സാമിയാർകുന്ന് കരവായ്ക്കോണം റോഡ്	സാമിയാർകുന്ന്	കരവായ്ക്കോണം റോഡ്	Village road	1.300	4.000	3.000	0.000	1.300	0.000	0.000	0.000	2012	0.066	0metre	278898	2012	side wall	11						


[Signature Box]

Local Body Name : Navaikulam Grama Panchayat

Form :

Sub Form :

Serial No	Book Page No	FormRefID	Road Name	Starting Point	Ending Point	Road Type (ODR/VR)	Road Description			Surface Type					Construction Year	Protection Wall Length	Drainage Channel Length	Cost of construction from 1995	Last Maintenance Details	Remarks	Ward No	Panchayat No	WaterShed ID	Ac.Date and Book Value	Addition Date And Cost	Deduction Date And Cost	Depreciation(%)
							Length (Km)	Width (M)	Carriage Way Width (m)	Cement Concrete	Tar	Metal	Gravel	Katcha Road													
1			2	3	4	5	6	7	8	9	10	11	12	13	14	15	16	17	18	19	20	21	22	23	24	25	26
62	62	123810050000000062	കല്ലറയത്ത് അംഗനവാടി റോഡ്	കല്ലറയത്ത്	അംഗനവാടി റോഡ്	Village road	0.100	3.500	3.000	0.000	0.100	0.000	0.000	0.000	2010	0.000	0metre	150000			12						
63	63	123810050000000063	മേനാപ്പാറ റോഡ്	മേനാപ്പാറ	മേനാപ്പാറ	Village road	0.200	6.000	3.000	0.000	0.200	0.000	0.000	0.000	0	0.000	0metre	426699	2012	retarring	13						
64	64	123810050000000064	നാവായിക്കുളം - പള്ളി ഏലാ റോഡ്	നാവായിക്കുളം	പള്ളി ഏലാ റോഡ്	Village road	0.965	4.000	3.000	0.000	0.965	0.000	0.000	0.000	2010	0.000	0metre	100000			13						



Local Body Name : Navaikulam Grama Panchayat

Form :

Sub Form :

Serial No	Book Page No	FormRefID	Road Name	Starting Point	Ending Point	Road Type (ODR/VR)	Road Description			Surface Type					Construction Year	Protection Wall Length	Drainage Channel Length	Cost of construction from 1995	Last Maintenance Details	Remarks	Ward No	Panchayat No	WaterShed ID	Aq.Date and Book Value	Addition Date And Cost	Deduction Date And Cost	Depreciation(%)
							Length (Km)	Width (M)	Carriage Way Width (m)	Cement Concrete	Tar	Metal	Gravel	Katcha Road													
1			2	3	4	5	6	7	8	9	10	11	12	13	14	15	16	17	18	19	20	21	22	23	24	25	26
65	65	123810050000000065	നാവായിക്കുളം - കുന്നത്തുപണരോഡ്	നാവായിക്കുളം	കുന്നത്തുപണരോഡ്	Village road	0.250	4.000	3.000	0.000	0.250	0.000	0.000	0.000	2008	0.000	0metre	287812			13						
66	66	123810050000000066	ഡബ്ബിളൂൺ - മത്തനാടരോഡ്	ഡബ്ബിളൂൺ	മത്തനാടരോഡ്	Village road	0.624	4.000	3.000	0.084	0.120	0.000	0.000	0.420	2012	0.000	0metre	175569	2012	concreting	13						
67	67	123810050000000067	പുല്ലൂർമുക്ക് കുന്നത്തുവാതുക്കൽ രോഡ്	പുല്ലൂർമുക്ക്	കുന്നത്തുവാതുക്കൽ രോഡ്	Village road	0.241	3.500	3.000	0.010	0.066	0.000	0.000	0.165	2010	0.000	0metre	100000			13						

Local Body Name : Navaikulam Grama Panchayat

Form :

Sub Form :

Serial No	Book Page No	FormRefID	Road Name	Starting Point	Ending Point	Road Type (ODR/VR)	Road Description			Surface Type					Construction Year	Protection Wall Length	Drainage Channel Length	Cost of construction from 1995	Last Maintenance Details	Remarks	Ward No	Panchayat No	WaterShed ID	Aq.Date and Book Value	Addition Date And Cost	Deduction Date And Cost	Depreciation(%)
							Length (Km)	Width (M)	Carriage Way Width (m)	Cement Concrete	Tar	Metal	Gravel	Katcha Road													
1			2	3	4	5	6	7	8	9	10	11	12	13	14	15	16	17	18	19	20	21	22	23	24	25	26
68	68	123810050000000068	നാവായിക്കുളം പി. എച്ച്. സി റോഡ്	നാവായിക്കുളം		Village road	0.216	4.000	3.000	0.016	0.200	0.000	0.000	0.000	2009	0.000	0metre	100386			14						
70	70	123810050000000070	പാണൻതറ മുർത്തിക്കാവ് റോഡ്	പാണൻതറ	മുർത്തിക്കാവ് റോഡ്	Village road	0.780	4.000	3.000	0.000	0.780	0.000	0.000	0.000	2009	0.000	0metre	99950	2009		16						
71	71	123810050000000071	പറകുന്ന് പണയിൽ ക്ഷത്രം റോഡ്	പറകുന്ന്	പണയിൽ ക്ഷത്രം റോഡ്		0.600	3.500	3.000	0.000	0.450	0.000	0.000	0.150	2010	0.000	0metre	0			17						

[Signature Box]

Local Body Name : Navaikulam Grama Panchayat

Form :

Sub Form :

Serial No	Book Page No	FormRefID	Road Name	Starting Point	Ending Point	Road Type (ODR/VR)	Road Description			Surface Type					Construction Year	Protection Wall Length	Drainage Channel Length	Cost of construction from 1995	Last Maintenance Details	Remarks	Ward No	Panchayat No	WaterShed ID	Aq.Date and Book Value	Addition Date And Cost	Deduction Date And Cost	Depreciation(%)
							Length (Km)	Width (M)	Carriage Way Width (m)	Cement Concrete	Tar	Metal	Gravel	Katcha Road													
1			2	3	4	5	6	7	8	9	10	11	12	13	14	15	16	17	18	19	20	21	22	23	24	25	26
72	72	123810050000000072	പറകുന്ന് കല്ലുതുകുഴി റോഡ്	പറകുന്ന്	കല്ലുതുകുഴി റോഡ്	Village road	1.400	8.000	0.000	0.000	1.400	0.000	0.000	0.000	0	0.000	0metre	0			17						
73	73	123810050000000073	കാഞ്ഞിരംവള്ളി പുത്തലത്തറ റോഡ്	കാഞ്ഞിരംവള്ളി	പുത്തലത്തറ റോഡ്	Village road	0.190	4.000	3.000	0.090	0.100	0.000	0.000	0.000	2010	0.000	0metre	150000			18						
74	74	123810050000000074	കൊടുവേലി കോണം തൈക്കാവ് റോഡ്	കൊടുവേലി കോണം	തൈക്കാവ് റോഡ്	Village road	1.350	6.000	0.000	1.350	0.000	0.000	0.000	0.000	0	0.000	0metre	0			18						

Local Body Name : Navaikulam Grama Panchayat

Form :

Sub Form :

Serial No	Book Page No	FormRefID	Road Name	Starting Point	Ending Point	Road Type (ODR/VR)	Road Description			Surface Type					Construction Year	Protection Wall Length	Drainage Channel Length	Cost of construction from 1995	Last Maintenance Details	Remarks	Ward No	Panchayat No	WaterShed ID	Aq.Date and Book Value	Addition Date And Cost	Deduction Date And Cost	Depreciation(%)
							Length (Km)	Width (M)	Carriage Way Width (m)	Cement Concrete	Tar	Metal	Gravel	Katcha Road													
1			2	3	4	5	6	7	8	9	10	11	12	13	14	15	16	17	18	19	20	21	22	23	24	25	26
75	75	123810050000000075	ചാവർകോട് - കുന്യാംപുറത്ത് വാതുക്കൽ റോഡ്	ചാവർകോട് - കുന്യാംപുറത്ത് വാതുക്കൽ	കുന്യാംപുറത്ത് വാതുക്കൽ	Village road	0.200	6.000	0.000	0.000	0.200	0.000	0.000	0.000	0	0.000	0metre	0			19						
76	76	123810050000000076	28 - മൈൽ ചാവറുകാവ് റോഡ്	28 - മൈൽ ചാവറുകാവ് റോഡ്	ചാവറുകാവ് റോഡ്	Village road	0.155	4.000	3.000	0.090	0.065	0.000	0.000	0.000	2010	0.000	0metre	200000	2010		2						
77	77	123810050000000077	മുളമുട്ടിൽ കാഞ്ഞിരം പൊയ്ക റോഡ്	മുളമുട്ടിൽ കാഞ്ഞിരം പൊയ്ക	കാഞ്ഞിരം പൊയ്ക	Village road	0.591	4.000	3.000	0.041	0.550	0.000	0.000	0.000	2008	0.000	0metre	699990	2010		21						

[Signature Box]

Local Body Name : Navaikulam Grama Panchayat

Form :

Sub Form :

Serial No	Book Page No	FormRefID	Road Name	Starting Point	Ending Point	Road Type (ODR/VR)	Road Description			Surface Type					Construction Year	Protection Wall Length	Drainage Channel Length	Cost of construction from 1995	Last Maintenance Details	Remarks	Ward No	Panchayat No	WaterShed ID	Aq.Date and Book Value	Addition Date And Cost	Deduction Date And Cost	Depreciation(%)
							Length (Km)	Width (M)	Carriage Way Width (m)	Cement Concrete	Tar	Metal	Gravel	Katcha Road													
1			2	3	4	5	6	7	8	9	10	11	12	13	14	15	16	17	18	19	20	21	22	23	24	25	26
78	78	123810050000000078	ഫാർമസി ജംഗ്ഷൻ - ചാവർകോട്	ഫാർമസി ജംഗ്ഷൻ	ചാവർകോട്	Village road	1.200	4.000	0.000	0.000	0.000	1.200	0.000	0.000	0	0.000	0metre	0			21						
79	79	123810050000000079	പുന്നവിള തട്ടം - കിഴക്കനേലറോഡ്	പുന്നവിള തട്ടം	കിഴക്കനേലറോഡ്	Village road	0.205	4.000	3.000	0.000	0.205	0.000	0.000	0.000	2010	0.000	0metre	250000	2010		1						
81	81	123810050000000081	വെള്ളൂർക്കോണം - ഇലത്തൂർ റോഡ്	വെള്ളൂർക്കോണം	ഇലത്തൂർ റോഡ്	Village road	0.200	4.000	3.000	0.200	0.000	0.000	0.000	0.000	2010	0.000	0metre	150000	2010		7						

Local Body Name : Navaikulam Grama Panchayat

Form :

Sub Form :


Serial No	Book Page No	FormRefID	Road Name	Starting Point	Ending Point	Road Type (ODR/VR)	Road Description			Surface Type					Construction Year	Protection Wall Length	Drainage Channel Length	Cost of construction from 1995	Last Maintenance Details	Remarks	Ward No	Panchayat No	WaterShed ID	Aq.Date and Book Value	Addition Date And Cost	Deduction Date And Cost	Depreciation(%)
							Length (Km)	Width (M)	Carriage Way Width (m)	Cement Concrete	Tar	Metal	Gravel	Katcha Road													
1			2	3	4	5	6	7	8	9	10	11	12	13	14	15	16	17	18	19	20	21	22	23	24	25	26
82	82	123810050000000082	കുണ്ടിയാംകോണം - കുടവൂർ പള്ളി കാഞ്ഞിരംവള്ളി റോഡ്	കുണ്ടിയാംകോണം	കുടവൂർ പള്ളി കാഞ്ഞിരംവള്ളി	Village road	0.491	4.000	3.000	0.041	0.450	0.000	0.000	0.000	2008	0.015	0metre	250000	2010		10						
84	84	123810050000000084	കോളനിമുക്ക് മാടൻനട റോഡ്	കോളനിമുക്ക്	മാടൻനട	Village road	1.200	4.000	0.000	0.000	0.000	0.000	0.000	1.200	0	0.000	0metre	0			12						
85	85	123810050000000085	പുല്ലൂർമുക്ക് - കുടവൂർചിറ, കാവേലിക്കോണം റോഡ്	പുല്ലൂർമുക്ക്	കുടവൂർ ചിറ, കാവേലിക്കോണം	Village road	1.000	4.000	0.000	0.000	0.000	0.000	0.000	1.000	0	0.000	0metre	0			13						

Local Body Name : Navaikulam Grama Panchayat

Form :

Sub Form :

Serial No	Book Page No	FormRefID	Road Name	Starting Point	Ending Point	Road Type (ODR/VR)	Road Description			Surface Type					Construction Year	Protection Wall Length	Drainage Channel Length	Cost of construction from 1995	Last Maintenance Details	Remarks	Ward No	Panchayat No	WaterShed ID	Aq.Date and Book Value	Addition Date And Cost	Deduction Date And Cost	Depreciation(%)
							Length (Km)	Width (M)	Carriage Way Width (m)	Cement Concrete	Tar	Metal	Gravel	Katcha Road													
1			2	3	4	5	6	7	8	9	10	11	12	13	14	15	16	17	18	19	20	21	22	23	24	25	26
86	86	123810050000000086	പുല്ലൂർമുക്ക് വേലാങ്കോണം റോഡ്	പുല്ലൂർമുക്ക്	വേലാങ്കോണം	Village road	1.100	4.000	0.000	0.000	1.100	0.000	0.000	0.000	0	0.000	0metre	0			13						
87	87	123810050000000087	കരിമ്പുവിള കൊടിവിള റോഡ്	കരിമ്പുവിള	കൊടിവിള റോഡ്	Village road	0.450	4.000	3.000	0.000	0.300	0.000	0.000	0.150	2005	0.000	0metre	448338	2012		14						
88	88	123810050000000088	വിശ്വഭാരതി അംഗനവാടി റോഡ്	വിശ്വഭാരതി	അംഗനവാടി റോഡ്	Village road	0.750	4.000	0.000	0.000	0.000	0.000	0.000	0.750	0	0.000	0metre	0			14						



Local Body Name : Navaikulam Grama Panchayat

Form :

Sub Form :

Serial No	Book Page No	FormRefID	Road Name	Starting Point	Ending Point	Road Type (ODR/VR)	Road Description			Surface Type					Construction Year	Protection Wall Length	Drainage Channel Length	Cost of construction from 1995	Last Maintenance Details	Remarks	Ward No	Panchayat No	WaterShed ID	Aq.Date and Book Value	Addition Date And Cost	Deduction Date And Cost	Depreciation(%)
							Length (Km)	Width (M)	Carriage Way Width (m)	Cement Concrete	Tar	Metal	Gravel	Katcha Road													
1			2	3	4	5	6	7	8	9	10	11	12	13	14	15	16	17	18	19	20	21	22	23	24	25	26
89	89	123810050000000089	വിലങ്ങറ - മേനാപാറ റോഡ്	വിലങ്ങറ	മേനാപാറ റോഡ്	Village road	1.000	6.000	0.000	0.000	1.000	0.000	0.000	0.000	0	0.000	0metre	0			14						
91	91	123810050000000091	ചിറ്റായിക്കോട് പുനമ്പിള്ളി റോഡ്	ചിറ്റായിക്കോട്	പുനമ്പിള്ളി റോഡ്	Village road	0.800	3.500	3.000	0.000	0.000	0.000	0.000	0.800	2005	0.000	0metre	1			16						
93	92	123810050000000092	കുടവൂർക്കോണം റോഡ്	കുടവൂർക്കോണം	കുടവൂർക്കോണം	Village road	1.000	4.000	0.000	0.000	1.000	0.000	0.000	0.000	0	0.000	0metre	0			16						

Local Body Name : Navaikulam Grama Panchayat

Form :

Sub Form :

Serial No	Book Page No	FormRefID	Road Name	Starting Point	Ending Point	Road Type (ODR/VR)	Road Description			Surface Type					Construction Year	Protection Wall Length	Drainage Channel Length	Cost of construction from 1995	Last Maintenance Details	Remarks	Ward No	Panchayat No	WaterShed ID	Ac.Date and Book Value	Addition Date And Cost	Deduction Date And Cost	Depreciation(%)
							Length (Km)	Width (M)	Carriage Way Width (m)	Cement Concrete	Tar	Metal	Gravel	Katcha Road													
1			2	3	4	5	6	7	8	9	10	11	12	13	14	15	16	17	18	19	20	21	22	23	24	25	26
93	93	12381005000000093	തെറ്റികുളം റോഡ്	തെറ്റികുളം റോഡ്	തെറ്റികുളം റോഡ്	Village road	0.900	4.000	0.000	0.000	0.900	0.000	0.000	0.000	0	0.000	0metre	0			16						
94	94	12381005000000094	പറകുന്ന് ചെറിയകോലേത്ത് റോഡ്	പറകുന്ന്	ചെറിയ കോലേത്ത് റോഡ്	Village road	0.800	4.000	0.000	0.000	0.800	0.000	0.000	0.000	0	0.000	0metre	0			17						
95	95	12381005000000095	താഴെവെട്ടിയ പറവൂർക്കോണം റോഡ്	താഴെവെട്ടിയ	പാവൂർക്കോണം റോഡ്	Village road	0.900	4.000	0.000	0.000	0.900	0.000	0.000	0.000	0	0.000	0metre	0			18						

Local Body Name : Navaikulam Grama Panchayat

Form :

Sub Form :

Serial No	Book Page No	FormRefID	Road Name	Starting Point	Ending Point	Road Type (ODR/VR)	Road Description			Surface Type					Construction Year	Protection Wall Length	Drainage Channel Length	Cost of construction from 1995	Last Maintenance Details	Remarks	Ward No	Panchayat No	WaterShed ID	Ac.Date and Book Value	Addition Date And Cost	Deduction Date And Cost	Depreciation(%)
							Length (Km)	Width (M)	Carriage Way Width (m)	Cement Concrete	Tar	Metal	Gravel	Katcha Road													
1			2	3	4	5	6	7	8	9	10	11	12	13	14	15	16	17	18	19	20	21	22	23	24	25	26
96	96	123810050000000096	റഫീക്ക് കാഷ്യൂ ഫാക്ടറി റോഡ്	റഫീക്ക് കാഷ്യൂ ഫാക്ടറി	റഫീക്ക് കാഷ്യൂ ഫാക്ടറി	Village road	1.000	4.000	0.000	1.000	0.000	0.000	0.000	0.000	0	0.000	0metre	0			18						
97	97	123810050000000097	കാഞ്ഞിരംവള്ളി കൈതക്കുഴി റോഡ്	കാഞ്ഞിരംവള്ളി	കൈതക്കുഴി റോഡ്	Village road	0.600	4.000	0.000	0.600	0.000	0.000	0.000	0.000	0	0.000	0metre	0			18						
98	98	123810050000000098	തൈക്കാവ് - അമ്മാങ്കോണം റോഡ്	തൈക്കാവ്	അമ്മാങ്കോണം റോഡ്	Village road	1.100	6.000	0.000	0.000	0.000	1.100	0.000	0.000	0	0.000	0metre	0			18						

Local Body Name : Navaikulam Grama Panchayat

Form :

Sub Form :

Serial No	Book Page No	FormRefID	Road Name	Starting Point	Ending Point	Road Type (ODR/VR)	Road Description			Surface Type					Construction Year	Protection Wall Length	Drainage Channel Length	Cost of construction from 1995	Last Maintenance Details	Remarks	Ward No	Panchayat No	WaterShed ID	Aq.Date and Book Value	Addition Date And Cost	Deduction Date And Cost	Depreciation(%)
							Length (Km)	Width (M)	Carriage Way Width (m)	Cement Concrete	Tar	Metal	Gravel	Katcha Road													
1			2	3	4	5	6	7	8	9	10	11	12	13	14	15	16	17	18	19	20	21	22	23	24	25	26
99	99	123810050000000099	ചാവർകോട് - മംഗലത്ത് കാഷ്യൂ ഫാക്ടറി റോഡ്	ചാവർകോട്	മംഗലത്ത് കാഷ്യൂ ഫാക്ടറി	Village road	0.225	3.500	3.000	0.000	0.225	0.000	0.000	0.000	2005	0.000	0metre	299843	2012		19						
100	100	1238100500000000100	ചിറ്റാറ്റു - ചാവർകോട് ഏലാ റോഡ്	ചിറ്റാറ്റു	ചാവർകോട് ഏലാ	Village road	1.000	4.000	0.000	0.000	0.000	1.000	0.000	0.000	0	0.000	0metre	0			19						
1	101	1238100500000000101	കാവനാട്ടുകോണം കുനത്തുവാതുക്കൽ റോഡ്	കാവനാട്ടുകോണം	കുനത്തുവാതുക്കൽ	Village road	0.296	3.000	3.000	0.136	0.000	0.000	0.000	0.160	2007	0.035		317813	2012		17						

Local Body Name : Navaikulam Grama Panchayat

Form :

Sub Form :

Serial No	Book Page No	FormRefID	Road Name	Starting Point	Ending Point	Road Type (ODR/VR)	Road Description			Surface Type					Construction Year	Protection Wall Length	Drainage Channel Length	Cost of construction from 1995	Last Maintenance Details	Remarks	Ward No	Panchayat No	WaterShed ID	Aq.Date and Book Value	Addition Date And Cost	Deduction Date And Cost	Depreciation(%)
							Length (Km)	Width (M)	Carriage Way Width (m)	Cement Concrete	Tar	Metal	Gravel	Katcha Road													
1			2	3	4	5	6	7	8	9	10	11	12	13	14	15	16	17	18	19	20	21	22	23	24	25	26
2	102	12381005000000102	താഴെവെട്ടിയറ അപ്പുപ്പൻകാവ് റോഡ്	താഴെവെട്ടിയറ	അപ്പുപ്പൻകാവ്	Village road	0.292	3.000	3.000	0.000	0.000	0.000	0.000	0.292	0	0.000		0									
3	103	12381005000000103	എൻ. എസ്. ഹോസ് പിറ്റിൽ ഏലാ റോഡ്	എൻ. എസ്. എസ്. ഹോസ് പിറ്റിൽ	എൻ. എസ്. ഹോസ് പിറ്റിൽ ഏലാ റോഡ്	Village road	0.400	4.000	3.000	0.000	0.000	0.000	0.000	0.400	112	0.000		0									
4	104	12381005000000104	താഴെവെട്ടിയറ പൊയ്കയിൽ റോഡ്	താഴെവെട്ടിയറ	പൊയ്കയിൽ റോഡ്	Village road	0.210	3.000	3.000	0.000	0.000	0.000	0.000	0.210	0	0.000		0									

Local Body Name : Navaikulam Grama Panchayat

Form :

Sub Form :

Serial No	Book Page No	FormRefID	Road Name	Starting Point	Ending Point	Road Type (ODR/VR)	Road Description			Surface Type					Construction Year	Protection Wall Length	Drainage Channel Length	Cost of construction from 1995	Last Maintenance Details	Remarks	Ward No	Panchayat No	WaterShed ID	Aq.Date and Book Value	Addition Date And Cost	Deduction Date And Cost	Depreciation(%)
							Length (Km)	Width (M)	Carriage Way Width (m)	Cement Concrete	Tar	Metal	Gravel	Katcha Road													
1			2	3	4	5	6	7	8	9	10	11	12	13	14	15	16	17	18	19	20	21	22	23	24	25	26
5	105	12381005000000105	തോട്ടാവാരതുകൽ കുണ്ടരക്കോണം റോഡ്	തോട്ടാവാരതുകൽ	കുണ്ടരക്കോണം റോഡ്	Village road	0.150	3.000	3.000	0.000	0.000	0.000	0.000	0.150	112	0.000		0									
6	106	12381005000000106	കൊടുവേലിക്കോണം അമ്മാങ്കോണം പള്ളിറോഡ്	കൊടുവേലിക്കോണം	അമ്മാങ്കോണം പള്ളിറോഡ്	Village road	0.200	3.500	3.000	0.000	0.000	0.000	0.000	0.200	0	0.000		0									
7	107	12381005000000107	പരകുന്ന് പാറകെട്ടിൽ റോഡ്	പരകുന്ന് പാറകെട്ടിൽ റോഡ്	പരകുന്ന് പാറകെട്ടിൽ റോഡ്	Village road	0.150	3.500	3.000	0.000	0.000	0.000	0.000	0.150	0	0.000		0									

Local Body Name : Navaikulam Grama Panchayat

Form :

Sub Form :

Serial No	Book Page No	FormRefID	Road Name	Starting Point	Ending Point	Road Type (ODR/VR)	Road Description			Surface Type					Construction Year	Protection Wall Length	Drainage Channel Length	Cost of construction from 1995	Last Maintenance Details	Remarks	Ward No	Panchayat No	WaterShed ID	Aq.Date and Book Value	Addition Date And Cost	Deduction Date And Cost	Depreciation(%)
							Length (Km)	Width (M)	Carriage Way Width (m)	Cement Concrete	Tar	Metal	Gravel	Katcha Road													
1			2	3	4	5	6	7	8	9	10	11	12	13	14	15	16	17	18	19	20	21	22	23	24	25	26
8	108	12381005000000108	ആണ്ടിമൂല മലച്ചിറ റോഡ്	ആണ്ടിമൂല	മലച്ചിറ റോഡ്	Village road	0.150	6.000	6.000	0.000	0.000	0.000	0.000	0.150	0	0.000		0									
9	109	12381005000000109	കശുവണ്ടി ഫാക്ടറി റോഡ് പ്ലാച്ചിവട്ടം കോളനി	കശുവണ്ടി ഫാക്ടറി റോഡ്	പ്ലാച്ചിവട്ടം കോളനി	Village road	0.120	6.000	4.000	0.000	0.000	0.000	0.000	0.120	0	0.000		0									
10	110	12381005000000110	പുന്നോട് ചരുവിൽ - മുളളൻചാണിൽ റോഡ്	പുന്നോട് ചരുവിൽ	മുളളൻചാണിൽ റോഡ്	Village road	6.000	5.000	4.000	0.000	0.000	0.000	0.000	6.000	112	0.000		0									

Local Body Name : Navaikulam Grama Panchayat

Form :

Sub Form :

Serial No	Book Page No	FormRefID	Road Name	Starting Point	Ending Point	Road Type (ODR/VR)	Road Description			Surface Type					Construction Year	Protection Wall Length	Drainage Channel Length	Cost of construction from 1995	Last Maintenance Details	Remarks	Ward No	Panchayat No	WaterShed ID	Aq.Date and Book Value	Addition Date And Cost	Deduction Date And Cost	Depreciation(%)
							Length (Km)	Width (M)	Carriage Way Width (m)	Cement Concrete	Tar	Metal	Gravel	Katcha Road													
1			2	3	4	5	6	7	8	9	10	11	12	13	14	15	16	17	18	19	20	21	22	23	24	25	26
11	111	12381005000000111	കിഴക്കനേല - കോണത്ത് കിഴക്കേകര റോഡ്	കിഴക്കനേല	കോണത്ത് കിഴക്കേകര റോഡ്	Village road	0.360	3.000	3.000	0.000	0.000	0.000	0.000	0.360	0	0.000		0									
12	112	12381005000000112	കോണത്ത് - കുരിശുകുളം റോഡ്	കോണത്ത് - കുരിശുകുളം റോഡ്	കുരിശുകുളം റോഡ്	Village road	0.150	4.000	3.000	0.000	0.000	0.000	0.000	0.150	112	0.000		0									
13	113	12381005000000113	ചിന്താ സാംസ്കാരിക കേന്ദ്രം - ഓപ്പോസിറ്റ് റോഡ്	ചിന്താ സാംസ്കാരിക കേന്ദ്രം	ചിന്താ സാംസ്കാരിക കേന്ദ്രം - ഓപ്പോസിറ്റ് റോഡ്	Village road	0.550	3.200	3.000	0.000	0.000	0.000	0.000	0.550	112	0.000		0									

Local Body Name : Navaikulam Grama Panchayat

Form :

Sub Form :

Serial No	Book Page No	FormRefID	Road Name	Starting Point	Ending Point	Road Type (ODR/VR)	Road Description			Surface Type					Construction Year	Protection Wall Length	Drainage Channel Length	Cost of construction from 1995	Last Maintenance Details	Remarks	Ward No	Panchayat No	WaterShed ID	Aq.Date and Book Value	Addition Date And Cost	Deduction Date And Cost	Depreciation(%)
							Length (Km)	Width (M)	Carriage Way Width (m)	Cement Concrete	Tar	Metal	Gravel	Katcha Road													
1			2	3	4	5	6	7	8	9	10	11	12	13	14	15	16	17	18	19	20	21	22	23	24	25	26
14	114	12381005000000114	കടമ്പാട്ടുകോണം - കണ്ണങ്കരകോണം റോഡ് വഴി വെട്ടിയത്	കടമ്പാട്ടുകോണം	കണ്ണങ്കരകോണം റോഡ് വഴി വെട്ടിയത്	Village road	0.600	3.500	3.000	0.000	0.000	0.000	0.000	0.600	112	0.000		0									
15	115	12381005000000115	പൈവേലിക്കോണം - പുത്തൻ വീട് ഇടവഴി	പൈവേലിക്കോണം	പുത്തൻ വീട് ഇടവഴി	Village road	0.135	2.000	3.000	0.000	0.000	0.000	0.000	0.135	0	0.000		0									
1	116	12381005000000116	പുനമ്പിള്ളി തോട്ടം - കിഴക്കനേല ഫാക്ടറി റോഡ്	പുനമ്പിള്ളി തോട്ടം	കിഴക്കനേല ഫാക്ടറി റോഡ്	Village road	0.205	4.000	3.000	0.000	0.205	0.000	0.000	0.000	112	0.000	0metre	250000									

Local Body Name : Navaikulam Grama Panchayat

Form :

Sub Form :

Serial No	Book Page No	FormRefID	Road Name	Starting Point	Ending Point	Road Type (ODR/VR)	Road Description			Surface Type					Construction Year	Protection Wall Length	Drainage Channel Length	Cost of construction from 1995	Last Maintenance Details	Remarks	Ward No	Panchayat No	WaterShed ID	Ac.Date and Book Value	Addition Date And Cost	Deduction Date And Cost	Depreciation(%)
							Length (Km)	Width (M)	Carriage Way Width (m)	Cement Concrete	Tar	Metal	Gravel	Katcha Road													
1			2	3	4	5	6	7	8	9	10	11	12	13	14	15	16	17	18	19	20	21	22	23	24	25	26
2	117	123810050000000117	മരുതിക്കുന്ന് - മംഗലക്കുന്ന് റോഡ്	മരുതിക്കുന്ന്	ഒമിഴമ ഹസന്തിയ ഞീമറ	Village road	16.000	4.000	3.000	16.000	0.000	0.000	0.000	0.000	112	0.000		50000									
3	118	123810050000000118	വുജമംഗലം - കിഴക്കുപുറം റോഡ്	വുജമംഗലം	കിഴക്കു പുറം റോഡ്	Village road	0.650	3.000	3.000	0.000	0.650	0.000	0.000	0.000	112	0.000	0metre	100000									
4	119	123810050000000119	കാഞ്ഞിരംവീള - പുത്തലത്തറ റോഡ്	കാഞ്ഞിരംവീള	പുത്തലത്തറ റോഡ്	Village road	0.950	3.000	3.000	0.000	0.950	0.000	0.000	0.000	112	0.000		150000									

Local Body Name : Navaikulam Grama Panchayat

Form :

Sub Form :

Serial No	Book Page No	FormRefID	Road Name	Starting Point	Ending Point	Road Type (ODR/VR)	Road Description			Surface Type					Construction Year	Protection Wall Length	Drainage Channel Length	Cost of construction from 1995	Last Maintenance Details	Remarks	Ward No	Panchayat No	WaterShed ID	Ac.Date and Book Value	Addition Date And Cost	Deduction Date And Cost	Depreciation(%)
							Length (Km)	Width (M)	Carriage Way Width (m)	Cement Concrete	Tar	Metal	Gravel	Katcha Road													
1			2	3	4	5	6	7	8	9	10	11	12	13	14	15	16	17	18	19	20	21	22	23	24	25	26
5	120	123810050000000120	കല്ലറയത്ത് - അംഗൻവാടി റോഡ്	കല്ലറയത്ത്	അംഗൻവാടി റോഡ്	Village road	0.900	3.000	3.000	0.000	0.900	0.000	0.000	0.000	112	0.000		150000									
6	121	123810050000000121	നാവായിക്കുളം - പള്ളി ഏലാരോഡ്	നാവായിക്കുളം	പള്ളി ഏലാരോഡ്	Village road	0.650	3.000	3.000	0.000	0.650	0.000	0.000	0.000	112	0.000		100000									
7	122	123810050000000122	പുല്ലൂർമുക്ക് - കുനത്തുവാതുക്കൽ റോഡ്	പുല്ലൂർമുക്ക്	കുനത്തുവാതുക്കൽ റോഡ്	Village road	0.660	3.000	3.000	0.000	0.660	0.000	0.000	0.000	112	0.000		100000									

Local Body Name : Navaikulam Grama Panchayat

Form :

Sub Form :

Serial No	Book Page No	FormRefID	Road Name	Starting Point	Ending Point	Road Type (ODR/VR)	Road Description			Surface Type					Construction Year	Protection Wall Length	Drainage Channel Length	Cost of construction from 1995	Last Maintenance Details	Remarks	Ward No	Panchayat No	WaterShed ID	Aq.Date and Book Value	Addition Date And Cost	Deduction Date And Cost	Depreciation(%)
							Length (Km)	Width (M)	Carriage Way Width (m)	Cement Concrete	Tar	Metal	Gravel	Katcha Road													
1			2	3	4	5	6	7	8	9	10	11	12	13	14	15	16	17	18	19	20	21	22	23	24	25	26
8	123	12381005000000123	കണ്ടിയാംകോണും കുടവൂർപള്ളി - കാഞ്ഞിരംവീള റോഡ്	കണ്ടിയാംകോണും കുടവൂർപള്ളി	കാഞ്ഞിരംവീള റോഡ്	Village road	6.000	2.000	3.000	6.000	0.000	0.000	0.000	0.000	112	0.000		150000									
9	124	12381005000000124	പറകുന്ന് - പണയിൽ ക്ഷത്രം റോഡ്	പറകുന്ന്	പണയിൽ ക്ഷത്രം റോഡ്	Village road	0.960	3.000	3.000	0.000	0.960	0.000	0.000	0.000	112	0.000		150000									
10	125	12381005000000125	ആലുമാട് - ചുണ്ടയിൽ റോഡ് ടാറിംഗ്	ആലുമാട്	ചുണ്ടയിൽ റോഡ് ടാറിംഗ്	Village road	0.115	3.000	3.000	0.000	0.115	0.000	0.000	0.000	112	0.000		150000									

[Signature Box]

Local Body Name : Navaikulam Grama Panchayat

Form :

Sub Form :

Serial No	Book Page No	FormRefID	Road Name	Starting Point	Ending Point	Road Type (ODR/VR)	Road Description			Surface Type					Construction Year	Protection Wall Length	Drainage Channel Length	Cost of construction from 1995	Last Maintenance Details	Remarks	Ward No	Panchayat No	WaterShed ID	Aq.Date and Book Value	Addition Date And Cost	Deduction Date And Cost	Depreciation(%)
							Length (Km)	Width (M)	Carriage Way Width (m)	Cement Concrete	Tar	Metal	Gravel	Katcha Road													
1			2	3	4	5	6	7	8	9	10	11	12	13	14	15	16	17	18	19	20	21	22	23	24	25	26
11	126	12381005000000126	വെള്ളൂർക്കോണം - ഇലത്തൂർ റോഡ്	വെള്ളൂർക്കോണം	ഇലത്തൂർ റോഡ്	Village road	0.115	3.000	3.000	0.000	0.115	0.000	0.000	0.000	112	0.000		150000									
12	127	12381005000000127	പുളിയറക്കോണം - സ്വാമിയാർ കുന്ന് റോഡ്	പുളിയറക്കോണം	സ്വാമിയാർ കുന്ന് റോഡ്	Village road	0.100	3.000	3.000	0.000	0.100	0.000	0.000	0.000	112	0.000		150000									
13	128	12381005000000128	വലിയകുളം - ആറാട്ടുകടവ് റോഡ്	വലിയ കുളം	ആറാട്ടുകടവ് റോഡ്	Village road	16.000	3.000	3.000	16.000	0.000	0.000	0.000	0.000	112	0.000		50000									

Local Body Name : Navaikulam Grama Panchayat

Form :

Sub Form :


Serial No	Book Page No	FormRefID	Road Name	Starting Point	Ending Point	Road Type (ODR/VR)	Road Description			Surface Type					Construction Year	Protection Wall Length	Drainage Channel Length	Cost of construction from 1995	Last Maintenance Details	Remarks	Ward No	Panchayat No	WaterShed ID	Aq.Date and Book Value	Addition Date And Cost	Deduction Date And Cost	Depreciation(%)
							Length (Km)	Width (M)	Carriage Way Width (m)	Cement Concrete	Tar	Metal	Gravel	Katcha Road													
1			2	3	4	5	6	7	8	9	10	11	12	13	14	15	16	17	18	19	20	21	22	23	24	25	26
14	129	12381005000000129	പോസ്റ്റോഫീസ് കാഷ്യൂഫാക്ടറി റോഡ്	പോസ്റ്റോഫീസ്	കാഷ്യൂഫാക്ടറി റോഡ്	Village road	0.130	3.000	3.000	0.000	0.130	0.000	0.000	0.000	112	0.000		200000									
15	130	12381005000000130	ആലുമാട് ചുണ്ടയിൽ റോഡ്	ആലുമാട്	ചുണ്ടയിൽ റോഡ്	Village road	0.700	3.000	3.000	0.700	0.000	0.000	0.000	0.000	112	0.000		200000									
16	131	12381005000000131	ചാവർകോട് - കുനിൻപുറത്ത് വാതുകൽ റോഡ്	ചാവർകോട്	കുനിൻപുറത്ത് വാതുകൽ റോഡ്	Village road	0.200	3.000	3.000	0.000	0.200	0.000	0.000	0.000	112	0.000		0									

Local Body Name : Navaikulam Grama Panchayat

Form :

Sub Form :

Serial No	Book Page No	FormRefID	Road Name	Starting Point	Ending Point	Road Type (ODR/VR)	Road Description			Surface Type					Construction Year	Protection Wall Length	Drainage Channel Length	Cost of construction from 1995	Last Maintenance Details	Remarks	Ward No	Panchayat No	WaterShed ID	Aq.Date and Book Value	Addition Date And Cost	Deduction Date And Cost	Depreciation(%)
							Length (Km)	Width (M)	Carriage Way Width (m)	Cement Concrete	Tar	Metal	Gravel	Katcha Road													
1			2	3	4	5	6	7	8	9	10	11	12	13	14	15	16	17	18	19	20	21	22	23	24	25	26
17	132	123810050000000132	മാവിൻമുക്ക് - പഴയകൃഷി ഭവൻ റോഡ്	മാവിൻ മുക്ക്	പഴയകൃഷിഭവൻ റോഡ്	Village road	0.240	3.000	3.000	0.000	0.000	0.240	0.000	0.000	112	0.000		100000									
18	133	123810050000000133	ആലുപാറ - തെക്കതിൽ വാതുക്കൽ റോഡ്	ആലുപാറ	തെക്കതിൽ വാതുക്കൽ റോഡ്	Village road	0.500	3.000	3.000	0.500	0.000	0.000	0.000	0.000	112	0.000		150000									
19	134	123810050000000134	വെട്ടിയറ - പോളച്ചിറ ഏലാ റോഡ്	വെട്ടിയറ	പോളച്ചിറ ഏലാ റോഡ്	Village road	0.130	3.000	3.000	0.000	0.130	0.000	0.000	0.000	0	0.000		200000									



Local Body Name : Navaikulam Grama Panchayat

Form :

Sub Form :

Serial No	Book Page No	FormRefID	Road Name	Starting Point	Ending Point	Road Type (ODR/VR)	Road Description			Surface Type					Construction Year	Protection Wall Length	Drainage Channel Length	Cost of construction from 1995	Last Maintenance Details	Remarks	Ward No	Panchayat No	WaterShed ID	Ac.Date and Book Value	Addition Date And Cost	Deduction Date And Cost	Depreciation(%)
							Length (Km)	Width (M)	Carriage Way Width (m)	Cement Concrete	Tar	Metal	Gravel	Katcha Road													
1			2	3	4	5	6	7	8	9	10	11	12	13	14	15	16	17	18	19	20	21	22	23	24	25	26
21	135	123810050000000135	ഡീസന്റുമുക്ക് - കാരയ്ക്കാകുന്ന് റോഡ്	ഡീസന്റുമുക്ക്	കാരയ്ക്കാകുന്ന് റോഡ്	Village road	0.650	3.000	3.000	0.000	0.650	0.000	0.000	0.000	0	0.000		100000									
22	136	123810050000000136	ഇലങ്കം - പുനമ്പിള്ളി റോഡ്	ഇലങ്കം	പുനമ്പിള്ളി റോഡ്	Village road	0.590	3.000	3.000	0.000	0.590	0.000	0.000	0.000	112	0.000		100000									
23	137	123810050000000137	ചാവർക്കാവ് - 28 -ാം മൈൽ റോഡ്	ചാവർക്കാവ്	28 -ാം മൈൽ റോഡ്	Village road	0.650	3.000	3.000	0.000	0.650	0.000	0.000	0.000	112	0.000		100000									

Local Body Name : Navaikulam Grama Panchayat

Form :

Sub Form :

Serial No	Book Page No	FormRefID	Road Name	Starting Point	Ending Point	Road Type (ODR/VR)	Road Description			Surface Type					Construction Year	Protection Wall Length	Drainage Channel Length	Cost of construction from 1995	Last Maintenance Details	Remarks	Ward No	Panchayat No	WaterShed ID	Ac.Date and Book Value	Addition Date And Cost	Deduction Date And Cost	Depreciation(%)
							Length (Km)	Width (M)	Carriage Way Width (m)	Cement Concrete	Tar	Metal	Gravel	Katcha Road													
1			2	3	4	5	6	7	8	9	10	11	12	13	14	15	16	17	18	19	20	21	22	23	24	25	26
24	138	123810050000000138	ഇടമൺനില - മാടൻകാവ് റോഡ്	ഇടമൺനില	മാടൻകാവ് റോഡ്	Village road	0.130	3.000	3.000	0.000	0.130	0.000	0.000	0.000	112	0.000		200000									
25	139	123810050000000139	എൻ. എസ്. എസ്. ആശുപത്രി - വെട്ടിയറ റോഡ്	എൻ. എസ്. എസ്. ആശുപത്രി	വെട്ടിയറ റോഡ്	Village road	0.160	3.000	3.000	0.000	0.160	0.000	0.000	0.000	112	0.000		250000									
26	140	123810050000000140	കുന്നത്തുപണയിൽ റോഡ്	കുന്നത്തുപണയിൽ റോഡ്	കുന്നത്തുപണയിൽ റോഡ്	Village road	0.114	3.000	3.000	0.000	0.114	0.000	0.000	0.000	112	0.000		175075									

Local Body Name : Navaikulam Grama Panchayat

Form :

Sub Form :

Serial No	Book Page No	FormRefID	Road Name	Starting Point	Ending Point	Road Type (ODR/VR)	Road Description			Surface Type					Construction Year	Protection Wall Length	Drainage Channel Length	Cost of construction from 1995	Last Maintenance Details	Remarks	Ward No	Panchayat No	WaterShed ID	Ac.Date and Book Value	Addition Date And Cost	Deduction Date And Cost	Depreciation(%)
							Length (Km)	Width (M)	Carriage Way Width (m)	Cement Concrete	Tar	Metal	Gravel	Katcha Road													
1			2	3	4	5	6	7	8	9	10	11	12	13	14	15	16	17	18	19	20	21	22	23	24	25	26
27	141	12381005000000141	ചാവർകോട് - കുനിൻപുറത്ത് വാതുക്കൽ റോഡ്	ചാവർകോട്	കുനിൻപുറത്ത് വാതുക്കൽ	Village road	0.200	3.000	3.000	0.000	0.100	0.100	0.000	0.000	112	0.000		300000									
28	142	12381005000000142	മുളമുട്ടിൽ - കാഞ്ഞിരപ്പാലം പാലത്തിൽ റോഡ്	മുളമുട്ടിൽ	കാഞ്ഞിരപ്പാലം പാലത്തിൽ	Village road	0.192	3.000	3.000	0.000	0.192	0.000	0.000	0.000	112	0.000		300000									
29	143	12381005000000143	വടക്കേവയലിൽ - കോളനി റോഡ്	വടക്കേവയലിൽ	കോളനി	Village road	0.252	3.000	3.000	0.152	0.000	0.000	0.000	0.100	112	0.000	20.1metre	100000			6						

Local Body Name : Navaikulam Grama Panchayat

Form :

Sub Form :

Serial No	Book Page No	FormRefID	Road Name	Starting Point	Ending Point	Road Type (ODR/VR)	Road Description			Surface Type					Construction Year	Protection Wall Length	Drainage Channel Length	Cost of construction from 1995	Last Maintenance Details	Remarks	Ward No	Panchayat No	WaterShed ID	Aq.Date and Book Value	Addition Date And Cost	Deduction Date And Cost	Depreciation(%)
							Length (Km)	Width (M)	Carriage Way Width (m)	Cement Concrete	Tar	Metal	Gravel	Katcha Road													
1			2	3	4	5	6	7	8	9	10	11	12	13	14	15	16	17	18	19	20	21	22	23	24	25	26
30	144	123810050000000144	വടക്കേവയൽ - പത്തുവിളരോഡ്	വടക്കേവയൽ	പത്തുവിള	Village road	0.330	3.000	3.000	0.330	0.000	0.000	0.000	0.000	112	0.000		100000									
31	145	123810050000000145	മാടൻവിള - പുളിമുട്രോഡ്	മാടൻവിള	പുളിമുട്ര	Village road	0.350	3.000	3.000	0.350	0.000	0.000	0.000	0.000	112	0.500	0kilometre	100000									
32	146	123810050000000146	ചിറ്റാറ്റ് ചാവർകോട് ഏലരോഡ്	ചിറ്റാറ്റ്	ചാവർകോട് ഏല	Village road	0.115	3.000	3.000	0.000	0.115	0.000	0.000	0.000	112	0.000		200000									

Local Body Name : Navaikulam Grama Panchayat

Form :

Sub Form :

Serial No	Book Page No	FormRefID	Road Name	Starting Point	Ending Point	Road Type (ODR/VR)	Road Description			Surface Type					Construction Year	Protection Wall Length	Drainage Channel Length	Cost of construction from 1995	Last Maintenance Details	Remarks	Ward No	Panchayat No	WaterShed ID	Ac.Date and Book Value	Addition Date And Cost	Deduction Date And Cost	Depreciation(%)
							Length (Km)	Width (M)	Carriage Way Width (m)	Cement Concrete	Tar	Metal	Gravel	Katcha Road													
1			2	3	4	5	6	7	8	9	10	11	12	13	14	15	16	17	18	19	20	21	22	23	24	25	26
1	147	123810050000000147	സലാം സ്ക്വയർ	എൻ. എച്ച്. 47	പുളിവേലിക്കോണം	Village road	0.410	3.600	4.000	0.000	0.000	0.000	0.000	0.410	0	0.000		0									
2	148	123810050000000148	ആലുമാട് - കുതിരത്തടം	ആലുമാട്	കുതിരത്തടം	Village road	0.150	3.800	3.000	0.000	0.000	0.000	0.000	0.150	112	0.000		0									
3	149	123810050000000149	ആലുമാട് - ചിറവിള റോഡ്	ആലുമാട്	ചിറവിള	Village road	0.300	3.400	3.000	0.000	0.000	0.000	0.000	0.300	0	0.000		0									

Local Body Name : Navaikulam Grama Panchayat

Form :

Sub Form :

Serial No	Book Page No	FormRefID	Road Name	Starting Point	Ending Point	Road Type (ODR/VR)	Road Description			Surface Type					Construction Year	Protection Wall Length	Drainage Channel Length	Cost of construction from 1995	Last Maintenance Details	Remarks	Ward No	Panchayat No	WaterShed ID	Aq.Date and Book Value	Addition Date And Cost	Deduction Date And Cost	Depreciation(%)
							Length (Km)	Width (M)	Carriage Way Width (m)	Cement Concrete	Tar	Metal	Gravel	Katcha Road													
1			2	3	4	5	6	7	8	9	10	11	12	13	14	15	16	17	18	19	20	21	22	23	24	25	26
1	150	12381005000000150	കുളമണ കുരീപ്പച്ച രാജൻ കാഷ്യൂ ഫാക്ടറി റോഡ്	കുളമട	രാജൻ കാഷ്യൂ ഫാക്ടറി റോഡ്	Village road	1.800	4.000	4.000	0.000	0.000	0.000	1.800	0.000	0	0.000		0									
0	151	12381005000000151	പറ കുന്ന് പുളി യൻ വിളാകം റോഡ്	പറ കുന്ന്	പുളി യൻ വിളാകം	Village road	0.281	3.500	3.000	0.000	0.132	0.000	0.000	0.150	2005	0.000		299910	2012	Tarring	17						
1	152	12381005000000152	കൊടി വേലി കോണം പാല വിളാ കത്ത് റോഡ്	കൊടി വേലി കോണം	പാല വിളാ കത്ത്	Village road	0.750	4.000	3.000	0.000	0.250	0.000	0.000	0.500	0	0.000	46metre	113588	2012	Drain	17						

Local Body Name : Navaikulam Grama Panchayat

Form :

Sub Form :

Serial No	Book Page No	FormRefID	Road Name	Starting Point	Ending Point	Road Type (ODR/VR)	Road Description			Surface Type					Construction Year	Protection Wall Length	Drainage Channel Length	Cost of construction from 1995	Last Maintenance Details	Remarks	Ward No	Panchayat No	WaterShed ID	Aq.Date and Book Value	Addition Date And Cost	Deduction Date And Cost	Depreciation(%)
							Length (Km)	Width (M)	Carriage Way Width (m)	Cement Concrete	Tar	Metal	Gravel	Katcha Road													
1			2	3	4	5	6	7	8	9	10	11	12	13	14	15	16	17	18	19	20	21	22	23	24	25	26
1	153	12381005000000153	ഇട വുര്ട്ടേക്കാണം പുളിയറക്കോണറോഡ്	ഇട വുര്ട്ടേക്കാണം	പുളിയറക്കോണം	Village road	0.302	3.500	3.000	0.000	0.152	0.000	0.000	0.150	0	0.000		284314	2012	Tarring	10						
1	154	12381005000000154	പുതുശ്ശേരിക്കോണം പുളിയറക്കോണറോഡ്	പുതുശ്ശേരിക്കോണം	പുളിയറക്കോണം	Village road	0.318	4.000	3.000	0.110	0.133	0.000	0.000	0.075	0	0.000	39.65metre	635262	2012	Concreting \$ tarring	10						
1	155	12381005000000155	പലവകോട് ഗുളിപ്പറോഡ്	പലവകോട്	ഗുളിപ്പറ	Village road	0.507	4.000	3.000	0.000	0.257	0.000	0.000	0.250	0	0.000		285077	2012	Tarring	2						

Local Body Name : Navaikulam Grama Panchayat

Form :

Sub Form :

Serial No	Book Page No	FormRefID	Road Name	Starting Point	Ending Point	Road Type (ODR/VR)	Road Description			Surface Type					Construction Year	Protection Wall Length	Drainage Channel Length	Cost of construction from 1995	Last Maintenance Details	Remarks	Ward No	Panchayat No	WaterShed ID	Aq.Date and Book Value	Addition Date And Cost	Deduction Date And Cost	Depreciation(%)
							Length (Km)	Width (M)	Carriage Way Width (m)	Cement Concrete	Tar	Metal	Gravel	Katcha Road													
1			2	3	4	5	6	7	8	9	10	11	12	13	14	15	16	17	18	19	20	21	22	23	24	25	26
1	156	12381005000000156	കോളനി കൂരയിൽ റോഡ്	കോളനി മൂക്ക	കൂരയില	Village road	0.320	4.000	3.000	0.000	0.170	0.000	0.000	0.150	0	0.000		276000	2012	Tarring	11						
1	157	12381005000000157	പടിഞ്ഞാറെ നടക്കാവ് റോഡ്	നാവാതിക്കുളം ക്ഷേത്രം റോഡ്	പടിഞ്ഞാറെ നടക്കാവ്	Village road	0.191	3.300	3.000	0.116	0.000	0.000	0.000	0.075	0	0.000		231888	2012	Concreting	6						
1	158	12381005000000158	വെള്ളൂർക്കോണം ഏലാ റോഡ്	വെള്ളൂർക്കോണം	വെള്ളൂർക്കോണം ഏലാ	Village road	0.325	4.000	3.000	0.000	0.325	0.000	0.000	0.000	0	0.000	26metre	478000	2012	construction drain, Tarring and retarring	5						

Local Body Name : Navaikulam Grama Panchayat

Form :

Sub Form :

Serial No	Book Page No	FormRefID	Road Name	Starting Point	Ending Point	Road Type (ODR/VR)	Road Description			Surface Type					Construction Year	Protection Wall Length	Drainage Channel Length	Cost of construction from 1995	Last Maintenance Details	Remarks	Ward No	Panchayat No	WaterShed ID	Aq.Date and Book Value	Addition Date And Cost	Deduction Date And Cost	Depreciation(%)
							Length (Km)	Width (M)	Carriage Way Width (m)	Cement Concrete	Tar	Metal	Gravel	Katcha Road													
1			2	3	4	5	6	7	8	9	10	11	12	13	14	15	16	17	18	19	20	21	22	23	24	25	26
1	159	123810050000000159	കുപ്പം വിള കിടത്തി ചിറ റോഡ്	കുപ്പം വിള	കിടത്തി ചിറ	Village road	0.437	3.800	3.000	0.067	0.320	0.000	0.000	0.050	0	0.045		525000	2012	Road concreting and retarring	9						
1	160	123810050000000160	ചാവർ കോട് പാണില് റോഡ്	ചാവർ കോട്	പാണില്	Village road	0.273	2.600	2.600	0.173	0.000	0.000	0.000	0.100	0	0.000		350028	2012	Road concreting	19						
1	161	123810050000000161	കോട്ടര കോണം അംഗൻ വാടി റോഡ്	കോട്ടര കോണം അംഗൻ വാടി	കോട്ടര കോണം അംഗൻ വാടി	Village road	0.400	3.000	2.700	0.000	0.250	0.000	0.000	0.150	0	0.000		48987	2012	Side protection wall	10						

Local Body Name : Navaikulam Grama Panchayat

Form :

Sub Form :

Serial No	Book Page No	FormRefID	Road Name	Starting Point	Ending Point	Road Type (ODR/VR)	Road Description			Surface Type					Construction Year	Protection Wall Length	Drainage Channel Length	Cost of construction from 1995	Last Maintenance Details	Remarks	Ward No	Panchayat No	WaterShed ID	Aq.Date and Book Value	Addition Date And Cost	Deduction Date And Cost	Depreciation(%)
							Length (Km)	Width (M)	Carriage Way Width (m)	Cement Concrete	Tar	Metal	Gravel	Katcha Road													
1	162	123810050000000162	പാണത്തറ എക്കോട്ടുകോണറോഡ്	പാണത്തറ	എക്കോട്ടുകോണ	Village road	0.450	3.500	3.000	0.000	0.350	0.000	0.000	0.100	0	0.000		268519	2012	Retarring							
1	163	123810050000000163	എൻ.എച്ച് കനകവിലിറോഡ്	കനകവിലി	കനകവിലി	Village road	0.200	1.500	1.500	0.000	0.000	0.000	0.000	0.200	2013	0.000		1		17							
0	164	123810050000000164	മങ്ങാട്ടുവാതുക്കൽ പേഴുവിലിറോഡ്	മങ്ങാട്ടുവാതുക്കൽ	പേഴുവിലി		0.300	1.500	1.000	0.000	0.000	0.000	0.000	0.300	0	0.000		0									

[Signature Box]

Local Body Name : Navaikulam Grama Panchayat

Form :

Sub Form :

Serial No	Book Page No	FormRefID	Road Name	Starting Point	Ending Point	Road Type (ODR/VR)	Road Description			Surface Type					Construction Year	Protection Wall Length	Drainage Channel Length	Cost of construction from 1995	Last Maintenance Details	Remarks	Ward No	Panchayat No	WaterShed ID	Ac.Date and Book Value	Addition Date And Cost	Deduction Date And Cost	Depreciation(%)
							Length (Km)	Width (M)	Carriage Way Width (m)	Cement Concrete	Tar	Metal	Gravel	Katcha Road													
1			2	3	4	5	6	7	8	9	10	11	12	13	14	15	16	17	18	19	20	21	22	23	24	25	26
0165		123810050000000165	എൻ.എച്ച്. കനകവിള നടവഴി	കനകവിള	കനകവിള		0.300	1.500	1.000	0.000	0.000	0.000	0.000	0.300	0	0.000		0									
0166		123810050000000166	പറകുന്ന് അമ്മാങ്കോണം നടവഴി	പറകുന്ന്	അമ്മാങ്കോണം		0.200	1.500	1.000	0.000	0.000	0.000	0.000	0.200	0	0.000		0									
0167		123810050000000167	വെള്ളൂർക്കോണം ഏലാ നടവഴി	വെള്ളൂർക്കോണം	വെള്ളൂർക്കോണം		0.300	1.500	1.000	0.000	0.000	0.000	0.000	0.300	0	0.000		0									

Local Body Name : Navaikulam Grama Panchayat

Form :

Sub Form :

Serial No	Book Page No	FormRefID	Road Name	Starting Point	Ending Point	Road Type (ODR/VR)	Road Description			Surface Type					Construction Year	Protection Wall Length	Drainage Channel Length	Cost of construction from 1995	Last Maintenance Details	Remarks	Ward No	Panchayat No	WaterShed ID	Ac.Date and Book Value	Addition Date And Cost	Deduction Date And Cost	Depreciation(%)
							Length (Km)	Width (M)	Carriage Way Width (m)	Cement Concrete	Tar	Metal	Gravel	Katcha Road													
1			2	3	4	5	6	7	8	9	10	11	12	13	14	15	16	17	18	19	20	21	22	23	24	25	26
0168		123810050000000168	ഉമാമംഗലം ഏലം നടവഴി	ഉമാമംഗലം	ഉമാമംഗലം		0.100	1.500	1.000	0.000	0.000	0.000	0.000	0.100	0	0.000		0									
0169		123810050000000169	ഇടമൺനില കോളനി പുളിയറ റോഡ്	ഇടമൺനില	പുളിയറ		0.200	1.500	1.000	0.000	0.000	0.000	0.000	0.200	0	0.000		0									
0170		123810050000000170	പാറവിള കോണത്തു വാതുക്കി റോഡ്	പാറവിള	കോണത്തുവാതുക്കി		0.200	1.000	1.000	0.000	0.000	0.000	0.000	0.200	0	0.000		0									

Local Body Name : Navaikulam Grama Panchayat

Form :

Sub Form :

Serial No	Book Page No	FormRefID	Road Name	Starting Point	Ending Point	Road Type (ODR/VR)	Road Description			Surface Type					Construction Year	Protection Wall Length	Drainage Channel Length	Cost of construction from 1995	Last Maintenance Details	Remarks	Ward No	Panchayat No	WaterShed ID	Aq.Date and Book Value	Addition Date And Cost	Deduction Date And Cost	Depreciation(%)
							Length (Km)	Width (M)	Carriage Way Width (m)	Cement Concrete	Tar	Metal	Gravel	Katcha Road													
1			2	3	4	5	6	7	8	9	10	11	12	13	14	15	16	17	18	19	20	21	22	23	24	25	26
0	171	12381005000000171	പ്ലാവിള ജംഗ്ഷൻ-ചാവഴരികം നടവഴി	പ്ലാവിള ജംഗ്ഷൻ	ചാവഴരികം		0.200	1.200	1.000	0.000	0.000	0.000	0.000	0.200	0	0.000		0									
9	172	12381005000000172	കുപ്പാമ്പിള മേത്തോട്ടുകോണം നടവഴി	കുപ്പാമ്പിള മേത്തോട്ടുകോണം റോഡ്	മോതേതോട്ടുകോണം		1.000	1.200	1.000	0.000	0.000	0.000	0.000	1.000	0	0.000		0		4		4					
0	173	12381005000000173	കുനൻചാലകോളനിയിലെക്കുളള നടവഴി	കുനൻചാലകോളന	കുനൻചാലകോളന		1.300	1.200	1.000	0.000	0.000	0.000	0.000	1.300	0	0.000		0									

Supervisor's Signature

Local Body Name : Navaikulam Grama Panchayat

Form :

Sub Form :

Serial No	Book Page No	FormRefID	Road Name	Starting Point	Ending Point	Road Type (ODR/VR)	Road Description			Surface Type					Construction Year	Protection Wall Length	Drainage Channel Length	Cost of construction from 1995	Last Maintenance Details	Remarks	Ward No	Panchayat No	WaterShed ID	Ac.Date and Book Value	Addition Date And Cost	Deduction Date And Cost	Depreciation(%)
							Length (Km)	Width (M)	Carriage Way Width (m)	Cement Concrete	Tar	Metal	Gravel	Katcha Road													
1			2	3	4	5	6	7	8	9	10	11	12	13	14	15	16	17	18	19	20	21	22	23	24	25	26
0174		123810050000000174	1.50 മീറ്ററിനുള്ള വീതിയുള്ള മറ്റു നടപ്പാതകൾ				3.000	1.500	1.000	0.000	0.000	0.000	0.000	3.000	0	0.000		0									
0175		123810050000000175				Village road	0.600	4.800	0.500	0.000	0.000	0.000	0.000	0.600	2013	0.000		0		length of road-0.600km							
0176		123810050000000176				Village road	0.098	3.000	3.000	0.098	0.000	0.000	0.000	0.000	2015	0.000		300000			11						

Local Body Name : Navaikulam Grama Panchayat

Form :

Sub Form :

Serial No	Book Page No	FormRefID	Road Name	Starting Point	Ending Point	Road Type (ODR/VR)	Road Description			Surface Type					Construction Year	Protection Wall Length	Drainage Channel Length	Cost of construction from 1995	Last Maintenance Details	Remarks	Ward No	Panchayat No	WaterShed ID	Ac.Date and Book Value	Addition Date And Cost	Deduction Date And Cost	Depreciation(%)
							Length (Km)	Width (M)	Carriage Way Width (m)	Cement Concrete	Tar	Metal	Gravel	Katcha Road													
1			2	3	4	5	6	7	8	9	10	11	12	13	14	15	16	17	18	19	20	21	22	23	24	25	26
0177		12381005000000177	ഐക്കോട്ടുകോണം റോഡ്	ഐക്കോട്ടുകോണം	കുണ്ടുമനകാവ്	Village road	0.193	3.000	3.000	0.193	0.000	0.000	0.000	0.000	2015	0.000		470000									
0178		12381005000000178	കപ്പാമ്പിളമേത്തോട്ടുകോണം നടവഴി	കപ്പാമ്പിളമേത്തോട്ടുകോണം		Village road	0.111	1.200	1.200	0.111	0.000	0.000	0.000	0.000	2015	0.000		150000									
0179		12381005000000179	ആലുംകുന്ന് കോളനി റോഡ്	ആലുംകുന്ന്	കോളനി	Village road	0.087	3.000	3.000	0.087	0.000	0.000	0.000	0.000	2015	0.000		250000									

Local Body Name : Navaikulam Grama Panchayat

Form :

Sub Form :

Serial No	Book Page No	FormRefID	Road Name	Starting Point	Ending Point	Road Type (ODR/VR)	Road Description			Surface Type					Construction Year	Protection Wall Length	Drainage Channel Length	Cost of construction from 1995	Last Maintenance Details	Remarks	Ward No	Panchayat No	WaterShed ID	Ac.Date and Book Value	Addition Date And Cost	Deduction Date And Cost	Depreciation(%)
							Length (Km)	Width (M)	Carriage Way Width (m)	Cement Concrete	Tar	Metal	Gravel	Katcha Road													
1			2	3	4	5	6	7	8	9	10	11	12	13	14	15	16	17	18	19	20	21	22	23	24	25	26
0180		123810050000000180	പട്ടാളം മുക്ക് കാവുവീള റോഡ്	പട്ടാളം മുക്ക്	കാവുവീള	Village road	0.069	2.800	2.800	0.069	0.000	0.000	0.000	0.000	2015	0.000		75000									
0181		123810050000000181	ആശാരിക്കോണം കുന്ദുവീള റോഡ്	ആശാരിക്കോണം	കുന്ദുവീള	Village road	0.091	2.900	3.000	0.091	0.000	0.000	0.000	0.000	2015	0.000		300000									
0182		123810050000000182	മുക്കട മണ്ണാങ്കോണം കോളനി റോഡ്	മുക്കട	മണ്ണാങ്കോണം കോളനി	Village road	0.160	3.000	3.000	0.160	0.000	0.000	0.000	0.000	2015	0.000		500000									

Local Body Name : Navaikulam Grama Panchayat

Form :

Sub Form :

Serial No	Book Page No	FormRefID	Road Name	Starting Point	Ending Point	Road Type (ODR/VR)	Road Description			Surface Type					Construction Year	Protection Wall Length	Drainage Channel Length	Cost of construction from 1995	Last Maintenance Details	Remarks	Ward No	Panchayat No	WaterShed ID	Aq.Date and Book Value	Addition Date And Cost	Deduction Date And Cost	Depreciation(%)
							Length (Km)	Width (M)	Carriage Way Width (m)	Cement Concrete	Tar	Metal	Gravel	Katcha Road													
1			2	3	4	5	6	7	8	9	10	11	12	13	14	15	16	17	18	19	20	21	22	23	24	25	26
0183		12381005000000183	വടക്കേവയലുരോൾ	വടക്കേവയലുരോൾ	വടക്കേവയലുരോൾ	Village road	0.064	2.900	4.000	0.064	0.000	0.000	0.000	0.000	2015	0.000		200000									
0184		12381005000000184	പൈവേലിടേക്കാണം തൊടിയിലുരോൾ	പൈവേലിടേക്കാണം	തൊടിയിലുരോൾ		0.067	2.800	3.000	0.067	0.000	0.000	0.000	0.000	2015	0.000		200000									
0185		12381005000000185	എൻ.വൈ.സി.പോളുചി ചറു അപ്പുപ്പവൻകാവുരോൾ	എൻ.വൈ.സി.പോളുചി ചറു	അപ്പുപ്പവൻകാവു	Village road	0.141	3.100	3.200	0.141	0.000	0.000	0.000	0.000	2015	0.000		500000									

Local Body Name : Navaikulam Grama Panchayat

Form :

Sub Form :

Serial No	Book Page No	FormRefID	Road Name	Starting Point	Ending Point	Road Type (ODR/VR)	Road Description			Surface Type					Construction Year	Protection Wall Length	Drainage Channel Length	Cost of construction from 1995	Last Maintenance Details	Remarks	Ward No	Panchayat No	WaterShed ID	Aq.Date and Book Value	Addition Date And Cost	Deduction Date And Cost	Depreciation(%)
							Length (Km)	Width (M)	Carriage Way Width (m)	Cement Concrete	Tar	Metal	Gravel	Katcha Road													
1			2	3	4	5	6	7	8	9	10	11	12	13	14	15	16	17	18	19	20	21	22	23	24	25	26
0186		123810050000000186	ആലുപ്പാറ തെക്കതില് വാതുകല് റോഡ്	ആലുപ്പാറ	തെക്കതില് വാതുകല്	Village road	0.114	2.900	3.000	0.114	0.000	0.000	0.000	0.000	2015	0.000		400000									
0187		123810050000000187	തെറ്റിക്കുളം റോഡ്	തെറ്റിക്കുളം	തെറ്റിക്കുളം		0.082	2.500	2.500	0.082	0.000	0.000	0.000	0.000	2015	0.226		520000									
0188		123810050000000188	ഡീസന്റ് മുക്ക് വെള്ളൂര് കോണം കാമ്പയ്യൂറാക്ടറി റോഡ്	വെള്ളൂര് കോണം കാമ്പയ്യൂറാക്ടറി	വെള്ളൂര് കോണം കാമ്പയ്യൂറാക്ടറി	Village road	0.102	3.000	4.000	0.000	0.102	0.000	0.000	0.000	2015	0.054		325000									

Local Body Name : Navaikulam Grama Panchayat

Form :

Sub Form :

Serial No	Book Page No	FormRefID	Road Name	Starting Point	Ending Point	Road Type (ODR/VR)	Road Description			Surface Type					Construction Year	Protection Wall Length	Drainage Channel Length	Cost of construction from 1995	Last Maintenance Details	Remarks	Ward No	Panchayat No	WaterShed ID	Ac.Date and Book Value	Addition Date And Cost	Deduction Date And Cost	Depreciation(%)
							Length (Km)	Width (M)	Carriage Way Width (m)	Cement Concrete	Tar	Metal	Gravel	Katcha Road													
1			2	3	4	5	6	7	8	9	10	11	12	13	14	15	16	17	18	19	20	21	22	23	24	25	26
0189		12381005000000189	മരുതികുന്ന് സ്കൂൾ കോണത്ത് വാതുക്കല് ഏലാറോഡ്	മരുതികുന്ന്	കോണത്ത് വാതുക്കല് ഏലാറോഡ്	Village road	0.129	3.000	3.000	0.129	0.000	0.000	0.000	0.000	2015	0.000		400000									
0190		12381005000000190	പുളിയറകോണം എസ്.സി കോളനി റോഡ്	പുളിയറകോണം	എസ്.സി കോളനി	Village road	0.092	4.000	4.000	0.092	0.000	0.000	0.000	0.000	2015	0.000		500000									
0191		12381005000000191	കണ്ണത്ത് കോണം കീഴേത്ത് വാതുക്കല് റോഡ്	കണ്ണത്ത് കോണം	കീഴേത്ത് വാതുക്കല്	Village road	0.134	3.000	3.000	0.134	0.000	0.000	0.000	0.000	2015	0.000		300000									

Local Body Name : Navaikulam Grama Panchayat

Form :

Sub Form :

Serial No	Book Page No	FormRefID	Road Name	Starting Point	Ending Point	Road Type (ODR/VR)	Road Description			Surface Type					Construction Year	Protection Wall Length	Drainage Channel Length	Cost of construction from 1995	Last Maintenance Details	Remarks	Ward No	Panchayat No	WaterShed ID	Ac.Date and Book Value	Addition Date And Cost	Deduction Date And Cost	Depreciation(%)
							Length (Km)	Width (M)	Carriage Way Width (m)	Cement Concrete	Tar	Metal	Gravel	Katcha Road													
1			2	3	4	5	6	7	8	9	10	11	12	13	14	15	16	17	18	19	20	21	22	23	24	25	26
0192		123810050000000192	കുടവൂർകോട്ടുവള്ളികോണം ഞാറയിൽകോണം റോഡ്	കാട്ടുവള്ളികോണം	ഞാറയിൽകോണം	Village road	0.239	3.100	3.500	0.239	0.000	0.000	0.000	0.000	2015	0.045		900000									
0193		123810050000000193	പുല്ലൂർമുക്ക് എൽ.പി.എസ്. വേലംകോണം റോഡ്	പുല്ലൂർമുക്ക് എൽ.പി.എസ്.	വേലംകോണം	Village road	0.137	2.800	2.800	0.137	0.000	0.000	0.000	0.000	2015	0.000		400000									
0194		123810050000000194	താഴെവെട്ടിയ അപ്പുപ്പൻകാവ് റോഡ്	താഴെവെട്ടിയ	അപ്പുപ്പൻകാവ്	Village road	0.136	3.050	3.100	0.136	0.000	0.000	0.000	0.000	2015	0.000		400000									


[Signature Box]

Local Body Name : Navaikulam Grama Panchayat

Form :

Sub Form :

Serial No	Book Page No	FormRefID	Road Name	Starting Point	Ending Point	Road Type (ODR/VR)	Road Description			Surface Type					Construction Year	Protection Wall Length	Drainage Channel Length	Cost of construction from 1995	Last Maintenance Details	Remarks	Ward No	Panchayat No	WaterShed ID	Ac.Date and Book Value	Addition Date And Cost	Deduction Date And Cost	Depreciation(%)
							Length (Km)	Width (M)	Carriage Way Width (m)	Cement Concrete	Tar	Metal	Gravel	Katcha Road													
1			2	3	4	5	6	7	8	9	10	11	12	13	14	15	16	17	18	19	20	21	22	23	24	25	26
0195		123810050000000195	കുപ്പാമ്പിള മുട്ടിയറ അമ്പലം റോഡ്	കുപ്പാമ്പിള മുട്ടിയറ അമ്പല	Village road	0.158	2.900	3.000	0.158	0.000	0.000	0.000	0.000	2015	0.000		500000										
0196		123810050000000196	എൻ.എസ്. എസ്.പത്മു വിള വെട്ടിയറ ഏലാ റോഡ്	എൻ.എസ്. എസ്.പത്മു വിള	Village road	0.062	2.800	3.000	0.062	0.000	0.000	0.000	0.000	2015	0.000		200000										
0197		123810050000000197	ആറാട്ടുകടവ് റോഡ്	ആറാട്ടുകടവ	Village road	0.107	2.900	3.000	0.107	0.000	0.000	0.000	0.000	2015	0.000		350000										



Local Body Name : Navaikulam Grama Panchayat

Form :

Sub Form :

Serial No	Book Page No	FormRefID	Road Name	Starting Point	Ending Point	Road Type (ODR/VR)	Road Description			Surface Type					Construction Year	Protection Wall Length	Drainage Channel Length	Cost of construction from 1995	Last Maintenance Details	Remarks	Ward No	Panchayat No	WaterShed ID	Aq.Date and Book Value	Addition Date And Cost	Deduction Date And Cost	Depreciation(%)
							Length (Km)	Width (M)	Carriage Way Width (m)	Cement Concrete	Tar	Metal	Gravel	Katcha Road													
1			2	3	4	5	6	7	8	9	10	11	12	13	14	15	16	17	18	19	20	21	22	23	24	25	26
0198		12381005000000198	ഐ.ഒ.ബി.താഴെ തോടിയിൽ റോഡ്	ഐ.ഒ.ബി	താഴെ തോടിയിൽ	Village road	0.092	2.900	3.000	0.092	0.000	0.000	0.000	0.000	2015	0.000		300000									
0199		12381005000000199	വൈരമല കുറ്റവെട്ടി(ഹംസമുക്ക് കുറ്റവെട്ടി) ഭരണിക്കാവ് റോഡ്	വൈരമല കുറ്റവെട്ടി	ഭരണിക്കാവ്	Village road	0.135	2.700	2.700	0.135	0.000	0.000	0.000	0.000	2015	0.000		400000									
0200		12381005000000200	കിഴക്കനേല കോണത്ത് കിഴക്കേക്കര റോഡ്	കിഴക്കനേല	കോണത്ത് കിഴക്കേക്കര	Village road	0.070	2.900	3.000	0.070	0.000	0.000	0.000	0.000	2015	0.000		200000									

Local Body Name : Navaikulam Grama Panchayat

Form :

Sub Form :

Serial No	Book Page No	FormRefID	Road Name	Starting Point	Ending Point	Road Type (ODR/VR)	Road Description			Surface Type					Construction Year	Protection Wall Length	Drainage Channel Length	Cost of construction from 1995	Last Maintenance Details	Remarks	Ward No	Panchayat No	WaterShed ID	Aq.Date and Book Value	Addition Date And Cost	Deduction Date And Cost	Depreciation(%)
							Length (Km)	Width (M)	Carriage Way Width (m)	Cement Concrete	Tar	Metal	Gravel	Katcha Road													
1			2	3	4	5	6	7	8	9	10	11	12	13	14	15	16	17	18	19	20	21	22	23	24	25	26
0201		12381005000000201	കണ്ണത്തുകോണം കീട്ടേഴത്ത് വാതുകല് റോഡ്	കണ്ണത്തുകോണം	കീട്ടേഴത്ത് വാതുകല്	Village road	0.134	3.000	3.000	0.134	0.000	0.000	0.000	0.000	0	0.000		300000									
0202		12381005000000202	കുടവൂർ കോട്ടുവള്ളി കോണം ഞാറയില് കോണം റോഡ്	കുടവൂർ	കോട്ടുവള്ളി കോണം ഞാറയില് കോണം	Village road	0.239	3.100	3.100	0.239	0.000	0.000	0.000	0.000	2015	0.000		900000									
0203		12381005000000203	കുടവൂർ എല്.പി.എസ് റോഡ്	കുടവൂർ എല്.പി.എസ്	കുടവൂർ എല്.പി.എസ്	Village road	0.336	3.000	4.000	0.000	0.336	0.000	0.000	0.000	2015	0.036		600000									

Local Body Name : Navaikulam Grama Panchayat

Form :

Sub Form :

Serial No	Book Page No	FormRefID	Road Name	Starting Point	Ending Point	Road Type (ODR/VR)	Road Description			Surface Type					Construction Year	Protection Wall Length	Drainage Channel Length	Cost of construction from 1995	Last Maintenance Details	Remarks	Ward No	Panchayat No	WaterShed ID	Aq.Date and Book Value	Addition Date And Cost	Deduction Date And Cost	Depreciation(%)
							Length (Km)	Width (M)	Carriage Way Width (m)	Cement Concrete	Tar	Metal	Gravel	Katcha Road													
1			2	3	4	5	6	7	8	9	10	11	12	13	14	15	16	17	18	19	20	21	22	23	24	25	26
0204		12381005000000204	വലിയകാവ് റോഡ്	വലിയ കാവ	വലിയ കാവ	Village road	0.206	3.000	4.000	0.000	0.206	0.000	0.000	0.000	2015	0.036		600000									
0205		12381005000000205	മദർ ഇന്ത്യ തൃക്കുന്നത്തുകാവ് റോഡ്	മദർ ഇന്ത്യ	തൃക്കുന്നത്തുകാവ്	Village road	0.196	3.100	4.000	0.000	0.196	0.000	0.000	0.000	2015	0.000		350000									
0206		12381005000000206	പറകുന്ന് താഴെ വെട്ടിയറ റോഡ്	പറകുന്ന്	താഴെ വെട്ടിയറ	Village road	0.106	3.000	4.000	0.000	0.106	0.000	0.000	0.000	2015	0.000		200000									

Local Body Name : Navaikulam Grama Panchayat

Form :

Sub Form :

Serial No	Book Page No	FormRefID	Road Name	Starting Point	Ending Point	Road Type (ODR/VR)	Road Description			Surface Type					Construction Year	Protection Wall Length	Drainage Channel Length	Cost of construction from 1995	Last Maintenance Details	Remarks	Ward No	Panchayat No	WaterShed ID	Ac.Date and Book Value	Addition Date And Cost	Deduction Date And Cost	Depreciation(%)
							Length (Km)	Width (M)	Carriage Way Width (m)	Cement Concrete	Tar	Metal	Gravel	Katcha Road													
1			2	3	4	5	6	7	8	9	10	11	12	13	14	15	16	17	18	19	20	21	22	23	24	25	26
0207		12381005000000207	പുല്ലൂർമുക്ക് എല്.പി.എ വേലാംകോണം റോഡ്	പുല്ലൂർമുക്ക് എല്.പി.എ	വേലാംകോണം	Village road	0.136	2.800	3.000	0.136	0.000	0.000	0.000	0.000	2015	0.000		400000									
0208		12381005000000208	താഴെ വെട്ടിതറ അപ്പുപ്പൻകാവ് റോഡ്	താഴെ വെട്ടിതറ	അപ്പുപ്പൻകാവ്	Village road	0.136	3.050	3.100	0.136	0.000	0.000	0.000	0.000	2015	0.000		400000									
0209		12381005000000209	കപ്പാം വിള മുട്ടിതറ അമ്പലം റോഡ്	കപ്പാം വിള	മുട്ടിതറ അമ്പലം	Village road	0.138	2.900	3.000	0.138	0.000	0.000	0.000	0.000	2015	0.000		500000									

[Signature Box]

Local Body Name : Navaikulam Grama Panchayat

Form :

Sub Form :

Serial No	Book Page No	FormRefID	Road Name	Starting Point	Ending Point	Road Type (ODR/VR)	Road Description			Surface Type					Construction Year	Protection Wall Length	Drainage Channel Length	Cost of construction from 1995	Last Maintenance Details	Remarks	Ward No	Panchayat No	WaterShed ID	Ac.Date and Book Value	Addition Date And Cost	Deduction Date And Cost	Depreciation(%)
							Length (Km)	Width (M)	Carriage Way Width (m)	Cement Concrete	Tar	Metal	Gravel	Katcha Road													
1			2	3	4	5	6	7	8	9	10	11	12	13	14	15	16	17	18	19	20	21	22	23	24	25	26
0210		123810050000000210	എൻ.എസ്. പന്തൂവിള വെട്ടിയറ ഏലാ റോഡ്	എൻ.എ പന്തൂവിള ഏലാ റോഡ്	വെട്ടിയറ ഏലാ	Village road	0.062	2.800	3.000	0.062	0.000	0.000	0.000	0.000	2015	0.000		200000									
0211		123810050000000211	ആറാട്ടുകടവ് റോഡ്	ആറാട്ടുകടവ്	ആറാട്ടുകടവ്	Village road	0.107	2.900	3.000	0.107	0.000	0.000	0.000	0.000	2015	0.000		350000									
0212		123810050000000212	ഐ.ഒ.ബി. താഴെ തൊടിയിൽ റോഡ്	ഐ.ഒ. ബി.	താഴെ തൊടിയില	Village road	0.092	2.900	3.000	0.092	0.000	0.000	0.000	0.000	2015	0.000		310000									

Local Body Name : Navaikulam Grama Panchayat

Form :

Sub Form :

Serial No	Book Page No	FormRefID	Road Name	Starting Point	Ending Point	Road Type (ODR/VR)	Road Description			Surface Type					Construction Year	Protection Wall Length	Drainage Channel Length	Cost of construction from 1995	Last Maintenance Details	Remarks	Ward No	Panchayat No	WaterShed ID	Ac.Date and Book Value	Addition Date And Cost	Deduction Date And Cost	Depreciation(%)
							Length (Km)	Width (M)	Carriage Way Width (m)	Cement Concrete	Tar	Metal	Gravel	Katcha Road													
1			2	3	4	5	6	7	8	9	10	11	12	13	14	15	16	17	18	19	20	21	22	23	24	25	26
0213		12381005000000213	സദ്രാമുക്ക് മടത്തില് വാതുകല് ഏലാ റോഡ്	സദ്രാമുക്ക്	മടത്തില് വാതുകല് ഏലാ	Village road	0.170	3.100	3.100	0.000	0.170	0.000	0.000	0.000	2015	0.000		332000									
0214		12381005000000214	വൈരമല കുറുവെട്ടി റോഡ്	വൈരമല	കുറുവെട്ടി	Village road	0.135	2.700	2.700	0.135	0.000	0.000	0.000	0.000	2015	0.000		400000									
0215		12381005000000215	പട്ടാളം മുക്ക് സബ്സ്ട്രേഷൻ റോഡ്	പട്ടാളം മുക്ക്	പട്ടാളം മുക്ക്		0.250	3.000	3.000	0.250	0.000	0.000	0.000	0.000	2015	0.037		75000									

Local Body Name : Navaikulam Grama Panchayat

Form :

Sub Form :

Serial No	Book Page No	FormRefID	Road Name	Starting Point	Ending Point	Road Type (ODR/VR)	Road Description			Surface Type					Construction Year	Protection Wall Length	Drainage Channel Length	Cost of construction from 1995	Last Maintenance Details	Remarks	Ward No	Panchayat No	WaterShed ID	Ac.Date and Book Value	Addition Date And Cost	Deduction Date And Cost	Depreciation(%)
							Length (Km)	Width (M)	Carriage Way Width (m)	Cement Concrete	Tar	Metal	Gravel	Katcha Road													
1			2	3	4	5	6	7	8	9	10	11	12	13	14	15	16	17	18	19	20	21	22	23	24	25	26
0216		123810050000000216	ആലുമാട് കുന്തംപുരം റോഡ്	ആലുമാട്	കുന്തംപുരം	Village road	0.275	3.000	3.000	0.000	0.275	0.000	0.000	0.000	0	0.000		400000									
0217		123810050000000217	പ്ലാളുവിള കുളമട റോഡ്	പ്ലാളുവിള	കുളമട		0.418	3.000	3.000	0.000	0.418	0.000	0.000	0.000	0	0.000		500000									
0218		123810050000000218	കിഴക്കനേല കോണത്ത് കിഴക്കേകര റോഡ്	കിഴക്കനേല കോണത്ത്	കിഴക്കേകര	Village road	0.069	2.700	2.700	0.069	0.000	0.000	0.000	0.000	0	0.000		200000									

Local Body Name : Navaikulam Grama Panchayat

Form :

Sub Form :

Serial No	Book Page No	FormRefID	Road Name	Starting Point	Ending Point	Road Type (ODR/VR)	Road Description			Surface Type					Construction Year	Protection Wall Length	Drainage Channel Length	Cost of construction from 1995	Last Maintenance Details	Remarks	Ward No	Panchayat No	WaterShed ID	Ac.Date and Book Value	Addition Date And Cost	Deduction Date And Cost	Depreciation(%)
							Length (Km)	Width (M)	Carriage Way Width (m)	Cement Concrete	Tar	Metal	Gravel	Katcha Road													
1			2	3	4	5	6	7	8	9	10	11	12	13	14	15	16	17	18	19	20	21	22	23	24	25	26
0219		12381005000000219	കുളമട കുരീപ്പച്ച റോഡ്	കുളമട	കുരീപ്പച്ച	Village road	0.131	3.600	3.600	0.000	0.131	0.000	0.000	0.000	0	0.000		400000									
0220		12381005000000220	ഇടപ്പണ കുഞ്ഞിരാം വിള റോഡ്	ഇടപ്പണ	കുഞ്ഞിരാംവിള	Village road	0.117	3.000	3.000	0.000	0.117	0.000	0.000	0.000	2015	0.000		250000									
0221		12381005000000221	മുതക്കപ്പകുതി റോഡ്	മുതക്കപ്പകുതി	മുതക്കപ്പകുതി	Village road	0.300	3.000	3.000	0.000	0.300	0.000	0.000	0.000	2015	0.000		400000									

Local Body Name : Navaikulam Grama Panchayat

Form :

Sub Form :

Serial No	Book Page No	FormRefID	Road Name	Starting Point	Ending Point	Road Type (ODR/VR)	Road Description			Surface Type					Construction Year	Protection Wall Length	Drainage Channel Length	Cost of construction from 1995	Last Maintenance Details	Remarks	Ward No	Panchayat No	WaterShed ID	Ac.Date and Book Value	Addition Date And Cost	Deduction Date And Cost	Depreciation(%)
							Length (Km)	Width (M)	Carriage Way Width (m)	Cement Concrete	Tar	Metal	Gravel	Katcha Road													
1			2	3	4	5	6	7	8	9	10	11	12	13	14	15	16	17	18	19	20	21	22	23	24	25	26
0222		123810050000000222	കരിക്കം പാങ്ങാപെരായ്ക കെട്ടിടം ജംഗ്ഷൻ റോഡ്	കരിക്കം പാങ്ങാപെരായ്ക	കെട്ടിടം ജംഗ്ഷൻ	Village road	0.157	3.000	3.000	0.000	0.157	0.000	0.000	0.000	2015	0.000		300000									
0223		123810050000000223	ഇടപ്പണകുറ്റിക്കാട് റോഡ്	ഇടപ്പണ	കുറ്റിക്കാട്	Village road	0.121	3.000	3.000	0.000	0.121	0.000	0.000	0.000	2015	0.000		215000									
0224		123810050000000224	ഇലകം റോഡ്	ഇലകം	ഇലകം		0.730	3.000	3.000	0.000	0.730	0.000	0.000	0.000	2015	0.000		1200000									


Supervisor's Signature

Local Body Name : Navaikulam Grama Panchayat

Form :

Sub Form :

Serial No	Book Page No	FormRefID	Road Name	Starting Point	Ending Point	Road Type (ODR/VR)	Road Description			Surface Type					Construction Year	Protection Wall Length	Drainage Channel Length	Cost of construction from 1995	Last Maintenance Details	Remarks	Ward No	Panchayat No	WaterShed ID	Ac.Date and Book Value	Addition Date And Cost	Deduction Date And Cost	Depreciation(%)
							Length (Km)	Width (M)	Carriage Way Width (m)	Cement Concrete	Tar	Metal	Gravel	Katcha Road													
1			2	3	4	5	6	7	8	9	10	11	12	13	14	15	16	17	18	19	20	21	22	23	24	25	26
0225		12381005000000225	ഡീസന്റ് മുക്ക് വെള്ളൂർ കോണം കാഷ്യൂഫാകടറി റോഡ്	ഡീസന്റ് മുക്ക്	വെള്ളൂർ കോണം കാഷ്യൂഫാകടറി	Village road	0.102	3.000	3.000	0.000	0.102	0.000	0.000	0.000	2015	0.054		325000									
0226		12381005000000226	തെറ്റിക്കുളം റോഡ്	തെറ്റിക്കുളം	തെറ്റിക്കുളം	Village road	0.226	3.000	3.000	0.000	0.226	0.000	0.000	0.000	2015	0.000		520000									
0227		12381005000000227	പറകുന്ന് ആനാംപൊയ്ക റോഡ്	പറകുന്ന്	ആനാംപൊയ്ക	Village road	0.121	2.900	3.000	0.000	0.121	0.000	0.000	0.000	2015	0.000		400000									




Local Body Name : Navaikulam Grama Panchayat

Form :

Sub Form :

Serial No	Book Page No	FormRefID	Road Name	Starting Point	Ending Point	Road Type (ODR/VR)	Road Description			Surface Type					Construction Year	Protection Wall Length	Drainage Channel Length	Cost of construction from 1995	Last Maintenance Details	Remarks	Ward No	Panchayat No	WaterShed ID	Aq.Date and Book Value	Addition Date And Cost	Deduction Date And Cost	Depreciation(%)
							Length (Km)	Width (M)	Carriage Way Width (m)	Cement Concrete	Tar	Metal	Gravel	Katcha Road													
1			2	3	4	5	6	7	8	9	10	11	12	13	14	15	16	17	18	19	20	21	22	23	24	25	26
0228		12381005000000228	മുല്ലനല്ലൂർമാടൻകാവറോഡ്	മുല്ലനല്ലൂർ	മാടൻകാവ	Village road	0.122	3.000	3.000	0.000	0.122	0.000	0.000	0.000	2015	0.026		300000									
0229		12381005000000229	തോളൂർ ആലുവീളറോഡ്	തോളൂർ	ആലുവീള	Village road	0.048	3.100	3.100	0.000	0.048	0.000	0.000	0.000	2015	0.000		76000									
0230		12381005000000230	ഡീസൻർ മുക്ക് മുട്ടിയററോഡ്	ഡീസൻർ മുക്ക്	മുട്ടിയറ	Village road	0.038	3.000	3.000	0.000	0.038	0.000	0.000	0.000	2015	0.000		130000									



Local Body Name : Navaikulam Grama Panchayat

Form :

Sub Form :

Serial No	Book Page No	FormRefID	Road Name	Starting Point	Ending Point	Road Type (ODR/VR)	Road Description			Surface Type					Construction Year	Protection Wall Length	Drainage Channel Length	Cost of construction from 1995	Last Maintenance Details	Remarks	Ward No	Panchayat No	WaterShed ID	Aq.Date and Book Value	Addition Date And Cost	Deduction Date And Cost	Depreciation(%)
							Length (Km)	Width (M)	Carriage Way Width (m)	Cement Concrete	Tar	Metal	Gravel	Katcha Road													
1			2	3	4	5	6	7	8	9	10	11	12	13	14	15	16	17	18	19	20	21	22	23	24	25	26
0231		12381005000000231	മരുതിക്കുന്ന് കോണത്ത് വാതുക്കല് ഏലാറോഡ്	മരുതിക്കുന്ന് കോണത്ത് വാതുക്കല് ഏലാറോഡ്	കോണത്ത് വാതുക്കല് ഏലാറോഡ്	Village road	0.129	3.000	3.000	0.129	0.000	0.000	0.000	0.000	2015	0.000		400000									
0232		12381005000000232	പുളിയറകോണം എസ്.സി.റോഡ്	പുളിയറകോണം	പുളിയറകോണം	Village road	0.092	4.000	4.000	0.092	0.000	0.000	0.000	0.000	2015	0.000		300000									
0233		12381005000000233	കല്ലൂർപലം മാർക്കറ്റിലെ ട്രാഫിക് സിഗ്നലിന്മുന്നെ	കല്ലൂർപലം മാർക്കറ്റിലെ	കല്ലൂർപലം മാർക്കറ്റിലെ	Village road	0.040	3.000	3.000	0.040	0.000	0.000	0.000	0.000	2015	0.000	27.8metre	88000									

Local Body Name : Navaikulam Grama Panchayat

Form :

Sub Form :

Serial No	Book Page No	FormRefID	Road Name	Starting Point	Ending Point	Road Type (ODR/VR)	Road Description			Surface Type					Construction Year	Protection Wall Length	Drainage Channel Length	Cost of construction from 1995	Last Maintenance Details	Remarks	Ward No	Panchayat No	WaterShed ID	Ac.Date and Book Value	Addition Date And Cost	Deduction Date And Cost	Depreciation(%)
							Length (Km)	Width (M)	Carriage Way Width (m)	Cement Concrete	Tar	Metal	Gravel	Katcha Road													
1			2	3	4	5	6	7	8	9	10	11	12	13	14	15	16	17	18	19	20	21	22	23	24	25	26
0234		12381005000000234	പുനോട് പുളിയറ റോഡ്	പുനോട്	പുളിയറ	Village road	0.080	2.900	3.000	0.080	0.000	0.000	0.000	0.000	2015	0.000		300000									
0235		12381005000000235	കല്ലമ്പലം മത്തനാട് റോഡ്	കല്ലമ്പലം	മത്തനാട്	Village road	0.246	3.000	3.000	0.000	0.246	0.000	0.000	0.000	2015	0.000		200000									
0236		12381005000000236	പറകുന്ന് കല്ലൂർക്കുഴി റോഡ്	പറകുന്ന്	കല്ലൂർക്കുഴി	Village road	0.040	3.000	3.000	0.040	0.000	0.000	0.000	0.000	2015	0.031		200000									

Local Body Name : Navaikulam Grama Panchayat

Form :

Sub Form :

Serial No	Book Page No	FormRefID	Road Name	Starting Point	Ending Point	Road Type (ODR/VR)	Road Description			Surface Type					Construction Year	Protection Wall Length	Drainage Channel Length	Cost of construction from 1995	Last Maintenance Details	Remarks	Ward No	Panchayat No	WaterShed ID	Ac.Date and Book Value	Addition Date And Cost	Deduction Date And Cost	Depreciation(%)
							Length (Km)	Width (M)	Carriage Way Width (m)	Cement Concrete	Tar	Metal	Gravel	Katcha Road													
1			2	3	4	5	6	7	8	9	10	11	12	13	14	15	16	17	18	19	20	21	22	23	24	25	26
0237		12381005000000237	മാടൻകാവിലി കുന്നുംപുറത്ത് പോങ്ങോട് റോഡ്	മാടൻകാവിലി	കുന്നുംപുറത്ത് പോങ്ങോട്	Village road	0.190	3.000	3.000	0.000	0.190	0.000	0.000	0.000	2015	0.000		200000									
0238		12381005000000238	ലക്ഷംവീട് കണ്ണങ്കരകാണാ റോഡ്	ലക്ഷംവീട്	കണ്ണങ്കരകാണാ	Village road	0.097	3.000	3.000	0.097	0.000	0.000	0.000	0.000	2015	0.000		300000									
0239		12381005000000239	പലവക്കോട് ഗില്പ് റോഡ്	പലവക്കോട്	പലവക്കോട്	Village road	0.062	3.000	3.000	0.062	0.000	0.000	0.000	0.000	2015	0.000		200000									

Local Body Name : Navaikulam Grama Panchayat

Form :

Sub Form :

Serial No	Book Page No	FormRefID	Road Name	Starting Point	Ending Point	Road Type (ODR/VR)	Road Description			Surface Type					Construction Year	Protection Wall Length	Drainage Channel Length	Cost of construction from 1995	Last Maintenance Details	Remarks	Ward No	Panchayat No	WaterShed ID	Aq.Date and Book Value	Addition Date And Cost	Deduction Date And Cost	Depreciation(%)
							Length (Km)	Width (M)	Carriage Way Width (m)	Cement Concrete	Tar	Metal	Gravel	Katcha Road													
1			2	3	4	5	6	7	8	9	10	11	12	13	14	15	16	17	18	19	20	21	22	23	24	25	26
0240		12381005000000240	ഇടമണ്ണില കോളനി റോഡ്	ഇടമണ്ണില കോളനി	ഇടമണ്ണില കോളനി	Village road	0.066	2.900	3.000	0.066	0.000	0.000	0.000	0.000	2015	0.000		200000									
0241		12381005000000241	ഇടവൂർകോണം കല്ലറയത്ത് അംഗനവാടി റോഡ്	ഇടവൂർകോണം	കല്ലറയത്ത് അംഗനവാടി	Village road	0.063	2.900	3.000	0.063	0.000	0.000	0.000	0.000	2015	0.000		200000									
0242		12381005000000242	മുല്ലനല്ലൂർ നാഗർകാവ റോഡ്	മുല്ലനല്ലൂർ	നാഗർകാവ	Village road	0.100	2.800	2.800	0.100	0.000	0.000	0.000	0.000	2015	0.000		300000									

Local Body Name : Navaikulam Grama Panchayat

Form :

Sub Form :

Serial No	Book Page No	FormRefID	Road Name	Starting Point	Ending Point	Road Type (ODR/VR)	Road Description			Surface Type					Construction Year	Protection Wall Length	Drainage Channel Length	Cost of construction from 1995	Last Maintenance Details	Remarks	Ward No	Panchayat No	WaterShed ID	Aq.Date and Book Value	Addition Date And Cost	Deduction Date And Cost	Depreciation(%)
							Length (Km)	Width (M)	Carriage Way Width (m)	Cement Concrete	Tar	Metal	Gravel	Katcha Road													
1			2	3	4	5	6	7	8	9	10	11	12	13	14	15	16	17	18	19	20	21	22	23	24	25	26
0243		12381005000000243	വേലാംകോണം പുല്ലൂർമുക്ക് എല്.പി.എസ്. റോഡ്	വേലാംകോണം	പുല്ലൂർമുക്ക് എല്.പി.എസ്	Village road	0.057	2.900	2.900	0.057	0.000	0.000	0.000	0.000	2016	0.000		179000									
0244		12381005000000244	വടക്കേവയല് റോഡ്	വടക്കേവയല	വടക്കേവയല	Village road	0.158	3.300	3.300	0.158	0.000	0.000	0.000	0.000	0	0.000		400000									
0245		12381005000000245	മേനാപ്പാറ തറട്ടയില് റോഡ്	മേനാപ്പാറ	തറട്ടയില്	Village road	0.168	2.600	2.600	0.000	0.168	0.000	0.000	0.000	2016	0.000		500000									

Local Body Name : Navaikulam Grama Panchayat

Form :

Sub Form :

Serial No	Book Page No	FormRefID	Road Name	Starting Point	Ending Point	Road Type (ODR/VR)	Road Description			Surface Type					Construction Year	Protection Wall Length	Drainage Channel Length	Cost of construction from 1995	Last Maintenance Details	Remarks	Ward No	Panchayat No	WaterShed ID	Ac.Date and Book Value	Addition Date And Cost	Deduction Date And Cost	Depreciation(%)
							Length (Km)	Width (M)	Carriage Way Width (m)	Cement Concrete	Tar	Metal	Gravel	Katcha Road													
1			2	3	4	5	6	7	8	9	10	11	12	13	14	15	16	17	18	19	20	21	22	23	24	25	26
0	246	12381005000000246	പേരിക്കോട്ടു കോണം വെട്ടിയറ ഏലാ റോഡ്	പേരിക്കോട്ടു കോണം	വട്ടിയറ ഏലാ	Village road	0.093	3.000	3.000	0.093	0.000	0.000	0.000	0.000	2016	0.000		300000									
0	247	12381005000000247	കുന്നത്തപ്പണ (പഷ്ണാം കുഴി) എസ്.സി. കോളനി റോഡ്	കുന്നത്തപ്പണ	എസ്.സി. കോളനി	Village road	0.250	2.500	2.500	0.000	0.000	0.000	0.000	0.250	0	0.000		0									
1	248	12381005000000248	വെറ്റിനറി ഉപകേന്ദ്രം റോഡ് കിഴക്കനേല	വെറ്റിനറി ഉപകേന്ദ്രം		Village road	0.220	3.000	3.000	0.000	0.000	0.000	0.000	0.220	2006	0.000		0									

Local Body Name : Navaikulam Grama Panchayat

Form :

Sub Form :

Serial No	Book Page No	FormRefID	Road Name	Starting Point	Ending Point	Road Type (ODR/VR)	Road Description			Surface Type					Construction Year	Protection Wall Length	Drainage Channel Length	Cost of construction from 1995	Last Maintenance Details	Remarks	Ward No	Panchayat No	WaterShed ID	Aq.Date and Book Value	Addition Date And Cost	Deduction Date And Cost	Depreciation(%)
							Length (Km)	Width (M)	Carriage Way Width (m)	Cement Concrete	Tar	Metal	Gravel	Katcha Road													
1			2	3	4	5	6	7	8	9	10	11	12	13	14	15	16	17	18	19	20	21	22	23	24	25	26
2	249	12381005000000249	തൃക്കോവിലിട്ടം - കാവുവിള ക്ഷേത്രം റോഡ്	നാവായ ക്ഷേത്രം	കാവുവിള	Village road	0.350	3.000	3.000	0.000	0.000	0.000	0.000	0.350	2008	0.000		0			6						
1	250	12381005000000250	ചിന്ത എല് പി എസ് റോഡ്	ചിന്ത വായന ശാല	വെട്ടിയറ	Village road	0.200	3.000	3.000	0.000	0.000	0.000	0.000	0.200	2016	0.000	0metre	370000	NOTHING	NO CONCRETE, NO TARRING	2						
0	251	12381005000000251	ചെറുകര ഇടവഴി റോഡ്	മങ്ങാട്ടു വാതുക്കട ക്ഷേത്രം	കരിമ്പു വിള	Village road	0.350	3.500	3.500	0.000	0.000	0.000	0.000	0.350	1989	0.000		0	nothing	nil	14						

[Signature Box]

Local Body Name : Navaikulam Grama Panchayat

Form :

Sub Form :

Serial No	Book Page No	FormRefID	Road Name	Starting Point	Ending Point	Road Type (ODR/VR)	Road Description			Surface Type					Construction Year	Protection Wall Length	Drainage Channel Length	Cost of construction from 1995	Last Maintenance Details	Remarks	Ward No	Panchayat No	WaterShed ID	Aq.Date and Book Value	Addition Date And Cost	Deduction Date And Cost	Depreciation(%)
							Length (Km)	Width (M)	Carriage Way Width (m)	Cement Concrete	Tar	Metal	Gravel	Katcha Road													
1			2	3	4	5	6	7	8	9	10	11	12	13	14	15	16	17	18	19	20	21	22	23	24	25	26
0252		123810050000000252	വിവേകാനന്ദ കരിമ്പുവിള റോഡ്	വിവേകാനന്ദ പബ്ലിക് സ്കൂൾ	ഐ ബി ബാങ്കിനു പുറകു വശം	Village road	0.150	4.000	4.000	0.000	0.000	0.000	0.000	0.150	2016	0.000		0	nil	nil	14						
0253		123810050000000253	തട്ടുപാലം കുന്ദംപുറത്ത് റോഡ്	അസ്തിയ ബാറിനു സമീപം	തട്ടുപാലം	Village road	0.150	3.000	3.000	0.000	0.000	0.000	0.000	0.150	1969	0.000		0	nil	nil	14						
0254		123810050000000254	പി എച്ച് സി പുളിയക്കുളി നന്നത്ത് റോഡ്	പി എച്ച് സി ക്ക് സമീപം	നാവായ ക്കുളി	Village road	0.300	4.000	3.000	0.000	0.000	0.000	0.000	0.300	1989	0.000		0	nil	nil	14						

Supervisor's Signature

Local Body Name : Navaikulam Grama Panchayat

Form :

Sub Form :

Serial No	Book Page No	FormRefID	Road Name	Starting Point	Ending Point	Road Type (ODR/VR)	Road Description			Surface Type					Construction Year	Protection Wall Length	Drainage Channel Length	Cost of construction from 1995	Last Maintenance Details	Remarks	Ward No	Panchayat No	WaterShed ID	Ac.Date and Book Value	Addition Date And Cost	Deduction Date And Cost	Depreciation(%)
							Length (Km)	Width (M)	Carriage Way Width (m)	Cement Concrete	Tar	Metal	Gravel	Katcha Road													
1			2	3	4	5	6	7	8	9	10	11	12	13	14	15	16	17	18	19	20	21	22	23	24	25	26
0255		12381005000000255	ക്രൈസ്ത്യൻ പള്ളി എരപ്പിൻചാറോഡ്	ക്രൈസ്ത്യൻ പള്ളിക്കടുത്തു സമീപം	എരപ്പിൻചാറോഡ്	Village road	0.300	3.000	3.000	0.000	0.000	0.000	0.000	0.300	2016	0.000		0	nil	nil	5						
0256		12381005000000256	മംഗലംകുന്ന് പലവക്കോട് ചുവട്ട് താണടി റോഡ്	മരുതികുന്ന് മംഗലംകുന്ന് റോഡ്	ചുവട്ട് താണടി റോഡ്	Village road	0.500	4.000	4.000	0.000	0.000	0.000	0.000	0.500	2017	0.000		0	nil	nil	5						
0257		12381005000000257	സദ്രാമുക്ക് മംഗലംകുളം റോഡ്	സദ്രാമുക്ക് റോഡ്	മംഗലംകുളം	Village road	0.500	4.000	4.000	0.000	0.000	0.000	0.000	0.500	2015	0.000		0	nil	nil	5						

[Signature Box]

Local Body Name : Navaikulam Grama Panchayat

Form :

Sub Form :

Serial No	Book Page No	FormRefID	Road Name	Starting Point	Ending Point	Road Type (ODR/VR)	Road Description			Surface Type					Construction Year	Protection Wall Length	Drainage Channel Length	Cost of construction from 1995	Last Maintenance Details	Remarks	Ward No	Panchayat No	WaterShed ID	Ac.Date and Book Value	Addition Date And Cost	Deduction Date And Cost	Depreciation(%)
							Length (Km)	Width (M)	Carriage Way Width (m)	Cement Concrete	Tar	Metal	Gravel	Katcha Road													
1			2	3	4	5	6	7	8	9	10	11	12	13	14	15	16	17	18	19	20	21	22	23	24	25	26
0258		123810050000000258	മരുതിക്കുന്ന് മംഗലംകുന്ന് പള്ളിപുരയിടം റോഡ്	പള്ളിപുരയിടം	പലവരക്കോട്	Village road	0.500	3.500	3.500	0.000	0.000	0.000	0.000	0.500	2016	0.000		0	nil	nil	5						
0259		123810050000000259	കുന്നൻചാലി പാറമുകളി റോഡ്	കുന്നൻചാലി	പാറമുകളി	Village road	0.450	3.000	3.000	0.000	0.000	0.000	0.000	0.450	2014	0.000		0	nil	nil	5						
0260		123810050000000260	പത്തുവിള ഐക്കോട്ടു കോണം റോഡ്	തെറ്റിക്കുളം	ഐക്കോട്ടുകോണം	Village road	0.500	3.500	3.500	0.000	0.000	0.000	0.000	0.500	2015	0.000		0	nil	nil	16						

[Signature Box]

Local Body Name : Navaikulam Grama Panchayat

Form :

Sub Form :

Serial No	Book Page No	FormRefID	Road Name	Starting Point	Ending Point	Road Type (ODR/VR)	Road Description			Surface Type					Construction Year	Protection Wall Length	Drainage Channel Length	Cost of construction from 1995	Last Maintenance Details	Remarks	Ward No	Panchayat No	WaterShed ID	Aq.Date and Book Value	Addition Date And Cost	Deduction Date And Cost	Depreciation(%)
							Length (Km)	Width (M)	Carriage Way Width (m)	Cement Concrete	Tar	Metal	Gravel	Katcha Road													
1			2	3	4	5	6	7	8	9	10	11	12	13	14	15	16	17	18	19	20	21	22	23	24	25	26
0261		12381005000000261	പാണത്തറ പൊയ്കവിള റോഡ്	പാണത്തറ	പൊയ്കവിള	Village road	0.400	4.000	4.000	0.000	0.000	0.000	0.000	0.400	2015	0.000		0	nil	nil	16						
0262		12381005000000262	കുടവൂർക്കോണം ചിറയിൽ റോഡ്	കുടവൂർക്കോണം	ചിറയിൽ റോഡ്	Village road	0.350	4.000	4.000	0.000	0.000	0.000	0.000	0.350	2016	0.000		0	NILL	NILL	16						
0263		12381005000000263	കുടവൂർക്കോണം പുനമ്പിള്ളി റോഡ്	കുടവൂർക്കോണം	പുനമ്പിള്ളി	Village road	0.500	3.500	3.500	0.000	0.000	0.000	0.000	0.500	2014	0.000		0	nil	nil	16						

Local Body Name : Navaikulam Grama Panchayat

Form :

Sub Form :

Serial No	Book Page No	FormRefID	Road Name	Starting Point	Ending Point	Road Type (ODR/VR)	Road Description			Surface Type					Construction Year	Protection Wall Length	Drainage Channel Length	Cost of construction from 1995	Last Maintenance Details	Remarks	Ward No	Panchayat No	WaterShed ID	Aq.Date and Book Value	Addition Date And Cost	Deduction Date And Cost	Depreciation(%)
							Length (Km)	Width (M)	Carriage Way Width (m)	Cement Concrete	Tar	Metal	Gravel	Katcha Road													
1			2	3	4	5	6	7	8	9	10	11	12	13	14	15	16	17	18	19	20	21	22	23	24	25	26
0264		12381005000000264	പുനവിള അംഗനവാടി റോഡ്	പുനവിള	അംഗനവാടി	Village road	0.100	3.000	3.000	0.000	0.000	0.000	0.000	0.100	2018	0.000		0	nil	nil	2						
0265		12381005000000265	കടമ്പാട്ടുകോണം കണ്ണങ്കരക്കോണം റോഡ്	കടമ്പാട്ടുകോണം	കണ്ണങ്കരക്കോണം	Village road	0.300	4.000	4.000	0.000	0.000	0.000	0.000	0.300	1989	0.000		0	NILL	NILL	2						
0266		12381005000000266	വെൺമന കണ്ണങ്കരക്കോണം റോഡ്	വെൺമന	കണ്ണങ്കരക്കോണം	Village road	0.200	4.000	4.000	0.000	0.000	0.000	0.000	0.200	1979	0.000		0	NILL	NILL	2						

Local Body Name : Navaikulam Grama Panchayat

Form :

Sub Form :

Serial No	Book Page No	FormRefID	Road Name	Starting Point	Ending Point	Road Type (ODR/VR)	Road Description			Surface Type					Construction Year	Protection Wall Length	Drainage Channel Length	Cost of construction from 1995	Last Maintenance Details	Remarks	Ward No	Panchayat No	WaterShed ID	Aq.Date and Book Value	Addition Date And Cost	Deduction Date And Cost	Depreciation(%)
							Length (Km)	Width (M)	Carriage Way Width (m)	Cement Concrete	Tar	Metal	Gravel	Katcha Road													
1			2	3	4	5	6	7	8	9	10	11	12	13	14	15	16	17	18	19	20	21	22	23	24	25	26
0267		12381005000000267	വെട്ടിയറ കൈപ്പൊത്തുകോണം	വെട്ടിയറ	കൈപ്പൊത്തുകോണം	Village road	0.200	3.000	3.000	0.000	0.000	0.000	0.000	0.200	1998	0.000		0	NILL	NILL	2						
0268		12381005000000268	വെട്ടിയറ രാജപാത റോഡ്	എൻ വൈ സി ജംഗ്ഷൻ	കടമ്പാട്ടുകോണം	Village road	0.250	6.000	6.000	0.000	0.000	0.000	0.000	0.250	1917	0.000		0	NILL	NILL	2						
0269		12381005000000269	പത്തുവിള കോളനി റോഡ്	പത്തുവിള എൻ എസ് എസിനു പിറകു വശം	പത്തുവിള കോളനി	Village road	0.700	3.000	3.000	0.000	0.000	0.000	0.000	0.700	0	0.000		0	NILL	NILL	20						

Local Body Name : Navaikulam Grama Panchayat

Form :

Sub Form :

Serial No	Book Page No	FormRefID	Road Name	Starting Point	Ending Point	Road Type (ODR/VR)	Road Description			Surface Type					Construction Year	Protection Wall Length	Drainage Channel Length	Cost of construction from 1995	Last Maintenance Details	Remarks	Ward No	Panchayat No	WaterShed ID	Ac.Date and Book Value	Addition Date And Cost	Deduction Date And Cost	Depreciation(%)
							Length (Km)	Width (M)	Carriage Way Width (m)	Cement Concrete	Tar	Metal	Gravel	Katcha Road													
1			2	3	4	5	6	7	8	9	10	11	12	13	14	15	16	17	18	19	20	21	22	23	24	25	26
0270		12381005000000270	ആനാംപൊയ്ക കാഞ്ഞിരംവീള റോഡ്	ആനാംപൊയ്ക	കാഞ്ഞിരം വീള	Village road	0.400	3.000	3.000	0.000	0.000	0.000	0.000	0.400	2015	0.000		0	nil	nil	17						
0271		12381005000000271	പറകുന്ന് കുരുതിക്കുളം റോഡ്	പറകുന്ന്	കുരുതിക്കുളം	Village road	0.500	3.000	3.000	0.000	0.000	0.000	0.000	0.500	2009	0.000		0	nil	nil	17						
0272		12381005000000272	ഉദയഗിരി കട്ടമ്മൂല പുളിയൻവിളാകം റോഡ്	ഉദയഗിരി	പുളിയൻവിളാകം	Village road	0.400	3.000	3.000	0.000	0.000	0.000	0.000	0.400	1998	0.000		0	nil	nil	17						

Local Body Name : Navaikulam Grama Panchayat

Form :

Sub Form :

Serial No	Book Page No	FormRefID	Road Name	Starting Point	Ending Point	Road Type (ODR/VR)	Road Description			Surface Type					Construction Year	Protection Wall Length	Drainage Channel Length	Cost of construction from 1995	Last Maintenance Details	Remarks	Ward No	Panchayat No	WaterShed ID	Aq.Date and Book Value	Addition Date And Cost	Deduction Date And Cost	Depreciation(%)
							Length (Km)	Width (M)	Carriage Way Width (m)	Cement Concrete	Tar	Metal	Gravel	Katcha Road													
1			2	3	4	5	6	7	8	9	10	11	12	13	14	15	16	17	18	19	20	21	22	23	24	25	26
0273		12381005000000273	28-ാം റോഡ് വിളയിലൂടെ	28-ാം റോഡ് പാലം	വിളയിലൂടെ	Village road	0.170	3.650	3.650	0.000	0.000	0.000	0.000	0.170	1985	0.000		0	nil	nil	18						
0274		12381005000000274	അമ്മാങ്കോണം കൊടുവേലി കോണം ജുമാമസ്ജിദ് റോഡ്	അമ്മാങ്കോണം	ജുമാമസ്ജിദ്	Village road	0.250	3.000	3.000	0.000	0.000	0.000	0.000	0.250	1969	0.000		0	nil	nil	18						
0275		12381005000000275	നാഗരുകാവ് മാത്തിലഴി കോ റോഡ്	തോട്ടാ വാതുക്ക	നാഗരുകാവ്	Village road	0.350	3.000	3.000	0.000	0.000	0.000	0.000	0.350	2005	0.000		0	nil	nil	18						

Local Body Name : Navaikulam Grama Panchayat

Form :

Sub Form :

Serial No	Book Page No	FormRefID	Road Name	Starting Point	Ending Point	Road Type (ODR/VR)	Road Description			Surface Type					Construction Year	Protection Wall Length	Drainage Channel Length	Cost of construction from 1995	Last Maintenance Details	Remarks	Ward No	Panchayat No	WaterShed ID	Aq.Date and Book Value	Addition Date And Cost	Deduction Date And Cost	Depreciation(%)
							Length (Km)	Width (M)	Carriage Way Width (m)	Cement Concrete	Tar	Metal	Gravel	Katcha Road													
1			2	3	4	5	6	7	8	9	10	11	12	13	14	15	16	17	18	19	20	21	22	23	24	25	26
0276		12381005000000276	പുനവിള മുരത്തീകാലി കഴക്കേക്കര ഫാക്ടറി റോഡ്	പുനവിള ഇലങ്കം റോഡ്	കിഴക്കേക്കര ഫാക്ടറി ജംഗ്ഷൻ	Village road	0.800	3.500	3.500	0.000	0.000	0.000	0.000	0.800	2002	0.000		0	nil	nil	1						
0277		12381005000000277	ഭൂതക്കാട് റോഡ്	ഇലങ്കം റോഡ്	ഭൂതക്കാട്	Village road	0.120	3.000	3.000	0.000	0.000	0.000	0.000	0.120	0	0.000		0	nil	nil	1						
0278		12381005000000278	പുനവിള ഇലങ്കം ട്രാൻസ്ഫോമർ ജംഗ്ഷൻ റോഡ്	ട്രാൻസ്ഫോമർ ജംഗ്ഷൻ	കടമ്പാട്ടുകോണ റോഡ്	Village road	0.190	2.500	2.500	0.000	0.000	0.000	0.000	0.190	2000	0.000		0	nil	nil	1						

Supervisor's Signature

Local Body Name : Navaikulam Grama Panchayat

Form :

Sub Form :

Serial No	Book Page No	FormRefID	Road Name	Starting Point	Ending Point	Road Type (ODR/VR)	Road Description			Surface Type					Construction Year	Protection Wall Length	Drainage Channel Length	Cost of construction from 1995	Last Maintenance Details	Remarks	Ward No	Panchayat No	WaterShed ID	Aq.Date and Book Value	Addition Date And Cost	Deduction Date And Cost	Depreciation(%)
							Length (Km)	Width (M)	Carriage Way Width (m)	Cement Concrete	Tar	Metal	Gravel	Katcha Road													
1			2	3	4	5	6	7	8	9	10	11	12	13	14	15	16	17	18	19	20	21	22	23	24	25	26
0279		123810050000000279	കിഴക്കനേല മുളളൂർചാണി ഇടവഴി	കിഴക്കനേല മുളളൂർചാണി	Village road	0.160	2.000	2.000	0.000	0.000	0.000	0.000	0.160	2000	0.000		0	nil	nil	1							
0280		123810050000000280	കിഴക്കിൻ ഏലാരോഡ്	ഇലങ്കം	കടമ്പാട്ടുകോണം ഏലാരോഡ്	Village road	0.100	3.000	3.000	0.000	0.000	0.000	0.000	0.100	1995	0.000		0	NILL	NILL	1						
0281		123810050000000281	കഴുത്തുമാട് കോണത്ത് ഏലാരോഡ്	കഴുത്തുമാട്	കടമ്പാട്ടുകോണം ഏലാരോഡ്	Village road	0.160	3.000	3.000	0.000	0.000	0.000	0.000	0.160	1995	0.000		0	nil	nil	1						

[Signature Box]

Local Body Name : Navaikulam Grama Panchayat

Form :

Sub Form :

Serial No	Book Page No	FormRefID	Road Name	Starting Point	Ending Point	Road Type (ODR/VR)	Road Description			Surface Type					Construction Year	Protection Wall Length	Drainage Channel Length	Cost of construction from 1995	Last Maintenance Details	Remarks	Ward No	Panchayat No	WaterShed ID	Aq.Date and Book Value	Addition Date And Cost	Deduction Date And Cost	Depreciation(%)
							Length (Km)	Width (M)	Carriage Way Width (m)	Cement Concrete	Tar	Metal	Gravel	Katcha Road													
1			2	3	4	5	6	7	8	9	10	11	12	13	14	15	16	17	18	19	20	21	22	23	24	25	26
0282		12381005000000282	പേരിക്കോട്ടു കോണം അമ്പേലി വാതുക്കിറോഡ്	പേരിക്കോട്ടു കോണം	അമ്പേലി വാതുക്കിറോഡ്	Village road	0.200	3.250	3.250	0.000	0.000	0.000	0.000	0.200	2015	0.000		0	nil	nil	3						
0283		12381005000000283	പേരിക്കോട്ടു കോണം കുറുവാങ്ങിറോഡ്	പേരിക്കോട്ടു കോണം	കുറുവാങ്ങിറോഡ്	Village road	0.300	3.250	3.250	0.000	0.000	0.000	0.000	0.300	2016	0.000		0	nil	nil	3						
0284		12381005000000284	പേരിക്കോട്ടു കോണം കാഷ്യൂ ഫാക്ടറി റോഡ്	വൈവേലിക്കോട്ടു കോണം	പേരിക്കോട്ടു കോണം	Village road	0.250	3.000	3.000	0.000	0.000	0.000	0.000	0.250	2016	0.000		0	nil	nil	3						

Local Body Name : Navaikulam Grama Panchayat

Form :

Sub Form :

Serial No	Book Page No	FormRefID	Road Name	Starting Point	Ending Point	Road Type (ODR/VR)	Road Description			Surface Type					Construction Year	Protection Wall Length	Drainage Channel Length	Cost of construction from 1995	Last Maintenance Details	Remarks	Ward No	Panchayat No	WaterShed ID	Aq.Date and Book Value	Addition Date And Cost	Deduction Date And Cost	Depreciation(%)
							Length (Km)	Width (M)	Carriage Way Width (m)	Cement Concrete	Tar	Metal	Gravel	Katcha Road													
1			2	3	4	5	6	7	8	9	10	11	12	13	14	15	16	17	18	19	20	21	22	23	24	25	26
0285		12381005000000285	പടത്തൻപാറ പുതുറോൾ	പടത്തൻപാറ	പുതുറോൾ	Village road	0.480	3.000	3.000	0.000	0.000	0.000	0.000	0.480	2013	0.000		0	nil	nil	1						
0286		12381005000000286	കെട്ടിടം ജംഗ്ഷൻ കരിക്കം ക്ഷത്രം	കെട്ടിടം ജംഗ്ഷൻ	കരിക്കം ക്ഷത്രം	Village road	0.100	3.500	3.500	0.000	0.000	0.000	0.000	0.100	1997	0.000		0	nil	nil	1						
0287		12381005000000287	പലവക്കോട് പള്ളിറോൾ	പലവക്കോട്	പള്ളി	Village road	0.350	3.500	3.000	0.000	0.000	0.000	0.000	0.350	1983	0.000		0	nil	nil	1						

Local Body Name : Navaikulam Grama Panchayat

Form :

Sub Form :

Serial No	Book Page No	FormRefID	Road Name	Starting Point	Ending Point	Road Type (ODR/VR)	Road Description			Surface Type					Construction Year	Protection Wall Length	Drainage Channel Length	Cost of construction from 1995	Last Maintenance Details	Remarks	Ward No	Panchayat No	WaterShed ID	Ac.Date and Book Value	Addition Date And Cost	Deduction Date And Cost	Depreciation(%)
							Length (Km)	Width (M)	Carriage Way Width (m)	Cement Concrete	Tar	Metal	Gravel	Katcha Road													
1			2	3	4	5	6	7	8	9	10	11	12	13	14	15	16	17	18	19	20	21	22	23	24	25	26
0288		12381005000000288	പുനോട് കുരയിട് മുക്തമുര റോഡ്	പുനോട്	മുക്തമുര	Village road	0.300	4.000	4.000	0.000	0.000	0.000	0.000	0.300	2003	0.000		0	nil	nil	1						
0289		12381005000000289	കെട്ടിടം ജംഗ്ഷൻ കിഴക്കനേല പാലം	കെട്ടിടം ജംഗ്ഷൻ	കിഴക്കനേല പാലം	Village road	0.400	3.000	3.000	0.000	0.000	0.000	0.000	0.400	2007	0.000		0	nil	nil	1						
0290		12381005000000290	പലവക്കോട് ഗൾഫ് റോഡ്	പലവക്കോട്	ഗൾഫ് റോഡ്	Village road	0.400	4.500	4.500	0.000	0.000	0.000	0.000	0.400	2002	0.000		0	nil	nil							

Local Body Name : Navaikulam Grama Panchayat

Form :

Sub Form :

Serial No	Book Page No	FormRefID	Road Name	Starting Point	Ending Point	Road Type (ODR/VR)	Road Description			Surface Type					Construction Year	Protection Wall Length	Drainage Channel Length	Cost of construction from 1995	Last Maintenance Details	Remarks	Ward No	Panchayat No	WaterShed ID	Ac.Date and Book Value	Addition Date And Cost	Deduction Date And Cost	Depreciation(%)
							Length (Km)	Width (M)	Carriage Way Width (m)	Cement Concrete	Tar	Metal	Gravel	Katcha Road													
1			2	3	4	5	6	7	8	9	10	11	12	13	14	15	16	17	18	19	20	21	22	23	24	25	26
0291		12381005000000291	പലവക്കോട് കാഞ്ഞിരംവീള റോഡ്	പലവക്കോട്	കാഞ്ഞിരംവീള	Village road	0.300	3.000	3.000	0.000	0.000	0.000	0.000	0.300	1996	0.000		0	nil	nil	1						
0292		12381005000000292	കെട്ടിടം ജംഗ്ഷൻ മണലുവീള റോഡ്	കെട്ടിടം ജംഗ്ഷൻ	മണലുവീള റോഡ്	Village road	0.200	3.000	3.000	0.000	0.000	0.000	0.000	0.200	1993	0.000		0	nil	nil	1						
0293		12381005000000293	മുരുകു ക്ഷത്ര റോഡ്	മുരുകു ക്ഷത്രം	കിഴക്കേ നല	Village road	0.250	3.000	3.000	0.000	0.000	0.000	0.000	0.250	2011	0.000		0	nil	nil	1						

Local Body Name : Navaikulam Grama Panchayat

Form :

Sub Form :

Serial No	Book Page No	FormRefID	Road Name	Starting Point	Ending Point	Road Type (ODR/VR)	Road Description			Surface Type					Construction Year	Protection Wall Length	Drainage Channel Length	Cost of construction from 1995	Last Maintenance Details	Remarks	Ward No	Panchayat No	WaterShed ID	Aq.Date and Book Value	Addition Date And Cost	Deduction Date And Cost	Depreciation(%)
							Length (Km)	Width (M)	Carriage Way Width (m)	Cement Concrete	Tar	Metal	Gravel	Katcha Road													
1			2	3	4	5	6	7	8	9	10	11	12	13	14	15	16	17	18	19	20	21	22	23	24	25	26
0294		12381005000000294	ആലുങ്കുന്ന് കിഴക്കേക്കര റോഡ്	ആലുങ്കുന്ന്	കിഴക്കേക്കര	Village road	0.200	3.500	3.500	0.000	0.000	0.000	0.000	0.200	2003	0.000		0	nil	nil	20						
0295		12381005000000295	താഴെ വെട്ടിയറ പാറക്കെട്ടി റോഡ്	താഴെ വെട്ടിയറ	പാറക്കെട്ടി റോഡ്	Village road	0.750	3.000	3.000	0.000	0.000	0.000	0.000	0.750	1989	0.000		0	nil	nil	20						
0296		12381005000000296	പേരിക്കോട്ടു കോണം വെള്ളൂർ റോഡ്	പേരിക്കോട്ടു കോണം	വെള്ളൂർ	Village road	0.800	3.000	3.000	0.000	0.000	0.000	0.000	0.800	1989	0.000		0	nil	nil	20						

Supervisor's Signature

Local Body Name : Navaikulam Grama Panchayat

Form :

Sub Form :

Serial No	Book Page No	FormRefID	Road Name	Starting Point	Ending Point	Road Type (ODR/VR)	Road Description			Surface Type					Construction Year	Protection Wall Length	Drainage Channel Length	Cost of construction from 1995	Last Maintenance Details	Remarks	Ward No	Panchayat No	WaterShed ID	Aq.Date and Book Value	Addition Date And Cost	Deduction Date And Cost	Depreciation(%)
							Length (Km)	Width (M)	Carriage Way Width (m)	Cement Concrete	Tar	Metal	Gravel	Katcha Road													
1			2	3	4	5	6	7	8	9	10	11	12	13	14	15	16	17	18	19	20	21	22	23	24	25	26
0297		12381005000000297	ആറ്റുമുല വെട്ടിയറ എസ്.പി എസ്.റോഡ്	ആറ്റുമുല(എൻ.എച്ച്.എസ്.എസ്.സമീപം)	വെട്ടിയറ എസ്.പി എസ്.റോഡ്	Village road	0.300	3.500	3.500	0.000	0.000	0.000	0.000	0.300	1982	0.000		0	nil	nil	20						
0298		12381005000000298	ഞാറക്കുഴി ആലുവില റോഡ്	ഞാറക്കുഴി എസ്.പി റോഡ്	ആലുവില തോട്	Village road	0.500	3.500	3.500	0.000	0.000	0.000	0.000	0.500	1993	0.000		0	nil	nil	19						
0299		12381005000000299	നെറിക്കക്കാവ് പൊയ്കവിള റോഡ്	നെറിക്കക്കാവ് ക്ഷത്രം	പൊയ്കയിൽ	Village road	0.360	3.000	3.000	0.000	0.000	0.000	0.000	0.360	2014	0.000		0	nil	nil	19						

[Signature Box]

Local Body Name : Navaikulam Grama Panchayat

Form :

Sub Form :

Serial No	Book Page No	FormRefID	Road Name	Starting Point	Ending Point	Road Type (ODR/VR)	Road Description			Surface Type					Construction Year	Protection Wall Length	Drainage Channel Length	Cost of construction from 1995	Last Maintenance Details	Remarks	Ward No	Panchayat No	WaterShed ID	Ac.Date and Book Value	Addition Date And Cost	Deduction Date And Cost	Depreciation(%)
							Length (Km)	Width (M)	Carriage Way Width (m)	Cement Concrete	Tar	Metal	Gravel	Katcha Road													
1			2	3	4	5	6	7	8	9	10	11	12	13	14	15	16	17	18	19	20	21	22	23	24	25	26
0300		123810050000000300	കോട്ടയ്ക്കുകൊപൊയ്കയി <input type="checkbox"/> ക്ഷേത്രം റോഡ്	തൈക്കോവ്	ആർകെ എം	Village road	0.800	3.500	3.500	0.000	0.000	0.000	0.000	0.800	2006	0.000		0	nil	nil							
0301		123810050000000301	കൊടുവേലിക്കോണം മുളമുട്ടി <input type="checkbox"/> റോഡ്	കൊടുവേലി ട്രാൻസ് ഫോമർ	മുളമുട്ടി <input type="checkbox"/> തോട്	Village road	1.000	3.500	3.500	0.000	0.000	0.000	0.000	1.000	1999	0.000		0	nil	nil							
0302		123810050000000302	മാടൻകാവ് തൈക്കാവ് റോഡ്	മാടൻകാവ്	തൈക്കോവ്	Village road	0.800	3.000	3.000	0.000	0.000	0.000	0.000	0.800	1984	0.000		0	nil	nil	19						

Local Body Name : Navaikulam Grama Panchayat

Form :

Sub Form :

Serial No	Book Page No	FormRefID	Road Name	Starting Point	Ending Point	Road Type (ODR/VR)	Road Description			Surface Type					Construction Year	Protection Wall Length	Drainage Channel Length	Cost of construction from 1995	Last Maintenance Details	Remarks	Ward No	Panchayat No	WaterShed ID	Ac.Date and Book Value	Addition Date And Cost	Deduction Date And Cost	Depreciation(%)
							Length (Km)	Width (M)	Carriage Way Width (m)	Cement Concrete	Tar	Metal	Gravel	Katcha Road													
1			2	3	4	5	6	7	8	9	10	11	12	13	14	15	16	17	18	19	20	21	22	23	24	25	26
0303		12381005000000303	ആശാരിമുക്ക് കോട്ടയ്ക്കകം റോഡ്	ആശാരിമുക്ക്	കോട്ടയ്ക്കകം റോഡ്	Village road	1.500	3.000	3.000	0.000	0.000	0.000	0.000	1.500	2014	0.000		0	nil	nil	19						
0304		12381005000000304	പാച്ചൻ കോളനി റോഡ്	ചെമ്മരുതി അംഗൻ വാടി	ആലുവിലൂ ക്ഷേത്രം	Village road	1.000	3.500	3.500	0.000	0.000	0.000	0.000	1.000	1996	0.000		0	nil	nil	19						
0305		12381005000000305	ആശാരിമുക്ക് അംഗൻവാടി റോഡ്	ആശാരിമുക്ക്	അംഗൻവാടി	Village road	0.500	3.000	3.000	0.000	0.000	0.000	0.000	0.500	1997	0.000		0	nil	nil	19						

Supervisor's Signature

Local Body Name : Navaikulam Grama Panchayat

Form :

Sub Form :

Serial No	Book Page No	FormRefID	Road Name	Starting Point	Ending Point	Road Type (ODR/VR)	Road Description			Surface Type					Construction Year	Protection Wall Length	Drainage Channel Length	Cost of construction from 1995	Last Maintenance Details	Remarks	Ward No	Panchayat No	WaterShed ID	Ac.Date and Book Value	Addition Date And Cost	Deduction Date And Cost	Depreciation(%)
							Length (Km)	Width (M)	Carriage Way Width (m)	Cement Concrete	Tar	Metal	Gravel	Katcha Road													
1			2	3	4	5	6	7	8	9	10	11	12	13	14	15	16	17	18	19	20	21	22	23	24	25	26
0306		123810050000000306	മലച്ചിറ നിലമേഖല പാലം	മലച്ചിറ പാലം	നിലമേഖല പാലം	Village road	2.000	3.000	3.000	0.000	0.000	0.000	0.000	2.000	2012	0.000		0	nil	nil	19						
0307		123810050000000307	കഴുത്തുമുട കോണത്ത് നാഗരുകാവ് റോഡ്	കഴുത്തുമുട	കോണത്ത് നാഗരുകാവ്	Village road	0.200	2.500	2.500	0.000	0.000	0.000	0.000	0.200	2000	0.000		0	nil	nil	1						
0308		123810050000000308	കുരുവിപ്പച്ചയിൽ കോണത്ത് ഏലാ റോഡ്	കുരുവിപ്പച്ച	കോണത്ത് ഏലാ	Village road	0.110	3.000	3.000	0.000	0.000	0.000	0.000	0.110	2016	0.000		0	nil	nil	1						

Local Body Name : Navaikulam Grama Panchayat

Form :

Sub Form :

Serial No	Book Page No	FormRefID	Road Name	Starting Point	Ending Point	Road Type (ODR/VR)	Road Description			Surface Type					Construction Year	Protection Wall Length	Drainage Channel Length	Cost of construction from 1995	Last Maintenance Details	Remarks	Ward No	Panchayat No	WaterShed ID	Aq.Date and Book Value	Addition Date And Cost	Deduction Date And Cost	Depreciation(%)
							Length (Km)	Width (M)	Carriage Way Width (m)	Cement Concrete	Tar	Metal	Gravel	Katcha Road													
1			2	3	4	5	6	7	8	9	10	11	12	13	14	15	16	17	18	19	20	21	22	23	24	25	26
0309		123810050000000309	കുഴുത്തുറപ്പിണിപ്പിള്ളി റോഡ്	കുഴുത്തുറപ്പിള്ളി	പിണിപ്പിള്ളി	Village road	0.070	3.000	3.000	0.000	0.000	0.000	0.000	0.070	2001	0.000		0	nil	nil	1						
0310		123810050000000310	എസ് കെ വി എച്ച് എസ് തോട്ടത്തിൽ ഇടവഴി	തോട്ടത്തിൽ	എസ് കെ വി എച്ച് എസ് തോട്ടത്തിൽ	Village road	0.150	2.500	2.500	0.000	0.000	0.000	0.000	0.150	1995	0.000		0	nil	nil	1						
0311		123810050000000311	എരുക്കാട് പൊന്നാട് കോണം റോഡ്	എരുക്കാട്	പൊന്നാട് കോണം	Village road	0.500	3.000	3.000	0.000	0.000	0.000	0.000	0.500	2013	0.000		0	nil	nil	6						

Local Body Name : Navaikulam Grama Panchayat

Form :

Sub Form :

Serial No	Book Page No	FormRefID	Road Name	Starting Point	Ending Point	Road Type (ODR/VR)	Road Description			Surface Type					Construction Year	Protection Wall Length	Drainage Channel Length	Cost of construction from 1995	Last Maintenance Details	Remarks	Ward No	Panchayat No	WaterShed ID	Ac.Date and Book Value	Addition Date And Cost	Deduction Date And Cost	Depreciation(%)
							Length (Km)	Width (M)	Carriage Way Width (m)	Cement Concrete	Tar	Metal	Gravel	Katcha Road													
1			2	3	4	5	6	7	8	9	10	11	12	13	14	15	16	17	18	19	20	21	22	23	24	25	26
0312		123810050000000312	കുന്ദുവിള കോളനി റോഡ്	ആലുംകുന്ന്	കുന്തിക്കോട്	Village road	0.400	3.000	3.000	0.000	0.000	0.000	0.000	0.400	2016	0.000		0	nil	nil	21						
0313		123810050000000313	അപ്പുപ്പൻകാവ് മാവേലി നഗർ റോഡ്	അപ്പുപ്പൻകാവ്	മാവേലി നഗർ	Village road	0.290	3.500	3.500	0.000	0.000	0.000	0.000	0.290	2005	0.000		0	nil	nil	21						
0314		123810050000000314	കടമ്പാട്ടുകോണം മലച്ചിറ തോട് സൈഡ് റോഡ്	കടമ്പാട്ടുകോണം	മലച്ചിറ തോട് സൈഡ്	Village road	1.000	3.500	3.500	0.000	0.000	0.000	0.000	1.000	1990	0.000		0	nil	nil	21						

Local Body Name : Navaikulam Grama Panchayat

Form :

Sub Form :

Serial No	Book Page No	FormRefID	Road Name	Starting Point	Ending Point	Road Type (ODR/VR)	Road Description			Surface Type					Construction Year	Protection Wall Length	Drainage Channel Length	Cost of construction from 1995	Last Maintenance Details	Remarks	Ward No	Panchayat No	WaterShed ID	Ac.Date and Book Value	Addition Date And Cost	Deduction Date And Cost	Depreciation(%)
							Length (Km)	Width (M)	Carriage Way Width (m)	Cement Concrete	Tar	Metal	Gravel	Katcha Road													
1			2	3	4	5	6	7	8	9	10	11	12	13	14	15	16	17	18	19	20	21	22	23	24	25	26
0315		123810050000000315	ഇടമൺനില വേടൻവിള	ഇടമൺനില	വേടൻവിള	Village road	0.400	3.500	3.500	0.000	0.000	0.000	0.000	0.400	2006	0.000		0	nil	nil	4						
0316		123810050000000316	പൈവേലി കോണം തൊടിയിറോഡ്	പൈവേലി കോണം	തൊടിയിറോഡ്	Village road	0.500	3.000	3.000	0.000	0.000	0.000	0.000	0.500	2012	0.000		0	nil	nil	4						
0317		123810050000000317	മുട്ടപ്പു പടിഞ്ഞാറു വിള റോഡ്	ഡീസൽ മുക്ക് മുട്ടപ്പു	പടിഞ്ഞാറുവിള	Village road	0.350	3.250	3.250	0.000	0.000	0.000	0.000	0.350	1993	0.000		0	nil	nil	8						

Local Body Name : Navaikulam Grama Panchayat

Form :

Sub Form :

Serial No	Book Page No	FormRefID	Road Name	Starting Point	Ending Point	Road Type (ODR/VR)	Road Description			Surface Type					Construction Year	Protection Wall Length	Drainage Channel Length	Cost of construction from 1995	Last Maintenance Details	Remarks	Ward No	Panchayat No	WaterShed ID	Ac.Date and Book Value	Addition Date And Cost	Deduction Date And Cost	Depreciation(%)
							Length (Km)	Width (M)	Carriage Way Width (m)	Cement Concrete	Tar	Metal	Gravel	Katcha Road													
1			2	3	4	5	6	7	8	9	10	11	12	13	14	15	16	17	18	19	20	21	22	23	24	25	26
0318		123810050000000318	കോണത്ത് അംഗനവാടി കുരിശ്ശിക്കുളം റോഡ്	കോണത്ത് അംഗനവാടി	കുരിശ്ശിക്കുളം	Village road	0.160	3.000	3.000	0.000	0.000	0.000	0.000	0.160	2002	0.000		0	nil	nil	1						
0319		123810050000000319	വൈരമല വലിയവിള റോഡ്	കിഴക്ക് പുരം വൈരമലതോട്	വലിയ വിള ഏലം തോട്	Village road	0.500	4.500	4.500	0.000	0.000	0.000	0.000	0.500	2011	0.000		0	nil	nil	8						
0320		123810050000000320	കുറ്റുവെട്ടി കൊച്ചുകോണം റോഡ്	കൊച്ചുകോണം	കുറ്റുവെട്ടി	Village road	0.200	3.500	3.500	0.000	0.000	0.000	0.000	0.200	2010	0.000		0	nil	nil	8						

Local Body Name : Navaikulam Grama Panchayat

Form :

Sub Form :

Serial No	Book Page No	FormRefID	Road Name	Starting Point	Ending Point	Road Type (ODR/VR)	Road Description			Surface Type					Construction Year	Protection Wall Length	Drainage Channel Length	Cost of construction from 1995	Last Maintenance Details	Remarks	Ward No	Panchayat No	WaterShed ID	Aq.Date and Book Value	Addition Date And Cost	Deduction Date And Cost	Depreciation(%)
							Length (Km)	Width (M)	Carriage Way Width (m)	Cement Concrete	Tar	Metal	Gravel	Katcha Road													
1			2	3	4	5	6	7	8	9	10	11	12	13	14	15	16	17	18	19	20	21	22	23	24	25	26
0321		12381005000000321	ഡീസന്റ് മുക്ക് മുളംപാൽ ക റോഡ്	ഡീസന്റ് മുക്ക് പുറ്റൂർ മുക്ക് റോഡ്	ജീസന്റ് മുക്ക് കാഷ്യൂ ഫാക്ടറി	Village road	0.150	3.500	3.500	0.000	0.000	0.000	0.000	0.150	2008	0.000		0	nil	nil	8						
0322		12381005000000322	കോളനി മുക്ക് പിറ്റൂർകാട്ടി റോഡ്	കോളനി മുക്ക് പിറ്റൂർകാട്ടി	പിറ്റൂർകാട്ടി	Village road	0.300	3.500	3.500	0.000	0.000	0.000	0.000	0.300	2007	0.000		0	nil	nil	12						
0323		12381005000000323	പുറ്റൂർ മുക്ക് പുതുവേലി ഏലാ റോഡ്	പുറ്റൂർ മുക്ക് പുതുവേലി ഏലാ	പുതുവേലി ഏലാ	Village road	0.500	3.000	3.000	0.000	0.000	0.000	0.000	0.500	1999	0.000		0	nil	nil	12						

Local Body Name : Navaikulam Grama Panchayat

Form :

Sub Form :

Serial No	Book Page No	FormRefID	Road Name	Starting Point	Ending Point	Road Type (ODR/VR)	Road Description			Surface Type					Construction Year	Protection Wall Length	Drainage Channel Length	Cost of construction from 1995	Last Maintenance Details	Remarks	Ward No	Panchayat No	WaterShed ID	Ac.Date and Book Value	Addition Date And Cost	Deduction Date And Cost	Depreciation(%)
							Length (Km)	Width (M)	Carriage Way Width (m)	Cement Concrete	Tar	Metal	Gravel	Katcha Road													
1			2	3	4	5	6	7	8	9	10	11	12	13	14	15	16	17	18	19	20	21	22	23	24	25	26
0324		123810050000000324	പുല്ലൂർമുക്ക് പനമുട്ടി തയക്കാവ് റോഡ്	പുല്ലൂർമുക്ക്	ആലിക്കോണം	Village road	0.370	4.000	4.000	0.000	0.000	0.000	0.000	0.370	2005	0.000		0	nil	nil	13						
0325		123810050000000325	എൻ എച്ച് മത്തനാട് പുളിക്കാലയി റോഡ്	എൻ എച്ച് മത്തനാട്	കുടവൂർ ചിറ	Village road	0.550	4.000	4.000	0.000	0.000	0.000	0.000	0.550	2005	0.000		0	nil	nil	13						
0326		123810050000000326	മേനാപ്പാറ തെരുവിൻ്റെ റോഡ്	മേനാപ്പാറ	തെരുവിൻ്റെ റോഡ്	Village road	0.400	3.500	3.500	0.000	0.000	0.000	0.000	0.400	2010	0.000		0	nil	nil	13						

[Signature Box]

Local Body Name : Navaikulam Grama Panchayat

Form :

Sub Form :

Serial No	Book Page No	FormRefID	Road Name	Starting Point	Ending Point	Road Type (ODR/VR)	Road Description			Surface Type					Construction Year	Protection Wall Length	Drainage Channel Length	Cost of construction from 1995	Last Maintenance Details	Remarks	Ward No	Panchayat No	WaterShed ID	Aq.Date and Book Value	Addition Date And Cost	Deduction Date And Cost	Depreciation(%)
							Length (Km)	Width (M)	Carriage Way Width (m)	Cement Concrete	Tar	Metal	Gravel	Katcha Road													
1			2	3	4	5	6	7	8	9	10	11	12	13	14	15	16	17	18	19	20	21	22	23	24	25	26
0327		123810050000000327	വള്ളിച്ചിറ കളിയിലിറ വാതുക്കറോഡ്	വള്ളിച്ചിറ	കളിയിലിറ വാതുക്കറ	Village road	0.500	4.000	4.000	0.000	0.000	0.000	0.000	0.500	1999	0.000		0	nil	nil	10						
0328		123810050000000328	ചിറവിള കുന്ദുവിള റോഡ്	ചിറവിള	കുന്ദുവിള	Village road	0.760	3.000	3.000	0.000	0.000	0.000	0.000	0.760	1993	0.000		0	nil	nil	10						
0329		123810050000000329	ചാന്നാരുകോണം എള്ളുവിള കലവൂർക്കോണം റോഡ്	ആനയ്ക്കൊട്ടുവാതുക്കറ	കലവൂർക്കോണം	Village road	2.000	3.000	3.000	0.000	0.000	0.000	0.000	2.000	2011	0.000		0	nil	nil	10						

[Signature Box]

Local Body Name : Navaikulam Grama Panchayat

Form :

Sub Form :

Serial No	Book Page No	FormRefID	Road Name	Starting Point	Ending Point	Road Type (ODR/VR)	Road Description			Surface Type					Construction Year	Protection Wall Length	Drainage Channel Length	Cost of construction from 1995	Last Maintenance Details	Remarks	Ward No	Panchayat No	WaterShed ID	Ac.Date and Book Value	Addition Date And Cost	Deduction Date And Cost	Depreciation(%)
							Length (Km)	Width (M)	Carriage Way Width (m)	Cement Concrete	Tar	Metal	Gravel	Katcha Road													
1			2	3	4	5	6	7	8	9	10	11	12	13	14	15	16	17	18	19	20	21	22	23	24	25	26
0330		12381005000000330	കുന്ദുവിള മേലേവിള റോഡ്	കുന്ദുവിള	മേലേവിള	Village road	0.250	3.000	3.000	0.000	0.000	0.000	0.000	0.250	2009	0.000		0	nil	nil	10						
0331		12381005000000331	പത്തനാപുരം അറപ്പുര വാതുക്കി റോഡ്	പത്തനാപുരം ക്ഷേത്രം	അറപ്പുര വാതുക്കി	Village road	0.500	3.000	3.000	0.000	0.000	0.000	0.000	0.500	2003	0.000		0	nil	nil	10						
0332		12381005000000332	കൊച്ചുവീട്ടി വാതുക്കി നാത്തരക്കോണം റോഡ്	കൊച്ചുവീട്ടി വാതുക്കി	നാത്തരക്കോണം	Village road	0.500	3.000	3.000	0.000	0.000	0.000	0.000	0.500	2008	0.000		0	nil	nil	10						

Local Body Name : Navaikulam Grama Panchayat

Form :

Sub Form :

Serial No	Book Page No	FormRefID	Road Name	Starting Point	Ending Point	Road Type (ODR/VR)	Road Description			Surface Type					Construction Year	Protection Wall Length	Drainage Channel Length	Cost of construction from 1995	Last Maintenance Details	Remarks	Ward No	Panchayat No	WaterShed ID	Aq.Date and Book Value	Addition Date And Cost	Deduction Date And Cost	Depreciation(%)
							Length (Km)	Width (M)	Carriage Way Width (m)	Cement Concrete	Tar	Metal	Gravel	Katcha Road													
1			2	3	4	5	6	7	8	9	10	11	12	13	14	15	16	17	18	19	20	21	22	23	24	25	26
0333		12381005000000333	പുളിമുട്ടി കുന്ദംപുറം റോഡ്	പുളിമുട്ടി	കുന്ദംപുറം	Village road	0.200	3.000	3.000	0.000	0.000	0.000	0.000	0.200	2017	0.000		0	nil	nil	10						
0334		12381005000000334	കൊച്ചുവീട്ടി വാതുക്കു താളിക്കോണം റോഡ്	കൊച്ചുവീട്ടി	താളിക്കോണം	Village road	0.400	3.500	3.500	0.000	0.000	0.000	0.000	0.400	2006	0.000		0	nil	nil	10						
0335		12381005000000335	വെള്ളൂർക്കോണം മണ്ണാറയ്ക്ക റോഡ്	വെള്ളൂർക്കോണം	മണ്ണാറയ്ക്ക	Village road	0.300	3.000	3.000	0.000	0.000	0.000	0.000	0.300	2006	0.000		0	nil	nil	7						

Local Body Name : Navaikulam Grama Panchayat

Form :

Sub Form :

Serial No	Book Page No	FormRefID	Road Name	Starting Point	Ending Point	Road Type (ODR/VR)	Road Description			Surface Type					Construction Year	Protection Wall Length	Drainage Channel Length	Cost of construction from 1995	Last Maintenance Details	Remarks	Ward No	Panchayat No	WaterShed ID	Ac.Date and Book Value	Addition Date And Cost	Deduction Date And Cost	Depreciation(%)
							Length (Km)	Width (M)	Carriage Way Width (m)	Cement Concrete	Tar	Metal	Gravel	Katcha Road													
1			2	3	4	5	6	7	8	9	10	11	12	13	14	15	16	17	18	19	20	21	22	23	24	25	26
0336		12381005000000336	കൈപ്പോത്തുകോണം വെള്ളൂർക്കോണം കാഷ്യൂഫാക്ടറി റോഡ്	കൈപ്പോത്തുകോണം	വെള്ളൂർക്കോണം കാഷ്യൂഫാക്ടറി	Village road	0.400	3.500	3.500	0.000	0.000	0.000	0.000	0.400	1990	0.000		0	nil	nil	7						
0337		12381005000000337	നൈനാങ്കോണം കാവ് കിളിത്തട്ട് റോഡ്	നൈനാങ്കോണം കാവ്	കിളിത്തട്ട് റോഡ്	Village road	0.300	2.800	2.800	0.000	0.000	0.000	0.000	0.300	1996	0.000		0	nil	nil	7						
0338		12381005000000338	ആലിൻമുട് ചാവരുകാവ് റോഡ്	ആലിൻമുട്	ചാവരുകാവ്	Village road	0.800	5.000	5.000	0.000	0.000	0.000	0.000	0.800	2002	0.000		0	NILL	NILL	15						

Local Body Name : Navaikulam Grama Panchayat

Form :

Sub Form :

Serial No	Book Page No	FormRefID	Road Name	Starting Point	Ending Point	Road Type (ODR/VR)	Road Description			Surface Type					Construction Year	Protection Wall Length	Drainage Channel Length	Cost of construction from 1995	Last Maintenance Details	Remarks	Ward No	Panchayat No	WaterShed ID	Aq.Date and Book Value	Addition Date And Cost	Deduction Date And Cost	Depreciation(%)
							Length (Km)	Width (M)	Carriage Way Width (m)	Cement Concrete	Tar	Metal	Gravel	Katcha Road													
1			2	3	4	5	6	7	8	9	10	11	12	13	14	15	16	17	18	19	20	21	22	23	24	25	26
0339		123810050000000339	കുന്നത്തുപണ പഞ്ചനാംകുഴി റോഡ്	കുന്നത്തുപണ	പഞ്ചനാംകുഴി	Village road	0.250	3.000	3.000	0.000	0.000	0.000	0.000	0.250	2003	0.000		0	NILL	NILL	15						
0340		123810050000000340	മേനാപ്പാറ പുളിവേലിക്കാണം റോഡ്	മേനാപ്പാറ	പുളിവേലിക്കാണം	Village road	1.500	4.000	4.000	0.000	0.000	0.000	0.000	1.500	1981	0.000		0	NILL	NILL	15						
0341		123810050000000341	വലിയകാവ് പാട്ടുപുരക്കാവ് റോഡ്	വലിയകാവ്	പാട്ടുപുരക്കാവ്	Village road	0.150	8.000	8.000	0.000	0.000	0.000	0.000	0.150	1999	0.000		0	NILL	NILL	15						

Local Body Name : Navaikulam Grama Panchayat

Form :

Sub Form :

Serial No	Book Page No	FormRefID	Road Name	Starting Point	Ending Point	Road Type (ODR/VR)	Road Description			Surface Type					Construction Year	Protection Wall Length	Drainage Channel Length	Cost of construction from 1995	Last Maintenance Details	Remarks	Ward No	Panchayat No	WaterShed ID	Aq.Date and Book Value	Addition Date And Cost	Deduction Date And Cost	Depreciation(%)
							Length (Km)	Width (M)	Carriage Way Width (m)	Cement Concrete	Tar	Metal	Gravel	Katcha Road													
1			2	3	4	5	6	7	8	9	10	11	12	13	14	15	16	17	18	19	20	21	22	23	24	25	26
0342		12381005000000342	മേനാപ്പാറ താട്ടയി	മേനാപ്പാറ	താട്ടയി	Village road	0.150	3.000	3.000	0.000	0.000	0.000	0.000	0.150	2011	0.000		0	nil	nil	15						
0343		12381005000000343	വലിയകാവ് കോളനി റോഡ്	വലിയകാവ്	കോളനി റോഡ്	Village road	0.150	3.000	3.000	0.000	0.000	0.000	0.000	0.150	2005	0.000		0	nil	nil							
0344		12381005000000344	പുന്നവിള വടക്കേ കുഴിവിള തോട്ടത്തിൽ നാഗരുകാവ് ഇടവഴി	വടക്കേ കുഴിവിള	മുർത്തീ കാവ് അപ്പുപ്പൻ നാഗരുകാവ്	Village road	0.170	1.000	1.000	0.000	0.000	0.000	0.000	0.170	1905	0.000		0	nil	nil	1						

Local Body Name : Navaikulam Grama Panchayat

Form :

Sub Form :

Serial No	Book Page No	FormRefID	Road Name	Starting Point	Ending Point	Road Type (ODR/VR)	Road Description			Surface Type					Construction Year	Protection Wall Length	Drainage Channel Length	Cost of construction from 1995	Last Maintenance Details	Remarks	Ward No	Panchayat No	WaterShed ID	Aq.Date and Book Value	Addition Date And Cost	Deduction Date And Cost	Depreciation(%)
							Length (Km)	Width (M)	Carriage Way Width (m)	Cement Concrete	Tar	Metal	Gravel	Katcha Road													
1			2	3	4	5	6	7	8	9	10	11	12	13	14	15	16	17	18	19	20	21	22	23	24	25	26
0345		12381005000000345	വൈരമല ഹംസാമുക്ക് വടകർമൂല റോഡ്	വൈരമല	ഹംസാമുക്ക് വടകർമൂല	Village road	0.350	3.000	3.000	0.000	0.000	0.000	0.000	0.350	2014	0.000		0	nil	nil	12						
0346		12381005000000346	വൈരമല ഹംസാമുക്ക് ഉച്ചക്കാട് റോഡ്	വൈരമല	ഹംസാമുക്ക് ഉച്ചക്കാട് റോഡ്	Village road	0.400	3.000	3.000	0.000	0.000	0.000	0.000	0.400	2002	0.000		0	nil	nil	12						
1vol 11		123800100100000001	നാവായിക്കുളം ക്ഷേത്രം പുലിയൂർ റോഡ്	നാവായിക്കുളം	പുലിയൂർ	Village road	0.050	4.000	3.000	0.000	0.050	0.000	0.000	0.000	0	0.000	0metre	0									

Local Body Name : Navaikulam Grama Panchayat

Asset register II

Form : Roads

Sub Form : Roads

Serial No	Book Page Rec No	FormRefID	Road Name	Starting Point	Ending Point	Road Type (ODR/VR)	Road Description			Surface Type					Construction Year	Protection Wall Length	Drainage Channel Length	Cost of construction from 1995	Last Maintenance Details	Remarks	Ward No	Panchayat No	WaterShed ID	Ac.Date and Book Value	Addition Date And Cost	Deduction Date And Cost	Depreciation(%)
							Length (Km)	Width (M)	Carriage Way Width (m)	Cement Concrete	Tar	Metal	Gravel	Katcha Road													
1			2	3	4	5	6	7	8	9	10	11	12	13	14	15	16	17	18	19	20	21	22	23	24	25	26
2	Vol 1 2	123800100100000002	പുലിയൂർ എൻ എച്ച് 47 - കനകെടറോഡ്	പുലിയൂർ	എൻ എച്ച് 47	Village road	0.100	4.500	3.000	0.000	0.000	0.000	0.000	0.100	0	0.000		0									
3	Vol 1 3	123800100100000003	പ്ലാച്ചിവാട്ടം പാർക്ക് റോഡ്	പ്ലാച്ചിവാട്ടം	പാർക്ക്	Village road	0.800	4.500	3.000	0.000	0.800	0.000	0.000	0.000	0	0.000		0									
4	Vol 1 4	123800100100000004	വടക്കേ വയൽ കുന്ദുവിള റോഡ്	പുലിയൂർ	വയൽ	Village road	0.050	4.000	3.000	0.000	0.050	0.000	0.000	0.000	0	0.000		0									

Local Body Name : Navaikulam Grama Panchayat

Asset register II		Form : Roads													Sub Form : Roads												
Serial No	Book Page No	FormRefID	Road Name	Starting Point	Ending Point	Road Type (ODR/VR)	Road Description			Surface Type					Construction Year	Protection Wall Length	Drainage Channel Length	Cost of construction from 1995	Last Maintenance Details	Remarks	Ward No	Panchayat No	WaterShed ID	Ac.Date and Book Value	Addition Date And Cost	Deduction Date And Cost	Depreciation(%)
							Length (Km)	Width (M)	Carriage Way Width (m)	Cement Concrete	Tar	Metal	Gravel	Katcha Road													
1			2	3	4	5	6	7	8	9	10	11	12	13	14	15	16	17	18	19	20	21	22	23	24	25	26
5	Vol 1	123800100200000001	അമ്പല റോഡ്	വെളിമ മഠം	അമ്പല റോഡ്	Village road	0.100	3.500	3.000	0.000	0.100	0.000	0.000	0.000	0	0.000		0									
6	Vol 2	123800100200000002	പത്തുവിള വടക്കേ വയൽ റോഡ്	പത്തുവിള	വടക്കേ വയൽ	Village road	0.200	3.000	0.000	0.000	0.000	0.000	0.000	0.200	0	0.000		0									
7	Vol 3	123800100200000003	മുകോട്ടുകോണം റോഡ്	മാവേലി മഠം	മുകോട്ടുകോണം	Village road	0.270	4.300	3.000	0.000	0.270	0.000	0.000	0.000	0	0.000		0									

Local Body Name : Navaikulam Grama Panchayat

Asset register II

Form : Roads

Sub Form : Roads

Serial No	Book Page No	FormRefID	Road Name	Starting Point	Ending Point	Road Type (ODR/VR)	Road Description			Surface Type					Construction Year	Protection Wall Length	Drainage Channel Length	Cost of construction from 1995	Last Maintenance Details	Remarks	Ward No	Panchayat No	WaterShed ID	Ac.Date and Book Value	Addition Date And Cost	Deduction Date And Cost	Depreciation(%)
							Length (Km)	Width (M)	Carriage Way Width (m)	Cement Concrete	Tar	Metal	Gravel	Katcha Road													
1			2	3	4	5	6	7	8	9	10	11	12	13	14	15	16	17	18	19	20	21	22	23	24	25	26
8	Vol 1	123800100300000001	ജയ കോളേജ് റോഡ്	നാവായ ിക്കുളം	പറായ് ക്കൽ	Village road	0.150	4.500	3.000	0.000	0.150	0.000	0.000	0.000	0	0.000		0									
9	Vol 2	123800100300000002	വടക്കേ റോഡ് കോട്ടൂർ	നാവായ ിക്കുളം	പാർക്ക്	Village road	0.150	3.000	3.000	0.000	0.150	0.000	0.000	0.000	0	0.000		0									
10	Vol 3	123800100300000003	നെ നംകോണം കോളനി റോഡ് (എൻ എച്ച് റോഡ്)	നെ നംകോണം ിക്കുൾ ജംഗ്ഷൻ	കോളനി	Village road	0.150	4.500	3.000	0.000	0.150	0.000	0.000	0.000	0	0.000		0									

Local Body Name : Navaikulam Grama Panchayat

Asset register II						Form : Roads								Sub Form : Roads													
Serial No	Book Page No	FormRefID	Road Name	Starting Point	Ending Point	Road Type (ODR/VR)	Road Description			Surface Type					Construction Year	Protection Wall Length	Drainage Channel Length	Cost of construction from 1995	Last Maintenance Details	Remarks	Ward No	Panchayat No	WaterShed ID	Aq.Date and Book Value	Addition Date And Cost	Deduction Date And Cost	Depreciation(%)
							Length (Km)	Width (M)	Carriage Way Width (m)	Cement Concrete	Tar	Metal	Gravel	Katcha Road													
1			2	3	4	5	6	7	8	9	10	11	12	13	14	15	16	17	18	19	20	21	22	23	24	25	26
11	vol 4 1	123800100400000001	നാവായിക്കുളം കാട്ടുപുതുശ്ശേരി റോഡ്	നാവായിക്കുളം	കാട്ടുപുതുശ്ശേരി	Other district road	8.000	15.000	6.000	0.000	8.000	0.000	0.000	0.000	0	0.000		0									
12	vol 4 2	123800100400000002	പാൽ സൊസൈറ്റി റോഡ്	തൃക്കോവിൽവട്ടം	പാൽ സൊസൈറ്റി	Village road	0.310	4.500	3.000	0.000	1.000	0.000	0.000	1.000	0	0.000		0									
13	vol 4 3	123800100400000003	വെള്ളൂർകോണം പള്ളി ഏല റോഡ്	വെള്ളൂർകോണം	വയൽ	Village road	0.220	3.000	3.000	0.000	0.000	0.000	0.000	0.220	0	0.000		0									

Local Body Name : Navaikulam Grama Panchayat

Asset register II

Form : Roads

Sub Form : Roads

Serial No	Book Page No	FormRefID	Road Name	Starting Point	Ending Point	Road Type (ODR/VR)	Road Description			Surface Type					Construction Year	Protection Wall Length	Drainage Channel Length	Cost of construction from 1995	Last Maintenance Details	Remarks	Ward No	Panchayat No	WaterShed ID	Aq.Date and Book Value	Addition Date And Cost	Deduction Date And Cost	Depreciation(%)
							Length (Km)	Width (M)	Carriage Way Width (m)	Cement Concrete	Tar	Metal	Gravel	Katcha Road													
1			2	3	4	5	6	7	8	9	10	11	12	13	14	15	16	17	18	19	20	21	22	23	24	25	26
14	Vol 1	1238001005000000001	വെള്ളൂർകോണം ഇലത്തൂർ റോഡ്	വെള്ളൂർകോണം	ഇലത്തൂർ	Village road	0.800	4.500	3.000	0.000	0.000	0.000	0.000	0.800	0	0.000		0									
15	Vol 2	1238001005000000002	മുക്ക്കട കുപ്പാമ്പിള റോഡ്	മുക്ക്കട	കുപ്പാമ്പിള	Village road	1.000	9.000	3.000	0.000	1.000	0.000	0.000	0.000	0	90.000		0									
17	Vol 1	1238001006000000001	കുപ്പാമ്പിള മുട്ടിയറകോട്ടൂർ കോണം റോഡ്	കുപ്പാമ്പിള	കോട്ടൂർ കോണം	Village road	0.200	7.800	0.000	0.000	0.000	0.000	0.000	0.200	0	0.000		0									

Local Body Name : Navaikulam Grama Panchayat

Asset register II		Form : Roads													Sub Form : Roads												
Serial No	Book Page Rec No	FormRefID	Road Name	Starting Point	Ending Point	Road Type (ODR/VR)	Road Description			Surface Type					Construction Year	Protection Wall Length	Drainage Channel Length	Cost of construction from 1995	Last Maintenance Details	Remarks	Ward No	Panchayat No	WaterShed ID	Aq.Date and Book Value	Addition Date And Cost	Deduction Date And Cost	Depreciation(%)
							Length (Km)	Width (M)	Carriage Way Width (m)	Cement Concrete	Tar	Metal	Gravel	Katcha Road													
1			2	3	4	5	6	7	8	9	10	11	12	13	14	15	16	17	18	19	20	21	22	23	24	25	26
18vol 2		1238001006000000002	ഹോമിയോ ആശുപത്രി റോഡ്	ഡീസൽ ജാഗ്ഷൻ	വയൽ	Village road	0.050	3.000	0.000	0.000	0.000	0.000	0.000	0.050	0	0.000		0									
19vol 3		1238001006000000003	പോങ്ങോട്ട് തയ്യാറൂർ	പോങ്ങോട്ട്	വയൽ	Village road	0.200	3.500	0.000	0.000	0.000	0.000	0.000	0.200	0	0.000		0									
20vol 1		1238001007000000001	സദാമുക്ക് മുളളനല്ലൂർ കോളനി റോഡ്	സദാമുക്ക്	മുളളനല്ലൂർ	Village road	0.300	4.500	0.000	0.000	0.000	0.000	0.000	0.300	0	0.000		0									

Local Body Name : Navaikulam Grama Panchayat

Asset register II		Form : Roads													Sub Form : Roads												
Serial No	Book Page No	FormRefID	Road Name	Starting Point	Ending Point	Road Type (ODR/VR)	Road Description			Surface Type					Construction Year	Protection Wall Length	Drainage Channel Length	Cost of construction from 1995	Last Maintenance Details	Remarks	Ward No	Panchayat No	WaterShed ID	Ac.Date and Book Value	Addition Date And Cost	Deduction Date And Cost	Depreciation(%)
							Length (Km)	Width (M)	Carriage Way Width (m)	Cement Concrete	Tar	Metal	Gravel	Katcha Road													
1			2	3	4	5	6	7	8	9	10	11	12	13	14	15	16	17	18	19	20	21	22	23	24	25	26
21	Vol 72	1238001007000000002	സദ്രാമുക്ക് തോളൂർ റോഡ്	സദ്രാമുക്ക്	വയൽ	Village road	0.210	6.500	3.000	0.000	0.210	0.000	0.000	0.000	0	0.000		0									
22	Vol 73	1238001007000000003	ആലുവിള ഏല റോഡ്	ആലുവിള	വയൽ	Village road	0.300	4.500	0.000	0.000	0.000	0.000	0.000	0.300	0	0.000		0									
23	Vol 81	1238001008000000001	വി വി യു പി എസ് ജംഗ്ഷൻ വോട്രോട്ട് ഏല റോഡ്	വി വി യു പി എസ് ജംഗ്ഷൻ	വോട്രോട്ട് ഏല റോഡ്	Village road	0.397	3.000	3.000	0.067	0.230	0.000	0.000	0.100	1964	0.000		303710	2012	Concrete & Retarri ng	5						

Local Body Name : Navaikulam Grama Panchayat

Asset register II

Form : Roads

Sub Form : Roads

Serial No	Book Page Rec No	FormRefID	Road Name	Starting Point	Ending Point	Road Type (ODR/VR)	Road Description			Surface Type					Construction Year	Protection Wall Length	Drainage Channel Length	Cost of construction from 1995	Last Maintenance Details	Remarks	Ward No	Panchayat No	WaterShed ID	Aq.Date and Book Value	Addition Date And Cost	Deduction Date And Cost	Depreciation(%)
							Length (Km)	Width (M)	Carriage Way Width (m)	Cement Concrete	Tar	Metal	Gravel	Katcha Road													
1			2	3	4	5	6	7	8	9	10	11	12	13	14	15	16	17	18	19	20	21	22	23	24	25	26
24	Vol 2	1238001008000000002	മരുതിക്കുന്ന് പോനത്തുവാറാതുക്കൽ	മരുതിക്കുന്ന്	പോനത്തുവാറാതുക്കൽ വയൽ	Village road	0.300	3.000	0.000	0.000	0.000	0.000	0.000	0.300	0	0.000		0									
3	Vol 3	1238001008000000003	മരുതിക്കുന്ന് പള്ളി ഏലറോഡ്	മരുതിക്കുന്ന്	വയൽ	Village road	3.000	3.000	3.000	0.000	3.000	0.000	0.000	0.000	0	0.000		0									
26	Vol 1	1238001009000000001	സി എസ് ഐ ചർച്ച് ഇരപ്പൻചാൽ റോഡ്	സി എസ് ഐ ചർച്ച്	തോട്ട്	Village road	0.200	3.500	0.000	0.000	0.000	0.000	0.000	0.200	0	0.000		0									

Local Body Name : Navaikulam Grama Panchayat

Asset register II		Form : Roads													Sub Form : Roads												
Serial No	Book Page Rec No	FormRefID	Road Name	Starting Point	Ending Point	Road Type (ODR/VR)	Road Description			Surface Type					Construction Year	Protection Wall Length	Drainage Channel Length	Cost of construction from 1995	Last Maintenance Details	Remarks	Ward No	Panchayat No	WaterShed ID	Ac.Date and Book Value	Addition Date And Cost	Deduction Date And Cost	Depreciation(%)
							Length (Km)	Width (M)	Carriage Way Width (m)	Cement Concrete	Tar	Metal	Gravel	Katcha Road													
1			2	3	4	5	6	7	8	9	10	11	12	13	14	15	16	17	18	19	20	21	22	23	24	25	26
27	Vol 2	1238001009000000002	മാത്തിൽ ജംഗ്ഷൻ	മാത്തിൽ	മുള്ളനല്ലൂർ	Village road	0.250	3.000	3.000	0.000	0.000	0.000	0.000	0.250	0	0.000		0									
28	Vol 10 1	1238001010000000001	സ്റ്റേറ്റ് കുഴിനല്ലൂർ റോഡ്	സ്റ്റേറ്റ്	കുഴിനല്ലൂർ	Village road	1.300	6.000	3.000	0.000	1.300	0.000	0.000	0.000	0	0.000		0									
29	Vol 10 2	1238001010000000002	സ്റ്റാച്യു ആശാരികോണം റോഡ്	സ്റ്റാച്യു	ആശാരികോണം	Village road	1.500	5.000	3.000	0.000	1.500	0.000	0.000	0.000	0	0.000		0									

Local Body Name : Navaikulam Grama Panchayat

Asset register II		Form : Roads													Sub Form : Roads												
Serial No	Book Page No	FormRefID	Road Name	Starting Point	Ending Point	Road Type (ODR/VR)	Road Description			Surface Type					Construction Year	Protection Wall Length	Drainage Channel Length	Cost of construction from 1995	Last Maintenance Details	Remarks	Ward No	Panchayat No	WaterShed ID	Ac.Date and Book Value	Addition Date And Cost	Deduction Date And Cost	Depreciation(%)
							Length (Km)	Width (M)	Carriage Way Width (m)	Cement Concrete	Tar	Metal	Gravel	Katcha Road													
1			2	3	4	5	6	7	8	9	10	11	12	13	14	15	16	17	18	19	20	21	22	23	24	25	26
30vol 103		123800101000000003	സ്റ്റാച്യു കുന്നത്ത് പാട	സ്റ്റാച്യു	കുന്നത്ത് പാട	Village road	1.700	6.000	0.000	0.000	0.000	0.000	0.000	1.700	0	0.000		0									
31vol 111		123800101100000001	വണ്ടിത്തടം പുലിയരക്കോണം റോഡ്	വണ്ടിത്തടം	പുലിയരക്കോണം	Village road	1.000	3.000	3.000	0.000	1.000	0.000	0.000	0.000	0	0.000		0									
32vol 112		123800101100000002	വണ്ടിത്തടം കരയക്കോണം റോഡ്	വണ്ടിത്തടം	കരയക്കോണം	Village road	0.220	3.000	0.000	0.000	0.000	0.000	0.000	0.220	0	0.000		0									

Local Body Name : Navaikulam Grama Panchayat

Asset register II		Form : Roads													Sub Form : Roads												
Serial No	Book Page Rec No	FormRefID	Road Name	Starting Point	Ending Point	Road Type (ODR/VR)	Road Description			Surface Type					Construction Year	Protection Wall Length	Drainage Channel Length	Cost of construction from 1995	Last Maintenance Details	Remarks	Ward No	Panchayat No	WaterShed ID	Ac.Date and Book Value	Addition Date And Cost	Deduction Date And Cost	Depreciation(%)
							Length (Km)	Width (M)	Carriage Way Width (m)	Cement Concrete	Tar	Metal	Gravel	Katcha Road													
1			2	3	4	5	6	7	8	9	10	11	12	13	14	15	16	17	18	19	20	21	22	23	24	25	26
33	Vol 113	123800101100000003	പുലിയരക്കോണം മുതക്കുകുഴി	പുലിയരക്കോണം	മുതക്കുകുഴി	Village road	0.600	3.000	0.000	0.000	0.000	0.000	0.000	0.600	0	0.000		0									
34	Vol 121	123800101200000001	ഐ.ഒ.ബി.കരിമ്പുവിളരോഡ്	സ്റ്റാച്യു	കരിമ്പുവിള	Village road	2.000	4.000	3.000	0.000	1.000	0.000	0.000	1.000	0	0.000		0									
35	Vol 122	123800101200000002	സ്റ്റാച്യുപ്ലാവിളരോഡ്	എൻ.എച്ച്. 47	വയൽ	Village road	1.200	4.000	3.000	0.000	1.200	0.000	0.000	0.000	0	0.000		0									

Local Body Name : Navaikulam Grama Panchayat

Asset register II		Form : Roads													Sub Form : Roads												
Serial No	Book Page Rec No	FormRefID	Road Name	Starting Point	Ending Point	Road Type (ODR/VR)	Road Description			Surface Type					Construction Year	Protection Wall Length	Drainage Channel Length	Cost of construction from 1995	Last Maintenance Details	Remarks	Ward No	Panchayat No	WaterShed ID	Ac.Date and Book Value	Addition Date And Cost	Deduction Date And Cost	Depreciation(%)
							Length (Km)	Width (M)	Carriage Way Width (m)	Cement Concrete	Tar	Metal	Gravel	Katcha Road													
1			2	3	4	5	6	7	8	9	10	11	12	13	14	15	16	17	18	19	20	21	22	23	24	25	26
37	Vol 12 3	123800101200000003	പുത്തലത്തറ ബഞ്ച് റോഡ്	എൻ എച്ച് 47	പുത്തലത്തറ	Village road	1.200	6.000	3.000	0.000	1.200	0.000	0.000	0.000	0	0.000		0									
37	Vol 13 1	123800101300000001	പുത്തലത്തറ റോഡ്	എൻ എച്ച് 47	പുത്തലത്തറ	Village road	1.200	6.000	3.000	0.000	1.200	0.000	0.000	0.000	0	0.000		0									
38	Vol 13 2	123800101300000002	അമ്മൻ കോവിൽ തട്ടുപാലം റോഡ്	അമ്മൻ കോവിൽ	തട്ടുപാലം	Village road	1.200	6.000	3.000	0.000	1.200	0.000	0.000	0.000	0	0.000		0									

Local Body Name : Navaikulam Grama Panchayat

Asset register II						Form : Roads								Sub Form : Roads													
Serial No	Book Page No	FormRefID	Road Name	Starting Point	Ending Point	Road Type (ODR/VR)	Road Description			Surface Type					Construction Year	Protection Wall Length	Drainage Channel Length	Cost of construction from 1995	Last Maintenance Details	Remarks	Ward No	Panchayat No	WaterShed ID	Ac.Date and Book Value	Addition Date And Cost	Deduction Date And Cost	Depreciation(%)
							Length (Km)	Width (M)	Carriage Way Width (m)	Cement Concrete	Tar	Metal	Gravel	Katcha Road													
1			2	3	4	5	6	7	8	9	10	11	12	13	14	15	16	17	18	19	20	21	22	23	24	25	26
39	Vol 13 3	123800101300000003	നാവായിക്കുളം ക്ഷേത്രം റോഡ്	അമ്മൻ കോവിൽ	നാവായിക്കുളം	Village road	0.700	6.000	3.000	0.000	0.700	0.000	0.000	0.000	0	0.000		0									
40	Vol 14 1	123800101400000001	പുളിയറക്കോണം കൈപ്പടകോണം പുതുശ്ശേരി മുക്കുകാവ് റോഡ്	പുളിയറക്കോണം	പുതുശ്ശേരി മുക്കുകാവ്	Village road	0.300	3.000	0.000	0.000	0.000	0.000	0.000	0.300	0	0.000		0									
41	Vol 14 2	123800101400000002	കൈപ്പടകോണം കോളനി റോഡ്	കൈപ്പടകോണം	കൈപ്പടകോണം കോളനി	Village road	0.100	3.000	0.000	0.000	0.000	0.000	0.000	0.100	0	0.000		0									

Local Body Name : Navaikulam Grama Panchayat

Asset register II						Form : Roads								Sub Form : Roads													
Serial No	Book Page Rec No	FormRefID	Road Name	Starting Point	Ending Point	Road Type (ODR/VR)	Road Description			Surface Type					Construction Year	Protection Wall Length	Drainage Channel Length	Cost of construction from 1995	Last Maintenance Details	Remarks	Ward No	Panchayat No	WaterShed ID	Aq.Date and Book Value	Addition Date And Cost	Deduction Date And Cost	Depreciation(%)
							Length (Km)	Width (M)	Carriage Way Width (m)	Cement Concrete	Tar	Metal	Gravel	Katcha Road													
1			2	3	4	5	6	7	8	9	10	11	12	13	14	15	16	17	18	19	20	21	22	23	24	25	26
42	Vol 14 3	123800101400000003	കൈപ്പടക്കോണം അംഗൻവാടി റോഡ്	കൈപ്പടക്കോണം	കൈപ്പടക്കോണം അംഗൻവാടി	Village road	0.050	3.000	0.000	0.000	0.000	0.000	0.000	0.050	0	0.000		0									
43	Vol 15 1	123800101500000001	ഇടവൂർക്കോണം സാമീയാർ കുന്ന് റോഡ്	ഇടവൂർക്കോണം	സാമീയാർ കുന്ന്	Village road	1.000	4.300	3.000	0.000	1.000	0.000	0.000	0.000	0	0.000		0									
44	Vol 15 2	123800101500000002	മുട്ടിയറ കപ്പാമ്പിള റോഡ്	മുട്ടിയറ	കപ്പാമ്പിള	Village road	3.000	8.000	3.000	0.000	3.000	0.000	0.000	0.000	0	0.000		0									

Local Body Name : Navaikulam Grama Panchayat

Asset register II						Form : Roads								Sub Form : Roads													
Serial No	Book Page Rec No	FormRefID	Road Name	Starting Point	Ending Point	Road Type (ODR/VR)	Road Description			Surface Type					Construction Year	Protection Wall Length	Drainage Channel Length	Cost of construction from 1995	Last Maintenance Details	Remarks	Ward No	Panchayat No	WaterShed ID	Aq.Date and Book Value	Addition Date And Cost	Deduction Date And Cost	Depreciation(%)
							Length (Km)	Width (M)	Carriage Way Width (m)	Cement Concrete	Tar	Metal	Gravel	Katcha Road													
1			2	3	4	5	6	7	8	9	10	11	12	13	14	15	16	17	18	19	20	21	22	23	24	25	26
45	Vol 153	123800101500000003	കൊട്ടാരകോണം തൈക്കാവ് മുട്ടിയറ റോഡ്	കൊട്ടാരകോണം	മുട്ടിയറ	Village road	0.600	3.000	0.000	0.000	0.000	0.000	0.000	0.600	0	0.000		0									
46	Vol 161	123800101600000001	കൊട്ടാരകോണം ഡീസൽ മുക്ക് റോഡ്	കൊട്ടാരകോണം	ഡീസൽ മുക്ക്	Village road	0.300	3.500	3.000	1.000	1.000	0.000	0.000	0.000	0	0.000		0									
47	Vol 162	123800101600000002	കൊട്ടാരകോണം ചിരട്ടുകുന്ന് റോഡ്	കൊട്ടാരകോണം	ചിരട്ടുകുന്ന്	Village road	0.700	3.500	3.000	0.000	0.700	0.000	0.000	0.000	0	0.000		0									

Local Body Name : Navaikulam Grama Panchayat

Asset register II						Form : Roads								Sub Form : Roads													
Serial No	Book Page Rec No	FormRefID	Road Name	Starting Point	Ending Point	Road Type (ODR/VR)	Road Description			Surface Type					Construction Year	Protection Wall Length	Drainage Channel Length	Cost of construction from 1995	Last Maintenance Details	Remarks	Ward No	Panchayat No	WaterShed ID	Ac.Date and Book Value	Addition Date And Cost	Deduction Date And Cost	Depreciation(%)
							Length (Km)	Width (M)	Carriage Way Width (m)	Cement Concrete	Tar	Metal	Gravel	Katcha Road													
1			2	3	4	5	6	7	8	9	10	11	12	13	14	15	16	17	18	19	20	21	22	23	24	25	26
48	Vol 16 163	123800101600000003	ചിരട്ടുകുന്ന് കരവായിക്കോണം റോഡ്	ചിരട്ടുകുന്ന്	കരവായിക്കോണം	Village road	1.000	4.300	3.000	0.000	1.000	0.000	0.000	0.000	0	0.000		0									
49	Vol 17 1	123800101700000001	കരവായിക്കോണം പെട്ടികുന്ന് റോഡ്	കരവായിക്കോണം	പെട്ടികുന്ന്	Village road	0.300	3.000	0.000	0.000	0.000	0.000	0.000	0.300	0	0.000		0									
50	Vol 17 2	123800101700000002	കരവായിക്കോണം പള്ളിച്ചിറ കിടാത്തിചിറ റോഡ്	കരവായിക്കോണം	കിടാത്തിചിറ	Village road	1.500	4.000	0.000	0.000	0.000	0.000	0.000	1.500	0	0.000		0									

Local Body Name : Navaikulam Grama Panchayat

Asset register II						Form : Roads								Sub Form : Roads													
Serial No	Book Page Rec No	FormRefID	Road Name	Starting Point	Ending Point	Road Type (ODR/VR)	Road Description			Surface Type					Construction Year	Protection Wall Length	Drainage Channel Length	Cost of construction from 1995	Last Maintenance Details	Remarks	Ward No	Panchayat No	WaterShed ID	Ac.Date and Book Value	Addition Date And Cost	Deduction Date And Cost	Depreciation(%)
							Length (Km)	Width (M)	Carriage Way Width (m)	Cement Concrete	Tar	Metal	Gravel	Katcha Road													
1			2	3	4	5	6	7	8	9	10	11	12	13	14	15	16	17	18	19	20	21	22	23	24	25	26
5173		123800101700000003	ഡീസന്റ് മുക്ക് മുട്ടിയറ റോഡ്	ഡീസന്റ് മുക്ക്	മുട്ടിയറ	Village road	1.665	4.000	3.000	0.000	1.000	0.165	0.000	0.500	0	0.000		99919	2012	ist metalling	11						
5181		123800101800000001	പുല്ലൂർമുക്ക് ഡീസന്റ് മുക്ക് റോഡ്	പുല്ലൂർമുക്ക്	ഡീസന്റ് മുക്ക്	Village road	2.000	6.000	3.000	0.000	2.000	0.000	0.000	0.000	0	0.000		1736275	2012	Retarri ng	11						
5182		123800101800000002	മേനപാറ ഉദയഗിരി റോഡ്	മേനപാറ	ഉദയഗിരി	Village road	0.155	2.400	2.400	0.080	0.000	0.000	0.000	0.075	0	0.030		223190	2012	Concre ting	16						

Local Body Name : Navaikulam Grama Panchayat

Asset register II						Form : Roads								Sub Form : Roads													
Serial No	Book Page Rec No	FormRefID	Road Name	Starting Point	Ending Point	Road Type (ODR/VR)	Road Description			Surface Type					Construction Year	Protection Wall Length	Drainage Channel Length	Cost of construction from 1995	Last Maintenance Details	Remarks	Ward No	Panchayat No	WaterShed ID	Ac.Date and Book Value	Addition Date And Cost	Deduction Date And Cost	Depreciation(%)
							Length (Km)	Width (M)	Carriage Way Width (m)	Cement Concrete	Tar	Metal	Gravel	Katcha Road													
1			2	3	4	5	6	7	8	9	10	11	12	13	14	15	16	17	18	19	20	21	22	23	24	25	26
54	Vol 18 3	123800101800000003	മേനപ്പാറ പുളിവേലിക്കാണറോഡ്	മേനപ്പാറ	പുളിവേലിക്കാണറോഡ്	Village road	0.300	3.000	3.000	0.000	0.300	0.000	0.000	0.000	0	0.000		0									
55	Vol 19 1	123800101900000001	മേനപ്പാറ പുളിവേലിക്കാണറോഡ്	മേനപ്പാറ	പുളിവേലിക്കാണറോഡ്	Village road	0.700	3.000	0.000	0.000	0.000	0.000	0.000	0.700	0	0.000		0									
56	Vol 19 2	123800101900000002	ഉണമ്പാററോഡ്	ഉണമ്പാറ	പാറകെട്ടിൽ	Village road	0.500	3.000	0.000	0.000	0.000	0.000	0.000	0.500	0	0.000		0									

Local Body Name : Navaikulam Grama Panchayat

Asset register II						Form : Roads								Sub Form : Roads													
Serial No	Book Page Rec No	FormRefID	Road Name	Starting Point	Ending Point	Road Type (ODR/VR)	Road Description			Surface Type					Construction Year	Protection Wall Length	Drainage Channel Length	Cost of construction from 1995	Last Maintenance Details	Remarks	Ward No	Panchayat No	WaterShed ID	Ac.Date and Book Value	Addition Date And Cost	Deduction Date And Cost	Depreciation(%)
							Length (Km)	Width (M)	Carriage Way Width (m)	Cement Concrete	Tar	Metal	Gravel	Katcha Road													
1			2	3	4	5	6	7	8	9	10	11	12	13	14	15	16	17	18	19	20	21	22	23	24	25	26
57	vol 19 3	1238001019000000003	നാവായിക്കുളം വലിയ പള്ളി വടക്കേ ഭരണിക്കാവ് റോഡ്	നാവായിക്കുളം വലിയ പള്ളി	ഭരണിക്കാവ് വയൽ	Village road	0.300	3.000	0.000	0.000	0.000	0.000	0.000	0.300	0	0.000		0									
58	vol 20 1	1238001020000000001	നാവായിക്കുളം വലിയ പള്ളി തെക്ക് ഭരണിക്കാവ് റോഡ്	നാവായിക്കുളം വലിയ പള്ളി	ഭരണിക്കാവ് വയൽ	Village road	0.200	3.000	0.000	0.000	0.000	0.000	0.000	0.200	0	0.000		0									
59	vol 20 2	1238001020000000002	വലിയ പള്ളി അമ്പനാട് റോഡ്	വലിയ പള്ളി	അമ്പനാട് വയൽ	Village road	0.200	3.000	0.000	0.000	0.000	0.000	0.000	0.200	0	0.000		0									

Local Body Name : Navaikulam Grama Panchayat

Asset register II		Form : Roads													Sub Form : Roads												
Serial No	Book Page Rec No	FormRefID	Road Name	Starting Point	Ending Point	Road Type (ODR/VR)	Road Description			Surface Type					Construction Year	Protection Wall Length	Drainage Channel Length	Cost of construction from 1995	Last Maintenance Details	Remarks	Ward No	Panchayat No	WaterShed ID	Ac.Date and Book Value	Addition Date And Cost	Deduction Date And Cost	Depreciation(%)
							Length (Km)	Width (M)	Carriage Way Width (m)	Cement Concrete	Tar	Metal	Gravel	Katcha Road													
1			2	3	4	5	6	7	8	9	10	11	12	13	14	15	16	17	18	19	20	21	22	23	24	25	26
62003		123800102000000003	കാവേലിക്കോണം റോഡ്	എൻ എച്ച് -47	കാവേലിക്കോണം	Village road	1.000	3.000	3.000	0.000	1.000	0.000	0.000	0.000	0	0.000		0									
62011		123800102100000001	കുടവൂർ ചിറ റോഡ്			Village road	0.800	5.300	3.000	0.000	1.000	1.000	0.000	1.000	0	0.000		0									
62012		123800102100000002	കല്ലികൽ ഏറ്റൂർകോണം ഏല റോഡ്	കല്ലികൽ	ഏറ്റൂർ എല	Village road	0.500	3.000	0.000	0.000	0.000	0.000	0.000	0.500	0	0.000		0									

Local Body Name : Navaikulam Grama Panchayat

Asset register II			Form : Roads											Sub Form : Roads													
Serial No	Book Page No	FormRefID	Road Name	Starting Point	Ending Point	Road Type (ODR/VR)	Road Description			Surface Type					Construction Year	Protection Wall Length	Drainage Channel Length	Cost of construction from 1995	Last Maintenance Details	Remarks	Ward No	Panchayat No	WaterShed ID	Ac.Date and Book Value	Addition Date And Cost	Deduction Date And Cost	Depreciation(%)
							Length (Km)	Width (M)	Carriage Way Width (m)	Cement Concrete	Tar	Metal	Gravel	Katcha Road													
1			2	3	4	5	6	7	8	9	10	11	12	13	14	15	16	17	18	19	20	21	22	23	24	25	26
63	Vol 21 3	123800102100000003	കല്ലുവിള ഏല റോഡ്	കല്ലുവിള	കല്ലുവിള ഏല	Village road	0.500	3.000	0.000	0.000	0.000	0.000	0.000	0.500	0	0.000		0									
64	Vol 22 1	123800102200000001	കോളനിമുക്ക് ഐരമൺനില റോഡ്	കോളനിമുക്ക്	ഐരമൺനില	Village road	0.600	3.000	3.000	0.000	0.600	0.000	0.000	0.000	0	0.000		0									
65	Vol 22 2	123800102200000002	കോളനിമുക്ക് ഐരമൺനില അമ്പലം റോഡ്	കോളനിമുക്ക്	ഐരമൺനില അമ്പലം	Village road	0.500	3.000	0.000	0.000	0.000	0.000	0.000	0.500	0	0.000		0									

Local Body Name : Navaikulam Grama Panchayat

Asset register II		Form : Roads													Sub Form : Roads												
Serial No	Book Page Rec No	FormRefID	Road Name	Starting Point	Ending Point	Road Type (ODR/VR)	Road Description			Surface Type					Construction Year	Protection Wall Length	Drainage Channel Length	Cost of construction from 1995	Last Maintenance Details	Remarks	Ward No	Panchayat No	WaterShed ID	Ac.Date and Book Value	Addition Date And Cost	Deduction Date And Cost	Depreciation(%)
							Length (Km)	Width (M)	Carriage Way Width (m)	Cement Concrete	Tar	Metal	Gravel	Katcha Road													
1			2	3	4	5	6	7	8	9	10	11	12	13	14	15	16	17	18	19	20	21	22	23	24	25	26
67vol 23 3		123800102200000003	ഡീസന്റ് മുക്ക് കോളനി തോട്ടത്തിൽ റോഡ്	ഡീസന്റ് മുക്ക്	തോട്ടത്തിൽ	Village road	0.200	3.000	0.000	0.000	0.000	0.000	0.000	0.200	0	0.000		0									
67vol 23 1		123800102300000001	ഡീസന്റ് മുക്ക് കോളനി പറണ്ടയിൽ റോഡ്	ഡീസന്റ് മുക്ക്	പറണ്ടയിൽ	Village road	0.600	3.000	0.000	0.000	0.000	0.000	0.000	0.600	0	0.000		0									
68vol 23 2		123800102300000002	ഹാസമുക്ക് വൈരമല റോഡ്	ഹാസമുക്ക്	വൈരമല	Village road	0.500	3.500	3.000	0.000	0.500	0.000	0.000	0.000	0	0.000		0									

Local Body Name : Navaikulam Grama Panchayat

Asset register II		Form : Roads													Sub Form : Roads												
Serial No	Book Page Rec No	FormRefID	Road Name	Starting Point	Ending Point	Road Type (ODR/VR)	Road Description			Surface Type					Construction Year	Protection Wall Length	Drainage Channel Length	Cost of construction from 1995	Last Maintenance Details	Remarks	Ward No	Panchayat No	WaterShed ID	Aq.Date and Book Value	Addition Date And Cost	Deduction Date And Cost	Depreciation(%)
							Length (Km)	Width (M)	Carriage Way Width (m)	Cement Concrete	Tar	Metal	Gravel	Katcha Road													
1			2	3	4	5	6	7	8	9	10	11	12	13	14	15	16	17	18	19	20	21	22	23	24	25	26
69	Vol 23 3	1238001023000000003	ഹൊസമൂക്ക് കുന്ദുവിള റോഡ്	ഹൊസമൂക്ക്	കുന്ദുവിള	Village road	0.500	3.500	0.000	0.000	0.000	0.000	0.000	0.500	0	0.000		0									
70	Vol 24 1	1238001024000000001	ഹൊസമൂക്ക് ഭരണിക്കാവ് റോഡ്	ഹൊസമൂക്ക്	ഭരണിക്കാവ്	Village road	0.700	3.000	0.000	0.000	0.000	0.000	0.000	0.700	0	0.000		0									
71	Vol 24 2	1238001024000000002	വൈരമല കിഴക്കുപുറം റോഡ്	വൈരമല	കിഴക്കുപുറം	Village road	0.600	4.000	0.000	0.000	0.000	0.000	0.000	0.600	0	0.000		0									

Local Body Name : Navaikulam Grama Panchayat

Asset register II						Form : Roads								Sub Form : Roads													
Serial No	Book Page Rec No	FormRefID	Road Name	Starting Point	Ending Point	Road Type (ODR/VR)	Road Description			Surface Type					Construction Year	Protection Wall Length	Drainage Channel Length	Cost of construction from 1995	Last Maintenance Details	Remarks	Ward No	Panchayat No	WaterShed ID	Aq.Date and Book Value	Addition Date And Cost	Deduction Date And Cost	Depreciation(%)
							Length (Km)	Width (M)	Carriage Way Width (m)	Cement Concrete	Tar	Metal	Gravel	Katcha Road													
1			2	3	4	5	6	7	8	9	10	11	12	13	14	15	16	17	18	19	20	21	22	23	24	25	26
73vol 24 3		123800102400000003	കിഴക്കുപുറം കുക്കോട്ടുവാതിക്കൽ റോഡ്	കിഴക്കു പുറം	കുക്കോട്ടുവാതിക്കൽ	Village road	0.200	3.000	0.000	0.000	0.000	0.000	0.000	0.200	0	0.000		0									
73vol 25 1		123800102500000001	വൈരമല കാഞ്ഞിരംപാലം റോഡ്	വൈരമല	കാഞ്ഞിരംപാലം	Village road	0.500	3.000	0.000	0.000	0.000	0.000	0.000	0.500	0	0.000		0									
74vol 25 2		123800102500000002	പുല്ലൂർമുക്ക് ഏറ്റുർകോണം കൽപിള്ള റോഡ്	പുല്ലൂർമുക്ക്	കല്ലിംഗൽ	Village road	0.810	3.000	3.000	0.000	0.060	0.000	0.000	0.750	0	0.000		113754	Taring		11						

Local Body Name : Navaikulam Grama Panchayat

Asset register II						Form : Roads								Sub Form : Roads													
Serial No	Book Page Rec No	FormRefID	Road Name	Starting Point	Ending Point	Road Type (ODR/VR)	Road Description			Surface Type					Construction Year	Protection Wall Length	Drainage Channel Length	Cost of construction from 1995	Last Maintenance Details	Remarks	Ward No	Panchayat No	WaterShed ID	Aq.Date and Book Value	Addition Date And Cost	Deduction Date And Cost	Depreciation(%)
							Length (Km)	Width (M)	Carriage Way Width (m)	Cement Concrete	Tar	Metal	Gravel	Katcha Road													
1			2	3	4	5	6	7	8	9	10	11	12	13	14	15	16	17	18	19	20	21	22	23	24	25	26
75	Vol 25 3	123800102500000003	ഇടവൂർകോണം ഏറ്റൂർകോണം റോഡ്	ഇടവൂർകോണം	ഏറ്റൂർകോണം	Village road	0.300	3.000	0.000	0.000	0.000	0.000	0.000	0.300	0	0.000		0									
76	Vol 26 1	123800102600000001	ഇടവൂർകോണം കള്ളിയത്ത് റോഡ്	ഇടവൂർകോണം	കള്ളിയത്ത്	Village road	1.500	6.000	3.000	0.000	1.500	0.000	0.000	0.000	0	0.000		0									
77	Vol 26 2	123800102600000002	ആനക്കാട് പുതുശ്ശേരി മുക്കുകാവ് റോഡ്	ആനക്കാട്	പുതുശ്ശേരി മുക്കുകാവ്	Village road	0.200	3.000	0.000	0.000	0.000	0.000	0.000	0.200	0	0.000		0									

Local Body Name : Navaikulam Grama Panchayat

Asset register II		Form : Roads													Sub Form : Roads												
Serial No	Book Page Rec No	FormRefID	Road Name	Starting Point	Ending Point	Road Type (ODR/VR)	Road Description			Surface Type					Construction Year	Protection Wall Length	Drainage Channel Length	Cost of construction from 1995	Last Maintenance Details	Remarks	Ward No	Panchayat No	WaterShed ID	Ac.Date and Book Value	Addition Date And Cost	Deduction Date And Cost	Depreciation(%)
							Length (Km)	Width (M)	Carriage Way Width (m)	Cement Concrete	Tar	Metal	Gravel	Katcha Road													
1			2	3	4	5	6	7	8	9	10	11	12	13	14	15	16	17	18	19	20	21	22	23	24	25	26
78	Vol 26 3	123800102600000003	ആനക്കാട് ഏല റോഡ്	ആനക്കാട്	ആനക്കാട് ഏല	Village road	0.200	3.000	0.000	0.000	0.000	0.000	0.000	0.200	0	0.000		0									
79	Vol 27 1	123800102700000001	കല്ലറയത്ത് ആനക്കാട് ഏല റോഡ്	കല്ലറയത്ത്	ആനക്കാട് ഏല	Village road	0.200	3.000	0.000	0.000	0.000	0.000	0.000	0.200	0	0.000		0									
80	Vol 27 2	123800102700000002	പ്ലാച്ചിവട്ടം പൈവേലി കോണ റോഡ്	പ്ലാച്ചിവട്ടം	പൈവേലി കോണം	Village road	0.900	4.500	3.000	0.000	0.900	0.000	0.000	0.000	0	0.000		0									

Local Body Name : Navaikulam Grama Panchayat

Asset register II		Form : Roads													Sub Form : Roads												
Serial No	Book Page No	FormRefID	Road Name	Starting Point	Ending Point	Road Type (ODR/VR)	Road Description			Surface Type					Construction Year	Protection Wall Length	Drainage Channel Length	Cost of construction from 1995	Last Maintenance Details	Remarks	Ward No	Panchayat No	WaterShed ID	Ac.Date and Book Value	Addition Date And Cost	Deduction Date And Cost	Depreciation(%)
							Length (Km)	Width (M)	Carriage Way Width (m)	Cement Concrete	Tar	Metal	Gravel	Katcha Road													
1			2	3	4	5	6	7	8	9	10	11	12	13	14	15	16	17	18	19	20	21	22	23	24	25	26
82	Vol 27 3	1238001027000000003	പ്ലാച്ചിവാട്ടം കോളനി തടം	പ്ലാച്ചിവാട്ടം	പ്ലാച്ചിവാട്ടം	Village road	0.215	3.000	0.000	0.000	0.000	0.000	0.000	0.215	0	0.000		0									
82	Vol 28 1	1238001028000000001	പൈവേലി കോണം കാട്ടുവിള റോഡ്	പൈവേലി കോണം	വടക്കേ വയൽ	Village road	0.325	3.000	0.000	0.000	0.000	0.000	0.000	0.325	0	0.000		0									
83	Vol 28 2	1238001028000000002	പൈവേലി കോണം പെരികോട്ടു കോണം റോഡ്	പൈവേലി കോണം	പെരികോട്ടു കോണം വയൽ	Village road	0.210	3.000	0.000	0.000	0.000	0.000	0.000	0.210	0	0.000		0									

Local Body Name : Navaikulam Grama Panchayat

Asset register II		Form : Roads													Sub Form : Roads												
Serial No	Book Page Rec No	FormRefID	Road Name	Starting Point	Ending Point	Road Type (ODR/VR)	Road Description			Surface Type					Construction Year	Protection Wall Length	Drainage Channel Length	Cost of construction from 1995	Last Maintenance Details	Remarks	Ward No	Panchayat No	WaterShed ID	Ac.Date and Book Value	Addition Date And Cost	Deduction Date And Cost	Depreciation(%)
							Length (Km)	Width (M)	Carriage Way Width (m)	Cement Concrete	Tar	Metal	Gravel	Katcha Road													
1			2	3	4	5	6	7	8	9	10	11	12	13	14	15	16	17	18	19	20	21	22	23	24	25	26
84vol 28 3		1238001028000000003	പൈവേലി കോണു പുത്തൻ വീട്ടിൽ റോഡ്	പൈവേ ലിക്കോണം	മാടൻന വയൽ	Village road	0.285	3.000	0.000	0.000	0.000	0.000	0.000	0.285	0	0.000		0									
85vol 29 1		1238001029000000001	പൈവേലി കോണു കശുവണ്ടി ഫാക്ടറി റോഡ്	പൈവേ ലിക്കോണം	കശുവണ്ടി ഫാക്ടറി	Village road	0.500	3.000	0.000	0.000	0.000	0.000	0.000	0.500	0	0.000		0									
86vol 29 2		1238001029000000002	പൈവേലി കോണു 28-ാം മൈൽ റോഡ്	പൈവേ ലിക്കോണം	28-ാം മൈൽ	Village road	1.000	8.000	3.000	0.000	1.000	0.000	0.000	0.000	0	0.000		0									

Local Body Name : Navaikulam Grama Panchayat

Asset register II		Form : Roads													Sub Form : Roads												
Serial No	Book Page Rec No	FormRefID	Road Name	Starting Point	Ending Point	Road Type (ODR/VR)	Road Description			Surface Type					Construction Year	Protection Wall Length	Drainage Channel Length	Cost of construction from 1995	Last Maintenance Details	Remarks	Ward No	Panchayat No	WaterShed ID	Ac.Date and Book Value	Addition Date And Cost	Deduction Date And Cost	Depreciation(%)
							Length (Km)	Width (M)	Carriage Way Width (m)	Cement Concrete	Tar	Metal	Gravel	Katcha Road													
1			2	3	4	5	6	7	8	9	10	11	12	13	14	15	16	17	18	19	20	21	22	23	24	25	26
87	Vol 29 3	1238001029000000003	ഭക്തൻമുക്ക് ഭരത് കശുവണ്ടി ഫാക്ടറി റോഡ്	ഭക്തൻമുക്ക്	വയൽ	Village road	0.270	3.700	3.000	0.000	0.270	0.000	0.000	0.000	0	0.000		0									
88	Vol 30 1	1238001030000000001	ഭരത് കശുവണ്ടി ഫാക്ടറി മുമ്മേലിതോട് റോഡ്	ഭരത് കശുവണ്ടി ഫാക്ടറി	മുമ്മേലി	Village road	0.500	3.000	0.000	0.000	0.000	0.000	0.000	0.500	0	0.000		0									
89	Vol 30 2	1238001030000000002	ഭക്തൻമുക്ക് തെക്കായം ഏല റോഡ്	ഭക്തൻമുക്ക്	തെക്കായം വയൽ	Village road	0.400	3.000	0.000	0.000	0.000	0.000	0.000	0.400	0	0.000		0									

Local Body Name : Navaikulam Grama Panchayat

Asset register II			Form : Roads											Sub Form : Roads													
Serial No	Book Page Rec No	FormRefID	Road Name	Starting Point	Ending Point	Road Type (ODR/VR)	Road Description			Surface Type					Construction Year	Protection Wall Length	Drainage Channel Length	Cost of construction from 1995	Last Maintenance Details	Remarks	Ward No	Panchayat No	WaterShed ID	Aq.Date and Book Value	Addition Date And Cost	Deduction Date And Cost	Depreciation(%)
							Length (Km)	Width (M)	Carriage Way Width (m)	Cement Concrete	Tar	Metal	Gravel	Katcha Road													
1			2	3	4	5	6	7	8	9	10	11	12	13	14	15	16	17	18	19	20	21	22	23	24	25	26
90vol 303		123800103000000003	ഭക്തൻമുക്ക് വെട്ടിയറ തെക്കയം ഏല റോഡ്	ഭക്തൻമുക്ക്	തെക്കയം ഏല	Village road	0.800	3.000	0.000	0.000	0.000	0.000	0.000	0.800	0	0.000		0									
91vol 311		123800103100000001	പെരിക്കോട്ടു കോണം ഏല റോഡ്	പെരിക്കോട്ടു കോണം	പെരിക്കോട്ടു കോണം വയൽ	Village road	0.270	3.000	1.000	0.000	0.000	0.000	0.000	0.270	0	0.000		0									
92vol 312		123800103100000002	പൈവേലിക്കോണം പലവകോട് ഏല റോഡ്	പൈവേലിക്കോണം	മടത്തറ പാരിപള്ളി റോഡ്	Village road	4.500	8.000	3.000	0.000	4.500	0.000	0.000	0.000	0	0.000		0									

Local Body Name : Navaikulam Grama Panchayat

Asset register II		Form : Roads													Sub Form : Roads												
Serial No	Book Page Rec No	FormRefID	Road Name	Starting Point	Ending Point	Road Type (ODR/VR)	Road Description			Surface Type					Construction Year	Protection Wall Length	Drainage Channel Length	Cost of construction from 1995	Last Maintenance Details	Remarks	Ward No	Panchayat No	WaterShed ID	Ac.Date and Book Value	Addition Date And Cost	Deduction Date And Cost	Depreciation(%)
							Length (Km)	Width (M)	Carriage Way Width (m)	Cement Concrete	Tar	Metal	Gravel	Katcha Road													
1			2	3	4	5	6	7	8	9	10	11	12	13	14	15	16	17	18	19	20	21	22	23	24	25	26
93vol 13		1238001031000000003	ഇടമൺനില കുഴക്കാട്ടു കോണറോഡ്	ഇടമൺനില	വെട്ടിയറയൽ	Village road	1.000	3.000	0.000	0.000	0.000	0.000	0.000	1.000	0	0.000		0									
94vol 1		1238001032000000001	ഇടമൺനില പൊരോടമുക്ക് റോഡ്	ഇടമൺനില	പൊരോടമുക്ക്	Village road	0.800	4.000	3.000	0.000	0.800	0.000	0.000	0.000	0	0.000		0									
95vol 2		1238001032000000002	ഇടമൺനില ഇടമൺനില കോളനി റോഡ്	ഇടമൺനില	ഇടമൺനില കോളനി	Village road	1.000	4.000	3.000	0.000	1.000	0.000	0.000	1.000	0	0.000		0									

Local Body Name : Navaikulam Grama Panchayat

Asset register II						Form : Roads								Sub Form : Roads													
Serial No	Book Page Rec No	FormRefID	Road Name	Starting Point	Ending Point	Road Type (ODR/VR)	Road Description			Surface Type					Construction Year	Protection Wall Length	Drainage Channel Length	Cost of construction from 1995	Last Maintenance Details	Remarks	Ward No	Panchayat No	WaterShed ID	Ac.Date and Book Value	Addition Date And Cost	Deduction Date And Cost	Depreciation(%)
							Length (Km)	Width (M)	Carriage Way Width (m)	Cement Concrete	Tar	Metal	Gravel	Katcha Road													
1			2	3	4	5	6	7	8	9	10	11	12	13	14	15	16	17	18	19	20	21	22	23	24	25	26
96	Vol 32 3	1238001032000000003	ഇടമൺനില കോളനി പുളിയാറ് ഏല	ഇടമൺ നില കോളനി 1	പുളിയാറ് ഏല	Village road	0.050	3.000	0.000	0.000	0.000	0.000	0.000	0.050	0	0.000		0									
97	Vol 33 1	1238001033000000001	ഇടമൺനില മുക്കട റോഡ്	ഇടമൺ നില	കാട്ടുപു തൃശ്ശേരി നാവാലി കുളം	Village road	1.200	8.000	3.000	0.000	1.200	0.000	0.000	0.000	0	0.000		0									
98	Vol 33 2	1238001033000000002	ഇടമൺനില പലവകോട് ഏല റോഡ്	ഇടമൺ നില	പലവകോട് ഏല	Village road	2.000	3.000	0.000	0.000	0.000	0.000	0.000	2.000	0	0.000		0									

Local Body Name : Navaikulam Grama Panchayat

Asset register II		Form : Roads													Sub Form : Roads												
Serial No	Book Page Rec No	FormRefID	Road Name	Starting Point	Ending Point	Road Type (ODR/VR)	Road Description			Surface Type					Construction Year	Protection Wall Length	Drainage Channel Length	Cost of construction from 1995	Last Maintenance Details	Remarks	Ward No	Panchayat No	WaterShed ID	Ac.Date and Book Value	Addition Date And Cost	Deduction Date And Cost	Depreciation(%)
							Length (Km)	Width (M)	Carriage Way Width (m)	Cement Concrete	Tar	Metal	Gravel	Katcha Road													
1			2	3	4	5	6	7	8	9	10	11	12	13	14	15	16	17	18	19	20	21	22	23	24	25	26
99vol 33	3	1238001033000000003	പുനോട് പുളിയ ഏല	പുനോട്	പുളിയ ഏല	Village road	2.000	3.000	0.000	0.000	0.000	0.000	0.000	2.000	0	0.000		0									
10vol 34	1	1238001034000000001	പുനോട് ചിറയിൽ റോഡ്	പുനോട്	പലവരക്കോട് ഏല	Village road	3.000	3.000	0.000	0.000	0.000	0.000	0.000	3.000	0	0.000		0									
10vol 34	2	1238001034000000002	പുനോട് കിഴക്കനേല കെട്ടിടം മുക്ക് റോഡ്	പുനോട്	കെട്ടിടം മുക്ക്	Village road	1.100	8.000	3.000	0.000	1.100	0.000	0.000	0.000	0	0.000		0									

Local Body Name : Navaikulam Grama Panchayat

Asset register II		Form : Roads													Sub Form : Roads												
Serial No	Book Page Rec No	FormRefID	Road Name	Starting Point	Ending Point	Road Type (ODR/VR)	Road Description			Surface Type					Construction Year	Protection Wall Length	Drainage Channel Length	Cost of construction from 1995	Last Maintenance Details	Remarks	Ward No	Panchayat No	WaterShed ID	Ac.Date and Book Value	Addition Date And Cost	Deduction Date And Cost	Depreciation(%)
							Length (Km)	Width (M)	Carriage Way Width (m)	Cement Concrete	Tar	Metal	Gravel	Katcha Road													
1			2	3	4	5	6	7	8	9	10	11	12	13	14	15	16	17	18	19	20	21	22	23	24	25	26
10701343		1238001034000000003	പുനോട് ഏല റോഡ്	പുനോട്	പുനോട് ഏല	Village road	0.420	3.200	0.000	0.000	0.000	0.000	0.000	0.420	0	0.000		0									
10701351		1238001035000000001	പുനോട് കുനയിൽ ചിറയിൽ റോഡ്	പുനോട്	പലവകോട് റോഡ്	Village road	3.000	4.000	3.000	0.000	1.000	0.000	0.000	1.000	0	0.000		0									
10701352		1238001035000000002	പുനോട് കോടിയിൽ ഏല റോഡ്	പുനോട്	കോടിയിൽ ഏല	Village road	2.000	3.000	0.000	0.000	0.000	0.000	0.000	2.000	0	0.000		0									

Local Body Name : Navaikulam Grama Panchayat

Asset register II		Form : Roads													Sub Form : Roads												
Serial No	Book Page Rec No	FormRefID	Road Name	Starting Point	Ending Point	Road Type (ODR/VR)	Road Description			Surface Type					Construction Year	Protection Wall Length	Drainage Channel Length	Cost of construction from 1995	Last Maintenance Details	Remarks	Ward No	Panchayat No	WaterShed ID	Ac.Date and Book Value	Addition Date And Cost	Deduction Date And Cost	Depreciation(%)
							Length (Km)	Width (M)	Carriage Way Width (m)	Cement Concrete	Tar	Metal	Gravel	Katcha Road													
1			2	3	4	5	6	7	8	9	10	11	12	13	14	15	16	17	18	19	20	21	22	23	24	25	26
10701353		1238001035000000003	ഇടപ്പന കുറ്റിക്കാട് ഏല റോഡ്	ഇടപ്പന	പലവകോട് ഏല	Village road	0.200	3.500	0.000	0.000	0.000	0.000	0.000	0.200	0	0.000		0									
10701361		1238001036000000001	ഇടപ്പന കുഞ്ഞിരാമൻ വിള റോഡ്	ഇടപ്പന	കുഞ്ഞിരാമൻ വിള	Village road	1.500	4.000	0.000	0.000	0.000	0.000	0.000	1.500	0	0.000		0									
10701362		1238001036000000002	കൈതകുളം പലവകോട് റോഡ്	കൈത കുളം	പലവകോട്	Village road	0.250	5.000	0.000	0.000	0.000	0.000	0.000	0.250	0	0.000		0									

Local Body Name : Navaikulam Grama Panchayat

Asset register II		Form : Roads													Sub Form : Roads												
Serial No	Book Page Rec No	FormRefID	Road Name	Starting Point	Ending Point	Road Type (ODR/VR)	Road Description			Surface Type					Construction Year	Protection Wall Length	Drainage Channel Length	Cost of construction from 1995	Last Maintenance Details	Remarks	Ward No	Panchayat No	WaterShed ID	Ac.Date and Book Value	Addition Date And Cost	Deduction Date And Cost	Depreciation(%)
							Length (Km)	Width (M)	Carriage Way Width (m)	Cement Concrete	Tar	Metal	Gravel	Katcha Road													
1			2	3	4	5	6	7	8	9	10	11	12	13	14	15	16	17	18	19	20	21	22	23	24	25	26
10633	Vol 36	123800103600000003	പലവകോട് പള്ളി റോഡ്	പലവകോട്	കാട്ടുപുതുശ്ശേരി	Village road	2.500	4.000	0.000	0.000	0.000	0.000	0.000	2.500	0	0.000		0									
10671	Vol 37	123800103700000001	പാണ്ടിയൻകോണം പലവകോട് റോഡ്	പാണ്ടിയൻകോണം	പലവകോട് പള്ളി റോഡ്	Village road	0.950	4.000	0.000	0.000	0.000	0.000	0.000	0.950	0	0.000		0									
11062	Vol 37	123800103700000002	മുക്കുട പാരിപള്ളി വി.ഡബ്ല്യു.ഡി റോഡ്	മുക്കുട	പാരിപള്ളി	Other district road	4.000	8.000	6.000	0.000	4.000	0.000	0.000	0.000	0	0.000		0									

Local Body Name : Navaikulam Grama Panchayat

Asset register II						Form : Roads								Sub Form : Roads													
Serial No	Book Page Rec No	FormRefID	Road Name	Starting Point	Ending Point	Road Type (ODR/VR)	Road Description			Surface Type					Construction Year	Protection Wall Length	Drainage Channel Length	Cost of construction from 1995	Last Maintenance Details	Remarks	Ward No	Panchayat No	WaterShed ID	Ac.Date and Book Value	Addition Date And Cost	Deduction Date And Cost	Depreciation(%)
							Length (Km)	Width (M)	Carriage Way Width (m)	Cement Concrete	Tar	Metal	Gravel	Katcha Road													
1			2	3	4	5	6	7	8	9	10	11	12	13	14	15	16	17	18	19	20	21	22	23	24	25	26
11373		123800103700000003	കാരിക്കോത്തിൽ വയൽ റോഡ്	മുരുകൻ ക്ഷേത്രം ജംഗ്ഷൻ	കാരിക്കോത്തിൽ വയൽ	Village road	0.250	2.500	0.000	0.000	0.000	0.000	0.000	0.250	0	0.000		0									
11381		123800103800000001	മുരുകൻ ക്ഷേത്രം കാരിക്കോത്തിൽ വയൽ	മുരുകൻ ക്ഷേത്രം	കാരിക്കോത്തിൽ വയൽ	Village road	0.250	3.000	0.000	0.000	0.000	0.000	0.000	0.250	0	0.000		0									
11382		123800103800000002	കിഴക്കനേല കാരിക്കോത്തിൽ റോഡ്	കിഴക്കനേല	കാരിക്കോത്തിൽ	Village road	3.000	3.500	3.000	0.000	1.000	0.000	0.000	1.000	0	0.000		0									

Local Body Name : Navaikulam Grama Panchayat

Asset register II		Form : Roads													Sub Form : Roads												
Serial No	Book Page No	FormRefID	Road Name	Starting Point	Ending Point	Road Type (ODR/VR)	Road Description			Surface Type					Construction Year	Protection Wall Length	Drainage Channel Length	Cost of construction from 1995	Last Maintenance Details	Remarks	Ward No	Panchayat No	WaterShed ID	Ac.Date and Book Value	Addition Date And Cost	Deduction Date And Cost	Depreciation(%)
							Length (Km)	Width (M)	Carriage Way Width (m)	Cement Concrete	Tar	Metal	Gravel	Katcha Road													
1			2	3	4	5	6	7	8	9	10	11	12	13	14	15	16	17	18	19	20	21	22	23	24	25	26
11701383		1238001038000000003	വായനശാല പനംപൊയ്ക റോഡ്	കിഴക്കേ നല	പലവരകാട്	Village road	0.250	3.000	0.000	0.000	0.000	0.000	0.000	0.250	0	0.000		0									
11701391		1238001039000000001	കിഴക്കേനേലി കെട്ടിടം ജംഗ്ഷൻ പാലം റോഡ്	മുക്കട	കെട്ടിടം ജംഗ്ഷൻ പാലം	Village road	1.500	8.000	3.000	0.000	1.500	0.000	0.000	0.000	0	0.000		0									
11701392		1238001039000000002	കിഴക്കേനേല മണലുവിള റോഡ്	കിഴക്കേ നല	മണലു വിള	Village road	0.200	3.000	0.000	0.000	0.000	0.000	0.000	0.000	0	0.000		0									

Local Body Name : Navaikulam Grama Panchayat

Asset register II		Form : Roads													Sub Form : Roads												
Serial No	Book Page Rec No	FormRefID	Road Name	Starting Point	Ending Point	Road Type (ODR/VR)	Road Description			Surface Type					Construction Year	Protection Wall Length	Drainage Channel Length	Cost of construction from 1995	Last Maintenance Details	Remarks	Ward No	Panchayat No	WaterShed ID	Ac.Date and Book Value	Addition Date And Cost	Deduction Date And Cost	Depreciation(%)
							Length (Km)	Width (M)	Carriage Way Width (m)	Cement Concrete	Tar	Metal	Gravel	Katcha Road													
1			2	3	4	5	6	7	8	9	10	11	12	13	14	15	16	17	18	19	20	21	22	23	24	25	26
119010393		1238001039000000003	കിഴക്കനേല പുതുവൽ റോഡ്	കിഴക്കനേല	പുതുവൽ ഏല	Village road	0.300	3.000	0.000	0.000	0.000	0.000	0.000	0.300	0	0.000		0									
12001401		1238001040000000001	മടത്തറ പാരിപള്ളി റോഡ്	മടത്തറ	പാരിപള്ളി	Other district road	0.040	8.000	6.000	0.000	0.040	0.000	0.000	0.000	0	0.000		0									
11901402		1238001040000000002	നെ നാങ്കോണി മുക്കട റോഡ്	നെ നാങ്കോണി	മുക്കട	Village road	1.000	3.500	3.000	0.000	1.000	0.000	0.000	0.000	0	0.000		0									

Local Body Name : Navaikulam Grama Panchayat

Asset register II		Form : Roads													Sub Form : Roads												
Serial No	Book Page Rec No	FormRefID	Road Name	Starting Point	Ending Point	Road Type (ODR/VR)	Road Description			Surface Type					Construction Year	Protection Wall Length	Drainage Channel Length	Cost of construction from 1995	Last Maintenance Details	Remarks	Ward No	Panchayat No	WaterShed ID	Aq.Date and Book Value	Addition Date And Cost	Deduction Date And Cost	Depreciation(%)
							Length (Km)	Width (M)	Carriage Way Width (m)	Cement Concrete	Tar	Metal	Gravel	Katcha Road													
1			2	3	4	5	6	7	8	9	10	11	12	13	14	15	16	17	18	19	20	21	22	23	24	25	26
11403		12380010400000003	നെനാങ്കോണം ഏലറോഡ്	നെനാങ്കോണം	നെനാങ്കോണം ഏല	Village road	0.350	3.500	0.000	0.000	0.000	0.000	0.000	0.350	0	0.000		0									
12411		123800104100000001	നെനാങ്കോണം അഗസ്തി വാട് റോഡ്	നെനാങ്കോണം	പാലൻ	Village road	0.350	3.500	3.000	0.000	1.000	0.000	0.000	1.000	0	0.000		0									
12412		123800104100000002	നെനാങ്കോണം കോളനിലക്ഷം വീട് റോഡ്	നെനാങ്കോണം	മുക്കുട	Village road	0.450	4.000	0.000	0.000	0.000	0.000	0.000	0.450	0	0.000		0									

Local Body Name : Navaikulam Grama Panchayat

Asset register II						Form : Roads								Sub Form : Roads													
Serial No	Book Page Rec No	FormRefID	Road Name	Starting Point	Ending Point	Road Type (ODR/VR)	Road Description			Surface Type					Construction Year	Protection Wall Length	Drainage Channel Length	Cost of construction from 1995	Last Maintenance Details	Remarks	Ward No	Panchayat No	WaterShed ID	Aq.Date and Book Value	Addition Date And Cost	Deduction Date And Cost	Depreciation(%)
							Length (Km)	Width (M)	Carriage Way Width (m)	Cement Concrete	Tar	Metal	Gravel	Katcha Road													
1			2	3	4	5	6	7	8	9	10	11	12	13	14	15	16	17	18	19	20	21	22	23	24	25	26
12413	Vol 41 3	123800104100000003	ആലപ്പുഴ ചിറ്റായിക്കോട് റോഡ്	ആലപ്പുഴ ജംഗ്ഷൻ	ചിറ്റായിക്കോട്	Village road	3.000	6.000	3.000	0.000	1.000	0.000	0.000	1.000	0	0.000		495952	2012	Retarring	15						
12421	Vol 42 1	123800104200000001	മാവിൻമുട 28-ാം ഘാതം റോഡ്	മാവിൻ മുട	28-ാം ഘാതം	Village road	5.000	8.500	3.000	0.000	5.000	0.000	0.000	0.000	0	0.000		0									
12422	Vol 42 2	123800104200000002	ചിറ്റായിക്കോട് ചിറ്റായിക്കോട് ഏല റോഡ്	ചിറ്റായിക്കോട്	വിലങ്ങു വയൽ	Village road	0.350	3.000	0.000	0.000	0.000	0.000	0.000	0.350	0	0.000		0									

Local Body Name : Navaikulam Grama Panchayat

Asset register II		Form : Roads													Sub Form : Roads												
Serial No	Book Page Rec No	FormRefID	Road Name	Starting Point	Ending Point	Road Type (ODR/VR)	Road Description			Surface Type					Construction Year	Protection Wall Length	Drainage Channel Length	Cost of construction from 1995	Last Maintenance Details	Remarks	Ward No	Panchayat No	WaterShed ID	Ac.Date and Book Value	Addition Date And Cost	Deduction Date And Cost	Depreciation(%)
							Length (Km)	Width (M)	Carriage Way Width (m)	Cement Concrete	Tar	Metal	Gravel	Katcha Road													
1			2	3	4	5	6	7	8	9	10	11	12	13	14	15	16	17	18	19	20	21	22	23	24	25	26
12433	Vol 423	123800104200000003	ഉദയഗിരി വിലങ്ങറ റോഡ്	ഉദയഗിരി	മംഗ്ലാനം വയൽ	Village road	0.350	4.000	0.000	0.000	0.000	0.000	0.000	0.350	0	0.000		0									
12431	Vol 431	1238001043000000001	ആലപ്പുഴ കൃഷിഭവൻ റോഡ്	ആലപ്പുഴ ജംഗ്ഷൻ	ഏറത്ത് ഇടവഴി	Village road	0.850	5.500	0.000	0.000	0.000	0.000	0.000	0.850	0	0.000		0									
12432	Vol 432	1238001043000000002	കൃഷിഭവൻ ചിറ്റായിക്കോട് റോഡ്	മാമൂട് കൃഷിഭവൻ	ചിറ്റായിക്കോട് ഏല	Village road	0.075	4.000	0.000	0.000	0.000	0.000	0.000	0.075	0	0.000		0									

Local Body Name : Navaikulam Grama Panchayat

Asset register II		Form : Roads													Sub Form : Roads												
Serial No	Book Page No	FormRefID	Road Name	Starting Point	Ending Point	Road Type (ODR/VR)	Road Description			Surface Type					Construction Year	Protection Wall Length	Drainage Channel Length	Cost of construction from 1995	Last Maintenance Details	Remarks	Ward No	Panchayat No	WaterShed ID	Ac.Date and Book Value	Addition Date And Cost	Deduction Date And Cost	Depreciation(%)
							Length (Km)	Width (M)	Carriage Way Width (m)	Cement Concrete	Tar	Metal	Gravel	Katcha Road													
1			2	3	4	5	6	7	8	9	10	11	12	13	14	15	16	17	18	19	20	21	22	23	24	25	26
12701433		1238001043000000003	കുടവൂർകോണ റോഡ്	കുടവൂർകോണ	പനത്തറ	Village road	1.000	4.500	3.000	0.000	1.000	0.000	0.000	0.000	0	0.000		0									
13701441		1238001044000000001	ഏറത്ത് ഇടവഴി	ചിറ്റായി കോട്	ഏറത്ത് വയൽ	Village road	0.200	3.000	0.000	0.000	0.000	0.000	0.000	0.200	0	0.000		0									
13701442		1238001044000000002	പുനമ്പിള്ള റോഡ്	ചിറ്റായി കോട്	പുനമ്പിള്ള ഏല	Village road	0.600	3.000	0.000	0.000	0.000	0.000	0.000	0.600	0	0.000		0									

Local Body Name : Navaikulam Grama Panchayat

Asset register II		Form : Roads													Sub Form : Roads												
Serial No	Book Page Rec No	FormRefID	Road Name	Starting Point	Ending Point	Road Type (ODR/VR)	Road Description			Surface Type					Construction Year	Protection Wall Length	Drainage Channel Length	Cost of construction from 1995	Last Maintenance Details	Remarks	Ward No	Panchayat No	WaterShed ID	Ac.Date and Book Value	Addition Date And Cost	Deduction Date And Cost	Depreciation(%)
							Length (Km)	Width (M)	Carriage Way Width (m)	Cement Concrete	Tar	Metal	Gravel	Katcha Road													
1			2	3	4	5	6	7	8	9	10	11	12	13	14	15	16	17	18	19	20	21	22	23	24	25	26
13443	Vol 44 3	1238001044000000003	ചിറ്റായിക്കോട് അംഗത്വമില്ലാത്ത റോഡ്	ചിറ്റായിക്കോട്	ഉദയഗിരി	Village road	0.700	3.000	3.000	0.000	1.000	0.000	0.000	1.000	0	0.000		0									
13451	Vol 45 1	1238001045000000001	ഉദയഗിരി കല്ലുകുഴി ഏല റോഡ്	ഉദയഗിരി	കല്ലുകുഴി ഏല	Village road	0.150	3.000	0.000	0.000	0.000	0.000	0.000	0.150	0	0.000		0									
13452	Vol 45 2	1238001045000000002	ചിറ്റായിക്കോട് വിലങ്ങൻ ഏല റോഡ്	ചിറ്റായിക്കോട്	വിലങ്ങൻ	Village road	0.350	6.000	0.000	0.000	0.000	0.000	0.000	0.350	0	0.000		0									

Local Body Name : Navaikulam Grama Panchayat

Asset register II						Form : Roads								Sub Form : Roads													
Serial No	Book Page Rec No	FormRefID	Road Name	Starting Point	Ending Point	Road Type (ODR/VR)	Road Description			Surface Type					Construction Year	Protection Wall Length	Drainage Channel Length	Cost of construction from 1995	Last Maintenance Details	Remarks	Ward No	Panchayat No	WaterShed ID	Ac.Date and Book Value	Addition Date And Cost	Deduction Date And Cost	Depreciation(%)
							Length (Km)	Width (M)	Carriage Way Width (m)	Cement Concrete	Tar	Metal	Gravel	Katcha Road													
1			2	3	4	5	6	7	8	9	10	11	12	13	14	15	16	17	18	19	20	21	22	23	24	25	26
13701453		123800104500000003	ഉദയഗിരി കുണ്ടുമൺ കാവ് വയൽ റോഡ്	ഉദയഗിരി	കുണ്ടുമൺകാവ് വയൽ	Village road	0.200	3.000	0.000	0.000	0.000	0.000	0.000	0.200	0	0.000		0									
13701461		123800104600000001	ഉദയഗിരി കശുവണ്ടി ഫാക്ടറി റോഡ്	ഉദയഗിരി	കശുവണ്ടി ഫാക്ടറി	Village road	0.500	3.000	0.000	0.000	0.000	0.000	0.000	0.500	0	0.000		0									
13701462		123800104600000002	പനത്തറ ചിറയിൽ റോഡ്	പനത്തറ	ചിറയിൽ കുളം	Village road	0.250	3.000	3.000	0.000	1.000	0.000	0.000	1.000	0	0.000		0									

Local Body Name : Navaikulam Grama Panchayat

Asset register II		Form : Roads													Sub Form : Roads												
Serial No	Book Page Rec No	FormRefID	Road Name	Starting Point	Ending Point	Road Type (ODR/VR)	Road Description			Surface Type					Construction Year	Protection Wall Length	Drainage Channel Length	Cost of construction from 1995	Last Maintenance Details	Remarks	Ward No	Panchayat No	WaterShed ID	Aq.Date and Book Value	Addition Date And Cost	Deduction Date And Cost	Depreciation(%)
							Length (Km)	Width (M)	Carriage Way Width (m)	Cement Concrete	Tar	Metal	Gravel	Katcha Road													
1			2	3	4	5	6	7	8	9	10	11	12	13	14	15	16	17	18	19	20	21	22	23	24	25	26
13	Vol 46 3	123800104600000003	തെറ്റികുളം റോഡ്	തെറ്റികുളം	പത്തുവിള	Village road	0.100	3.000	0.000	1.000	0.000	0.000	0.000	1.000	0	0.000		0									
14	Vol 47 1	123800104700000001	ആലുമ്മുട് പുളിവേലിക്കോണം റോഡ്	ആലുമ്മുട്	മേനമ്പാറ	Village road	0.150	3.500	0.000	0.000	0.150	0.000	0.000	0.000	0	0.000		0									
14	Vol 47 2	123800104700000002	പുളിവേലിക്കോണം ഊനമ്പാറ ലക്ഷംവീട് കോളനി റോഡ്	പുളിവേലിക്കോണം	ഊനമ്പാറ ലക്ഷംവീട്	Village road	0.168	3.000	3.000	0.000	0.000	0.000	0.000	0.168	0	0.093		194279	2012	Side protection wall	16						

Local Body Name : Navaikulam Grama Panchayat

Asset register II						Form : Roads								Sub Form : Roads													
Serial No	Book Page Rec No	FormRefID	Road Name	Starting Point	Ending Point	Road Type (ODR/VR)	Road Description			Surface Type					Construction Year	Protection Wall Length	Drainage Channel Length	Cost of construction from 1995	Last Maintenance Details	Remarks	Ward No	Panchayat No	WaterShed ID	Ac.Date and Book Value	Addition Date And Cost	Deduction Date And Cost	Depreciation(%)
							Length (Km)	Width (M)	Carriage Way Width (m)	Cement Concrete	Tar	Metal	Gravel	Katcha Road													
1			2	3	4	5	6	7	8	9	10	11	12	13	14	15	16	17	18	19	20	21	22	23	24	25	26
13901473		123800104700000003	ആലുമ്മൂട് ചുണ്ടയിൽ റോഡ്	ആലുമ്മൂട്	വയൽ	Village road	1.000	4.000	3.000	0.000	1.000	0.000	0.000	1.000	0	0.000		0									
14001481		123800104800000001	ചുണ്ടയിൽ ചാവറുകാവ് റോഡ്	ചുണ്ടയിൽ	ചാവറുകാവ്	Village road	0.200	3.000	0.000	0.000	0.000	0.000	0.000	0.200	0	0.000		0									
14101482		123800104800000002	28-മൈൽ പലവക്കോട് റോഡ്	28-മൈൽ	പലവക്കോട്	Village road	3.000	8.000	3.000	0.000	3.000	0.000	0.000	0.000	0	0.000		0									

Local Body Name : Navaikulam Grama Panchayat

Asset register II						Form : Roads								Sub Form : Roads													
Serial No	Book Page No	FormRefID	Road Name	Starting Point	Ending Point	Road Type (ODR/VR)	Road Description			Surface Type					Construction Year	Protection Wall Length	Drainage Channel Length	Cost of construction from 1995	Last Maintenance Details	Remarks	Ward No	Panchayat No	WaterShed ID	Ac.Date and Book Value	Addition Date And Cost	Deduction Date And Cost	Depreciation(%)
							Length (Km)	Width (M)	Carriage Way Width (m)	Cement Concrete	Tar	Metal	Gravel	Katcha Road													
1			2	3	4	5	6	7	8	9	10	11	12	13	14	15	16	17	18	19	20	21	22	23	24	25	26
14701483		1238001048000000003	28-മൈൽ വെട്ടിയറ റോഡ്	28-മൈൽ	വെട്ടിയറ	Village road	1.000	8.000	3.000	0.000	1.000	0.000	0.000	0.000	0	0.000		0									
14701491		1238001049000000001	വെട്ടിയറ സ്കൂൾ ജംഗ്ഷൻ കടമ്പനാട്ടുകോണം റോഡ്	വെട്ടിയറ	എൻ എച്ച് 47	Village road	0.250	3.000	0.000	0.000	0.000	0.000	0.000	0.250	0	0.000		0									
14701492		1238001049000000002	വെട്ടിയറ കടമ്പനാട്ടുകോണം റോഡ്	വെട്ടിയറ	എൻ എച്ച് 47	Village road	1.000	6.000	3.000	0.000	1.000	0.000	0.000	0.000	0	0.000		0									

Local Body Name : Navaikulam Grama Panchayat

Asset register II						Form : Roads								Sub Form : Roads													
Serial No	Book Page Rec No	FormRefID	Road Name	Starting Point	Ending Point	Road Type (ODR/VR)	Road Description			Surface Type					Construction Year	Protection Wall Length	Drainage Channel Length	Cost of construction from 1995	Last Maintenance Details	Remarks	Ward No	Panchayat No	WaterShed ID	Aq.Date and Book Value	Addition Date And Cost	Deduction Date And Cost	Depreciation(%)
							Length (Km)	Width (M)	Carriage Way Width (m)	Cement Concrete	Tar	Metal	Gravel	Katcha Road													
1			2	3	4	5	6	7	8	9	10	11	12	13	14	15	16	17	18	19	20	21	22	23	24	25	26
14903	493	1238001049000000003	വെട്ടിയറ കെട്ടിടം റോഡ്	വെട്ടിയറ	കെട്ടിടം ജാഗ്രഷൻ	Village road	3.000	4.500	3.000	0.000	3.000	0.000	0.000	0.000	0	0.000		0									
15001	501	1238001050000000001	വെട്ടിയറ ഐസ് പ്ലാന്റ് റോഡ്	വെട്ടിയറ	ഐസ് പ്ലാന്റ്	Village road	0.650	4.000	0.000	0.000	0.000	0.000	0.000	0.650	0	0.000		0									
14902	502	1238001050000000002	വെട്ടിയറ പോളച്ചിറ റോഡ്	വെട്ടിയറ	പോളച്ചിറ	Village road	0.170	4.000	0.000	0.000	0.000	0.000	0.000	0.170	0	0.000		0									

Local Body Name : Navaikulam Grama Panchayat

Asset register II		Form : Roads													Sub Form : Roads												
Serial No	Book Page Rec No	FormRefID	Road Name	Starting Point	Ending Point	Road Type (ODR/VR)	Road Description			Surface Type					Construction Year	Protection Wall Length	Drainage Channel Length	Cost of construction from 1995	Last Maintenance Details	Remarks	Ward No	Panchayat No	WaterShed ID	Ac.Date and Book Value	Addition Date And Cost	Deduction Date And Cost	Depreciation(%)
							Length (Km)	Width (M)	Carriage Way Width (m)	Cement Concrete	Tar	Metal	Gravel	Katcha Road													
1			2	3	4	5	6	7	8	9	10	11	12	13	14	15	16	17	18	19	20	21	22	23	24	25	26
14701503		123800105000000003	വെട്ടിയറ കടമ്പാട്ടുകോണം റോഡ്	വെട്ടിയറ	കടമ്പാട്ടുകോണം	Village road	0.300	4.000	0.000	0.000	0.000	0.000	0.000	0.300	0	0.000		0									
15101511		123800105100000001	ആലുകുന്ന് ചാവറക്കോട് റോഡ്	ആലുകുന്ന്	ചാവറക്കോട്	Village road	1.000	6.000	0.000	0.000	1.000	0.000	0.000	1.000	0	0.000		0									
15201512		123800105100000002	ആലുകുന്ന് പട്ടരുവിളവയൽ റോഡ്	ആലുകുന്ന്	പട്ടരുവിളവയൽ	Village road	0.150	3.000	0.000	0.000	0.000	0.000	0.000	0.150	0	0.000		0									

Local Body Name : Navaikulam Grama Panchayat

Asset register II		Form : Roads													Sub Form : Roads												
Serial No	Book Page Rec No	FormRefID	Road Name	Starting Point	Ending Point	Road Type (ODR/VR)	Road Description			Surface Type					Construction Year	Protection Wall Length	Drainage Channel Length	Cost of construction from 1995	Last Maintenance Details	Remarks	Ward No	Panchayat No	WaterShed ID	Ac.Date and Book Value	Addition Date And Cost	Deduction Date And Cost	Depreciation(%)
							Length (Km)	Width (M)	Carriage Way Width (m)	Cement Concrete	Tar	Metal	Gravel	Katcha Road													
1			2	3	4	5	6	7	8	9	10	11	12	13	14	15	16	17	18	19	20	21	22	23	24	25	26
151013		123800105100000003	ആലുകുന്ന് മലഞ്ചിറ റോഡ്	ആലുകുന്ന്	മലഞ്ചിറ	Village road	0.700	8.000	0.000	0.000	0.000	0.000	0.000	0.700	0	0.000		0									
151021		123800105200000001	മാടൻമട മലഞ്ചിറ വയൽ റോഡ്	മാടൻമട	മലഞ്ചിറ വയൽ	Village road	0.100	3.000	0.000	0.000	0.000	0.000	0.000	0.100	0	0.000		0									
151022		123800105200000002	ആലുകുന്ന് ലക്ഷ്മി കോളനി	ആലുകുന്ന്	ലക്ഷ്മി കോളനി	Village road	0.150	3.000	0.000	0.000	0.000	0.000	0.000	0.150	0	0.000		0									

Local Body Name : Navaikulam Grama Panchayat

Asset register II		Form : Roads													Sub Form : Roads												
Serial No	Book Page Rec No	FormRefID	Road Name	Starting Point	Ending Point	Road Type (ODR/VR)	Road Description			Surface Type					Construction Year	Protection Wall Length	Drainage Channel Length	Cost of construction from 1995	Last Maintenance Details	Remarks	Ward No	Panchayat No	WaterShed ID	Ac.Date and Book Value	Addition Date And Cost	Deduction Date And Cost	Depreciation(%)
							Length (Km)	Width (M)	Carriage Way Width (m)	Cement Concrete	Tar	Metal	Gravel	Katcha Road													
1			2	3	4	5	6	7	8	9	10	11	12	13	14	15	16	17	18	19	20	21	22	23	24	25	26
15701533		1238001052000000003	ഫാർമസി ജംഗ്ഷൻ ചാവർകോട് റോഡ്	ഫാർമസി	ചാവർകോട് റോഡ്	Village road	1.000	3.500	3.000	0.000	1.000	0.000	0.000	1.000	0	0.000		0									
15701531		1238001053000000001	കാഞ്ഞിരപ്പാലം ഫാർമസി റോഡ്	കാഞ്ഞിരപ്പാലം	ഫാർമസി റോഡ്	Village road	0.200	3.000	0.000	0.000	0.000	0.000	0.000	0.200	0	0.000		0									
15701532		1238001053000000002	ഫാർമസി തൃക്കുന്നത്തുകാവ് റോഡ്	ഫാർമസി	തൃക്കുന്നത്തുകാവ് വയൽ	Village road	0.300	3.000	0.000	0.000	0.000	0.000	0.000	0.300	0	0.000		0									

Local Body Name : Navaikulam Grama Panchayat

Asset register II		Form : Roads													Sub Form : Roads												
Serial No	Book Page No	FormRefID	Road Name	Starting Point	Ending Point	Road Type (ODR/VR)	Road Description			Surface Type					Construction Year	Protection Wall Length	Drainage Channel Length	Cost of construction from 1995	Last Maintenance Details	Remarks	Ward No	Panchayat No	WaterShed ID	Aq.Date and Book Value	Addition Date And Cost	Deduction Date And Cost	Depreciation(%)
							Length (Km)	Width (M)	Carriage Way Width (m)	Cement Concrete	Tar	Metal	Gravel	Katcha Road													
1			2	3	4	5	6	7	8	9	10	11	12	13	14	15	16	17	18	19	20	21	22	23	24	25	26
15701633		1238001053000000003	ഇലങ്കം പുനവിള ജംഗ്ഷൻ റോഡ്	ഇലങ്കം	പുനവിള ജംഗ്ഷൻ	Village road	1.000	4.000	3.000	0.000	0.000	0.000	0.000	1.000	0	0.000		0									
16701641		1238001054000000001	ഇലങ്കം വെട്ടിയറവയൽ റോഡ്	ഇലങ്കം	വെട്ടിയറവയൽ	Village road	0.150	4.000	0.000	0.000	0.000	0.000	0.000	0.150	0	0.000		0									
16701642		1238001054000000002	ഇലങ്കം വെട്ടിയറ ലക്ഷംവീട് റോഡ്	ഇലങ്കം	ലക്ഷംവീട് കോളന	Village road	0.500	6.000	3.000	0.000	1.000	0.000	0.000	1.000	0	0.000		0									

Local Body Name : Navaikulam Grama Panchayat

Asset register II		Form : Roads													Sub Form : Roads												
Serial No	Book Page Rec No	FormRefID	Road Name	Starting Point	Ending Point	Road Type (ODR/VR)	Road Description			Surface Type					Construction Year	Protection Wall Length	Drainage Channel Length	Cost of construction from 1995	Last Maintenance Details	Remarks	Ward No	Panchayat No	WaterShed ID	Aq.Date and Book Value	Addition Date And Cost	Deduction Date And Cost	Depreciation(%)
							Length (Km)	Width (M)	Carriage Way Width (m)	Cement Concrete	Tar	Metal	Gravel	Katcha Road													
1			2	3	4	5	6	7	8	9	10	11	12	13	14	15	16	17	18	19	20	21	22	23	24	25	26
16701643		123800105400000003	ഇലങ്കം വെട്ടിയറ കോളനി ഇലങ്കം ക്ഷേത്രം റോഡ്	ഇലങ്കം	ഇലങ്കം ക്ഷേത്രം	Village road	0.200	4.000	0.000	0.000	0.000	0.000	0.000	0.200	0	0.000		0									
16701651		123800105500000001	വെട്ടിയറ ലക്ഷംവീട് റോഡ്	വെട്ടിയറ	ലക്ഷംവീട്	Village road	0.625	3.000	3.000	0.000	0.325	0.000	0.000	0.300	0	0.068		634054	2012	Tarring	21						
16701652		123800105500000002	എൻ എസ് എസ് ജംഗ്ഷൻ കൈപള്ളി ഏറത്ത് വയൽ റോഡ്	എൻ എസ് എസ് ജംഗ്ഷൻ	കൈപള്ളി വയൽ	Village road	0.700	3.000	0.000	0.000	0.000	0.000	0.000	0.700	0	0.000		0									

Local Body Name : Navaikulam Grama Panchayat

Asset register II		Form : Roads													Sub Form : Roads												
Serial No	Book Page Rec No	FormRefID	Road Name	Starting Point	Ending Point	Road Type (ODR/VR)	Road Description			Surface Type					Construction Year	Protection Wall Length	Drainage Channel Length	Cost of construction from 1995	Last Maintenance Details	Remarks	Ward No	Panchayat No	WaterShed ID	Aq.Date and Book Value	Addition Date And Cost	Deduction Date And Cost	Depreciation(%)
							Length (Km)	Width (M)	Carriage Way Width (m)	Cement Concrete	Tar	Metal	Gravel	Katcha Road													
1			2	3	4	5	6	7	8	9	10	11	12	13	14	15	16	17	18	19	20	21	22	23	24	25	26
16701553		123800105500000003	എൻ എസ് ജംഷൻ പോളിറോഡ്	എൻ എസ് ജംഷൻ	പോളിറോഡ്	Village road	0.850	3.000	0.000	1.000	0.000	0.000	0.000	1.000	0	0.000		0									
16701561		123800105600000001	ചിന്ത സാംസ്കാരിക കേന്ദ്രം പോളിറോഡ്	ചിന്ത സാംസ്കാരിക കേന്ദ്രം	പോളിറോഡ്	Village road	0.500	3.000	0.000	0.000	0.000	0.000	0.000	0.000	0	0.000		0									
16701562		123800105600000002	കുളമട പ്ലാവിള പടിപ്പുര റോഡ്	കുളമട	പടിപ്പുര പ്ലാവിള	Village road	1.200	4.000	3.000	0.000	1.000	0.000	0.000	1.000	0	0.000		0									

Local Body Name : Navaikulam Grama Panchayat

Asset register II		Form : Roads													Sub Form : Roads												
Serial No	Book Page Rec No	FormRefID	Road Name	Starting Point	Ending Point	Road Type (ODR/VR)	Road Description			Surface Type					Construction Year	Protection Wall Length	Drainage Channel Length	Cost of construction from 1995	Last Maintenance Details	Remarks	Ward No	Panchayat No	WaterShed ID	Aq.Date and Book Value	Addition Date And Cost	Deduction Date And Cost	Depreciation(%)
							Length (Km)	Width (M)	Carriage Way Width (m)	Cement Concrete	Tar	Metal	Gravel	Katcha Road													
1			2	3	4	5	6	7	8	9	10	11	12	13	14	15	16	17	18	19	20	21	22	23	24	25	26
16	Vol 66 3	123800105600000003	കരവായിക്കോണം കുനിൽ വാതിക്കൽ റോഡ്	കരവായിക്കോണം	കുനിൽ വാതിക്കൽ	Village road	5.000	6.000	0.000	0.000	0.000	0.000	0.000	5.000	0	0.000		0									
17	Vol 67 1	123800105700000001	കുപ്പാവിള മാടത്തപ്പച്ച റോഡ്	കുപ്പാവിള	മാടത്തപ്പച്ച	Village road	0.450	4.000	3.000	0.000	1.000	0.000	0.000	1.000	0	0.000		0									
17	Vol 67 2	123800105700000002	എസ് കെ വി ഹയർ സെക്കന്ററി വെട്ടിയറ ഏല റോഡ്	എസ് കെ വി എച്ച് എസ്	വെട്ടിയറ ഏല	Village road	0.100	3.000	0.000	0.000	0.000	0.000	0.000	0.100	0	0.000		0									

Local Body Name : Navaikulam Grama Panchayat

Asset register II		Form : Roads													Sub Form : Roads												
Serial No	Book Page Rec No	FormRefID	Road Name	Starting Point	Ending Point	Road Type (ODR/VR)	Road Description			Surface Type					Construction Year	Protection Wall Length	Drainage Channel Length	Cost of construction from 1995	Last Maintenance Details	Remarks	Ward No	Panchayat No	WaterShed ID	Aq.Date and Book Value	Addition Date And Cost	Deduction Date And Cost	Depreciation(%)
							Length (Km)	Width (M)	Carriage Way Width (m)	Cement Concrete	Tar	Metal	Gravel	Katcha Road													
1			2	3	4	5	6	7	8	9	10	11	12	13	14	15	16	17	18	19	20	21	22	23	24	25	26
16701673		123800105700000003	എൻ എസ് ജംഗ്ഷൻ കുന്നുമുറവയൽ റോഡ്	എൻ എസ് ജംഗ്ഷൻ	കുന്നുമുറവയൽ	Village road	0.400	3.000	0.000	0.000	0.000	0.000	0.000	0.400	0	0.000		0									
17701681		123800105800000001	പാറവിള മാടക്കാവ് റോഡ്	പാറവിള	മാടക്കാവ്	Village road	6.000	3.000	0.000	0.000	0.000	0.000	0.000	6.000	0	0.000		0									
17701682		123800105800000002	പാറവിള പോനത്തു വാതുകൽ റോഡ്	പാറവിള	പോനത്തു വാതുകൽ	Village road	0.600	3.000	0.000	0.000	0.000	0.000	0.000	0.600	0	0.000		0									

Local Body Name : Navaikulam Grama Panchayat

Asset register II						Form : Roads								Sub Form : Roads													
Serial No	Book Page Rec No	FormRefID	Road Name	Starting Point	Ending Point	Road Type (ODR/VR)	Road Description			Surface Type					Construction Year	Protection Wall Length	Drainage Channel Length	Cost of construction from 1995	Last Maintenance Details	Remarks	Ward No	Panchayat No	WaterShed ID	Ac.Date and Book Value	Addition Date And Cost	Deduction Date And Cost	Depreciation(%)
							Length (Km)	Width (M)	Carriage Way Width (m)	Cement Concrete	Tar	Metal	Gravel	Katcha Road													
1			2	3	4	5	6	7	8	9	10	11	12	13	14	15	16	17	18	19	20	21	22	23	24	25	26
17701683		1238001058000000003	പ്ലാവിള ജംഗ്ഷൻ ചവിരഴികം റോഡ്	പ്ലാവിള ജംഗ്ഷൻ	ചവരഴികം	Village road	0.220	3.000	0.000	0.000	0.000	0.000	0.000	0.220	0	0.000		0									
17701691		1238001059000000001	കുളുനട ജംഗ്ഷൻ കശുവണ്ടി ഫാക്ടറി റോഡ്	കുളുനട ജംഗ്ഷൻ	കശുവണ്ടി ഫാക്ടറി	Village road	1.200	3.000	0.000	0.000	0.000	0.000	0.000	1.200	0	0.000		0									
17701692		1238001059000000002	കിഴക്കനേല കുരുവിപ്പച്ച റോഡ്	കിഴക്കനേല	കുരുവിപ്പച്ച	Village road	0.350	3.000	0.000	0.000	0.000	0.000	0.000	0.350	0	0.000		0									

Local Body Name : Navaikulam Grama Panchayat

Asset register II

Form : Roads

Sub Form : Roads

Serial No	Book Page Rec No	FormRefID	Road Name	Starting Point	Ending Point	Road Type (ODR/VR)	Road Description			Surface Type					Construction Year	Protection Wall Length	Drainage Channel Length	Cost of construction from 1995	Last Maintenance Details	Remarks	Ward No	Panchayat No	WaterShed ID	Aq.Date and Book Value	Addition Date And Cost	Deduction Date And Cost	Depreciation(%)
							Length (Km)	Width (M)	Carriage Way Width (m)	Cement Concrete	Tar	Metal	Gravel	Katcha Road													
1			2	3	4	5	6	7	8	9	10	11	12	13	14	15	16	17	18	19	20	21	22	23	24	25	26
17901693		1238001059000000003	കിഴക്കനേല ഓഫീസ് കോണത്ത് വാതുക്കൽ റോഡ്	കിഴക്കനേല ഓഫീസ്	കോണത്ത് വാതുക്കൽ	Village road	0.500	3.500	3.000	0.000	1.000	0.000	0.000	1.000	0	0.000		0									
60601		1238001060000000001	പോസ്റ്റ് ഓഫീസ് കുന്നിൽ റോഡ്	പോസ്റ്റ് ഓഫീസ് ജംഗ്ഷൻ	കുന്നിൽ	Village road	0.700	3.000	0.000	0.000	0.000	0.000	0.000	0.700	0	0.000		0									
17901602		1238001060000000002	ഫാക്ടറി ജംഗ്ഷൻ കടമ്പനാട്ടുകോണം ഏല റോഡ്	ഫാക്ടറി ജംഗ്ഷൻ	കടമ്പനാട്ടുകോണം ഏല	Village road	0.350	3.000	0.000	0.000	0.000	0.000	0.000	0.350	0	0.000		0									

Local Body Name : Navaikulam Grama Panchayat

Asset register II		Form : Roads													Sub Form : Roads												
Serial No	Book Page Rec No	FormRefID	Road Name	Starting Point	Ending Point	Road Type (ODR/VR)	Road Description			Surface Type					Construction Year	Protection Wall Length	Drainage Channel Length	Cost of construction from 1995	Last Maintenance Details	Remarks	Ward No	Panchayat No	WaterShed ID	Ac.Date and Book Value	Addition Date And Cost	Deduction Date And Cost	Depreciation(%)
							Length (Km)	Width (M)	Carriage Way Width (m)	Cement Concrete	Tar	Metal	Gravel	Katcha Road													
1			2	3	4	5	6	7	8	9	10	11	12	13	14	15	16	17	18	19	20	21	22	23	24	25	26
17	Vol 60 3	123800106000000003	കാരിക്കോത്തിൽ ഏലറോഡ്	കാരിക്കോത്ത് ഏല	വല്ല	Village road	0.150	3.000	0.000	0.000	0.000	0.000	0.000	0.150	0	0.000		0									
18	Vol 61 1	123800106100000001	28-മൈൽ മാവിൻമുട്രോഡ്	28-മൈൽ	മാവിൻ മുട്ര	Village road	4.700	8.000	0.000	0.000	4.700	0.000	0.000	0.000	0	0.000		0									
18	Vol 61 2	123800106100000002	പാറകുന്ന് പണയിൽ ക്ഷത്രം റോഡ്	പാറകുന്ന്	പണയിൽ ക്ഷത്രം	Village road	0.950	5.000	0.000	0.000	1.000	0.000	0.000	1.000	0	0.000		0									

Local Body Name : Navaikulam Grama Panchayat

Asset register II		Form : Roads													Sub Form : Roads												
Serial No	Book Page Rec No	FormRefID	Road Name	Starting Point	Ending Point	Road Type (ODR/VR)	Road Description			Surface Type					Construction Year	Protection Wall Length	Drainage Channel Length	Cost of construction from 1995	Last Maintenance Details	Remarks	Ward No	Panchayat No	WaterShed ID	Aq.Date and Book Value	Addition Date And Cost	Deduction Date And Cost	Depreciation(%)
							Length (Km)	Width (M)	Carriage Way Width (m)	Cement Concrete	Tar	Metal	Gravel	Katcha Road													
1			2	3	4	5	6	7	8	9	10	11	12	13	14	15	16	17	18	19	20	21	22	23	24	25	26
18701613		123800106100000003	പറകുന്നത് കൊടുവേലി കോണം റോഡ്	പറകുന്നം	കൊടുവേലി കോണം	Village road	0.700	8.000	0.000	0.000	0.000	0.000	0.000	0.700	0	0.000		0									
18701621		123800106200000001	പറകുന്നത് അമ്മംകോണം പുല്ല റോഡ്	പറകുന്നത്	അമ്മംകോണം	Village road	0.200	4.000	0.000	0.000	0.000	0.000	0.000	0.200	0	0.000		0									
18701622		123800106200000002	പറകുന്നം കുണ്ടറ തുടവഴി	പറകുന്നം	കുണ്ടറ തുടവഴി	Village road	0.500	3.000	0.000	0.000	0.000	0.000	0.000	0.500	0	0.000		0									

Local Body Name : Navaikulam Grama Panchayat

Asset register II

Form : Roads

Sub Form : Roads

Serial No	Book Page No	FormRefID	Road Name	Starting Point	Ending Point	Road Type (ODR/VR)	Road Description			Surface Type					Construction Year	Protection Wall Length	Drainage Channel Length	Cost of construction from 1995	Last Maintenance Details	Remarks	Ward No	Panchayat No	WaterShed ID	Ac.Date and Book Value	Addition Date And Cost	Deduction Date And Cost	Depreciation(%)
							Length (Km)	Width (M)	Carriage Way Width (m)	Cement Concrete	Tar	Metal	Gravel	Katcha Road													
1			2	3	4	5	6	7	8	9	10	11	12	13	14	15	16	17	18	19	20	21	22	23	24	25	26
18701623		123800106200000003	പറകുന്ന് കുഴി നെല്ലൂർ റോഡ്	പറകുന്ന് എസ് കെ ഫാക്ടറി ജംഗ്ഷൻ	ആവേലിക്കോണം	Village road	0.400	3.000	0.000	0.000	0.000	0.000	0.000	0.400	0	0.000		0									
18701631		123800106300000001	കുഴിവിള കല്ലൂർ കുഴി റോഡ്	കുഴിവിള	കല്ലൂർ കുഴി	Village road	0.400	4.000	0.000	0.000	0.000	0.000	0.000	0.400	0	0.000		0									
18701632		123800106300000002	കുഴിവിള ചെറിയ കോളയം റോഡ്	കുഴിവിള	ചെറിയ കോളയം റോഡ്	Village road	0.400	4.000	0.000	0.000	0.000	0.000	0.000	0.400	0	0.000		0									

Local Body Name : Navaikulam Grama Panchayat

Asset register II		Form : Roads													Sub Form : Roads												
Serial No	Book Page Rec No	FormRefID	Road Name	Starting Point	Ending Point	Road Type (ODR/VR)	Road Description			Surface Type					Construction Year	Protection Wall Length	Drainage Channel Length	Cost of construction from 1995	Last Maintenance Details	Remarks	Ward No	Panchayat No	WaterShed ID	Aq.Date and Book Value	Addition Date And Cost	Deduction Date And Cost	Depreciation(%)
							Length (Km)	Width (M)	Carriage Way Width (m)	Cement Concrete	Tar	Metal	Gravel	Katcha Road													
1			2	3	4	5	6	7	8	9	10	11	12	13	14	15	16	17	18	19	20	21	22	23	24	25	26
18701633		1238001063000000003	നാലുമുക്ക് അണാപൊയ്ക റോഡ്	നാലുമുക്ക്	അണാപൊയ്ക	Village road	0.600	6.000	0.000	0.000	0.000	0.000	0.000	0.600	0	0.000		0									
19701641		1238001064000000001	പുളിയം വിളാകം നാലുമുക്ക് അണാപൊയ്ക റോഡ്	പുളിയം വിളാകം	അണാപൊയ്ക	Village road	0.600	4.500	0.000	0.000	0.000	0.000	0.000	0.600	0	0.000		0									
19701642		1238001064000000002	ശ്രീതിലയം കുണ്ടുമൺകാവ് ഏല റോഡ്	ശ്രീതിലയം	കുണ്ടുമൺകാവ് ഏല	Village road	0.300	5.000	0.000	0.000	0.000	0.000	0.000	0.300	0	0.000		0									

Local Body Name : Navaikulam Grama Panchayat

Asset register II						Form : Roads								Sub Form : Roads													
Serial No	Book Page Rec No	FormRefID	Road Name	Starting Point	Ending Point	Road Type (ODR/VR)	Road Description			Surface Type					Construction Year	Protection Wall Length	Drainage Channel Length	Cost of construction from 1995	Last Maintenance Details	Remarks	Ward No	Panchayat No	WaterShed ID	Ac.Date and Book Value	Addition Date And Cost	Deduction Date And Cost	Depreciation(%)
							Length (Km)	Width (M)	Carriage Way Width (m)	Cement Concrete	Tar	Metal	Gravel	Katcha Road													
1			2	3	4	5	6	7	8	9	10	11	12	13	14	15	16	17	18	19	20	21	22	23	24	25	26
19701643		1238001064000000003	പറകുന്നത്ത കല്ലൂർകുഴി റോഡ്	പറകുന്ന	കല്ലൂർകുഴി	Village road	0.550	8.000	0.000	0.000	0.000	0.000	0.000	0.550	0	0.000		0									
19701651		1238001065000000001	കല്ലൂർകുഴി കണ്ണൻകര റോഡ്	കല്ലൂർകുഴി	കണ്ണൻകര	Village road	0.300	4.000	0.000	0.000	0.000	0.000	0.000	0.300	0	0.000		0									
19701652		1238001065000000002	ഉദയഗിരി കണ്ണകോട ഏല റോഡ്	ഉദയഗിരി	കണ്ണകോട ഏല	Village road	0.300	5.000	0.000	0.000	0.000	0.000	0.000	0.300	0	0.000		0									

Local Body Name : Navaikulam Grama Panchayat

Asset register II		Form : Roads													Sub Form : Roads												
Serial No	Book Page Rec No	FormRefID	Road Name	Starting Point	Ending Point	Road Type (ODR/VR)	Road Description			Surface Type					Construction Year	Protection Wall Length	Drainage Channel Length	Cost of construction from 1995	Last Maintenance Details	Remarks	Ward No	Panchayat No	WaterShed ID	Ac.Date and Book Value	Addition Date And Cost	Deduction Date And Cost	Depreciation(%)
							Length (Km)	Width (M)	Carriage Way Width (m)	Cement Concrete	Tar	Metal	Gravel	Katcha Road													
1			2	3	4	5	6	7	8	9	10	11	12	13	14	15	16	17	18	19	20	21	22	23	24	25	26
19701653		123800106500000003	ഉദയഗിരി കോളനി കട്ടപ്പന റോഡ്	ഉദയഗിരി	കട്ടപ്പന	Village road	0.300	4.000	0.000	0.000	0.000	0.000	0.000	0.300	0	0.000		0									
19701661		123800106600000001	ഡീസൽ മുക്ക് കൊച്ചുകോണം റോഡ്	ഡീസൽ മുക്ക്	കൊച്ചുകോണം	Village road	0.800	4.000	3.000	0.000	1.000	0.000	0.000	1.000	0	0.000		0									
19701662		123800106600000002	വൈരമല വെള്ളൂർകോണം	വൈരമല	വെള്ളൂർകോണം	Village road	0.150	3.000	0.000	0.000	0.000	0.000	0.000	0.150	0	0.000		0									

Local Body Name : Navaikulam Grama Panchayat

Asset register II		Form : Roads													Sub Form : Roads												
Serial No	Book Page Rec No	FormRefID	Road Name	Starting Point	Ending Point	Road Type (ODR/VR)	Road Description			Surface Type					Construction Year	Protection Wall Length	Drainage Channel Length	Cost of construction from 1995	Last Maintenance Details	Remarks	Ward No	Panchayat No	WaterShed ID	Ac.Date and Book Value	Addition Date And Cost	Deduction Date And Cost	Depreciation(%)
							Length (Km)	Width (M)	Carriage Way Width (m)	Cement Concrete	Tar	Metal	Gravel	Katcha Road													
1			2	3	4	5	6	7	8	9	10	11	12	13	14	15	16	17	18	19	20	21	22	23	24	25	26
19663		123800106600000003	വ്യാജമംഗലം ആയിരമണ്ണില പുല്ലൂർമുക്ക്	വ്യാജമംഗലം	പുല്ലൂർമുക്ക്	Village road	0.300	3.000	3.000	0.000	1.000	0.000	0.000	1.000	0	0.000		0									
20671		123800106700000001	ഡീസൽ മുക്ക് മുട്ടിയറ	ഡീസൽ മുക്ക്	മുട്ടിയറ	Village road	0.400	4.000	3.000	0.000	0.400	0.000	0.000	0.000	0	0.000		0									
20672		123800106700000002	ഡീസൽ മുക്ക് കൊഴുകോണം	ഡീസൽ മുക്ക്	കൊഴുകോണം	Village road	0.300	4.000	3.000	0.000	1.000	0.000	0.000	1.000	0	0.000		0									

Local Body Name : Navaikulam Grama Panchayat

Asset register II		Form : Roads													Sub Form : Roads												
Serial No	Book Page Rec No	FormRefID	Road Name	Starting Point	Ending Point	Road Type (ODR/VR)	Road Description			Surface Type					Construction Year	Protection Wall Length	Drainage Channel Length	Cost of construction from 1995	Last Maintenance Details	Remarks	Ward No	Panchayat No	WaterShed ID	Aq.Date and Book Value	Addition Date And Cost	Deduction Date And Cost	Depreciation(%)
							Length (Km)	Width (M)	Carriage Way Width (m)	Cement Concrete	Tar	Metal	Gravel	Katcha Road													
1			2	3	4	5	6	7	8	9	10	11	12	13	14	15	16	17	18	19	20	21	22	23	24	25	26
19901673		1238001067000000003	കാപ്പുനെറ്റ് ഓഫീസ് ഡിസെന്റ് മുക്ക്	കാപ്പുനെറ്റ്	ഡിസെന്റ് മുക്ക്	Village road	0.300	4.000	3.000	0.000	0.300	0.000	0.000	0.000	0	0.000		0									
20001681		1238001068000000001	പോങ്ങോട് വട്ടകോണം റോഡ്	പോങ്ങോട്	വട്ടകോണം	Village road	1.500	4.000	0.000	0.000	0.000	0.000	0.000	1.500	0	0.000		0									
20001682		1238001068000000002	ഡീസന്റ് മുക്ക് കുഞ്ഞേലിക്കോണം	ഡീസന്റ് മുക്ക്	കുഞ്ഞേലിക്കോണം	Village road	0.950	3.000	0.000	0.000	0.000	0.000	0.000	0.950	0	0.000		0									

Local Body Name : Navaikulam Grama Panchayat

Asset register II		Form : Roads													Sub Form : Roads												
Serial No	Book Page Rec No	FormRefID	Road Name	Starting Point	Ending Point	Road Type (ODR/VR)	Road Description			Surface Type					Construction Year	Protection Wall Length	Drainage Channel Length	Cost of construction from 1995	Last Maintenance Details	Remarks	Ward No	Panchayat No	WaterShed ID	Aq.Date and Book Value	Addition Date And Cost	Deduction Date And Cost	Depreciation(%)
							Length (Km)	Width (M)	Carriage Way Width (m)	Cement Concrete	Tar	Metal	Gravel	Katcha Road													
1			2	3	4	5	6	7	8	9	10	11	12	13	14	15	16	17	18	19	20	21	22	23	24	25	26
2019083		1238001068000000003	കാപ്പംവിള വട്ടക്കോണം	കാപ്പംവിള	വട്ടക്കോണം	Village road	0.200	3.000	0.000	0.000	0.000	0.000	0.000	0.200	0	0.000		0									
2019091		1238001069000000001	കരിമ്പുവിള കളിവൂർകോണം	കരിമ്പുവിള	കളിവൂർകോണം	Village road	1.500	6.000	3.000	0.000	1.500	0.000	0.000	0.000	0	0.000		0									
2019092		1238001069000000002	കരിമ്പുവിള കാട്ടുവള്ളിക്കോണം	കരിമ്പുവിള	കാട്ടുവള്ളി	Village road	0.250	3.000	3.000	0.000	1.000	0.000	0.000	1.000	0	0.000		0									

Local Body Name : Navaikulam Grama Panchayat

Asset register II		Form : Roads													Sub Form : Roads												
Serial No	Book Page Rec No	FormRefID	Road Name	Starting Point	Ending Point	Road Type (ODR/VR)	Road Description			Surface Type					Construction Year	Protection Wall Length	Drainage Channel Length	Cost of construction from 1995	Last Maintenance Details	Remarks	Ward No	Panchayat No	WaterShed ID	Ac.Date and Book Value	Addition Date And Cost	Deduction Date And Cost	Depreciation(%)
							Length (Km)	Width (M)	Carriage Way Width (m)	Cement Concrete	Tar	Metal	Gravel	Katcha Road													
1			2	3	4	5	6	7	8	9	10	11	12	13	14	15	16	17	18	19	20	21	22	23	24	25	26
20190693		1238001069000000003	കാപ്പംവിള വട്ടകോണം ഏല റോഡ്	കാപ്പംവിള	വട്ടകോണം	Village road	0.150	3.000	0.000	0.000	0.000	0.000	0.000	0.150	0	0.000		0									
20190701		1238001070000000001	സീമത്തപുരം കുഞ്ഞുടേ കാണം പുളിമുട് പൊയ്ക	സീമത്തപുരം	പുളിമുട് പൊയ്ക	Village road	0.400	4.000	0.000	0.000	0.000	0.000	0.000	0.400	0	0.000		0									
20190702		1238001070000000002	കരിമ്പുവിള കുനികോട് ഏല	കരിമ്പുവിള	കുനികോട്	Village road	0.200	4.000	0.000	0.000	0.000	0.000	0.000	0.200	0	0.000		0									

Local Body Name : Navaikulam Grama Panchayat

Asset register II		Form : Roads													Sub Form : Roads												
Serial No	Book Page Rec No	FormRefID	Road Name	Starting Point	Ending Point	Road Type (ODR/VR)	Road Description			Surface Type					Construction Year	Protection Wall Length	Drainage Channel Length	Cost of construction from 1995	Last Maintenance Details	Remarks	Ward No	Panchayat No	WaterShed ID	Aq.Date and Book Value	Addition Date And Cost	Deduction Date And Cost	Depreciation(%)
							Length (Km)	Width (M)	Carriage Way Width (m)	Cement Concrete	Tar	Metal	Gravel	Katcha Road													
1			2	3	4	5	6	7	8	9	10	11	12	13	14	15	16	17	18	19	20	21	22	23	24	25	26
20703		123800107000000003	ഞാരയിൽകാണം കുടവൂർ പള്ളി റോഡ്	ഞാരയിൽകോണം	കുടവൂർ പള്ളി	Village road	1.800	5.000	0.000	0.000	0.000	0.000	0.000	1.800	0	0.000		0									
21711		123800107100000001	ചാക്കൻചിറ കുടവൂർ എൽ പി എസ് കോളനി റോഡ്	ചാക്കൻചിറ	കുടവൂർ എൽ പി എസ്	Village road	1.500	6.000	3.000	0.000	1.500	0.000	0.000	0.000	0	0.000		0									
21712		123800107100000002	വിളയിൽ വാതുക്കൽ ഏല റോഡ്	വിളയിൽ വാതുക്കൽ	ഏല	Village road	0.100	4.000	0.000	0.000	0.000	0.000	0.000	0.100	0	0.000		0									

Local Body Name : Navaikulam Grama Panchayat

Asset register II

Form : Roads

Sub Form : Roads

Serial No	Book Page Rec No	FormRefID	Road Name	Starting Point	Ending Point	Road Type (ODR/VR)	Road Description			Surface Type					Construction Year	Protection Wall Length	Drainage Channel Length	Cost of construction from 1995	Last Maintenance Details	Remarks	Ward No	Panchayat No	WaterShed ID	Aq.Date and Book Value	Addition Date And Cost	Deduction Date And Cost	Depreciation(%)
							Length (Km)	Width (M)	Carriage Way Width (m)	Cement Concrete	Tar	Metal	Gravel	Katcha Road													
1			2	3	4	5	6	7	8	9	10	11	12	13	14	15	16	17	18	19	20	21	22	23	24	25	26
21713	Vol 713	123800107100000003	ഞാറയിൽകോണം പുതുവലിൽ റോഡ്	ഞാറയിൽകോണം	പുതുവലിൽ	Village road	0.450	3.000	0.000	0.000	0.000	0.000	0.000	0.450	0	0.000		0									
21721	Vol 721	123800107200000001	കുടവൂർ കാവ് റോഡ്	കുടവൂർ	കാവ് റോഡ്	Village road	0.500	4.000	0.000	0.000	0.000	0.000	0.000	0.500	0	0.000		0									
21722	Vol 722	123800107200000002	വിളയിൽ വാതുക്കൽ ഏല	വിളയിൽ വാതുക്കൽ	കുടവൂർ ഏല	Village road	0.400	4.000	0.000	0.000	0.000	0.000	0.000	0.400	0	0.000		0									

[Signature Box]

Local Body Name : Navaikulam Grama Panchayat

Asset register II		Form : Roads													Sub Form : Roads												
Serial No	Book Page Rec No	FormRefID	Road Name	Starting Point	Ending Point	Road Type (ODR/VR)	Road Description			Surface Type					Construction Year	Protection Wall Length	Drainage Channel Length	Cost of construction from 1995	Last Maintenance Details	Remarks	Ward No	Panchayat No	WaterShed ID	Ac.Date and Book Value	Addition Date And Cost	Deduction Date And Cost	Depreciation(%)
							Length (Km)	Width (M)	Carriage Way Width (m)	Cement Concrete	Tar	Metal	Gravel	Katcha Road													
1			2	3	4	5	6	7	8	9	10	11	12	13	14	15	16	17	18	19	20	21	22	23	24	25	26
21701723		123800107200000003	തലവിള കുടവൂർ പള്ളി റോഡ്	തലവിള	കുടവൂർ പള്ളി	Village road	2.000	8.000	3.000	0.000	2.000	0.000	0.000	0.000	0	0.000		0									
21701731		123800107300000001	തളിക്കോണം ഏല റോഡ്	തളിക്കോണം	ഏല	Village road	0.750	4.000	0.000	0.000	0.000	0.000	0.000	0.750	0	0.000		0									
21701732		123800107300000002	എ കെ എം എച്ച് എസ് കണിയാംകോണം മാടത്തപ്പച്ച	എ കെ എം	മാടത്തപ്പച്ച	Village road	1.500	8.000	3.000	0.000	1.000	0.000	0.000	1.000	0	0.000		0									

Local Body Name : Navaikulam Grama Panchayat

Asset register II

Form : Roads

Sub Form : Roads

Serial No	Book Page No	FormRefID	Road Name	Starting Point	Ending Point	Road Type (ODR/VR)	Road Description			Surface Type					Construction Year	Protection Wall Length	Drainage Channel Length	Cost of construction from 1995	Last Maintenance Details	Remarks	Ward No	Panchayat No	WaterShed ID	Ac.Date and Book Value	Addition Date And Cost	Deduction Date And Cost	Depreciation(%)
							Length (Km)	Width (M)	Carriage Way Width (m)	Cement Concrete	Tar	Metal	Gravel	Katcha Road													
1			2	3	4	5	6	7	8	9	10	11	12	13	14	15	16	17	18	19	20	21	22	23	24	25	26
21701733		123800107300000003	ലക്ഷംവീട് കാവ് റോഡ്	ലക്ഷംവീട് കോളന 1	കുടവൂർ കാവ്	Village road	1.000	3.500	0.000	0.000	0.000	0.000	0.000	1.000	0	0.000		0									
22701741		123800107400000001	കണിയംകോണം പള്ളി റോഡ്	കണിയംകോണം	കണിയംകോണം കുടവൂർ പള്ളി	Village road	0.500	6.000	0.000	0.000	0.000	0.000	0.000	0.500	0	0.000		0									
22701742		123800107400000002	കാഞ്ഞിരംവീള കുനിൽ വാതുക്കൽ റോഡ്	കാഞ്ഞിരംവീള	കുനിൽ വാതുക്കൽ	Village road	0.500	4.000	0.000	0.000	0.000	0.000	0.000	0.500	0	0.000		0									

Local Body Name : Navaikulam Grama Panchayat

Asset register II		Form : Roads													Sub Form : Roads												
Serial No	Book Page Rec No	FormRefID	Road Name	Starting Point	Ending Point	Road Type (ODR/VR)	Road Description			Surface Type					Construction Year	Protection Wall Length	Drainage Channel Length	Cost of construction from 1995	Last Maintenance Details	Remarks	Ward No	Panchayat No	WaterShed ID	Ac.Date and Book Value	Addition Date And Cost	Deduction Date And Cost	Depreciation(%)
							Length (Km)	Width (M)	Carriage Way Width (m)	Cement Concrete	Tar	Metal	Gravel	Katcha Road													
1			2	3	4	5	6	7	8	9	10	11	12	13	14	15	16	17	18	19	20	21	22	23	24	25	26
22751		123800107500000001	പുലിക്കുഴി ആലുവിള വാതുകൽ റോഡ്	പുലിക്കുഴി	ആലുവിള വാതുകൽ	Village road	1.000	6.000	0.000	0.000	0.000	0.000	0.000	1.000	0	0.000		0									
22752		123800107500000002	ചത്തുകോണം പത്തനാപുരം അമ്പലം റോഡ്	ചത്തുകോണം	പത്തനാപുരം അമ്പലം	Village road	2.000	4.000	0.000	0.000	0.000	0.000	0.000	2.000	0	0.000		0									
22761		123800107600000001	കുടവൂർ ഏളുവിള റോഡ്	കുടവൂർ	ഏളുവിള	Village road	0.500	4.000	0.000	0.000	0.000	0.000	0.000	0.500	0	0.000		0									

Local Body Name : Navaikulam Grama Panchayat

Asset register II		Form : Roads													Sub Form : Roads												
Serial No	Book Page Rec No	FormRefID	Road Name	Starting Point	Ending Point	Road Type (ODR/VR)	Road Description			Surface Type					Construction Year	Protection Wall Length	Drainage Channel Length	Cost of construction from 1995	Last Maintenance Details	Remarks	Ward No	Panchayat No	WaterShed ID	Ac.Date and Book Value	Addition Date And Cost	Deduction Date And Cost	Depreciation(%)
							Length (Km)	Width (M)	Carriage Way Width (m)	Cement Concrete	Tar	Metal	Gravel	Katcha Road													
1			2	3	4	5	6	7	8	9	10	11	12	13	14	15	16	17	18	19	20	21	22	23	24	25	26
22762	Vol 76	123800107600000002	തലവിള ചേന്നം പാറ റോഡ്	തലവിള	ചേന്നം പാറ	Village road	1.000	3.000	0.000	0.000	0.000	0.000	0.000	1.000	0	0.000		0									
22771	Vol 77	123800107700000001	വഞ്ചിമുക്ക് പത്തനംപുഴ അമ്പലം റോഡ്	വഞ്ചിയൂർ	പത്തനംപുഴ	Village road	1.000	4.000	3.000	0.000	1.000	0.000	0.000	1.000	0	0.000		0									
22772	Vol 77	123800107700000002	കുന്നത്തുക്കോണം പുളിമുട്ടിൽ പൊയ്ക	കുന്നത്തുകോണം	പുളിമുട്ടിൽ	Village road	1.000	4.000	0.000	0.000	0.000	0.000	0.000	1.000	0	0.000		0									

Local Body Name : Navaikulam Grama Panchayat

Asset register II						Form : Roads								Sub Form : Roads													
Serial No	Book Page Rec No	FormRefID	Road Name	Starting Point	Ending Point	Road Type (ODR/VR)	Road Description			Surface Type					Construction Year	Protection Wall Length	Drainage Channel Length	Cost of construction from 1995	Last Maintenance Details	Remarks	Ward No	Panchayat No	WaterShed ID	Aq.Date and Book Value	Addition Date And Cost	Deduction Date And Cost	Depreciation(%)
							Length (Km)	Width (M)	Carriage Way Width (m)	Cement Concrete	Tar	Metal	Gravel	Katcha Road													
1			2	3	4	5	6	7	8	9	10	11	12	13	14	15	16	17	18	19	20	21	22	23	24	25	26
22781	Vol 178	123800107800000001	കരവായികോണം തെക്കേതിൽ വാതുക്കൽ	കരവായികോണം	തെക്കേതിൽ വാതുക്കൽ	Village road	0.400	6.000	0.000	0.000	0.000	0.000	0.000	0.400	0	0.000		0									
22782	Vol 178	123800107800000002	വണ്ടിത്തടം കരവായികോണം തെങ്ങുപുഴ വാതുക്കൽ	വണ്ടിത്തടം	തെങ്ങുപുഴ വാതുക്കൽ	Village road	1.500	4.000	0.000	0.000	0.000	0.000	0.000	1.500	0	0.000		0									
23791	Vol 179	123800107900000001	കടമ്പാട്ടുകോണം കാറ്റാടിമുക്ക് റോഡ്	കടമ്പാട്ടുകോണം	കാറ്റാടിമുക്ക്	Village road	0.100	6.000	3.000	0.000	0.100	0.000	0.000	0.000	0	0.000		0									

Local Body Name : Navaikulam Grama Panchayat

Asset register II		Form : Roads													Sub Form : Roads												
Serial No	Book Page Rec No	FormRefID	Road Name	Starting Point	Ending Point	Road Type (ODR/VR)	Road Description			Surface Type					Construction Year	Protection Wall Length	Drainage Channel Length	Cost of construction from 1995	Last Maintenance Details	Remarks	Ward No	Panchayat No	WaterShed ID	Ac.Date and Book Value	Addition Date And Cost	Deduction Date And Cost	Depreciation(%)
							Length (Km)	Width (M)	Carriage Way Width (m)	Cement Concrete	Tar	Metal	Gravel	Katcha Road													
1			2	3	4	5	6	7	8	9	10	11	12	13	14	15	16	17	18	19	20	21	22	23	24	25	26
23792	Vol 79	1238001079000000002	മേനമ്പാറ മാംഗ്ലിവാറം റോഡ്	മേനമ്പാറ	മാംഗ്ലിവാറം	Village road	0.260	3.000	0.000	0.000	0.000	0.000	0.000	0.260	0	0.000		0									
23801	Vol 80	1238001080000000001	കടമ്പാട്ടുകോണം മദർ ഇന്ത്യ തൃക്കുന്നത്തുകാവ്	കടമ്പാട്ടുകോണം	തൃക്കുന്നത്തുകാവ്	Village road	0.440	3.500	3.000	0.000	1.000	0.000	0.000	1.000	0	0.000		0									
23802	Vol 80	1238001080000000002	കടമ്പാട്ടുകോണം അംഗൻവാട റോഡ്	കടമ്പാട്ടുകോണം	എൻ എച്ച് 47	Village road	0.260	8.000	3.000	0.000	0.260	0.000	0.000	0.000	0	0.000		0									

Local Body Name : Navaikulam Grama Panchayat

Asset register II

Form : Roads

Sub Form : Roads

Serial No	Book Page Rec No	FormRefID	Road Name	Starting Point	Ending Point	Road Type (ODR/VR)	Road Description			Surface Type					Construction Year	Protection Wall Length	Drainage Channel Length	Cost of construction from 1995	Last Maintenance Details	Remarks	Ward No	Panchayat No	WaterShed ID	Ac.Date and Book Value	Addition Date And Cost	Deduction Date And Cost	Depreciation(%)
							Length (Km)	Width (M)	Carriage Way Width (m)	Cement Concrete	Tar	Metal	Gravel	Katcha Road													
1			2	3	4	5	6	7	8	9	10	11	12	13	14	15	16	17	18	19	20	21	22	23	24	25	26
23701011		123800108100000001	നീരോതി കാഞ്ഞിരം പൊയ്ക ഇടവഴി	നീരോതി	കാഞ്ഞിരം പൊയ്ക	Village road	0.200	3.000	0.000	0.000	0.000	0.000	0.000	0.200	0	0.000		0									
23701012		123800108100000002	കാറ്റാടിമുക്ക് തൃക്കുന്നത്തുകാവ് റോഡ്	കാറ്റാടിമുക്ക്	തൃക്കുന്നത്തുകാവ്	Village road	0.100	3.000	0.000	0.000	0.000	0.000	0.000	0.100	0	0.000		0									
23701021		123800108200000001	ചീറ്റാട്ട് റോഡ്	ചാവരുകാട്	ചാവരുകാട് വയൽ	Village road	0.320	3.000	3.000	0.000	1.000	0.000	0.000	1.000	0	0.000		0									

Local Body Name : Navaikulam Grama Panchayat

Asset register II						Form : Roads								Sub Form : Roads													
Serial No	Book Page Rec No	FormRefID	Road Name	Starting Point	Ending Point	Road Type (ODR/VR)	Road Description			Surface Type					Construction Year	Protection Wall Length	Drainage Channel Length	Cost of construction from 1995	Last Maintenance Details	Remarks	Ward No	Panchayat No	WaterShed ID	Ac.Date and Book Value	Addition Date And Cost	Deduction Date And Cost	Depreciation(%)
							Length (Km)	Width (M)	Carriage Way Width (m)	Cement Concrete	Tar	Metal	Gravel	Katcha Road													
1			2	3	4	5	6	7	8	9	10	11	12	13	14	15	16	17	18	19	20	21	22	23	24	25	26
23	Vol 02 2	123800108200000002	കാറ്റാടിമുക്ക് ആണൂർ റോഡ്	കാറ്റാടി മുക്ക്	ആണൂർ	Village road	0.300	3.000	0.000	0.000	0.000	0.000	0.000	0.300	0	0.000		0									
23	Vol 03 1	1238001083000000001	ബ്രഹ്മനാശ്ശേരി ചാനിൽ	ബ്രഹ്മനാശ്ശേരി	ചാനിൽ	Village road	0.260	3.000	0.000	0.000	0.000	0.000	0.000	0.260	0	0.000		0									
23	Vol 03 2	1238001083000000002	ചാവർകോട് ബ്രഹ്മനാശ്ശേരി റോഡ്	ചാവർകോട്	ബ്രഹ്മനാശ്ശേരി	Village road	0.450	3.500	0.000	0.000	0.000	0.000	0.000	0.450	0	0.000		0									

Local Body Name : Navaikulam Grama Panchayat

Asset register II						Form : Roads								Sub Form : Roads													
Serial No	Book Page No	FormRefID	Road Name	Starting Point	Ending Point	Road Type (ODR/VR)	Road Description			Surface Type					Construction Year	Protection Wall Length	Drainage Channel Length	Cost of construction from 1995	Last Maintenance Details	Remarks	Ward No	Panchayat No	WaterShed ID	Ac.Date and Book Value	Addition Date And Cost	Deduction Date And Cost	Depreciation(%)
							Length (Km)	Width (M)	Carriage Way Width (m)	Cement Concrete	Tar	Metal	Gravel	Katcha Road													
1			2	3	4	5	6	7	8	9	10	11	12	13	14	15	16	17	18	19	20	21	22	23	24	25	26
24	Vol 84 1	123800108400000001	ചാവർകോട് ആലുവിലിറോഡ്	ചാവർകോട്	ആലുവിലി	Village road	0.800	3.000	0.000	0.000	0.000	0.000	0.000	0.800	0	0.000		0									
24	Vol 84 2	123800108400000002	ചാവർകോട് പണിക്കുഴിറോഡ്	ചാവർകോട്	പണിക്കുഴി	Village road	0.330	4.000	0.000	0.000	0.000	0.000	0.000	0.330	0	0.000		0									
24	Vol 85 1	123800108500000001	ചാവർകോട് തെക്കേ ജംഗ്ഷൻ തോട്ടക്കൽ വാതുക്കൽ റോഡ്	ചാവർകോട്	കോട്ടക്കൽ വാതുക്കൽ	Village road	1.500	3.500	0.000	0.000	0.000	0.000	0.000	1.500	0	0.000		0									

Local Body Name : Navaikulam Grama Panchayat

Asset register II

Form : Roads

Sub Form : Roads

Serial No	Book Page Rec No	FormRefID	Road Name	Starting Point	Ending Point	Road Type (ODR/VR)	Road Description			Surface Type					Construction Year	Protection Wall Length	Drainage Channel Length	Cost of construction from 1995	Last Maintenance Details	Remarks	Ward No	Panchayat No	WaterShed ID	Aq.Date and Book Value	Addition Date And Cost	Deduction Date And Cost	Depreciation(%)
							Length (Km)	Width (M)	Carriage Way Width (m)	Cement Concrete	Tar	Metal	Gravel	Katcha Road													
1			2	3	4	5	6	7	8	9	10	11	12	13	14	15	16	17	18	19	20	21	22	23	24	25	26
24701852		1238001085000000002	ആശാനിമുക്ക് മാലചിറ കടമ്പാട്ടുകോണം	ആശാനിമുക്ക്	കടമ്പാട്ടുകോണം	Village road	2.200	6.000	3.000	0.000	2.200	0.000	0.000	0.000	0	0.000		0									
24701861		1238001086000000001	ഫാക്ടറി ജംഗ്ഷൻ മാലചിറ റോഡ്	ഫാക്ടറി ജംഗ്ഷൻ	മാലചിറ വയൽ	Village road	0.100	3.000	0.000	0.000	0.000	0.000	0.000	0.100	0	0.000		0									
24701862		1238001086000000002	ഫാക്ടറി റോഡ്	ഫാക്ടറി ജംഗ്ഷൻ	മാലചിറ വയൽ	Village road	0.500	6.000	0.000	0.000	0.000	0.000	0.000	0.500	0	0.000		0									

Local Body Name : Navaikulam Grama Panchayat

Asset register II		Form : Roads													Sub Form : Roads												
Serial No	Book Page Rec No	FormRefID	Road Name	Starting Point	Ending Point	Road Type (ODR/VR)	Road Description			Surface Type					Construction Year	Protection Wall Length	Drainage Channel Length	Cost of construction from 1995	Last Maintenance Details	Remarks	Ward No	Panchayat No	WaterShed ID	Ac.Date and Book Value	Addition Date And Cost	Deduction Date And Cost	Depreciation(%)
							Length (Km)	Width (M)	Carriage Way Width (m)	Cement Concrete	Tar	Metal	Gravel	Katcha Road													
1			2	3	4	5	6	7	8	9	10	11	12	13	14	15	16	17	18	19	20	21	22	23	24	25	26
24701871		123800108700000001	മാലചിറ തൈക്കാവ് കോട്ടയ്ക്കകം റോഡ്	മാലചിറ	കോട്ടയ്ക്കകം	Village road	0.800	3.000	0.000	0.000	0.000	0.000	0.000	0.800	0	0.000		0									
24701872		123800108700000002	നെല്ലിക്കാവ് എളുവിള റോഡ്	നെല്ലിക്കാവ്	എളുവിള	Village road	0.600	6.000	0.000	1.000	0.000	0.000	0.000	1.000	0	0.000		0									
24701881		123800108800000001	കോട്ടക്കകം പൊയ്കയിൽ തുടവഴി	കോട്ടക്കകം	പൊയ്കയിൽ	Village road	0.800	3.000	0.000	0.000	0.000	0.000	0.000	0.800	0	0.000		0									

Local Body Name : Navaikulam Grama Panchayat

Asset register II		Form : Roads													Sub Form : Roads												
Serial No	Book Page Rec No	FormRefID	Road Name	Starting Point	Ending Point	Road Type (ODR/VR)	Road Description			Surface Type					Construction Year	Protection Wall Length	Drainage Channel Length	Cost of construction from 1995	Last Maintenance Details	Remarks	Ward No	Panchayat No	WaterShed ID	Aq.Date and Book Value	Addition Date And Cost	Deduction Date And Cost	Depreciation(%)
							Length (Km)	Width (M)	Carriage Way Width (m)	Cement Concrete	Tar	Metal	Gravel	Katcha Road													
1			2	3	4	5	6	7	8	9	10	11	12	13	14	15	16	17	18	19	20	21	22	23	24	25	26
24	Vol 88 2	1238001088000000002	മാലച്ചിറ പാലം ആലുകുന്ന് ഫാർമസി റോഡ്	മാലച്ചിറ പാലം	ഫാർമസി	Village road	1.200	6.000	0.000	0.000	0.000	0.000	0.000	1.200	0	0.000		0									
25	Vol 89 1	1238001089000000001	വാറുവിലാകത്ത് കൊടുവേലി കോണം റോഡ്	വാറുവിലാകത്ത്	കൊടുവേലി കോണം	Village road	1.910	4.000	0.000	0.000	0.000	0.000	0.000	1.910	0	0.000		0									
25	Vol 89 2	1238001089000000002	മുത്തന ജംഷൻ വാറുവിലാകം കോളനി റോഡ്	കൊടുവേലി കോണം	കൊച്ചി രാപെരയ്ക	Village road	1.015	3.500	3.000	0.000	1.000	0.000	0.000	1.000	0	0.000		0									

Local Body Name : Navaikulam Grama Panchayat

Asset register II		Form : Roads													Sub Form : Roads												
Serial No	Book Page Rec No	FormRefID	Road Name	Starting Point	Ending Point	Road Type (ODR/VR)	Road Description			Surface Type					Construction Year	Protection Wall Length	Drainage Channel Length	Cost of construction from 1995	Last Maintenance Details	Remarks	Ward No	Panchayat No	WaterShed ID	Ac.Date and Book Value	Addition Date And Cost	Deduction Date And Cost	Depreciation(%)
							Length (Km)	Width (M)	Carriage Way Width (m)	Cement Concrete	Tar	Metal	Gravel	Katcha Road													
1			2	3	4	5	6	7	8	9	10	11	12	13	14	15	16	17	18	19	20	21	22	23	24	25	26
251001		123800109000000001	ചെമ്മരുതി പറകുന്ന് റോഡ്	ചെമ്മരുതി	പറകുന്ന്	Village road	1.750	5.000	0.000	0.000	0.000	0.000	0.000	1.750	0	0.000		0									
251002		1238001090000000002	ചെമ്മരുതി കൊടുവേലിക്കോണം റോഡ്	ചെമ്മരുതി	കൊടുവേലിക്കോണം	Village road	0.750	3.000	0.000	0.000	0.000	0.000	0.000	0.750	0	0.000		0									
251001		1238001091000000001	കാഞ്ഞിരം വിള റോഡ്	28-മൈൽ	കാഞ്ഞിരംവിള	Village road	0.900	4.000	3.000	0.000	1.000	0.000	0.000	1.000	0	0.000		0									

Local Body Name : Navaikulam Grama Panchayat

Asset register II						Form : Roads								Sub Form : Roads													
Serial No	Book Page Rec No	FormRefID	Road Name	Starting Point	Ending Point	Road Type (ODR/VR)	Road Description			Surface Type					Construction Year	Protection Wall Length	Drainage Channel Length	Cost of construction from 1995	Last Maintenance Details	Remarks	Ward No	Panchayat No	WaterShed ID	Ac.Date and Book Value	Addition Date And Cost	Deduction Date And Cost	Depreciation(%)
							Length (Km)	Width (M)	Carriage Way Width (m)	Cement Concrete	Tar	Metal	Gravel	Katcha Road													
1			2	3	4	5	6	7	8	9	10	11	12	13	14	15	16	17	18	19	20	21	22	23	24	25	26
2570102	012	123800109100000002	കാഞ്ഞിരം പൊയ്ക വിള മങ്ങാട്ട് വാതുകൽ റോഡ്	കാഞ്ഞിരം വിള	മങ്ങാട്ട് വാതുകൽ വയൽ	Village road	0.250	3.000	0.000	0.000	0.000	0.000	0.000	0.250	0	0.000		0									
2570102	021	123800109200000001	കാഞ്ഞിരം വിള കാവനാട്ടുകോണം കുളം റോഡ്	കാഞ്ഞിരം വിള	കാവനാട്ടുകോണം കുളം	Village road	0.310	3.000	3.000	0.189	0.000	0.000	0.000	0.121	2007	0.035		590113	2012	Concreteing	17						
2570102	022	123800109200000002	28-മൈൽ താഴെ വെട്ടിയറ റോഡ്	28-മൈൽ	താഴെ വെട്ടിയറ	Village road	0.300	5.000	0.000	0.000	0.000	0.000	0.000	0.300	0	0.000		0									

Local Body Name : Navaikulam Grama Panchayat

Asset register II

Form : Roads

Sub Form : Roads

Serial No	Book Page Rec No	FormRefID	Road Name	Starting Point	Ending Point	Road Type (ODR/VR)	Road Description			Surface Type					Construction Year	Protection Wall Length	Drainage Channel Length	Cost of construction from 1995	Last Maintenance Details	Remarks	Ward No	Panchayat No	WaterShed ID	Aq.Date and Book Value	Addition Date And Cost	Deduction Date And Cost	Depreciation(%)
							Length (Km)	Width (M)	Carriage Way Width (m)	Cement Concrete	Tar	Metal	Gravel	Katcha Road													
1			2	3	4	5	6	7	8	9	10	11	12	13	14	15	16	17	18	19	20	21	22	23	24	25	26
25	Vol 03 1	123800109300000001	കാവേലിക്കോണം താഴെ വെട്ടിയറ	കാവേലിക്കോണം	താഴെ വെട്ടിയറ	Village road	0.750	4.500	3.000	0.000	1.000	0.000	0.000	1.000	0	0.000		0									
25	Vol 03 2	123800109300000002	കൊടുവേലിക്കോണം പവൂർകുന്ന് വയൽ റോഡ്	കൊടുവേലിക്കോണം	പവൂർകുന്ന്	Village road	0.200	3.500	0.000	0.000	0.000	0.000	0.000	0.200	0	0.000		0									
26	Vol 04 1	123800109400000001	കൊടുവേലിക്കോണം തൈക്കാവ് റോഡ്	കൊടുവേലിക്കോണം	മാലച്ചിറ വയൽ	Village road	1.800	4.000	0.000	0.000	0.000	0.000	0.000	1.800	0	0.000		0									

Local Body Name : Navaikulam Grama Panchayat

Asset register II

Form : Roads

Sub Form : Roads

Serial No	Book Page Rec No	FormRefID	Road Name	Starting Point	Ending Point	Road Type (ODR/VR)	Road Description			Surface Type					Construction Year	Protection Wall Length	Drainage Channel Length	Cost of construction from 1995	Last Maintenance Details	Remarks	Ward No	Panchayat No	WaterShed ID	Ac.Date and Book Value	Addition Date And Cost	Deduction Date And Cost	Depreciation(%)
							Length (Km)	Width (M)	Carriage Way Width (m)	Cement Concrete	Tar	Metal	Gravel	Katcha Road													
1			2	3	4	5	6	7	8	9	10	11	12	13	14	15	16	17	18	19	20	21	22	23	24	25	26
26	Vol 04 2	123800109400000002	തൈക്കാവ് ജംഗ്ഷൻ പള്ളി റോഡ്	തൈക്കാവ് ജംഗ്ഷൻ	പള്ളി	Village road	1.450	6.000	3.000	0.000	1.000	0.000	0.000	1.000	0	0.000		0									
26	Vol 05 1	123800109500000001	പറകുന്ന് അംഗൻവാടി 28-മൈൽ റോഡ്	പറകുന്ന് അംഗൻവാടി	28-മൈൽ മാവിൻ മൂട് റോഡ്	Village road	0.100	3.000	0.000	0.000	0.000	0.000	0.000	0.100	0	0.000		0									
26	Vol 05 2	123800109500000002	തൈക്കാവ് ജംഗ്ഷൻ കാവനാട്ടു കോണം റോഡ്	തൈക്കാവ് ജംഗ്ഷൻ	വയൽ	Village road	0.200	3.000	0.000	1.000	0.000	0.000	0.000	1.000	0	0.000		0									

Local Body Name : Navaikulam Grama Panchayat

Asset register II

Form : Roads

Sub Form : Roads

Serial No	Book Page Rec No	FormRefID	Road Name	Starting Point	Ending Point	Road Type (ODR/VR)	Road Description			Surface Type					Construction Year	Protection Wall Length	Drainage Channel Length	Cost of construction from 1995	Last Maintenance Details	Remarks	Ward No	Panchayat No	WaterShed ID	Ac.Date and Book Value	Addition Date And Cost	Deduction Date And Cost	Depreciation(%)
							Length (Km)	Width (M)	Carriage Way Width (m)	Cement Concrete	Tar	Metal	Gravel	Katcha Road													
1			2	3	4	5	6	7	8	9	10	11	12	13	14	15	16	17	18	19	20	21	22	23	24	25	26
26701961		123800109600000001	പറകുന്ന് മേക്കോണം വയൽ റോഡ്	പറകുന്ന്	മേക്കോണം	Village road	0.200	3.000	0.000	0.000	0.000	0.000	0.000	0.200	0	0.000		0									
26701962		123800109600000002	പുളിക്കുന്ന് ഇടവഴി	പുളിക്കുന്ന്	ഏല	Village road	0.250	4.000	0.000	0.000	0.000	0.000	0.000	0.250	0	0.000		0									
26701971		123800109700000001	ചാലക്കര ഇടവഴി	ചാലക്കര	കൊടക്കോട്ട്	Village road	0.230	3.000	0.000	0.000	0.000	0.000	0.000	0.230	0	0.000		0									

Local Body Name : Navaikulam Grama Panchayat

Asset register II		Form : Roads													Sub Form : Roads												
Serial No	Book Page Rec No	FormRefID	Road Name	Starting Point	Ending Point	Road Type (ODR/VR)	Road Description			Surface Type					Construction Year	Protection Wall Length	Drainage Channel Length	Cost of construction from 1995	Last Maintenance Details	Remarks	Ward No	Panchayat No	WaterShed ID	Aq.Date and Book Value	Addition Date And Cost	Deduction Date And Cost	Depreciation(%)
							Length (Km)	Width (M)	Carriage Way Width (m)	Cement Concrete	Tar	Metal	Gravel	Katcha Road													
1			2	3	4	5	6	7	8	9	10	11	12	13	14	15	16	17	18	19	20	21	22	23	24	25	26
26701972		123800109700000002	കുഞ്ചുവീട് ഇടവഴി	കിഴക്കേ നട തുറന്നോട് റോഡ്	അയിരൂ ചിറ റ്റൂല	Village road	0.075	3.000	0.000	0.000	0.000	0.000	0.000	0.075	0	0.000		0									
26701981		123800109800000001	കരിമ്പുവിള കൊടിവിള റ്റൂല	കരിമ്പു വിള	കൊടി വിള റ്റൂല	Village road	0.260	3.000	0.000	0.000	0.000	0.000	0.000	0.260	0	0.000		0									
26701982		123800109800000002	വാഴവിള ഇടവഴി	പള്ളിക്കൽ റോഡ്	വിശ്വഭാരതി പള്ളിക്കൽ റോഡ്	Village road	0.350	4.000	0.000	0.000	0.000	0.000	0.000	0.350	0	0.000		0									

Local Body Name : Navaikulam Grama Panchayat

Asset register II

Form : Roads

Sub Form : Roads

Serial No	Book Page No	FormRefID	Road Name	Starting Point	Ending Point	Road Type (ODR/VR)	Road Description			Surface Type					Construction Year	Protection Wall Length	Drainage Channel Length	Cost of construction from 1995	Last Maintenance Details	Remarks	Ward No	Panchayat No	WaterShed ID	Acq.Date and Book Value	Addition Date And Cost	Deduction Date And Cost	Depreciation(%)
							Length (Km)	Width (M)	Carriage Way Width (m)	Cement Concrete	Tar	Metal	Gravel	Katcha Road													
1			2	3	4	5	6	7	8	9	10	11	12	13	14	15	16	17	18	19	20	21	22	23	24	25	26
27	Vol 99 1	1238001099000000001	പറകുന്ന് അണ്ണാപൊയ്ക റോഡ് തായ് തെങ്ങുവീള ജംഗ്ഷൻ കാഞ്ഞിരംവീള തടിപാലം റോഡ്	തൈതങ്ങുവീള ജംഗ്ഷൻ	ചെമ്മരുതി ചാവർകോട് തോട് കാഞ്ഞിരം വീള തോട് ജംഗ്ഷൻ	Village road	0.350	3.000	0.000	0.000	0.000	0.000	0.000	0.350	2003	0.000		0									
27	Vol 99 2	1238001099000000002	ചെമ്മരുതി ബൗണ്ടറി ബ്രഹ്മനാശ്ശേരി റോഡ് ജംഗ്ഷൻ	ചെമ്മരുതി ബൗണ്ടറി	ബ്രഹ്മനാശ്ശേരി	Village road	0.350	4.000	0.000	0.000	0.000	0.000	0.000	0.350	1970	0.000		0									
32	Vol 100 1	1238001100000000001	ചിറ്റാറ്റ് ബ്രഹ്മനാശ്ശേരി വാർഡ്-19	ചിറ്റാറ്റ്	ബ്രഹ്മനാശ്ശേരി		0.250	4.000	0.000	0.000	0.000	0.000	0.000	0.250	1970	0.000		0									

Local Body Name : Navaikulam Grama Panchayat

Asset register II		Form : Roads													Sub Form : Roads												
Serial No	Book Page Rec No	FormRefID	Road Name	Starting Point	Ending Point	Road Type (ODR/VR)	Road Description			Surface Type					Construction Year	Protection Wall Length	Drainage Channel Length	Cost of construction from 1995	Last Maintenance Details	Remarks	Ward No	Panchayat No	WaterShed ID	Aq.Date and Book Value	Addition Date And Cost	Deduction Date And Cost	Depreciation(%)
							Length (Km)	Width (M)	Carriage Way Width (m)	Cement Concrete	Tar	Metal	Gravel	Katcha Road													
1			2	3	4	5	6	7	8	9	10	11	12	13	14	15	16	17	18	19	20	21	22	23	24	25	26
27	Vol 100 2	12380011000000002	ബ്രഹ്മനാശ്ശേരി പാണിയിൽ ഹരിജൻ റോഡ് വാർഡ് -19	ബ്രഹ്മനാശ്ശേരി	പാണിയിൽ		0.250	4.000	0.000	0.000	0.000	0.000	0.000	0.250	1990	0.000		0									
27	Vol 101 1	1238001101000000001	ചാവർകോട് ചിറ്റാറ്റ് റോഡ് വാർഡ് -19	ചാവർകോട്	ചിറ്റാറ്റ്		0.350	4.000	0.000	0.000	0.000	0.000	0.000	0.350	1970	0.000		0									
27	Vol 101 2	1238001101000000002	ചാവർകോട് പണിക്കുടലി റോഡ് വാർഡ് -19	ചാവർകോട്	പണിക്കുടലി		0.150	6.000	0.000	0.000	0.000	0.000	0.000	0.150	1960	0.000		0									

Local Body Name : Navaikulam Grama Panchayat

Asset register II		Form : Roads													Sub Form : Roads												
Serial No	Book Page Rec No	FormRefID	Road Name	Starting Point	Ending Point	Road Type (ODR/VR)	Road Description			Surface Type					Construction Year	Protection Wall Length	Drainage Channel Length	Cost of construction from 1995	Last Maintenance Details	Remarks	Ward No	Panchayat No	WaterShed ID	Ac.Date and Book Value	Addition Date And Cost	Deduction Date And Cost	Depreciation(%)
							Length (Km)	Width (M)	Carriage Way Width (m)	Cement Concrete	Tar	Metal	Gravel	Katcha Road													
1			2	3	4	5	6	7	8	9	10	11	12	13	14	15	16	17	18	19	20	21	22	23	24	25	26
277011021		123800110200000001	തട്ടുപാലം കുന്നത്തുപണരോഡ്	തട്ടുപാലം	കുന്നത്തുപണ		0.460	4.500	0.000	0.000	0.000	0.000	0.000	0.460	0	0.000		0									
277011022		123800110200000002	കോഴായികാട്ടുകോണം കോളനിരോഡ്	ഇടമണ്ണില	കോഴിയാക്കോട്ടുകോണം കോളനി		0.190	2.500	0.000	0.000	0.000	0.190	0.000	0.000	0	0.000		0									

2020-21

SI NO	Project No	Name
1	33	കുന്നത്ത് പൊട്ടക്കുളം അടപ്പിനകം റോഡ് റീടാറിങ്ങും സൈഡ് കോൺക്രീറ്റിംഗും, അഞ്ചാം വാർഡ്
2	143	ലക്ഷ്മി കുന്ദുവിള പൊയ്ക്കയിൽ നടപ്പാത പാർശ്വഭിത്തി നിർമ്മാണം
3	148	ഇടയില വീട് ചിരങ്ങൻ വിളാകം റോഡ് നിർമ്മാണം രണ്ടാം ഭാഗം വാർഡ് 15
4	136	കൽക്കുളം ആലുനിന്നവിള റോഡ് നിർമ്മാണം വാർഡ് 14
5	40	അക്കര റോഡ് നിർമ്മാണം വാർഡ് നം13
6	149	മാമുട്ടിൽ ചക്കൻറഴികം റോഡ് റീടാറിങ് ,വാർഡ് നം 1
7	41	പൊട്ടക്കുളം അടപ്പിനകം റോഡ് മെയിന്റനൻസ് (ഇടഭാഗം)
8	150	അടപ്പിനകം റോഡ് മെയിന്റനൻസ്, വാർഡ് നം 7
9	151	ഭദ്രകാളി ക്ഷേത്രം ചെമ്പകത്തിൻമുട് റോഡ് മെയിന്റനൻസ് വാർഡ് നം 10
10	152	കല്ലായി ബീച്ച് റോഡ് മെയിന്റനൻസ് വാർഡ് നം 11
11	153	ഓടയം എൽ പി എസ് . സരസ്വതി ക്ഷേത്രം റോഡ് മെയിന്റനൻസ് ഇൻ വാർഡ് നം 12
12	154	റെയിൽവേ സ്റ്റേഷൻ ചിറയിൽ ക്ഷേത്രം മാന്തറ റോഡ് മെയിന്റനൻസ് ,വാർഡ് നം.14
13	42	പാലക്കാവ് ക്ഷേത്രം താവുട്സ്റ്റേപ്പ് വയലരികം റോഡ് മെയിന്റനൻസ് , വാർഡ് നം.15
14	155	കാപ്പിൽ എൽ. പി സ്കൂളിന് ടോയ്ലറ്റ് നിർമ്മാണം
15	156	പാറയിൽ- ശാസ്താംവിള റോഡ് നവീകരണം
16	157	മരക്കടമുക്ക്- കൽക്കുട്ടം വിള റോഡ് നവീകരണം
17	44	എൽ.എസ്.ജി.ഡി ഓഫീസിലേക്കു ഫീൽഡ് ഉപകരണങ്ങൾ വാങ്ങൽ
18	158	ചന്ദ്രനല്ലൂർ സ്റ്റേഡിയം വയൽതൊടി റോഡ് നിർമ്മാണം
19	159	ഗവൺമെന്റ് എൽപി എസ് വെൺകുളം ആഡിറ്റോറിയം അനുബന്ധപ്രവൃത്തികൾ
20	160	ലക്ഷ്മി കുന്ദുവിള നടപ്പാത കോൺക്രീറ്റിംഗ്
21	62	കുറ്റിത്തൊറുന്നതിൽ വല്ലഭൻ നിന്നവിള റോഡ് കോൺക്രീറ്റിംഗ്
22	63	ലക്ഷ്മികുന്ദുവിള റോഡ് (രണ്ടാം ഭാഗം)നിർമ്മാണം

23	64	മരക്കട മുക്ക് നെടിയകലാഴി നടപ്പാത നിർമ്മാണം
24	65	കരുനിലക്കോട് പനനിന്നവിള നടപ്പാത കോൺക്രീറ്റ്
25	66	എസ് എൻ ഡി പി മന്ദിരം വിളയിൽവീട് റോഡ് കോൺക്രീറ്റിംഗ്
26	72	എൽ വി യു പി എസ് കൽക്കുട്ടം വിള നടപ്പാത നിർമ്മാണം
27	78	പുത്തൻവിള റോഡ് കോൺക്രീറ്റിംഗ്
28	82	ഇടയിലെവീട് ചിരങ്ങൻവിളാകം റോഡ് കോൺക്രീറ്റിംഗ് മൂന്നാം ഘട്ടം
29	85	പാറയിൽ വടക്കേഭാഗം റോഡ് കോൺക്രീറ്റിംഗ്
30	86	പാറയിൽ മാർക്കറ്റ് റോഡ് കോൺക്രീറ്റിംഗ്
31	97	വലിയവിള തോട്ടുമുഖം എസ്സി കോളനി നടപ്പാത നിർമ്മാണം
32	98	സ്റ്റേഡിയം വയൽതൊടി തോട് സ്റ്റാബിട്ടു നടപ്പാത നിർമ്മാണം
33	99	കാപ്പിൽ ഭഗവതി ക്ഷേത്രം റെയിൽവേ ലൈൻ (ചക്കാലക്കടവ്) റോഡ് മെയിന്റനൻസ്
34	100	മൂന്ന് മുക്ക് റെയിൽവേ ലൈൻ റോഡ് മെയിന്റനൻസ്
35	101	മൊട്ടക്കൂന്ന് കല്ലൻവിള റോഡ് മെയിന്റനൻസ്
36	103	പൊട്ടക്കുളം ഇടത്തറവിള റോഡ് മെയിന്റനൻസ്
37	105	നെടിയശാല കണ്ണാമ്പറമ്പ് റോഡ് മെയിന്റനൻസ്
38	107	ചുള്ളയിൽ ആലുനിന്നവിള റോഡ് മെയിന്റനൻസ്
39	108	ചെമ്പകത്തിൻമുട് ശ്രീദേവി സ്റ്റോർ റോഡ് മെയിന്റനൻസ്
40	110	മിസ്സിൻതെരുവ് കോട്ടയിൽപാണി റോഡ് മെയിന്റനൻസ്
41	111	കുഴിവേലിവിള താവൂട് സ്റ്റേപ്പ് റോഡ് മെയിന്റനൻസ്
42	113	പ്രെസ്റ്റ് മുക്കു പാലവിളാകം പൊറുത്ത വിളാകം റോഡ് മെയ്നറനൻസ്
43	126	മരക്കടമുക്ക് കിഴക്കേവിള നടപ്പാത കോൺക്രീറ്റിംഗ് (9ആം വാർഡ്)
44	127	കാപ്പിൽ എച്ച് എസ് റെയിൽവേ ലൈൻ റോഡ് മെയ്നറനൻസ് വാർഡ് നം2
45	128	ഈച്ചരൻവിള റോഡ് കോൺക്രീറ്റിംഗ് (അവസാനഭാഗം)വാർഡ് നം 3
46	129	ട്രക്കമ്മ്യൂണിറ്റി ഹാൾ ടോജറ്റ് മെയ്നറനൻസ്
47	172	എസ് എൻ ഡി പി റോഡ് നിർമ്മാണം

2021-22

1	127	മെറ്റിരിയൽ കളക്ഷൻ ഫെസിലിറ്റി സെന്റർ
2	128	അടപ്പിനകം റോഡ് മെയിന്റനൻസ്, വാർഡ് നം 7
3	129	റെയിൽവേ സ്റ്റേഷൻ ചിറയിൽ ക്ഷേത്രം മാന്തറ റോഡ് മെയിന്റനൻസ് ,വാർഡ് നം.14
4	130	ചന്ദ്രനല്ലൂർ സ്റ്റേഡിയം വയൽതൊടി റോഡ് നിർമ്മാണം
5	131	ലക്ഷ്മികുന്നൂവിള റോഡ് (രണ്ടാം ഭാഗം)നിർമ്മാണം
6	132	സ്റ്റേഡിയം വയൽതൊടി തോട് സ്റ്റാമ്പിട്ടു നടപ്പാത നിർമ്മാണം
7	133	മൊട്ടക്കൂന്ന് കല്ലൻവിള റോഡ് മെയിന്റനൻസ്
8	134	ചുളയിൽ ആലൂന്നിനവിള റോഡ് മെയിന്റനൻസ്
9	135	മിസ്സിൻതെരുവ് കോട്ടയിൽപാണി റോഡ് മെയിന്റനൻസ്
10	136	പ്രെസ്സ് മൂക്കു പാലവിളാകം പൊറുത്ത വിളാകം റോഡ് മെയിന്റനൻസ്
11	139	എസ് എൻ ഡി പി റോഡ് നിർമ്മാണം
12	75	മഞ്ചക്കൂന്ന് വയൽതൊടി റോഡ് മെയിന്റനൻസ്
13	76	കാപ്പിൽ എച്ച് എസ് നെല്ലേറ്റിൻ കടവ് റോഡ് മെയിന്റനൻസ്
14	77	1എസ്എൻഡിപി മൂലക്കട റോഡ് മെയിന്റനൻസ്
15	78	3-പനനിനവിള റോഡ് മെയിന്റനൻസ്
16	79	4- മുടില്ലാവിള പാറയിൽ റോഡ് മെയിന്റനൻസ്
17	80	5- തകടിയിൽ ക്ഷേത്രം റോഡ് മെയിന്റനൻസ്
18	81	6- പൊട്ടക്കുളം ഇടത്തറവിള റോഡ് മോയിന്റനൻസ്
19	86	10- ചെമ്പകത്തിൻമുട് പ്ലാവിള വയൽതൊടി റോഡ് മെയിന്റനൻസ്
20	87	17- കിളിക്കൂട് ന്യൂ വടക്കേവീട് റോഡ് മെയിന്റനൻസ്
21	88	15- തുഷാരമുക്ക് മുളളൻവിള റോഡ് നീ കോൺക്രീറ്റിംഗ്
22	89	12- മുല്ലവിളാകം പറമ്പിൽക്ഷേത്രം റോഡ് മോയിന്റനൻസ്
23	90	11 സംഘമൂക്കു റെയിൽവേലൈൻ റോഡ് മെയിന്റനൻസ്

24	91	13 പാലത്തൊടി മാന്തറ റോഡ് മെയിന്റനൻസ്
25	92	14- റെയിൽവേ സ്റ്റേഷൻ ചിറയിൽക്ഷേത്രം മാന്തറ റോഡ് മെയിന്റനൻസ്
26	94	16 തുണ്ടിൽ തുഷാരമുക്ക് റോഡ് സൈഡ് കോൺക്രീറ്റിംഗ്
27	96	8- പാറയിൽ ശാസ്താംവാളു റോഡ് നീ കോൺക്രീറ്റിംഗ് ബാക്കി ഭാഗം
28	100	15-തെക്കേഭാഗം വയലരികം റോഡ് നിർമ്മാണം
29	102	മിനി എംസിഎഫ് സ്ഥാപിക്കൽ (രണ്ടാം ഘട്ടം)
30	145	8 അമൃതാനന്ദമയി മഠം റോഡ് സൈഡ് വാൾ നിർമ്മാണം

2022-2023

Sl.No	Project No	Name
1	93	സ്റ്റേഡിയം വയൽത്തൊടി തോട് സ്ലാബിട്ടു നടപ്പാത നിർമ്മാണം
2	95	3-പനനിനവിള റോഡ് മെയിന്റനൻസ്
3	22	5- തകടിയിൽ ക്ഷേത്രം റോഡ് മെയിന്റനൻസ്
4	96	10- ചെമ്പകത്തിൻമുട് പ്ലാവിള വയൽത്തൊടി റോഡ് മെയിന്റനൻസ്
5	97	17- കിളിക്കുട് ന്യൂ വടക്കേവീട് റോഡ് മെയിന്റനൻസ്
6	98	12- മുല്ലവിലാകം പറമ്പിൽക്ഷേത്രം റോഡ് മെയിന്റനൻസ്
7	99	15-തെക്കേഭാഗം വയലരികം റോഡ് നിർമ്മാണം
8	105	8 അമൃതാനന്ദമയി മഠം റോഡ് സൈഡ് വാൾ നിർമ്മാണം
9	6	കുമ്പിയം കുന്ദുംപുറം റോഡ് നവീകരണം (വാർഡ് 16)
10	7	പനനിനവിള റോഡ് കോൺക്രീറ്റിംഗ് (വാർഡ് 3)
11	8	കുരുവിൽകടവ് പമ്പ്ഹൗസ് റോഡ് നിർമ്മാണം (വാർഡ് 7)
12	116	മഞ്ചക്കുന്ന് വയൽത്തൊടി റോഡ് മെയിന്റനൻസ് വാർഡ് 9
13	118	കാപ്പിൽ എച്ച്എസ് നെല്ലേറ്റിൻകടവ് റോഡ് മെയിന്റനൻസ് വാർഡ് 2
14	121	മുടില്ലാവിള കാട്ടുവിള റോഡ് മെയിന്റനൻസ് വാർഡ് 4
15	122	പൊട്ടക്കുളം ഇടത്തറവിള റോഡ് മെയിന്റനൻസ് വാർഡ് 6
16	123	സംഘമുക്ക് റെയിൽവേലൈൻ റോഡ് മെയിന്റനൻസ് വാർഡ് 11

17	124	പാലത്തൊടി മാന്തറ റോഡ് മെയിന്റനൻസ് വാർഡ് 13
18	125	റെയിൽവേ സ്റ്റേഷൻ ചിറയിൽ ക്ഷേത്രം മാന്തറ റോഡ് മെയിന്റനൻസ് വാർഡ് 14
19	126	അടപ്പിനകം റോഡ് റീ കോൺക്രീറ്റിംഗ് ബാക്കി ഭാഗം വാർഡ് 7
20	127	നെടിയശാല കണ്ണാമ്പറമ്പ് റോഡ് മെയിന്റനൻസ് വാർഡ് 8
21	137	എൽ ഐ ഡി ഇ ഡബ്ല്യു അസിസ്റ്റന്റ് എഞ്ചിനീയറുടെ ഓഫീസിലേക്ക് വാഹനം എടുക്കൽ
22	187	മിസ്റ്റർ തൈരുവ് പറമ്പിൽ ക്ഷേത്രം റോഡ് മെയിന്റനൻസ്
23	196	അപ്പോളോ ജംഗ്ഷൻ പനമുട്ടം റോഡ് മെയിന്റനൻസ്
24	197	പ്രസ്ലൂമുക്ക്- തുണ്ടത്തുവിള റോഡ് മെയിന്റനൻസ്
25	198	സർവ്വീസ് സഹകരണ ബാങ്ക്- ചിറയിൽ റോഡ് റോഡ് മെയിന്റനൻസ്
26	199	മിസ്റ്റർ തൈരുവ്- പറമ്പിൽ ക്ഷേത്രം റോഡ് മെയിന്റനൻസ്
27	200	കാപ്പിൽ എൽ പി സ്കൂൾ ടോയ് ലറ്റ് കോംപ്ലക്സ് നിർമ്മാണം
28	201	ഓടേറ്റി എൽ പി സ്കൂൾ ടോയ് ലറ്റ് കോംപ്ലക്സ് നിർമ്മാണം
29	202	വെറുക്കട്ട ജിഎംയുപി സ്കൂൾ ടോയ് ലറ്റ് കോംപ്ലക്സ് നിർമ്മാണം

VETTOOR GP 2020-21		
Sl. No.	Pro.No.	Project Name
1	30	പറമ്പിൽകുന്നിൽ റോഡ് നീകോൺക്രീറ്റിംഗ്
2	103	പിഎച്ച്സി - അഴുക്കൻവിള റോഡ് കോൺക്രീറ്റ്
3	104	വട്ടത്താമരപൊയ്ക്ക ഇടവഴി കോൺക്രീറ്റിംഗ്
4	105	ഹാജി ഇസ്മയിൽ ലബ്ബ റോഡ് ഐറിഷ് നീകോൺക്രീറ്റിംഗ്
5	106	എഎംറ്റിറ്റിഐ - അഴുക്കൻവിള റോഡ് നീകോൺക്രീറ്റിംഗ്
6	107	കുളത്തിൻകര റോഡ് കോൺക്രീറ്റിംഗ്
7	108	കുളത്തിൻകര - വെട്ടൂർ എച്ച്എസ്എസ് റോഡ് നീകോൺക്രീറ്റിംഗ്
8	109	മൂലക്കട ചെട്ടിത്തൊടി റോഡ് നീകോൺക്രീറ്റിംഗ്
9	112	മൂലക്കട - പാങ്ങാൽ നടപ്പാത അറ്റകുറ്റപ്പണി
10	113	മൂലക്കട - പാങ്ങാൽ റോഡ് കോൺക്രീറ്റ് - സെക്കൻഡ് നീച്ച്
11	114	രശ്മി ട്യൂട്ടോറിയൽ റോഡ് തുടക്ക ഭാഗം നീകോൺക്രീറ്റിംഗ്
12	115	രശ്മി ട്യൂട്ടോറിയൽ-ഒറ്റിയിൽ റോഡ് - ബാക്കി ഭാഗം കോൺക്രീറ്റിംഗ്
13	117	ഗുരുനഗർ റോഡ് കോൺക്രീറ്റ്
14	118	ഗുരുനഗർ റോഡ് നീകോൺക്രീറ്റിംഗ്-തുടക്ക ഭാഗം
15	119	ബഷീർ - ഹസൻ റോഡ് നീകോൺക്രീറ്റിംഗ്

16	120	ഗവഹുൽ പി എസ് വലയൻകുഴി റോഡ് നീ കോൺക്രീറ്റ്
17	121	ചരുവിള റോഡ് കോൺക്രീറ്റിംഗ് ഓട നിർമ്മാണം
18	122	മങ്ങാട് മാടൻനട റോഡ് ഐറിഷ് നിർമ്മാണം - ബാക്കി ഭാഗം
19	123	വണ്ണാൻ വിളാകം റോഡ് കോൺക്രീറ്റിംഗ്
20	124	തണ്ണിവിള - ഊറ്റുകുഴി നടപ്പാതയും പടിഞ്ഞാറ്റും കോൺക്രീറ്റിംഗ്
21	125	അയ്യപ്പൻവിള റോഡ് നീടാനിംഗ് ബേം കോൺക്രീറ്റിംഗ്
22	126	ഈഞ്ചുവിള - വാവറ റോഡ് നീടാനിംഗ്
23	129	വലിയപള്ളി മരക്കാൻവിളാകം റോഡിന് പാർശ്വഭിത്തിയും ബേം കോൺക്രീറ്റിംഗ്
24	130	ചിറ്റിലക്കാട് റോഡ് കോൺക്രീറ്റിംഗ്
25	131	എരുക്കുവിള നടപ്പാത ഇന്റർലോക്ക് നിർമ്മാണം
26	135	ചരുവിള ഹോളോബ്രിക്ക് റോഡ് നീടാനിംഗ് ബേം കോൺക്രീറ്റിംഗ്
27	136	അഴുക്കൻവിള തൊട്ടിൽറോഡ് നീകോൺക്രീറ്റിംഗ് ബേം കോൺക്രീറ്റിംഗ്
28	139	ഊച്ചി ഉമ്മൻ റോഡ് - ഫസ്റ്റ് നീച്ച് ബാക്കി ഭാഗം കോൺക്രീറ്റ്

29	140	ഉപ്പാടം വിടുതിയിൽ റോഡ് കോൺക്രീറ്റിംഗ് - സെക്കൻഡ് റീച്ച്
30	141	മൗണ്ട് - വേടൻവിള റോഡ് റീടാറിംഗ് ബേം കോൺക്രീറ്റിംഗ്
31	142	ഫ്രണ്ട്സ് ലൈൻ റോഡ് റീ കോൺക്രീറ്റ്
32	143	കളീലിൽ റോഡ് റീടാറിംഗ് ബേം കോൺക്രീറ്റിംഗ്
33	144	കാകൻകുന്ന് - കഴുത്തുംമുട് റോഡ് കോൺക്രീറ്റിംഗ്
34	200	കുളത്തിൻകര-വെട്ടൂർ എച്ച്എസ്എസ് റോഡ് റീകോൺക്രീറ്റിംഗ്
35	205	മൂലക്കട പാങ്ങാൽ റോഡ് കോൺക്രീറ്റിംഗ് - തേർഡ് റീച്ച്
36	206	കഴുത്തുംമുട് ഓട സംരക്ഷണത്തിനായി പാർശ്വഭിത്തി നിർമ്മാണം
37	207	വൈദ്യശാല - വാറഴികം റോഡ് റീ കോൺക്രീറ്റിംഗ്
38	208	എച്ച്എസ്-വടക്കേപ്പള്ളി റോഡ് റീകോൺക്രീറ്റിംഗ്
39	53	തലവെട്ടിവിള നടപ്പാത കോൺക്രീറ്റ്
40	54	ഉച്ചി ഉമ്മൻ റോഡ് പാർശ്വഭിത്തി നിർമ്മാണം, കോൺക്രീറ്റിംഗ്
41	61	വെട്ടൂർ എച്ച്.എസ്.എസ് നടപ്പാത ഓട അറ്റകുറ്റപ്പണി (വാർഡ് 2)
42	62	ചന്ദ്രവേനം റോഡിന്റെ ബാക്കി ഭാഗം കോൺക്രീറ്റ് (വാർഡ് 11)

43	63	മേലേവിള - വണ്ണാൻവിളാകം റോഡ് കോൺക്രീറ്റിംഗ് , കലുങ്ക് നിർമ്മാണം (വാർഡ് 12)
44	64	കൃഷ്ണവിലാസം ഇടവഴി കോൺക്രീറ്റ് (വാർഡ് 7)
45	65	പുന്നവിള റോഡ് കോൺക്രീറ്റ് (വാർഡ് - 9)
46	66	ഉച്ചി ഉമ്മൻ റോഡ് കോൺക്രീറ്റ് - സെക്കൻഡ് റീച്ച് (വാർഡ് 13)
47	172	പനമുട്-അക്കരവിള ഐറിഷ് നിർമ്മാണം, സൈഡ് വാൾ (വാർഡ് 2, 3)
48	173	ആശാൻ റോഡ് ഐറിഷ് നിർമ്മാണം, ഇന്റർലോക്കിംഗ് (വാർഡ് 14)
49	174	റാത്തിക്കൽ ബീച്ച് റോഡ് ടാറിംഗ്, സൈഡ് വാൾ, ഐറിഷ്, ഇന്റർലോക്കിംഗ് (വാർഡ് 12, 13)
50	177	റഫ്മത്ത് റോഡ് കോൺക്രീറ്റിംഗ് (വാർഡ് 6)
51	179	സുരേന്ദ്രൻമെമ്മോറിയൽ റോഡിന് പാർശ്വഭിത്തി, റോഡ് കോൺക്രീറ്റ് (വാർഡ് 3)
52	181	മൂലക്കട - പാങ്ങൽ റോഡ് കോൺക്രീറ്റിംഗ് (വാർഡ് 14)
53	183	ഉച്ചിഉമ്മൻ റോഡ് തേർഡ് റീച്ച്

VETTOOR GP 2021-22

Sl. No.	Pro.No.	Project Name
1	132	ഗുരുനഗർ റോഡ് റീകോൺക്രീറ്റിംഗ്- തുടക്ക ഭാഗം
2	133	ചരുവില റോഡ് കോൺക്രീറ്റിംഗ് ഓട നിർമ്മാണം
3	134	മങ്ങാട് മാടൻനട റോഡ് ഐറിഷ് നിർമ്മാണം - ബാക്കി ഭാഗം
4	135	ചരുവില ഹോളോബ്രിക്ക് റോഡ് റീടാറിംഗ് ബേം കോൺക്രീറ്റിംഗ്
5	137	ഫണ്ടിംഗ് ലൈൻ റോഡ് റീ കോൺക്രീറ്റ്
6	138	കാകൻകുന്ന് - കഴുത്തുംമൂട് റോഡ് കോൺക്രീറ്റിംഗ്
7	143	വൈദ്യശാല - വാറഷികം റോഡ് റീ കോൺക്രീറ്റിംഗ്
8	144	എച്ച്എസ്-വടക്കേപ്പള്ളി റോഡ് റീകോൺക്രീറ്റിംഗ്
9	76	അമരവില - പാങ്ങാൽ റോഡ് റീ കോൺക്രീറ്റിംഗ് (വാർഡ് 2)
10	80	പപ്പുമെമ്മോറിൽ റോഡ് റീടാറിംഗ് - വാർഡ് 4
11	83	വിലബ്ഭാഗം മാർക്കറ്റ് - പുത്തൻവില റീകോൺക്രീറ്റിംഗ് റീടാറിംഗ് ഐറിഷ്
12	86	കാണൻശ്ശികം - അരിവാളം റോഡ് റീകോൺക്രീറ്റിംഗ് - വാർഡ് 12
13	87	പണയിൽക്കടവ് റോഡ് റീടാറിംഗ് - വാർഡ് 10
14	101	രശ്മി ട്യൂട്ടോറിയൽ ഒറ്റിയിൽ റോഡ് കോൺക്രീറ്റിംഗ് -സെക്കൻഡ് റീച്ച്
15	102	ഉപ്പാടം റോഡ് കോൺക്രീറ്റിംഗ്
16	104	മംഗ്ലാവ് നടപ്പാത കോൺക്രീറ്റിംഗ്
17	105	മുലക്കട പാങ്ങാൽ റോഡ്കോൺക്രീറ്റിംഗ്-മൂന്നാം ഘട്ടം
18	106	വെളിവിളാകം റോഡ് കോൺക്രീറ്റിംഗ്
19	109	കാട്ടുവില പമ്പ് ഹൗസ് നടപ്പാത കോൺക്രീറ്റിംഗ്
20	116	കഴുത്തും മൂട് നടപ്പാത കോൺക്രീറ്റിംഗും സൈഡ് വാൾ നിർമ്മാണവും

21	119	അച്ചിക്കവിള റോഡ് കോൺക്രീറ്റിങ്
22	152	ഹാജി ഇസ്മയിൽ ഇടറോഡ് റീകോൺക്രീറ്റിംഗ്
23	153	എസ്എൻ നഗർ റോഡ് റീ കോൺക്രീറ്റിംഗ്
24	180	ചല്ലൂർ വിളാകം റോഡ് റീ കോൺക്രീറ്റിംഗും പാർശ്വഭിത്തി നിർമ്മാണവും
25	181	എസ്എൻ നഗർ റോഡ് റീ കോൺക്രീറ്റിംഗ്-സെക്കൻഡ് റീച്ച്
26	107	പൊന്നും തുരുത്ത് ഇടറോഡ് ഇൻറർലോക്കും സൈഡ് വാളും നിർമ്മാണം

VETTOOR GP 2022-23

Sl. No.	Pro.No.	Project Name
1	46	കാകൻകുന്ന് - കഴുത്തുംമുട് റോഡ് കോൺക്രീറ്റിംഗ്
2	25	പല്ലുമെമ്മോറിൽ റോഡ് റീടാറിംഗ് - വാർഡ് 4
3	38	വിളമ്പഭാഗം മാർക്കറ്റ് - പുത്തൻവിള നീകോൺക്രീറ്റിംഗ് റീടാറിംഗ് ഐറിഷ്
4	29	ചല്ലൂർ വിളാകം റോഡ് നീ കോൺക്രീറ്റിംഗും പാർശ്വഭിത്തി നിർമ്മാണവും
5	30	എസ്എൻ നഗർ റോഡ് നീ കോൺക്രീറ്റിംഗ്- സെക്കൻഡ് റീച്ച്
6	80	അരിയിട്ടകുന്ന് ഉടയാൻകുഴി റോഡ് നീകോൺക്രീറ്റിംഗ് വാർഡ് 11
7	81	ബഷീർ ഹസ്സൻ റോഡ് പുനരുദ്ധാരണം വാർഡ് 2
8	82	റ്റിഎസാദിഖ് റോഡ് നീകോൺക്രീറ്റിംഗ് വാർഡ് 2
9	83	ഹാജി ഇസ്മായിൽ ലബ്ബ റോഡ് പുനരുദ്ധാരണം വാർഡ് 6
10	84	വൈദ്യശാല വാറന്റികം റോഡ് പുനരുദ്ധാരണം ബാക്കി ഭാഗം വാർഡ് 8
11	187	റാത്തിക്കൽ ബീച്ച് റോഡ് പുനരുദ്ധാരണം
12	188	ഹാജി ഇസ്മായിൽ ലബ്ബ റോഡ് പുനരുദ്ധാരണം - ബാക്കി ഭാഗം

ഇലകമൺ ഗ്രാമ പഞ്ചായത്ത്

വർഷം	നവീകരണ/ പുനരുദ്ധാരണത്തിനായി ഏറ്റെടുത്ത റോഡ്
	കല്ലുവിള കുന്നിൽ റോഡ് നീ ടാനിംഗ് വാർഡ് -12
	ഹരിഹര പുരം എൽപിഎസ് റോഡ് നീ ടാനിംഗ് വാർഡ് -2
	ഏഴിക്കട റോഡ് നീ ടാനിംഗ് വാർഡ് -8
	കുറ്റിക്കാട് മുരുകോലിൽ ചാവരുകാവ് റോഡ് നീ ടാനിംഗും സൈഡ് കോൺക്രീറ്റും വാർഡ് -9
	മാവിള നീരോന്തി റോഡ് നീ ടാനിംഗും സൈഡ് കോൺക്രീറ്റും വാർഡ് -8
	മാവേലി റോഡ് നീ ടാനിംഗും സൈഡ് കോൺക്രീറ്റും വാർഡ് -10
	കയർസംഘം പ്ലാവിൻമൂട് റോഡ് നീ ടാനിംഗ് വാർഡ് -3
	കരവാരം കണിയാകുന്ന് റോഡ് നീ ടാനിംഗ് നീ കോൺക്രീറ്റിംഗ് വാർഡ് -5
	തൂരുത്തിയിൽ കാഷ്യൂ ഫാക്ടറി റോഡ് നീ കോൺക്രീറ്റിംഗും പാർശ്വഭിത്തി നിർമ്മാണവും വാർഡ് -16
	താന്നിമൂട് റോഡ് നീ കോൺക്രീറ്റിംഗും പാർശ്വഭിത്തി നിർമ്മാണവും വാർഡ് -6
	വാട്ടൂർ ടാക് വിളപ്പുറം റോഡ് സൈഡ് കോൺക്രീറ്റ് വാർഡ് -15
	ശാസ്താംനട പാലം വശഭിത്തി നിർമ്മാണവും പാർശ്വ ഭിത്തി നിർമ്മാണവും വാർഡ് -9
	കളിയിലിൽ റോഡ് നീ കോൺക്രീറ്റിംഗ് വാർഡ് -11
	കടിക്കുളം റോഡ് സൈഡ് കോൺക്രീറ്റിംഗും നീ ടാനിംഗും വാർഡ് -13
	വലിയ വിളാകം ഏലാ റോഡ് നീ ടാനിങ് വാർഡ് -1
2020-21	കൊച്ചുപാരിപ്പള്ളിമുക്ക് ചരുവിൽ റോഡ് കോൺക്രീറ്റിംഗ്
	കളത്തറ മേലത്തിൽ റോഡ് കോൺക്രീറ്റിംഗ്
	കെടാകുളം എസ്.എൻ.ഡി.പി വടക്കേത്തൊടി റോഡ് കോൺക്രീറ്റിംഗ്- ാ0 ഘട്ടം
	താന്നിമൂട് റോഡ് കോൺക്രീറ്റിംഗ്
	തെങ്ങുവിള കോളനി റോഡിൽ സംരക്ഷണഭിത്തി നിർമ്മാണം
	തൂരുത്തിയിൽ നടപ്പാത സംരക്ഷണം
	പാളയംകുന്ന് കുന്നിൽ റോഡ് മെയിന്റനൻസ്
	എസ്.എൻ.ഡി.പി വയൽ റോഡ് നീ ടാനിങ്
	ചെക്കലയിൽ എലക്ട്രിസിറ്റി റോഡ് നീ ടാനിങ്
	തെങ്ങുവിള റോഡ് നീ ടാനിങ്
	തൂണ്ടിൽ പുളിമൂട് ക്ലാവറ റോഡ് നീ ടാനിങ്

	താന്നിമുട്ട് റോഡ് റീ ടാനിങ്
	കുന്നുംപുറം എ .കെ .ജി റോഡ് റീ ടാനിങ്
	കല്ലുവിലാകം റോഡ് റീടാനിങ്
	ആയിരവല്ലി പിറഗനാട് ത്രിമ്പല്ലൂർ ക്ഷേത്രം റോഡ് റീ ടാനിങ്
	പാണന്റഴികം നടപ്പാത കോൺക്രീറ്റിംഗ്
	പകൽവീട് റോഡ് കോൺക്രീറ്റിംഗ്
	പോങ്ങറക്കോണം റോഡ് സംരക്ഷണം
	മലവില കോളനി റോഡ് റീ ടാനിങ് & സൈഡ് കോൺക്രീറ്റ്
2021-22	ചക്കന്റഴികം എസ്എൻഡിപി റോഡ് റീടാനിംഗ് വാർഡ് 1
	പാലവില മാടൻ നട റോഡ് റീടാനിംഗ് വാർഡ് -2
	ചാവരുകാവ് ശ്രീരാമമന്ദിരം റോഡ് റീടാനിംഗ് -വാർഡ് 3
	പുതുവൽ മുളമുട്ട് റോഡ് റീടാനിംഗ് -വാർഡ് 4
	മുഗാശുപത്രി റോഡ് റീടാനിംഗ് -വാർഡ് 5
	ചരുവില ഇപി കോളനി റോഡ് റീടാനിംഗ് വാർഡ്-6
	ഫാക്ടറി ജംഗ്ഷൻ എഴിപ്പുറം മേടയിൽ ചിറ്റാറ്റ് റോഡ് റീടാനിംഗ് വാർഡ് 7-8-9
	പൂലിയത്ത് കെഎംപി റോഡ് റീടാനിംഗ് വാർഡ് -9
	പുതുവൽ റോഡ് റീടാനിംഗ് വാർഡ് -11
	കാട്ടുംപുറം മൂലക്കട റോഡ് റീടാനിംഗ് വാർഡ് -12
	സങ്കേതം ഏലാ റോഡ് റീടാനിംഗ് വാർഡ് -13
	വട്ടവാൾ വിളപ്പുറം കായൽപ്പുറം വെട്ട്തോട് റോഡ് റീടാനിംഗ് വാർഡ് -14 -15
	വട്ടവില സെന്റ് തോമസ് പള്ളി റോഡ് റീടാനിംഗ് വാർഡ് -16
	തൂരുത്തിയിൽ കാഷ്യൂ ഫാക്ടറി റോഡ് റീ കോൺക്രീറ്റിങ്ങും പാർശ്വഭിത്തി നിർമ്മാണവും വാർഡ് -16
	കളിയിലിൽ റോഡ് റീ കോൺക്രീറ്റിംഗ് വാർഡ് -11
	തെങ്ങുവില ക്ഷേത്രം റോഡ് കോൺക്രീറ്റിംഗ്
അമ്മവീട് റോഡ് കോൺക്രീറ്റിംഗ്	
കല്ലുവില റോഡ് കോൺക്രീറ്റിംഗ്	
കളിയിലിൽ റോഡ് കോൺക്രീറ്റിംഗ് സെക്കന്റ് റീച്ച്	
വില്ലിക്കടവ് മാടൻ നട റോഡ് കോൺക്രീറ്റിംഗ് സെക്കന്റ് റീച്ച്	
ആയിരവല്ലി കരയോഗം റോഡ് കോൺക്രീറ്റിംഗ്	

2022-23	പുതുവൽ കാവ് റോഡ് കോൺക്രീറ്റിംഗ്
	പുന്നയുടെ റോഡ് കോൺക്രീറ്റിംഗ്
	അങ്കണവാടികളുടെ അറ്റകുറ്റപ്പണി
	കരവാരം മഠത്തിൽ റോഡ് അറ്റകുറ്റപ്പണി
	കിഴക്കേപ്പുറം എൽപിഎസ് പഴവീട് റോഡ് അറ്റകുറ്റപ്പണി
	ഫാക്ടറി ജംഗ്ഷൻ എഴിപ്പുറം റോഡ് സെക്കൻഡ് റീച്ച്
	സാന്ത്വനം റോഡ് അറ്റകുറ്റപ്പണി
	പാളയംകുന്ന് ശാസ്താം നട റോഡ് അറ്റകുറ്റപ്പണി
	വലിയ വീട്ടിൽ കുമനന്ദശികം റോഡ്
	ആയിരവല്ലി ക്ഷേത്രം റോഡ്
	കൈതപ്പുഴ റോഡ്
	ഹോമിയോ ഹോസ്പിറ്റൽ റോഡ് റീ ടാനിംഗ്
	വട്ടുവില വിള സെന്റ് തോമസ് റോഡ് റീ ടാനിംഗ്
	പുതുവൽ കളിയിക്കൽ റോഡ് അറ്റകുറ്റപ്പണി
	എകെജി കുന്ദുപുറം റോഡ് പുനരുദ്ധാരണം
	കളത്തറ കാഞ്ഞിരവിളാകം റോഡ് പുനരുദ്ധാരണം
	പാലവിള മാടൻ നട റോഡ് പുനരുദ്ധാരണം

Chemmaruthy GP 2020-2021		
Sl no	ProjectNo	ProjectName
1	19	മൂന്നുമുക്ക് പോങ്ങിൽ കോളനി റോഡ്
2	20	പാണന്തറ റോഡ്
3	21	പാളയംകുന്ന് ഹെൽത്ത് സെനറൈ റോഡ് റീ
4	22	പെയിരിയ്ക്കും വാള ചാവരമ്പലം റോഡ്
5	24	പുളിക്കൽ ചിറ്റംകോണം റോഡ്
6	25	ബംഗ്ലാവിൽ മാച്ചാരി വിളാകം റോഡ്
7	26	കുളഞ്ഞിപൊയ്ക്ക അക്കരവിള റോഡ്
8	27	ഡെവലപ്പ് മെൻ്റ് വാർഡ്-8
9	28	ചേട്ടക്കാവ് കെ പി എം സി റോഡ്
10	30	കുന്നുംപുറം റോഡ് റീ
11	31	മുത്താന കാളച്ചന്ത റോഡ്
12	32	ശ്രീനിവാസപുരം ഇടമനക്കൽ റോഡ്
13	33	ഇകെനായനാർ റോഡ്
14	35	കുന്നത്തുമല അംഗൻവാടി റോഡ്
15	36	വേലൻ കൊണം ബ്രാഞ്ച് റോഡ്
16	37	തോക്കാട് കുറ്റിവിളാകം റോഡ്
17	38	തറട്ട പാലക്കൽ റോഡ്
18	39	അച്ചുതൻമുക്ക് കുറ്റിക്കാട്ടിൽ റോഡ്
19	40	ഐറ്റിസി ഏറൽ റോഡ്
20	42	ശ്രാമുട് കീഴിൽ വാതുക്കൽ റോഡ്
21	44	പടിമുക്ക് ആനക്കുഴി
22	45	അച്ചുതൻമുക്ക് ആനക്കുഴി റോഡ്
23	49	കുന്നുംപുറം ഇ കെ നായനാർ റോഡ്
24	51	ചരുവിള കോളനി റോഡ്
25	52	തേക്കഴികം ഏല റോഡ്
26	53	മൂലക്കട വാഴവിള റോഡ്
27	55	ഉറ്റുകുഴി കുന്നത്തുതറ റോഡ്
28	56	കുറ്റിവെട്ടി റോഡ്
29	57	കൊടുവേലിക്കൊണം പള്ളി റോഡ്
30	58	രാമചന്ദ്രവിലാസം കുറ്റൂർ റോഡ്
31	93	ലക്ഷം വീട് മാന്തോട്ടം റോഡ്
32	95	പട്ടിയാരത്തും വാള പുളിച്ചിയിൽ റോഡ്
33	97	വട്ടല്ലാമുട് പട്ടിയാരത്തും വാള കോളനി റോഡ്
34	102	പട്ടിയാരത്തും വിള റോഡ്
35	104	ആലുംമുട് തോക്കാട് റോഡ്
36	105	അമ്പലത്തുംവിള കോളനി റോഡ്
37	158	ചാവടിമുക്ക് എസ് എൻ വാഎ ച എസ് എസ് റോഡ്
38	159	പാളയംകുന്ന - കെട്ടിടംമുക്ക് റോഡ്
39	160	മാച്ചാരിവിളാകം കൂട്ടുപുര റോഡ്
		കുന്നത്തു മല റോഡ്

40	161	കുന്ദുപുറം റോഡ്
41	162	കുതാറ കരിയകുന്ന് റോഡ്
42	167	കൊട്ടാരത്തിൽ റോഡ്
43	168	വലിയവള്ളി ദുർഗ ദേവി ക്ഷേത്രം റോഡ്
44	215	ലക്ഷം വീട് മാനോട്ടം റോഡ്
45	216	അമ്പലത്തുറയിലെ കോളനി റോഡ്
46	218	പോങ്ങുവിലെ ഉറുക്കുഴി വാട്ടുപ്ലാമുട് റോഡ്
47	220	മുളയടിവാരം റോഡ്
48	222	മടത്തുവിലാകം അംഗൻവാടി റോഡ്
49	224	ബംഗ്ലാവിൽ പൊങ്ങിൽ ക്രോസ്സ് റോഡ്
50	227	കുന്നത്തുവാതുക്കൽ-പറപ്പകുളം റോഡ്
51	231	ആർ.കെ.എം.യു.പി.എസ് റോഡ്
52	245	മുട്ടപ്പലം കാരൂർ റോഡ്

Sl no	Chemmaruthy GP 2021-2022
1	ProjectName
2	കുന്നിൽ ചരുവിലൂ റോഡ്
3	പോസ്റ്റ് ഓഫീസ് കുറുക്കോട് റോഡ്
4	ചാവടിമുക്ക് കൂടത്തിൽ റോഡ്
4	റീടാനിംഗ് വാർഡ് -19
5	വഞ്ചിമുക്ക് റോഡ്
6	കുന്നുവിലൂ റോഡ്
7	പാളയം കുന്ന് ഫാക്ടറി ജങ്ക്ഷൻ ബ്രദർസ് റോഡ്
8	കുന്നുംപുറം മംഗള ഗിരി റോഡ്
9	പാളയം കുന്ന് ഹോമിയോ ഹോസ്പിറ്റൽ റോഡ്
10	അമ്പലത്തുറവിലൂ കോളനി റോഡ്
11	പോങ്ങിൽ കോളനി റോഡ്
12	ഞെക്കാട് കണ്ണങ്കുളങ്ങര റോഡ്
13	ഭവാനി ജംഗ്ഷൻ റോഡ്
14	ആലുംമുട് തോക്കാട് റോഡ്
15	കലാപോഷിണി ഗ്രന്ഥശാല കുറുക്കോട് റോഡ്
16	പോസ്റ്റ് ഓഫീസ് ജങ്ക്ഷൻ താഴത്ത് വീട് റോഡ്
17	വേലൻകോണം തറട്ടു റോഡ്
18	തറട്ടു കാഷ്യൂ ഫാക്ടറി റോഡ്
19	തോപ്പിൽ ഐ ടി സി മമ്പഴ റോഡ്
20	ഏറത്ത് കാവ് ക്ഷേത്രം റോഡ് റീ
21	കൂതാന റോഡ്
22	എണാറുവിലൂ പട്ടർ മുക്ക് റോഡ്
23	എണാറുവിലൂ പോസ്റ്റ് ഓഫീസ് റോഡ്
24	പൈപ്പിന്മുട് മാടൻ കാവ്
25	ലക്ഷ്മി വിഹാർ വയലിക്കട റോഡ്
26	ആർ കെ എം യു പി എസ് റോഡ്
27	റേഡിയോ പാർക്ക് വായനശാല റോഡ്
28	കുളഞ്ഞി പൊയ്ക്ക കോളനി റോഡ്
29	മടത്ത് വിളാകം അങ്കൻ വാടി റോഡ്
30	ബംഗ്ലാവിൽ മാച്ചാരി വിളാകം റോഡ്
31	കുളഞ്ഞിപൊയ്ക്ക അക്കരവിലൂ റോഡ്
32	ഇകൈനായനാർ റോഡ്
33	കുന്നത്തുമല അംഗൻവാടി റോഡ്
34	തോക്കാട് കുറ്റിവിളാകം റോഡ്
35	കുന്നത്തുവാതുക്കൽ-പറപ്പകുളം റോഡ്
36	പടിമുക്ക് ആനക്കുഴി
37	അച്യുതൻമുക്ക് ആനക്കുഴി റോഡ്
38	തേക്കഴികം ഏല റോഡ്
39	മൂലക്കട വാഴവിലൂ റോഡ് കോൺക്രീറ്റിംഗ് വാർഡ് -19
40	ഉറുറ്റുകുഴി കുന്നതുതറ റോഡ്
41	കുറ്റിവെട്ടി റോഡ്

42	കൊടുവേലിക്കൊണം പള്ളി റോഡ്
43	ലക്ഷം വീട് മാനോട്ടം റോഡ്
44	ചാവടിമുക്ക് കല്ലുമല റോഡ്
45	ബാലവാടി ദേവിവിലാസം റോഡ്
46	തോക്കാട് വിളഭ ഓഫീസ് റോഡ്
47	പോങ്ങിൻ കോളനി റോഡ്

Chemmaruthy GP 2022-2023	
Sl no	ProjectName
1	പട്ടരുമുക്ക് മാടൻകാവ് റോഡ്
2	കല്ലിടാന്തി റോഡ്
4	പൊയ്ക്കയിൽ കോളനി റോഡ്
5	ചരുവിള കോളനി റോഡ്
6	മാടൻ വിള ചാരുമുട് റോഡ്
7	ലക്ഷം വീട് മാനോട്ടം റോഡ്
8	കുന്നത്തു വാതുക്കൽ ഭദ്ര കാളി ക്ഷേത്രം റോഡ്
10	കുന്നിൽ ചരുവിള റോഡ്
11	വഞ്ചിമുക്ക് റോഡ് പു
12	കുന്നുവിള റോഡ് സൈ
13	അമ്പലത്തുറംവിള കോളനി റോഡ്
14	മടത്ത് വിളാകം അങ്കൻ വാടി റോഡ്
15	തോക്കാട് വിള ഓഫീസ് റോഡ്
16	പോങ്ങിൽ കോളനി റോഡ്
17	ചാവടിമുക്ക് കല്ലുമല റോഡ്
18	പുളിക്കൽ ചിറ്റംകോണം റോഡ്
19	അമ്പിളിമുക്ക് ഇലക്കത്തിൽ റോഡ്
20	എ എം എൽ പി എസ് റോഡ്
21	കൊച്ചുവിള തട്ടാക്കുടി റോഡ്
22	പാളയംകുന്ന് ഹോമിയോ ഹോസ്പിറ്റൽ റോഡ്
23	ഭവാനി ജംഗ്ഷൻ റോഡ്
24	ലക്ഷം വീട് മാനോട്ടം റോഡ്
25	ബംഗ്ലാവിൽ മാച്ചാരിവിളാകം റോഡ്
26	മുത്താന പൌൾട്രി ഫാം റോഡ്
27	പോസ്റ്റ് ഓഫീസ് ജംഗ്ഷൻതാഴെ വീട് റോഡ്
28	ഞെക്കാട് കുളം റോഡ്
29	മുത്താന കാളച്ചന്ത റോഡ്
30	ശ്രീനിവാസപുരം പുന്നവിള റോഡ്
31	കുറ്റിക്കാട് ആനയടി റോഡ്
32	എണാറു വിള പോസ്റ്റ് ഓഫീസ് റോഡ്
33	കലാം റോഡ്
34	കുന്നിൽ ചരുവിള റോഡ്
35	അച്യുതൻ മുക്ക് പോറ്റി തോട് റോഡ്
36	കുന്നുംപുറം കോളനി റോഡ്
37	ചാവടിമുക്ക് അംഗൻവാടി റോഡ്
38	ഏറത്തു കാവ് ക്ഷേത്രം റോഡ്
40	എആർഭരതൻ മെമ്മോറിയൽ റോഡ്
41	കുന്നുവിള റോഡ്
42	ഫാക്ടറി ജംഗ്ഷൻ റോഡ്
43	ആശാരിവിള കണിയാംകുന്ന് റോഡ്
45	മുത്താന എൽ പി എസ് റോഡ്
46	വട്ടപ്പാമുട് പുളിച്ചിയിൽ റോഡ്

47	മൃഗാശുപത്രി റോഡ്
48	പടിമുക്ക് ആനക്കുഴി റോഡ്
49	ചാവടിമുക്ക് തെങ്ങിനാമല റോഡ്
50	മടത്ത് വിളാകം ക്ഷേത്രം റോഡ്
51	കാരൂർ റോഡ്
52	തോക്കാട് കുറ്റിവിളാകം ആലുംമൂട് ക്ഷേത്രം റോഡ്

LBName	ProjectNo	ProjectName	Year
നാവായിക്കുളം ഗ്രാമ പഞ്ചായത്ത്	72	കുരയിൽ-തെങ്ങുപണയിൽ പാലം നിർമ്മാണം	2020-2021
നാവായിക്കുളം ഗ്രാമ പഞ്ചായത്ത്	73	കുരയിൽ-തെങ്ങുപണയിൽ റോഡ് കോൺക്രീറ്റ്	2020-2021
നാവായിക്കുളം ഗ്രാമ പഞ്ചായത്ത്	74	പുല്ലൂർമുക്ക്-പനമുട്ടിൽ തൈക്കാവ് റോഡ് കോൺക്രീറ്റിംഗ്	2020-2021
നാവായിക്കുളം ഗ്രാമ പഞ്ചായത്ത്	75	മത്തനാട്-പുളിക്കാലയിൽ റോഡ് കോൺക്രീറ്റിംഗ്	2020-2021
നാവായിക്കുളം ഗ്രാമ പഞ്ചായത്ത്	76	മേനാപ്പാറ-വിലങ്ങറ റോഡ് കോൺക്രീറ്റിംഗ്	2020-2021
നാവായിക്കുളം ഗ്രാമ പഞ്ചായത്ത്	77	കടമ്പാട്ടുകോണം - കണ്ണങ്കരക്കോണം റോഡ് കോൺക്രീറ്റിംഗ്	2020-2021
നാവായിക്കുളം ഗ്രാമ പഞ്ചായത്ത്	78	പുന്നവിള മുർത്തീകാവ് കിഴക്കേക്കര ഫാക്ടറി ജംഗ്ഷൻ റോഡ് കോൺക്രീറ്റിംഗ്	2020-2021
നാവായിക്കുളം ഗ്രാമ പഞ്ചായത്ത്	79	കുളമട പ്ലാവിള ഇലങ്കം റോഡ് കോൺക്രീറ്റിംഗ്	2020-2021
നാവായിക്കുളം ഗ്രാമ പഞ്ചായത്ത്	80	കണ്ണത്തുകോണം പുളിമുട്ടിൽ വാതുക്കൽ കീട്ടഴികത്ത് റോഡ് കോൺക്രീറ്റിംഗ്	2020-2021
നാവായിക്കുളം ഗ്രാമ പഞ്ചായത്ത്	81	ചിറവിള കുന്റുവിള റോഡ് കോൺക്രീറ്റിംഗ്	2020-2021
നാവായിക്കുളം ഗ്രാമ പഞ്ചായത്ത്	96	മഠത്തിൽ വാതുക്കൽ റോഡ് റീടാറിംഗ്	2020-2021
നാവായിക്കുളം ഗ്രാമ പഞ്ചായത്ത്	97	ബിവിയുപിഎസ്സ് ഊളൻകുന്ന് റോഡ് കോൺക്രീറ്റിംഗ്	2020-2021

നാവായിക്കുളം ഗ്രാമ പഞ്ചായത്ത്	98	മുളമുട്ടിൽ പുത്തൻവിള റോഡ് കോൺക്രീറ്റിംഗ്	2020-2021
നാവായിക്കുളം ഗ്രാമ പഞ്ചായത്ത്	99	കെസിഎംഎപിഎസ്സറണ്ടയിൽ റോഡ് കോൺക്രീറ്റിംഗ്	2020-2021
നാവായിക്കുളം ഗ്രാമ പഞ്ചായത്ത്	100	കൊച്ചുകോണം കുറുവെട്ടി റോഡ് കോൺക്രീറ്റിംഗ്	2020-2021
നാവായിക്കുളം ഗ്രാമ പഞ്ചായത്ത്	101	പറകുന്ന് എൽപിഎസ്സുൾകുഴി റോഡ് കോൺക്രീറ്റിംഗ്	2020-2021
നാവായിക്കുളം ഗ്രാമ പഞ്ചായത്ത്	102	ശിവപുരം ആനാംപൊയ്ക്ക റോഡ് കോൺക്രീറ്റിംഗ്	2020-2021
നാവായിക്കുളം ഗ്രാമ പഞ്ചായത്ത്	104	വെള്ളൂർക്കോണം മണ്ണാറയ്ക്കൽ കുണ്ടൂർക്കോണം റോഡ് കോൺക്രീറ്റിംഗ്	2020-2021
നാവായിക്കുളം ഗ്രാമ പഞ്ചായത്ത്	105	നെനാം കോണം പറയ്ക്കാവ് റോഡ് കോൺക്രീറ്റിംഗ്	2020-2021
നാവായിക്കുളം ഗ്രാമ പഞ്ചായത്ത്	107	തെറ്റിക്കുളം ഐക്കോട്ട്കോണം റോഡ് കോൺക്രീറ്റിംഗ്	2020-2021
നാവായിക്കുളം ഗ്രാമ പഞ്ചായത്ത്	108	കെട്ടിടം ജംഗ്ഷൻ മണലുവിള റോഡ് കോൺക്രീറ്റിംഗ്	2020-2021
നാവായിക്കുളം ഗ്രാമ പഞ്ചായത്ത്	111	കിഴക്കനേല പാലം താളിക്കോണം റോഡ് കോൺക്രീറ്റിംഗ്	2020-2021
നാവായിക്കുളം ഗ്രാമ പഞ്ചായത്ത്	112	പുന്നോട് ചിറയിൽ കുന്നിൽ റോഡ് കോൺക്രീറ്റിംഗ്	2020-2021
നാവായിക്കുളം ഗ്രാമ പഞ്ചായത്ത്	113	നെല്ലിയ്ക്കക്കാവ് പണ്ടാരയിൽ റോഡ് കോൺക്രീറ്റിംഗ്	2020-2021
നാവായിക്കുളം ഗ്രാമ പഞ്ചായത്ത്	114	തട്ടാൻകുന്ന് കണിയാംവിള റോഡ് കോൺക്രീറ്റിംഗ്	2020-2021

നാവായിക്കുളം ഗ്രാമ പഞ്ചായത്ത്	116	ഐഒബിതാഴെ തൊടി കരിമ്പുവിള റോഡ് കോൺക്രീറ്റിംഗ്	2020-2021
നാവായിക്കുളം ഗ്രാമ പഞ്ചായത്ത്	122	കുളമട പ്ലവിള ഇലങ്കം റോഡ് സൈഡ് വാൾ നിർമ്മാണം	2020-2021
നാവായിക്കുളം ഗ്രാമ പഞ്ചായത്ത്	125	വെട്ടിയറ പോസ്റ്റോഫീസ് ഏലാ റോഡ് റീടാറിംഗ്	2020-2021
നാവായിക്കുളം ഗ്രാമ പഞ്ചായത്ത്	127	കുണ്ടൂർക്കോണം ഏലാ വെള്ളൂർക്കോണം ഏല റോഡ് സൈഡ് വാൾ നിർമ്മാണം	2020-2021
നാവായിക്കുളം ഗ്രാമ പഞ്ചായത്ത്	128	കൂടവൂർക്കോണം റോഡ് റീടാറിംഗ്	2020-2021
നാവായിക്കുളം ഗ്രാമ പഞ്ചായത്ത്	130	കണിയാങ്കോണം കാഞ്ഞിരവിള വാതുക്കൽ റോഡ് സൈഡ് വാൾ നിർമ്മാണം	2020-2021
നാവായിക്കുളം ഗ്രാമ പഞ്ചായത്ത്	132	തോളൂർ ആലുവിള റോഡ് കോൺക്രീറ്റിംഗ്	2020-2021
നാവായിക്കുളം ഗ്രാമ പഞ്ചായത്ത്	133	പുല്ലൂർമുക്ക് വേലാങ്കോണം റോഡ് റീടാറിംഗ്	2020-2021
നാവായിക്കുളം ഗ്രാമ പഞ്ചായത്ത്	134	കാട്ടുവിള നൈനാങ്കോണം റോഡ് കോൺക്രീറ്റിംഗ്	2020-2021
നാവായിക്കുളം ഗ്രാമ പഞ്ചായത്ത്	135	ഫാർമസി കിഴക്കുംകര റോഡ് റീടാറിംഗ്	2020-2021
നാവായിക്കുളം ഗ്രാമ പഞ്ചായത്ത്	137	നക്രോങ്കോണം കൂടവൂർ എൽപിഎസ് റോഡ് റീടാറിംഗ്	2020-2021
നാവായിക്കുളം ഗ്രാമ പഞ്ചായത്ത്	138	പുന്നോട് കുരയിൽ റോഡ് റീടാറിംഗ്	2020-2021
നാവായിക്കുളം ഗ്രാമ പഞ്ചായത്ത്	139	ഞാറക്കുഴി ആലുവിള റോഡ് കോൺക്രീറ്റിംഗ്	2020-2021

നാവായിക്കുളം ഗ്രാമ പഞ്ചായത്ത്	140	നാവായിക്കുളം ജയാ കോളേജ് റോഡ് റീടാനിംഗ്	2020-2021
നാവായിക്കുളം ഗ്രാമ പഞ്ചായത്ത്	141	ചെറുകര ഇടവഴി സൈഡ് വാൾ നിർമ്മാണം	2020-2021
നാവായിക്കുളം ഗ്രാമ പഞ്ചായത്ത്	142	പറകുന്ന് തോട്ടവാതുക്കൽ റോഡ് കോൺക്രീറ്റിംഗ്	2020-2021
നാവായിക്കുളം ഗ്രാമ പഞ്ചായത്ത്	143	മൂതക്കപ്പകുതി റോഡ് റീടാനിംഗ്	2020-2021
നാവായിക്കുളം ഗ്രാമ പഞ്ചായത്ത്	144	പുളിവേലിക്കേണം കുളം നവീകരണം	2020-2021
നാവായിക്കുളം ഗ്രാമ പഞ്ചായത്ത്	146	പേരിക്കോട്ടുകോണം അമ്പേലി വാതുക്കൽ റോഡ് സൈഡ് വാളും കോൺക്രീറ്റിംഗും	2020-2021
നാവായിക്കുളം ഗ്രാമ പഞ്ചായത്ത്	147	കുന്നിക്കോട് കാഞ്ഞിരംപൊയ്ക്ക റോഡ് കോൺക്രീറ്റിംഗ്	2020-2021
നാവായിക്കുളം ഗ്രാമ പഞ്ചായത്ത്	149	തെങ്ങുവിള നക്രാംകോണം റോഡ് കോൺക്രീറ്റിംഗ്	2020-2021
നാവായിക്കുളം ഗ്രാമ പഞ്ചായത്ത്	150	കാഞ്ഞിരംവിള മങ്ങാട്ടു വാതുക്കൽ റോഡ് കോൺക്രീറ്റിംഗ്	2020-2021
നാവായിക്കുളം ഗ്രാമ പഞ്ചായത്ത്	151	പറകുന്ന് താഴെ വെട്ടിയറ റോഡ് കോൺക്രീറ്റിംഗ്	2020-2021
നാവായിക്കുളം ഗ്രാമ പഞ്ചായത്ത്	152	പുളിയറക്കോണം കാരയ്ക്കാക്കോണം റോഡ് കോൺക്രീറ്റിംഗ്	2020-2021
നാവായിക്കുളം ഗ്രാമ പഞ്ചായത്ത്	154	കടമ്പാട്ടുകോണം പടിഞ്ഞാറെ കോളനി നടപ്പാലം നിർമ്മാണം	2020-2021
നാവായിക്കുളം ഗ്രാമ പഞ്ചായത്ത്	155	പോസ്റ്റോഫീസ് കുന്നിൽറോഡ് സൈഡ് കോൺക്രീറ്റിംഗ്	2020-2021

നാവായിക്കുളം ഗ്രാമ പഞ്ചായത്ത്	156	പലവക്കോട് പള്ളിറോഡ് കോൺക്രീറ്റിംഗ്	2020-2021
നാവായിക്കുളം ഗ്രാമ പഞ്ചായത്ത്	157	കുന്നുംപുറം വടക്കതിൽറോഡ് കോൺക്രീറ്റിംഗ്	2020-2021
നാവായിക്കുളം ഗ്രാമ പഞ്ചായത്ത്	158	ഉദയഗിരി കാഷ്യൂഫാക്ടറി റോഡ് കോൺക്രീറ്റിംഗ്	2020-2021
നാവായിക്കുളം ഗ്രാമ പഞ്ചായത്ത്	181	തെറ്റിക്കുളം പന്തൂവിള റോഡ് മെയിന്റനൻസ്	2020-2021
നാവായിക്കുളം ഗ്രാമ പഞ്ചായത്ത്	186	11ാം വാർഡ് കാവുവിള കോളനി റോഡ് കോൺക്രീറ്റിംഗ്	2020-2021
നാവായിക്കുളം ഗ്രാമ പഞ്ചായത്ത്	196	കിഴക്കനേല കെട്ടിടം ജംഗ്ഷൻ പാലം റോഡ് കോൺക്രീറ്റിംഗ്	2020-2021
നാവായിക്കുളം ഗ്രാമ പഞ്ചായത്ത്	199	പുന്നോട് കുന്നത്ത് വാതുക്കൽ റോഡ് കോൺക്രീറ്റിംഗ്	2020-2021
നാവായിക്കുളം ഗ്രാമ പഞ്ചായത്ത്	200	കൂടവൂർ കരവായിക്കോണം റോഡ് കോൺക്രീറ്റിംഗ്	2020-2021
നാവായിക്കുളം ഗ്രാമ പഞ്ചായത്ത്	203	ഡീസൽ മുക്ക് കാരയ്ക്കാകുന്ന് റോഡ് കോൺക്രീറ്റിംഗ്	2020-2021
നാവായിക്കുളം ഗ്രാമ പഞ്ചായത്ത്	204	പുത്തലത്തറ റോഡ് റീ കോൺക്രീറ്റിംഗ്	2020-2021
നാവായിക്കുളം ഗ്രാമ പഞ്ചായത്ത്	205	എൻ വൈ സി പോളച്ചിറ അപ്പുപ്പൻകവ് റോഡ് കോൺക്രീറ്റിംഗ്	2020-2021
നാവായിക്കുളം ഗ്രാമ പഞ്ചായത്ത്	207	പറകുന്ന് പോസ്റ്റോഫീസ് കുഴിവിള റോഡ് റീ കോൺക്രീറ്റ്	2020-2021
നാവായിക്കുളം ഗ്രാമ പഞ്ചായത്ത്	208	തെങ്ങുവിള കൂടവൂർ വിളയിൽ റോഡ്	2020-2021

നാവായിക്കുളം ഗ്രാമ പഞ്ചായത്ത്	210	പറകുന്ന് കല്ലൂർക്കുഴി റോഡ്- കോൺക്രീറ്റിംഗ്	2020-2021
നാവായിക്കുളം ഗ്രാമ പഞ്ചായത്ത്	240	മുക്കട മണ്ണാങ്കോണം റോഡ് ടാറിംഗ്	2020-2021
നാവായിക്കുളം ഗ്രാമ പഞ്ചായത്ത്	243	ചിറ്റായിക്കോട് ചിറ്റയിക്കോട് കൂടവൂർക്കോണം പാണന്തറ റോഡ് മെയിന്റനൻസ്	2020-2021
നാവായിക്കുളം ഗ്രാമ പഞ്ചായത്ത്	245	പലവക്കോട് ഗൾഫ് റോഡ് കോൺക്രീറ്റിംഗ്	2020-2021
നാവായിക്കുളം ഗ്രാമ പഞ്ചായത്ത്	248	മരുതിക്കുന്ന് മംഗലംകുന്ന് റോഡ് കോൺക്രീറ്റിംഗ്	2020-2021
നാവായിക്കുളം ഗ്രാമ പഞ്ചായത്ത്	249	നൈനാങ്കോണം ഏലാ റോഡ് കോൺക്രീറ്റിംഗ്	2020-2021
നാവായിക്കുളം ഗ്രാമ പഞ്ചായത്ത്	250	പറകുന്ന് കാവനാട്ടു റോഡ് കോൺക്രീറ്റിംഗ്	2020-2021
നാവായിക്കുളം ഗ്രാമ പഞ്ചായത്ത്	251	പാണിൻ ചാവരുതൊടി റോഡ് കോൺക്രീറ്റിംഗ്	2020-2021
നാവായിക്കുളം ഗ്രാമ പഞ്ചായത്ത്	252	അയത്തിൻചിറ കാവുവിള റോഡ് കോൺക്രീറ്റിംഗ് ,6	2020-2021
നാവായിക്കുളം ഗ്രാമ പഞ്ചായത്ത്	253	സ്വാമിയാർക്കുന്നു കൊട്ടറക്കോണം അഗൻവാടി റോഡ് കോൺക്രീറ്റിംഗ് 10	2020-2021
നാവായിക്കുളം ഗ്രാമ പഞ്ചായത്ത്	254	പുതുശ്ശേരിമുക്ക് ഏലാ റോഡ് കോൺക്രീറ്റിംഗ്	2020-2021
നാവായിക്കുളം ഗ്രാമ പഞ്ചായത്ത്	256	ചിറ്റായിക്കോട് വിലങ്ങറ ഏലാറോഡ് കോൺക്രീറ്റിംഗ്	2020-2021
നാവായിക്കുളം ഗ്രാമ പഞ്ചായത്ത്	258	വടക്കേവയൽ കോളനി റോഡ് കോൺക്രീറ്റിംഗ്	2020-2021

നാവായിക്കുളം ഗ്രാമ പഞ്ചായത്ത്	261	മേനാപ്പാറ പുളിവേലിക്കോണം റോഡ് മെയിന്റനൻസ്	2020-2021
നാവായിക്കുളം ഗ്രാമ പഞ്ചായത്ത്	274	പറകുന്ന് ചെറിയ കോലേത്ത് റോഡ് കോൺക്രീറ്റിംഗ്	2020-2021
നാവായിക്കുളം ഗ്രാമ പഞ്ചായത്ത്	279	ഡീസൻർമുക്ക് മദ്രസ്സ് കുനുവിള കൊച്ചുകോണം റോഡ് മെയിന്റനൻസ്	2020-2021
നാവായിക്കുളം ഗ്രാമ പഞ്ചായത്ത്	301	താഴെ വെട്ടിയറ റോഡ് കോൺക്രീറ്റ്	2020-2021

LBName	ProjectNo	ProjectName
നാവായിക്കുളം ഗ്രാമ പഞ്ചായത്ത്	58	പറക്കുന്നൂ ആനാംപൊയ്ക്ക റോഡ് റീടാറിങ്
നാവായിക്കുളം ഗ്രാമ പഞ്ചായത്ത്	60	തൈക്കാവ് ജംക്ഷൻ താഴെ വെട്ടിയറ മെയ്ന്റനൻസ്
നാവായിക്കുളം ഗ്രാമ പഞ്ചായത്ത്	61	കൊട്ടറക്കോണം അംഗൻവാടി റോഡ് മെയ്ന്റനൻസ്
നാവായിക്കുളം ഗ്രാമ പഞ്ചായത്ത്	63	തിരുവാതിര പൗൾട്ടറി ഫാം റോഡ് റീ ടാറിങ്
നാവായിക്കുളം ഗ്രാമ പഞ്ചായത്ത്	64	പന്തുകുളം എൻ എസ് എസ് റോഡ് മെയ്ന്റനൻസ്
നാവായിക്കുളം ഗ്രാമ പഞ്ചായത്ത്	65	പുന്നവിള അലക്കുകുളം റോഡ് മെയ്ന്റനൻസ്
നാവായിക്കുളം ഗ്രാമ പഞ്ചായത്ത്	66	ഇടപ്പള്ളി പെരികോട്ടുക്കോണം റോഡ് മെയ്ന്റനൻസ്
നാവായിക്കുളം ഗ്രാമ പഞ്ചായത്ത്	71	ഇടപ്പള്ളി പലവക്കോട് പള്ളി തോളൂർ റോഡ് മെയിൻറനൻസ്
നാവായിക്കുളം ഗ്രാമ പഞ്ചായത്ത്	72	പുന്നോട് പേഴുവിള ചിറയിൽ കുന്നിൽ റോഡ് മെയിൻറനൻസ്
നാവായിക്കുളം ഗ്രാമ പഞ്ചായത്ത്	73	മരുതിക്കുന്ന് പുത്തൻ വീട് റോഡ് മെയിൻറനൻസ്
നാവായിക്കുളം ഗ്രാമ പഞ്ചായത്ത്	74	തൃക്കോവിൽവട്ടം പാൽസൊസൈറ്റി തട്ടാൻകുന്ന് റോഡ് മെയിൻറനൻസ്
നാവായിക്കുളം ഗ്രാമ പഞ്ചായത്ത്	76	കരിമ്പുവിള വട്ടക്കോണം റോഡ് റീ ടാറിംഗ്
നാവായിക്കുളം ഗ്രാമ പഞ്ചായത്ത്	77	ഇടവൂർക്കോണം പുളിയറ റോഡ് മെയിൻറനൻസ്
നാവായിക്കുളം ഗ്രാമ പഞ്ചായത്ത്	78	വേലം കോണം കുന്നത്ത് വാതുക്കൽ കൂടവൂർചിറ റോഡ് മെയിൻറനൻസ്
നാവായിക്കുളം ഗ്രാമ പഞ്ചായത്ത്	79	വലിയകാവ് ആലപ്പുഴമുക്ക് റോഡ് മെയിൻറനൻസ്
നാവായിക്കുളം ഗ്രാമ പഞ്ചായത്ത്	80	ചാച്ചാജി സ്മാരക അംഗൻവാടി(നമ്പർ 55) റൂഫിംഗ് ആന്റ് ടൈലിംഗ്
നാവായിക്കുളം ഗ്രാമ പഞ്ചായത്ത്	81	നാവായിക്കുളം പഞ്ചായത്തിലെ പിഎച്ച്സി നവീകരണം
നാവായിക്കുളം ഗ്രാമ പഞ്ചായത്ത്	83	നാവായിക്കുളം വലിയകുളംസൈഡ് വാൾ കെട്ടി സംരക്ഷിക്കൽ

നാവായിക്കുളം ഗ്രാമ പഞ്ചായത്ത്	91	പുനനാല മൃഗശാസ്ത്ര കോളേജ് ഫാക്യുൽറ്റി ജംഗ്ഷൻ റോഡ് കോൺക്രീറ്റിംഗ്
നാവായിക്കുളം ഗ്രാമ പഞ്ചായത്ത്	92	തെങ്ങുവില നക്രാങ്കോണം റോഡ് കോൺക്രീറ്റിംഗ്
നാവായിക്കുളം ഗ്രാമ പഞ്ചായത്ത്	127	ഐഒബികരിമ്പുവില കോണത്ത് റോഡ് കോൺക്രീറ്റിംഗ്
നാവായിക്കുളം ഗ്രാമ പഞ്ചായത്ത്	128	തൈക്കാവ് മലച്ചിറ റോഡ് കോൺക്രീറ്റ്
നാവായിക്കുളം ഗ്രാമ പഞ്ചായത്ത്	129	വലിയകാവ് പാട്ടൂപ്രക്കാവ് റോഡ് കോൺക്രീറ്റ്
നാവായിക്കുളം ഗ്രാമ പഞ്ചായത്ത്	130	പോസ്റ്റ് ഓഫീസ് കുന്നിൽ റോഡ് കോൺക്രീറ്റ്
നാവായിക്കുളം ഗ്രാമ പഞ്ചായത്ത്	131	പുളിയൻവിലാകം റോഡ് കോൺക്രീറ്റ്
നാവായിക്കുളം ഗ്രാമ പഞ്ചായത്ത്	132	പേരിക്കോട്ടുകോണം കല്ലുവാങ്ങൽ റോഡ് കോൺക്രീറ്റ്
നാവായിക്കുളം ഗ്രാമ പഞ്ചായത്ത്	133	സ്വാമിയാർകുന്ന് കോട്ടറക്കോണം അംഗൻവാടി റോഡ് കോൺക്രീറ്റ്
നാവായിക്കുളം ഗ്രാമ പഞ്ചായത്ത്	134	ഡീസൽമുക്ക് കറുവെട്ടി റോഡ് കോൺക്രീറ്റ്
നാവായിക്കുളം ഗ്രാമ പഞ്ചായത്ത്	136	പട്ടാളമുക്ക് അമ്പലമുക്ക് റോഡ് സൈഡ് വാൾ നിർമ്മാണവും കോൺക്രീറ്റിംഗും
നാവായിക്കുളം ഗ്രാമ പഞ്ചായത്ത്	152	നൈനാം കോണം പാറയ്ക്കാവ് റോഡ് കോൺക്രീറ്റിംഗ്
നാവായിക്കുളം ഗ്രാമ പഞ്ചായത്ത്	159	തോളൂർ ആലുവില റോഡ് കോൺക്രീറ്റിംഗ്
നാവായിക്കുളം ഗ്രാമ പഞ്ചായത്ത്	160	ഫാർമസി കിഴക്കുംകര റോഡ് റീടാറിംഗ്
നാവായിക്കുളം ഗ്രാമ പഞ്ചായത്ത്	161	നാവായിക്കുളം ജയാ കോളേജ് റോഡ് റീടാറിംഗ്
നാവായിക്കുളം ഗ്രാമ പഞ്ചായത്ത്	163	പുളിവേലിക്കേണം കുളം നവീകരണം
നാവായിക്കുളം ഗ്രാമ പഞ്ചായത്ത്	164	പേരൂർക്കോട്ടുകോണം അമ്പല വാതുക്കൽ റോഡ് സൈഡ് വാളും കോൺക്രീറ്റിംഗും
നാവായിക്കുളം ഗ്രാമ പഞ്ചായത്ത്	165	പോസ്റ്റോഫീസ് കുന്നിൽ റോഡ് സൈഡ് കോൺക്രീറ്റിംഗ്
നാവായിക്കുളം ഗ്രാമ പഞ്ചായത്ത്	169	പറകുന്ന് ചെറിയ കോലേത്ത് റോഡ് കോൺക്രീറ്റിംഗ്

നാവായിക്കുളം ഗ്രാമ പഞ്ചായത്ത്	172	കൊച്ചുകോണം റോഡ് മെയിൻറനൻസ്
നാവായിക്കുളം ഗ്രാമ പഞ്ചായത്ത്	173	3 മാർക്കറ്റുകളിൽ തുമ്പൂർമുഴി സ്ഥാപിക്കൽ
നാവായിക്കുളം ഗ്രാമ പഞ്ചായത്ത്	198	അയത്തിൽ ചിറ കൾവേർട്ട് കൺസ്ട്രക്ഷൻ
നാവായിക്കുളം ഗ്രാമ പഞ്ചായത്ത്	200	ഫാർമസി പണയിൽ കോളനി റോഡ് മെയിൻറനൻസ്
നാവായിക്കുളം ഗ്രാമ പഞ്ചായത്ത്	202	പാട്ടുപുരക്കാവ് റോഡ് കോൺക്രീറ്റിംഗ്
നാവായിക്കുളം ഗ്രാമ പഞ്ചായത്ത്	228	കടമ്പാട്ടുകോണം - കണ്ണങ്കരക്കോണം റോഡ് കോൺക്രീറ്റിംഗ്

2021-2022

2021-2022

2021-2022

2021-2022

2021-2022

2021-2022

2021-2022

2021-2022

2021-2022

2021-2022

2021-2022

2021-2022

2021-2022

2021-2022

2021-2022

2021-2022

2021-2022

2021-2022

2021-2022

2021-2022

2021-2022

2021-2022

2021-2022

2021-2022

2021-2022

നമ്പർ	പ്രോജക്ടിന്റെ പേര്	വിഭാഗം	തരം
156	മൂർത്തിക്കാവ് ഫാക്ടറി റോഡ് കോൺക്രീറ്റ്	ജനറൽ	പുതിയത്
157	കിഴക്കനേല മാടൻകാവ് ക്ഷേത്രം റോഡ് കോൺക്രീറ്റ്	ജനറൽ	പുതിയത്
158	ഇടപ്പണ കുഞ്ഞിരാംവിള റോഡ് കോൺക്രീറ്റ്	ജനറൽ	പുതിയത്
159	മഠത്തിൽ വാതുകുൽ സദ്രാമുക്ക് റോഡ് കോൺക്രീറ്റ്	എസ്സ്.സ്സി.പി	പുതിയത്
160	കൈപൊത്തുകോണം വെള്ളൂർക്കോണം റോഡ് കോൺക്രീറ്റ്	എസ്സ്.സ്സി.പി	പുതിയത്
161	അയറ്റിൻചിറ പട്ടാളംമുക്ക് റോഡ് കോൺക്രീറ്റ്	ജനറൽ	പുതിയത്
162	ഡീസൻറ് മുക്ക് മദ്രസ്സ് കൊച്ചുകോണം റോഡ് കോൺക്രീറ്റ്	ജനറൽ	പുതിയത്
163	കരിമ്പുവിള ക്വാട്ട്രവള്ളിക്കോണം റോഡ് മെയ്നറനസ്	ജനറൽ	പുതിയത്
164	പത്തനാപുരം ചാന്നാർക്കോണം റോഡ് മെയ്നറനസ്	ജനറൽ	പുതിയത്
165	കൊട്ടരക്കോണം ഐറമൺനില റോഡ് കോൺക്രീറ്റ്	എസ്സ്.സ്സി.പി	പുതിയത്
166	പുല്ലൂർമുക്ക് എറൂർക്കോണം റോഡ് റീടാറിങ്	ജനറൽ	പുതിയത്

167	ഡീസൻ്റ് മുക്ക് കാരക്കാകുന്നു റോഡ് കോൺക്രീറ്റ്	ജനറൽ	പുതിയത്
169	നാവായിക്കുളം വലിയപള്ളി തെക്കുംഭാഗം അമ്പനാട് റോഡ് മെയ്ൻറനൻസ്	ജനറൽ	പുതിയത്
170	നാവായിക്കുളം വലിയ പള്ളി വടക്കുംഭാഗം റോഡ് മെയ്ൻറനൻസ്	ജനറൽ	പുതിയത്
171	വാഴവിള വിശ്വഭാരതി പള്ളിക്കൽ റോഡ് കോൺക്രീറ്റ്	ജനറൽ	പുതിയത്
172	ഉന്നൻപാറ ഏതുകാട് റോഡ് റീടാറിങ്	ജനറൽ	പുതിയത്
173	ചിറ്റായികൊട് പുനമ്പില റോഡ് മെയ്ൻറനൻസ്	ജനറൽ	പുതിയത്
174	പറക്കുന്നു ചെറിയകോലയത്തു റോഡ് മെയ്ൻറനൻസ്	ജനറൽ	പുതിയത്
175	തൈക്കാവ് മലച്ചിറ റോഡ് റീകോൺക്രീറ്റ്	ജനറൽ	പുതിയത്
176	കാഞ്ഞിരംവിള കാവനാട്ടുകോണം റോഡ് റീകോൺക്രീറ്റ്	ജനറൽ	പുതിയത്
179	കൊച്ചാര്യൻ പൊയ്ക്കു കോളനി ചവർക്കോട് റോഡ് കോൺക്രീറ്റ്	എസ്.സ്സി.പി	പുതിയത്
181	28 മൈൽ ചാവർകാവ് റോഡ് മെയ്ൻറനൻസ്	എസ്.സ്സി.പി	പുതിയത്
182	കോളനി മുക്ക് ഐറമൺനിള ക്ഷേത്രം റോഡ് റീടാറിങ്	ജനറൽ	പുതിയത്

183	28 മൈൽ പെരികോട്ടുകോണം റോഡ് മെയ്നറനൻസ്	ജനറൽ	പുതിയത്
184	എൻ വൈ സി പോളച്ചിറ അപ്പുപ്പൻകാവ് റോഡ് കോൺക്രീറ്റ്	ജനറൽ	പുതിയത്
185	ഫർമസി പണയിൽ കോളനി റോഡ് കോൺക്രീറ്റ്	എസ്.സ്റ്റി.പി	പുതിയത്
186	ഫർമസി കുന്നിക്കോട് റോഡ് റീടാറിങ്	എസ്.സ്റ്റി.പി	പുതിയത്
200	പറക്കുന്നു ചെറിയകോലയത്തു റോഡ് മെയ്നറനൻസ്	ജനറൽ	പുതിയത്
221	ഫാർമസി കുന്നിക്കോട് റോഡ് കോൺക്രീറ്റ്	എസ്.സ്റ്റി.പി	പുതിയത്
224	ഡീസന്റ് മുക്ക് മദ്രസ കൊച്ചുകോണം റോഡ് മെയിന്റനൻസ്	ജനറൽ	പുതിയത്

നമ്പർ	PRO NO	വർക്കിന്റെ പേര്	വകയിരുത്തിയ തുക	ചെലവാക്കിയ തുക	ഫണ്ട്
		NEW WORKS			
1	59	ആറയിൽ കല്ലുവിള കുറ്റിക്കാട് റോഡ് - നെല്ലിമുക്ക് മണ്ടപത്ത് ഏല റോഡ് - ആറയിൽ മണ്ടപത്ത് കടവ് റോഡ് -എന്നീ റോഡുകൾ റീടാറിങ്ങും ഐറിഷ് ഡ്രെയ്നും	550000		MGR
2	60	കല്ലറക്കോണം അംഗനവാടി റോഡ് റീകോൺക്രീറ്റും അപ്പൂപ്പൻ നട റോഡ് ബേം കോൺക്രീറ്റ്	410000		MGR
3	61	പകൽക്കുറി കിഴക്കുപുറം റോഡ് റീടാറിങ്ങും ബേം കോൺക്രീറ്റും	577000		MGR
4	62	തെക്കേതിൽ കടവ് റോഡ് -കുഴിവിള വാതുക്കൽ റോഡ് സൈഡ് വാൾ നിർമ്മാണം	383000		MGR
5	65	കക്കാട് കിടങ്ങിൽ റോഡ് -കക്കാട് കുഴിയൻ വയൽ റോഡ് റീടാറിങ്	490000		MGR
6	66	ഗുരുമന്ദിരം പാൽ സൊസൈറ്റി റോഡ് പുനരുദ്ധാരണം	470000		MGR
7	67	പള്ളിക്കൽ ഏറത്തു മൂഴിയിൽ ഏല റോഡ് - ഏറത്ത് കൊച്ചു കുനുംപുറത്തു റോഡ് പുനരുദ്ധാരണം	960000		MGR
8	68	മുക്കട പച്ചയിൽ റോഡ് പുനരുദ്ധാരണം	600000		MGR
9	70	ചെമ്പകത്തിൻമുട് മുർത്തിക്ഷേത്രം റോഡ് റീടാറിങ് ഐറിഷ് ഡ്രൈൻ സൈഡ് വാൾ നിർമ്മാണം	578000		MGR
10	71	ചെമ്പകത്തിൻമുട്-മണ്ണിൽ ചൂടിൽ എലാ റോഡ് റീകോൺക്രീറ്റ്	400000		MGR
11	72	കുറുമ്പുംകോണം റോഡ് റീടാറിങ്	215000		MGR
12	73	ഈരാറ്റിൽ അംഗനവാടി റോഡ് റീടാറിങ്ങും സൈഡ് വാൾ നിർമ്മാണവും	745000		MGR
13	74	കെ കെ കോണം പടവാരം റോഡ് റീടാറിങ്ങും സൈഡ് വാൾ നിർമ്മാണവും	500000		MGR
14	75	കെ കെ കോണം ഇ ലവൂർകോണം പള്ളി റോഡ് റീടാറിങ്ങും ബേം കോൺക്രീറ്റും	460000		MGR
15	76	കൊട്ടിയം മുക്ക് വിദ്യാഭാരതി മാറംകോട് റോഡ്-എന്നീ റോഡുകൾ റീടാറിങ്ങും സൈഡ് വാൾ നിർമ്മാണവും	960000		MGR
16	77	മുക്കംകോട് എരുത്തിലക്കോട് കോളനി റോഡ് പുനരുദ്ധാരണം	360000		MGR
17	78	മുക്കംകോട് കോളനി റോഡ് പുനരുദ്ധാരണം	660000		MGR
18	79	കലതി പച്ച ഇരപ്പിൽ കോളനി റോഡ് പുനരുദ്ധാരണം	300000		MGR
19	80	സൊസൈറ്റി പുത്തൻവീട് റോഡ് -എ എം കെ വാതുക്കൽ പള്ളിക്കൽ ഏല എന്നീ റോഡുകൾ റീടാറിങ്	340000		MGR

20	81	കാരുർ നരിമാത്ത് റോഡ് -വഞ്ചിമുക്ക് കൊച്ചുകോണം റോഡ് എന്നീ റോഡുകൾ പുനരുദ്ധാരണം	620000		MGR
21	82	പൈവേലി ചെമ്മരം റോഡ് റീടാറിങ്	700000		MGR
22	84	ആരാമം അമ്പനാട്ട് റോഡ് റീടാറിങ്	260000		MGR
23	85	പാറയിൽ വാതുകുൽ റോഡ് റീടാറിംഗ്	100000		MGR
24	86	കലതി പച്ച പെരുംബക്കാല റോഡ് പുനരുദ്ധാരണം	923600		MGR

ക്രമ നമ്പർ	പ്രോജക്ട് നം. N EW/S O	പ്രോജക്ടിന്റെ പേര്	വാർഡും മെമ്പറും	തരം	നിർവ്വഹണ തല്സ്ഥിതി.	PROJECT AMOUNT
1	31	പാറക്കൽ പള്ളിക്കൽ പുഴ റോഡ് മെയ്നറൻസ്	WARD 3 SHEEBA	പുതിയത്	RETENDER	Rs.880000
2	33	വല്ലഭം കുന്നു മേലേ കരിമ്പിച്ചി മുഴി റോഡ് മെയ്നറൻസ്	WARD 4 SHIBILI	പുതിയത്	TENDER	Rs.250000
3	34	മൂലഭാഗം കുറ്റിമൂട് മാനുഴ റോഡ് മെയ്നറൻസ്	WARD 4 SHIBILI	പുതിയത്	AGREEMENT	Rs.650000
4	35	വല്ലഭം കുന്നു ഉപ്പുകണ്ടം റോഡ് മെയ്നറൻസ്	WARD 5 NOORJAHAN	പുതിയത്	AGREEMENT	Rs.575000
5	37	കെ കെ കോണം തോട്ടത്തിൽ വാതുക്കൽ റോഡ് മെയ്നറൻസ്	WARD 5 NOORJAHAN	പുതിയത്	AGREEMENT	Rs.200000
6	38	കെ കെ കോണം മുഴിയിൽ റോഡ് ഐറിഷ് ഡ്രൈൻ	WARD 5 NOORJAHAN	പുതിയത്	AGREEMENT	Rs.125000
7	39	ഗുരുമന്ദിരം മൂതല പാലം റോഡ് സൈഡ് കെട്ട്	WARD 6 BIJU	പുതിയത്	AGREEMENT	Rs.492701
8	40	കക്കാട് കുഴിയൻവയൽ റോഡ് സൈഡ് കെട്ട്	WARD 6 BIJU	പുതിയത്	AGREEMENT	Rs.330000
9	41	നെട്ടയം വെള്ളച്ചാലിൽ റോഡ് മെയ്നറൻസ്	WARD 9 THASLEEMA BEEGAM	പുതിയത്	AGREEMENT	Rs.520000
10	42	തനിയിൽ ഏല റോഡ് സൈഡ് കെട്ട്	WARD 9 THASLEEMA BEEGAM	പുതിയത്	AGREEMENT	Rs.334067
11	43	ചേക്കോട് നരിമാത്ത് റോഡ് റിടാറിങ് പാർശ്വഭിത്തി നിർമ്മാണം	WARD 10 MUBARAK	പുതിയത്	AGREEMENT	Rs.900000
12	44	വടക്കേപ്പള്ളി പനപ്പള്ളി റോഡ് റി ടാറിങ് ഐറിഷ് ഡ്രെയിൻ	WARD 11 REMYA	പുതിയത്	TENDER	Rs.326000
13	46	കുപ്പോട് ഏല റോഡ് സൈഡ് കെട്ട്	WARD 11 REMYA	പുതിയത്	COMPLETED	Rs.543036
14	47	മുതുകോണം അമ്പലം വട്ടയം റോഡ് സൈഡ് കെട്ട്	WARD 8 NISA	പുതിയത്	AGREEMENT	Rs.743802
15	49	പള്ളിക്കൽ എൽ പി എസ് മാറനാട് റോഡ് പള്ളിക്കൽ ഷോപ്മുക്ക് മാറനാട് റോഡ് മെയിനറൻസ്	WARD 7 HASEENA	പുതിയത്	COMPLETED	Rs.108000
16	50	തോയത്തല ഷിനുവില്ല റോഡ് മെയിൻ റ്ററൻസ്	WARD 7 HASEENA	പുതിയത്	COMPLETED	Rs.415000
17	51	പള്ളിക്കൽ പുളിമാത്ത് റോഡ് മെയിൻ റ്ററൻസ്	WARD 7 HASEENA	പുതിയത്	COMPLETED	Rs.377000

18	53	പറങ്കിമാംവിള വാതുക്കൽ ആറയിൽ ഏലാ ഇത്തിക്കര ആറ് റോഡ് സൈഡ് കെട്ട്	WARD 1 REENA	പൂതിയത്	AGREEMENT	Rs.557542
19	55	കൊട്ടിയം മുക്ക് കുറ്റിക്കാട് റോഡ് ഖാദി ബോർഡ് പാലൂർക്കോണം റോഡ് മെയിന്റനൻസ്	WARD 2 RAGHOOTHA MAN	പൂതിയത്	COMPLETED	Rs.300000
20	56	പകൽക്കുറി ക്ഷേത്രം കടവ് റോഡ് മെയിന്റനൻസ്	WARD 2 RAGHOOTHA MAN	പൂതിയത്	AGREEMENT	Rs.200000
21	58	മാരംകോട് നിരപ്പിൽ പാറ റോഡ് സൈഡ് ബേം നിർമാണം	WARD 13 MADHAVAN KUTTY	പൂതിയത്	AGREEMENT	Rs.265471
22	59	കൊട്ടിയം മുക്ക് പുതൂർ ഏല റോഡ് സൈഡ് കെട്ട്	WARD 13 MADHAVAN KUTTY	പൂതിയത്	AGREEMENT	Rs.362000
23	62	പറങ്കിമാംവിള വാതുക്കൽ മണ്ഡപത്തു ഏലാ റോഡ് നടപ്പാലം	WARD 1 REENA	പൂതിയത്	AGREEMENT	Rs.250000
24	63	പകൽക്കുറി മാർക്കറ്റ് പൈവേലി ഏല റോഡ് സൈഡ് ബേം നിർമാണം	WARD 2 RAGHOOTHA MAN	പൂതിയത്	AGREEMENT	Rs.200425
25	71	ആയിരവല്ലി ഒലിപ്പിൻകര റോഡ് മെയ്ന്ടനൻസ്	WARD 12 ANIL	പൂതിയത്	AGREEMENT	Rs.900000
31	191	പറങ്കിമാംവിള വാതുക്കൽ ആറയിൽ ഏലാ ഇത്തിക്കര ആറ് റോഡ് സൈഡ് കെട്ട് സെക്കന്റ് സ്റ്റേജ്	WARD 1 REENA	പൂതിയത്	TS	Rs.92458
32	192	മുതലകൊല്ലയിൽ പൊയ്കവിള ക്ഷേത്രം റോഡ്-ഓട പൂർത്തികരണം	WARD 7 HASEENA	പൂതിയത്	TS	Rs.48683
37	203	കീഴക്കുപുറം മഠത്തിലഴികം റോഡ് മെയിന്റനൻസ്	WARD 2 RAGHOOTHA MAN	പൂതിയത്	TS	Rs.335196
38	108	മാന്താനം ലക്ഷം വീട്കോളനി റോഡ് റീസാറിംഗ്	WARD 10 MUBARAK	സ്‌പിൽ ഓവർ	COMPLETED	Rs.420000
39	113	ഇടവേലിക്കൽ ഏറ്റുട്ട് ഏല റോഡ് കോൺക്രിറ്റ്	WARD 11 REMYA	സ്‌പിൽ ഓവർ	COMPLETED	Rs.185552
40	114	പൈവേലി ചെമ്മരം റോഡ് കോൺക്രിറ്റ്	WARD 11 REMYA	സ്‌പിൽ ഓവർ	COMPLETED	Rs.546225
41	115	കാട്ടുപുതുശ്ശേരി പെട്രോൾ പമ്പ് എസ് എൻ വി യു പി എസ് റോഡ് കോൺക്രിറ്റ്	WARD 8 NISA	സ്‌പിൽ ഓവർ	COMPLETED	Rs.495363
42	116	പകൽക്കുറി ചെമ്പകത്തിൻമുട് റോഡ് മെയിന്റനൻസ് (റീസാറിംഗ്)	WARD 3 SHEEBA	സ്‌പിൽ ഓവർ	COMPLETED	Rs.368726
43	117	ഗുരുമന്ദിരം മുതലപ്പാലം റോഡ് മെയിന്റനൻസ് (റീസാറിംഗ് & ഐറിഷ് ഡ്രെയിൻ)	WARD 6 BIJU	സ്‌പിൽ ഓവർ	COMPLETED	Rs.316551
44	118	പള്ളിക്കൽ ചാലുവാരം റോഡ് മെയിന്റനൻസ് (റീസാറിംഗ്)	WARD 7 HASEENA	സ്‌പിൽ ഓവർ	COMPLETED	Rs.175941
45	119	പള്ളിക്കൽ കുനീൽ വാതുക്കൽ ഏല റോഡ് റീസാറിംഗ്	WARD 7 HASEENA	സ്‌പിൽ ഓവർ	COMPLETED	Rs.124524
46	120	ഉന്നാംകല്ല് മുടമ്പിൽ റോഡ് റീസാറിംഗ്	WARD 7 HASEENA	സ്‌പിൽ ഓവർ	COMPLETED	Rs.104299
47	121	മൊട്ടുമുട് കൊച്ചുകോണം വെള്ളച്ചാലിൽ റോഡ് റീസാറിംഗ് & കോൺക്രിറ്റിംഗ്	WARD 9 THASLEEMA BEEGAM	സ്‌പിൽ ഓവർ	COMPLETED	Rs.535893

48	122	.മാരാംകൊട് നിരപ്പിൽപാറ റോഡ് റീടാറിങ്	WARD 13 MADHAVAN KUTTI	സ്പിൽ ഓവർ	COMPLETED	Rs.247230
49	123	പൈവേലി കിഴക്കിടത്ത് ഏല റോഡ് കോൺക്രീറ്റിംഗ്	WARD 12 ANIL	സ്പിൽ ഓവർ	COMPLETED	Rs.297953
50	124	പൈവേലി തെങ്ങറ റോഡ് റീടാറിംഗ് &കോൺക്രീറ്റ്	WARD 12 ANIL	സ്പിൽ ഓവർ	COMPLETED	Rs.446388
51	125	കൊട്ടിയംമുക്ക് കല്ലറകൊണം റോഡ് റീടാറിങ്	WARD 13 MADHAVAN KUTTI	സ്പിൽ ഓവർ	COMPLETED	Rs.273984
52	126	അറയിൽ കാശു ഫാക്ടറി റോഡ് റീടാറിങ് & ഐറിഷ് ഡ്രെയിൻ) കോൺക്രീറ്റിംഗ്	WARD 1 REENA	സ്പിൽ ഓവർ	COMPLETED	Rs.334274
53	128	കല്ലറകൊണം കോഴിയോട് റോഡ് നിർമ്മാണം (മൂന്നാം ഘട്ടം)	WARD 1 REENA	സ്പിൽ ഓവർ	COMPLETED	Rs.492168
54	135	കെ കെ കോണം മുഴയിൽ റോഡ് മെയിനറൻസ് (റീടാറിങ് & ഐറിഷ് ട്രെയിൻ)	WARD 5 NOORJAHAN	സ്പിൽ ഓവർ	COMPLETED	Rs.482054
56	137	പള്ളിയ്ക്കൽ എച്ച് എച്ച് എസ് ചെങ്ങോട് ഷബാന ഓഡിറ്റോറിയം റോഡ് റീടാറിംഗ് & സൈഡ് വാൽ	WARD 10 MUBARAK	സ്പിൽ ഓവർ	75% COMPLETED	Rs.847079
57	138	കിഴക്കുംപുറം മാത്തിലഴികം റോഡ് ടാറിങ് & കോൺക്രീറ്റിംഗ്	WARD 2 RAGHOOTHA MAN	സ്പിൽ ഓവർ	COMPLETED	Rs.522710
60	141	കിഴക്കുംപുറം മാത്തിലഴികം റോഡ് ടാറിങ് & കോൺക്രീറ്റിംഗ് രണ്ടാംഘട്ടം	WARD 2 RAGHOOTHA MAN	സ്പിൽ ഓവർ	COMPLETED	Rs.103000
61	142	പൈവേലി തെങ്ങറ റോഡ് ഐറിഷ് ഡ്രെയിൻ	WARD 12 ANIL	സ്പിൽ ഓവർ	COMPLETED	Rs.140000
62	143	പൈവേലി ചെമ്മരം റോഡ് കോൺക്രീറ്റ് രണ്ടാംഘട്ടം	WARD 11 REMYA	സ്പിൽ ഓവർ	COMPLETED	Rs.235100
68	149	മൂലഭാഗം കുറ്റിമൂട് റോഡ് മെയ്നറൻസ് റീടാറിങ് & സൈഡ് വാൽ	WARD 4 SHIBILI	സ്പിൽ ഓവർ	COMPLETED	Rs.295000
69	150	മാട്ടമൂട് താഴത്തു വാതുകൽ റോഡ് കോൺക്രീറ്റിംഗ് രണ്ടാംഘട്ടം	WARD 9 THASLEEMA BEEGAM	സ്പിൽ ഓവർ	COMPLETED	Rs.142200
71	160	കല്ലറകൊണം-കോഴിയോട് കോളനി റോഡ് നിർമ്മാണം മൂന്നാംഘട്ടം	WARD 1 REENA	സ്പിൽ ഓവർ	COMPLETED	Rs.28200
78	175	മുതല കൊല്ലയിൽ പൊയ്ക ക്ഷേത്രം റോഡ് കോൺക്രീറ്റ് & സൈഡ് ഡ്രെയിൻ	WARD 7 HASEENA	സ്പിൽ ഓവർ	COMPLETED	Rs.411192
80	177	ഈരാട്ടിൽ കോളനി നടപ്പാത കൊൺക്രീറ്റിംഗ് (2എണ്ണം)	WARD 4 SHIBILI	സ്പിൽ ഓവർ	NOT IN ASSET REG	Rs.166685
83	180	പച്ചയിൽ വാതുകൽ കുറുമ്പുംകൊണം റോഡ് കോൺക്രീറ്റിംഗ് രണ്ടാംഘട്ടം	WARD 6 BIJU	സ്പിൽ ഓവർ	COMPLETED	Rs.153000
84	181	മുതല കൊല്ലയിൽ പൊയ്ക ക്ഷേത്രം റോഡ് കോൺക്രീറ്റ് & സൈഡ് ഡ്രെയിൻ രണ്ടാംഘട്ടം	WARD 7 HASEENA	സ്പിൽ ഓവർ	COMPLETED	Rs.107546
85	182	ചെമ്മരം അമ്പലം കിഴക്കേ വാതുകൽ റോഡ് കോൺക്രീറ്റിംഗ് രണ്ടാംഘട്ടം	WARD 3 SHEEBA	സ്പിൽ ഓവർ	RE	Rs.100002
86	183	കാട്ടുപുതുശ്ശേരി പൊയ്കവിള റോഡ് കോൺക്രീറ്റിംഗ്	WARD 8 NISA	സ്പിൽ ഓവർ	COMPLETED	Rs.259500

87	184	കുടിവെള്ള വാതുകൾക്കുറയിൽ മെയിൻ നടവഴി കോൺക്രീറ്റിംഗ് രണ്ടാംഘട്ടം	WARD 1 REENA	സ്പിൽ ഓവർ	COMPLETED	Rs.197000
91	188	കല്ലറക്കോണം കോഴിയോട് കോളനി റോഡ് നിർമ്മാണം നാലാംഘട്ടം	WARD 1 REENA	സ്പിൽ ഓവർ	COMPLETED	Rs.67150
93	190	എ.എം.കെ വാതുകൾ പള്ളിക്കൽ ഏലാ റോഡ് കോൺക്രീറ്റിംഗ് & ഇന്റർ ലോക്കിംഗ്	WARD 10 MUBARAK	സ്പിൽ ഓവർ	SITE ISSUE	Rs.96500

R-Track

Serial	Panchayat	Name	Length	Categ	Surface Type	Land Wi
1	Pallickal	PALLICKAL CHC ROAD	144.79	VR	Interlock	3
2	Pallickal	PALLICKAL HS S ERUTHILA KOD COLONY ROAD	652.24	VR	PMC	8
3	Pallickal	PALLICKAL HSS CHENKODU ROAD	777.44	VR	PMC	6
4	Pallickal	CHENKODU ERITHILA KODU ROAD	173.55	VR	PMC	3.2
5	Pallickal	PALLICKAL MANTHANAM ELA ROAD	237.52	VR	PMC	3.2
6	Pallickal	MANTHANAM COLONY ROAD	269.11	VR	Concrete	7
7	Pallickal	KARIKKATHUM MOOLA ELA ROAD	216.59	VR	PMC	3.5
8	Pallickal	PALLICKAL CHAZHOOR ROAD	241.2	VR	PMC	6
9	Pallickal	PALLICKAL CHENKODU	153.29	VR	PMC	6
10	Pallickal	CHEKODU NARIMATH	256.5	VR	PMC	5
11	Pallickal	ERUTHILA KODU NARIMATH ELA ROAD	198.38	VR	PMC	6
12	Pallickal	NARIMATH TEKKADATH ELA	82.36	VR	PMC	3
13	Pallickal	KUTHODU ELA ROAD	165.17	VR	Concrete	3.5
14	Pallickal	PALLICKAL SOCIETY PAZHAVEEDU ELA ROAD	136.39	VR	Gravel	4
15	Pallickal	TANIYIL ELA ROAD	70.05	VR	Concrete	6
16	Pallickal	MOTAMOODU TANIYIL ELA ROAD	346.27	VR	Concrete	3.8
17	Pallickal	MOTAMOODU KOCHUONAM	317.05	VR	Gravel	8
18	Pallickal	MARANAD KUNNUMPURAM ROAD	101.78	VR	Concrete	4.5
19	Pallickal	MOOLABHAGAM KUTTIMOOD ROAD	165.68	VR	Earthern	6
20	Pallickal	K.K KONAM THOTTATHIL ROAD	193.63	VR	Concrete	0
21	Pallickal	MOOLABHAGAM VAMMINKAYAM ROAD	233.85	VR	PMC	3.8
22	Pallickal	KALARIPACHA ROAD	63.71	VR	PMC	0
23	Pallickal	PAKALKKURI KEZHAKKUPURAM ELA ROAD	28.32	VR	Concrete	3
24	Pallickal	PAKALKKURI PALURKONAM ELA ROAD	0	VR	Gravel	3
25	Pallickal	K.K KONAM THOTTATHIL ROAD	157.7	VR	PMC	3.5
26	Pallickal	PAKALKKURI KEZHAKKUPURAM ELA ROAD	81.35	VR	Earthern	3.6
27	Pallickal	PALLIKKAL PUZHA CHEMMARATH KONAM	171	VR	Concrete	3.1
28	Pallickal	EACHIRAMVILA PUTHUVALVILIA ROAD	0	VR	Earthern	0
29	Pallickal	ARATTUKADAVU MOOLABHAGAM TEMPLE ROAD	220.1	VR	Concrete	5.4
30	Pallickal	CHAKRAMVILA KUTTIKKAD ROAD	1256.94	VR	PMC	6.4
31	Pallickal	KOLAKKUDI VATTAPACHA KALLARAKONAM ROAD	507.92	VR	Earthern	0
32	Pallickal	KILITHATT ELA ROAD	72.57	VR	Earthern	4
33	Pallickal	KOLAKKUDU KOLAM ELA ROAD	92.15	VR	Earthern	2.5
34	Pallickal	GRAMAM MAYANNAYAM ROAD	55.08	VR	Concrete	3.5
35	Pallickal	AYIRAVLLI ROAD	238.31	Footp	Earthern	0
36	Pallickal	ANANDHA SAMI KITTIKKAD ELA ROAD	152.18	VR	Concrete	4.1
37	Pallickal	PALLIKKAL CHALUMAVRM ROAD	85.78	VR	Concrete	2.9
38	Pallickal	ANANDHA SAMI KITTIKKAD ELA ROAD	113.6	VR	Earthern	4.1
39	Pallickal	PEZHVILA THALAKKAL ROAD	327.39	VR	Earthern	3.5
40	Pallickal	POST OFFICE VAYANAZHIKAM ROAD	83.99	VR	Concrete	3.7
41	Pallickal	VATTAY MUTHIYAKKONAM ROAD	144.17	VR	Concrete	3.5
42	Pallickal	ERITHILAKODE COLONY ROAD	65.84	VR	Concrete	2.8
43	Pallickal	THAZHVILA PEZHVILA ROAD	223.57	VR	Concrete	4.5
44	Pallickal	MUTHIYAKKONAM MUKKADA PACHA ROAD	257.9	VR	Concrete	4
45	Pallickal	PAKALKKURI PALUKKONAM ROAD	62.26	VR	PMC	3.3
46	Pallickal	MUKKADA EDAYHE KONAM ROAD	180.79	VR	Earthern	3
47	Pallickal	MUTHIYAKKONAM MUKKADA PACHA ROAD	138.53	VR	Earthern	4
48	Pallickal	KATTUPUTHUSERI FACTORY ROAD	78.9	VR	PMC	6.2
49	Pallickal	POST OFFICE VAYANAZHIKAM ROAD	0	VR	Concrete	0
50	Pallickal	KATTUPUTHUSERI FACTORY ROAD	335.44	VR	Earthern	5
51	Pallickal	OONAN KALL MUDUPIL ROAD	29.93	VR	Gravel	3.3
52	Pallickal	PULIMATH MELATHIL ROAD	182.87	VR	Gravel	3
53	Pallickal	MULAMPALLI PAKALKKURI MAIN ROAD	85.06	VR	Concrete	3.2
54	Pallickal	KOYIPURAM KARUR ROAD	197.8	VR	PMC	3.4
55	Pallickal	NETTAYAM MUTHIYAKKONAM ELA ROAD	163.99	VR	PMC	4.3
56	Pallickal	KAKKADU KUZHIYAM VAYAL ROAD	1313.55	VR	PMC	3
57	Pallickal	MARANAD ROAD	82.22	VR	PMC	4.5

58	Pallickal	MOOLABHAGAM KUTTIMOOD ROAD	657.34	VR	PMC	6.5
59	Pallickal	KOCH KONAM NARIMATH COLONY	112.45	Footp	Earthern	0
60	Pallickal	NETTAYAM MUTHIYAKKONAM ELA ROAD	114.7	VR	Earthern	4.4
61	Pallickal	EDAVELIKAL ETOOTU ELA ROAD	93.02	VR	Earthern	3
62	Pallickal	THUNDAZHAKAM ROAD	168.15	VR	Concrete	2.5
63	Pallickal	MOTTAMOOD KOCHUKONAM ELA ROAD	227.97	VR	PMC	5.2
64	Pallickal	CHEMMARAM PAN APPALLY ROAD	401.13	VR	PMC	8
65	Pallickal	CHEMMARAM ELA MANKUNNIL ROAD	180.04	VR	PMC	4
66	Pallickal	ANAKUNNAM MARAND ROAD	181.87	VR	Concrete	0
67	Pallickal	CHEMMARAM KSHETRAM VILLAGE OFFICE ROAD	508.62	VR	PMC	4
68	Pallickal	VILLAGE OFFICE CHEMMARAM ELA ROAD	275.79	VR	PMC	4.2
69	Pallickal	KOCHUKONAM KOTTUVILA ROAD	190.44	VR	Earthern	0
70	Pallickal	PALLIMOOLA ELA ROAD	46.29	VR	Concrete	3.5
71	Pallickal	KADHI BOARD PALURKONAM ROAD	14.53	VR	Concrete	4.3
72	Pallickal	MOLICHANDHA PALOTT KONAM ROAD	179.21	VR	PMC	3.3
73	Pallickal	VALIYAVILA PERAKATH ELA ROAD	62.58	VR	Earthern	4.7
74	Pallickal	VALIYAVILA PERAKATH ELA ROAD	105.05	VR	Concrete	4.2
75	Pallickal	PEKKAV VADAVURKONAM ROAD	182.25	VR	Earthern	5
76	Pallickal	PLACHIVILA SCHOOL THANNIPPARA ROAD	132.87	Footp	Earthern	0
77	Pallickal	MUKKADA PACHAYIL ROAD	499.2	VR	Concrete	8
78	Pallickal	KUZHIVILA CHARIVILA ROAD	59.29	VR	Concrete	3.2
79	Pallickal	PARAYIL KAHETHRAM POYIKAVILA ROAD	101.22	VR	Earthern	2.8
80	Pallickal	PAKAKKURI MARKET JUNCTION ELA ROAD	160.39	VR	PMC	6.9
81	Pallickal	PEZHUVILA TALAKAL ROAD	90.91	VR	Concrete	6
82	Pallickal	MUKKAMKODU ERUTHILAKODU	695.43	VR	Earthern	8
83	Pallickal	PACHAYIL MUTHIYAKONAM ROAD	555.16	VR	Earthern	8
84	Pallickal	NETTAYAM UNDAPPARA ROAD	567.34	VR	Gravel	8
85	Pallickal		287.09	VR	Gravel	0
86	Pallickal	KODIVILA ROAD	149.44	VR	Concrete	0
87	Pallickal	KATTUPUTHUSERI VELLACHALIL ROAD	1011.96	VR		6
88	Pallickal	PIVELY KIZHAKADATH PALAM ROAD	156.25	VR	Concrete	8
89	Pallickal	KIZHAKADATHU TENGARA ROAD	217.4	VR	Concrete	2.2
90	Pallickal	TENGARA COLONY ROAD ROAD	133.02	VR	Concrete	3
91	Pallickal	TENGARA KUZHIYARA ELA ROAD	55.38	VR	Earthern	2.8
92	Pallickal	PIVELY ANGANVADI ROAD	167.54	VR		2.5
93	Pallickal	PIVELY TENGARA ROAD	343.36	VR	PMC	3.8
94	Pallickal	PIVELY PARANDAYIL ANGANVADI ROAD	180.6	VR	Concrete	3
95	Pallickal	PLACHIVILA COLONY ROAD	272.49	VR	PMC	6
96	Pallickal	PEKKAVU KALATHIPACHA ROAD	101.95	VR	Earthern	8
97	Pallickal	PANAPPALLY MOLI CHANDA	585.39	VR	PMC	4
98	Pallickal	PIVELY ETOOTU ELA ROAD	222.65	VR		4
99	Pallickal	PIVELY PARANDAYIL ROAD	211.51	VR	PMC	5
100	Pallickal	PIVELY MANGATU VATHUKAL	216.55	VR	PMC	4
101	Pallickal	ULAVOORKODU APPOPPAN KAVU ROAD	263.92	VR	PMC	3.2
102	Pallickal	KUPPODU ELA ROAD	245.02	VR	Earthern	4.5
103	Pallickal	ARAMAM CHEMMARAM ELA	271.02	VR	PMC	3
104	Pallickal	ARAMAM ARAPPURA ROAD	140.33	VR	Concrete	4
105	Pallickal	ARAMAM AMBANADU ROAD	152.38	VR	Earthern	3.5
106	Pallickal	VIDHYA BHARATHI ROAD	447.72	VR	PMC	11
107	Pallickal	NAGARUKAVU KOTTIYAMUKKU	367.37	VR	Concrete	5
108	Pallickal	VELEKADA ROAD	136.38	VR	PMC	6
109	Pallickal	ANAKUNNAM MARANADU	257.54	VR	PMC	8
110	Pallickal	MOOTHALA POIKAVILA ROAD	154.63	VR	PMC	8
111	Pallickal	KAKADU KUREEKATTIL ROAD	89.42	VR	Concrete	3
112	Pallickal	KAKANTAZHIKAM KUNNUMPURAM	87.78	VR	PMC	2.5
113	Pallickal	LPS VATHUKAL THOYITHALA	167.54	VR	PMC	4
114	Pallickal	OONAMKALLU KALATIPACHA ROAD	764.22	VR	PMC	8
115	Pallickal	VADAKEPPALLY ROAD	222.48	VR	PMC	6
116	Pallickal	PETROL PUMB ROAD KATUPUTHUSERI	153.93	VR	PMC	3

117	Pallickal	KATUPUTHUSERI POIKAYIL ROAD	258.52	VR	PMC	5
118	Pallickal	OONAN KALL MUDUPIL ROAD	190.88	VR	Concrete	3.2
119	Pallickal	ADKOOR THERI ELA ROAD	198.08	VR	Concrete	4.6
120	Pallickal	VAYANZHAKAM SHAPPU MUKKU ROAD	464.98	VR	PMC	5.35
121	Pallickal	IDAVELIKKAL ELA ROAD	154.32	VR	Gravel	4.7
122	Pallickal	KAKKAD KUREEKATTIL ROAD	197.86	VR	PMC	9.1
123	Pallickal	PALLIKKAL HOSPITAL JUNCTION - PALLIKKAL	213.02	VR	Concrete	4.9
124	Pallickal	LPS VTHUKKAL THOTYITHALA	259.81	VR	PMC	4.3
125	Pallickal	KILITHATU MUKALA ROAD	172.76	VR	Earthern	3
126	Pallickal	EACHIRAM VILA ROAD	13.22	VR	Concrete	3.2
127	Pallickal	KAKKAD KUREEKATTIL ROAD	91.94	VR	Concrete	3.7
128	Pallickal	OONAN KALL MUDUPIL ROAD	108.72	VR	PMC	3.2
129	Pallickal	PALLIKKAL CHALUMAVRM ROAD	162.35	VR	PMC	3.2
130	Pallickal	PAKALKKURI PALURKONAM ROAD	168.59	VR	Concrete	3.4
131	Pallickal	ANAKUNNAM MARAND ROAD	175.32	VR	PMC	4.6
132	Pallickal	KADHI BOARD PALURKONAM ROAD	236.72	VR	PMC	4.7
133	Pallickal	VAYANAZHIKAM SHAPPU MUKKU ROAD	58.62	VR	PMC	3.2
134	Pallickal	MARANAD KUNNUMPURAM ROAD	119.61	VR	PMC	4.5
135	Pallickal	KAKKANDAZHIKAM KUNNUMPURAM ROAD	311.21	VR	PMC	4.8
136	Pallickal	KAKKAD KUREEKATTIL ROAD	184.68	VR	Concrete	5.5
137	Pallickal	IDAVELIKKAL ELA ROAD	134.73	VR	Concrete	3.8
138	Pallickal	IDAVELIKKAL ELA ROAD	142.37	VR	Concrete	4.4
139	Pallickal	IDAVELIKKAL PUTHUVEL ROAD	100.12	VR	Earthern	3.1
140	Pallickal	KADHI BOARD PALURKONAM ROAD	74.32	VR	Concrete	4.2
141	Pallickal	THAZHABHAGAM ELA ROAD	0	VR	Earthern	3.5
142	Pallickal	VALIYAVILA PALURKONAM ROAD	183.35	VR	PMC	3.8
143	Pallickal	PAKALKKURI PALURKONAM ROAD	73.27	VR	Interlock	3.4
144	Pallickal	KOTTIYAM MUKKU KAIRALI ROAD	114.48	VR	Earthern	4
145	Pallickal	PALURKONAM ELA ROAD	164.6	VR	PMC	3.9
146	Pallickal	ADUKKOOR THERI PURAM ROAD	81.35	VR	Earthern	3.5
147	Pallickal	KEEZHARAKONAM ELA ROAD	89.03	VR	Concrete	3.8
148	Pallickal	VAYALIKKADA ATTUKADAV ROAD	189.93	VR	PMC	7.5
149	Pallickal	THAZVILA TEMPLE ROAD	34.53	VR	Earthern	3.5
150	Pallickal	PAVELI CHEMMARAM ELA ROAD	175.06	VR	Concrete	5
151	Pallickal	K.K KOKAM THAIKKAV ELA ROAD	208.14	VR	PMC	5.3
152	Pallickal	EACHIRAMVILA PUTHUVALVILIA ROAD	46.14	VR	Earthern	3.1
153	Pallickal	K.K KOKAM THAIKKAV ELA ROAD	24.61	VR	PMC	5.2
154	Pallickal	ELAMBARAKODU MALAYILKUNNUMBURAM ROAD	262.73	VR	Concrete	3.8
155	Pallickal	KOCHUVEETIL ROAD	102.79	VR	Earthern	2.9
156	Pallickal	KIZHAKKUPARAM THOTTATHIL ROAD	118.95	VR	Earthern	0
157	Pallickal	KIZHAKKUPARAM MANIYANMUKK ROAD	169.94	VR	Earthern	2.5
158	Pallickal	KIZHAKKURAM KAVU ROAD	85.92	VR	Earthern	3.1
159	Pallickal	KIZHAKKUPARAM SUBARA ROAD	84.7	VR	Earthern	3.2
160	Pallickal	THAZHATHIL MANGATTELA ROAD	94.92	Footp	Earthern	2.5
161	Pallickal	MOOLABHAGAM AATUKADAV ROAD	339.7	VR	Concrete	3.3
162	Pallickal	MOOLABHAGAM AATUKADAV ROAD	313.16	VR	Earthern	3.3
163	Pallickal	PARAKKAL PALLIKKALPUZHA PALAM ROAD	52.14	VR	Concrete	5.2
164	Pallickal	CHEMMARATHINMOOD MOORTHI KSHETHRAM ROAD	543.27	VR	Earthern	6.9
165	Pallickal	PALLIKKALPUZHA ELA ROAD	183.23	VR	Concrete	3.8
166	Pallickal	CHEMMARAM KALLUVILA ROAD	206.09	VR	PMC	4.8
167	Pallickal	CHEMMARAM KALLUVILA ROAD	302.85	VR	Concrete	4.8
168	Pallickal	CHEMMARATHIMMOOD EDAVAZHICKAL ROAD	72.53	VR	Concrete	2
169	Pallickal	MANICHOOTTVATHIKKAL	167.99	VR	Concrete	3
170	Pallickal	ELA ROAD	58.85	Footp	Earthern	0
171	Pallickal	CHEMMARATHIMMOOD ELA ROAD	120.47	VR	Concrete	2.9
172	Pallickal	EDAVELIKKAL ELA ROAD	90.47	VR	Earthern	4.5
173	Pallickal	EDAVELIKKAL ELA ROAD	0	VR	Earthern	3.6
174	Pallickal	ELA ROAD	85.49	Footp	Earthern	0
175	Pallickal	EDAVELIKKAL ELA ROAD	307.02	Footp	Earthern	0

176	Pallickal	PRAKKAL KIZHAKKANKARA ROAD	214.2	VR	PMC	6.5
177	Pallickal	AYIRAVALLI KUNNATH VEED ROAD	0	VR	Concrete	0
178	Pallickal	KAROOR NARIMATH ROAD	31.03	VR	Concrete	5.2
179	Pallickal	PAIVELI ARAMAM ROAD	47.96	VR	Concrete	3
180	Pallickal	PARAYIL VATHUKKAL MARUTHANKODE ROAD	133.34	VR	Concrete	4.2
181	Pallickal	PAIVELI ARAMAM ROAD	29.52	Footp	Earthern	0
182	Pallickal	ANGANAVADI ROAD	143.67	VR	Concrete	3
183	Pallickal	PEKKAV NAKARUKKAV ROAD	481.21	VR	Concrete	6
184	Pallickal	AYIRAVALLI KUNNATH VEED ROAD	415.36	VR	PMC	6
185	Pallickal	PEKKAV NAKARUKKAV ROAD	372.54	VR	Earthern	5
186	Pallickal	ULUPANKARA ROAD	332.53	VR	PMC	3
187	Pallickal	ARAYIL ELA ROAD	129.05	VR	PMC	4
188	Pallickal	ARAYIL ELA ROAD	59.69	VR	Earthern	0
189	Pallickal	ARAYIL ELA ROAD	176.21	VR	PMC	3.6
190	Pallickal	ARAYIL ELA ROAD	100.03	VR	Earthern	4
191	Pallickal	KUTTIKKAD KOZHIOSE ELA ROAD	255.47	VR	Concrete	4.5
192	Pallickal	KALLUVILA ROAD	108.44	VR	Concrete	4.4
193	Pallickal	KUTTIKKAD VELLOOR ELA ROAD	116.06	VR	Concrete	3.5
194	Pallickal	MANDAVATH ELA ROAD	140.95	VR	Concrete	3
195	Pallickal	CHAKRAM VILA VELLOR ELA ROAD	84.85	VR	Concrete	3.3
196	Pallickal	KUTTIKKAD ELA ROAD	126.44	VR	Concrete	3.2
197	Pallickal	KOZHICODE KUTTIKKAD ROAD	143.83	VR	Concrete	2.7
198	Pallickal	ARAYIL KARILANJI MUGAL ROAD	97.63	VR	Concrete	3
199	Pallickal	KUTTIKKAD ELA ROAD	108.53	VR	Concrete	3.5
200	Pallickal	vellor ayiravlli TEMPLE ROAD	118.59	VR	Concrete	3
201	Pallickal	THANNIPPARA VADAVOORKONAM	239.87	VR	Earthern	0
202	Pallickal	KUZHİYARA KAVUMKARA ROAD	97.57	Footp	Earthern	0
203	Pallickal	KUZHİYARA KAVUMKARA ROAD	36.63	VR	Earthern	2.6
204	Pallickal	KUZHİYARA MELE ELA ROAD	86.79	VR	Earthern	3.1
205	Pallickal	KUZHİYARA REVI STORE ROAD	177.95	VR	Earthern	4.1
206	Pallickal	SOUMYA BHAVAN GS BHAVAN ROAD	29.87	Footp	Gravel	0
207	Pallickal	PUTHIYARAKAVU PEKAVU ROAD	780.51	VR	Earthern	4.5
208	Pallickal	KAVUNKARA ELA MARANCODU ROAD	264.62	Footp	Earthern	0
209	Pallickal	TEMPLE CASHEW FACTORY ROAD	213.32	VR	Earthern	4
210	Pallickal	CASHEW FACTORY ROAD	98.97	VR	Concrete	4
211	Pallickal	MARAMKODU MILL ERAPPIL ROAD	217.82	VR	Concrete	3
212	Pallickal	MARANKODE THALAKKAL ROAD	121.24	VR	Earthern	3
213	Pallickal	KOLAKKUDI VATTAPACHA KALLARAKONAM ROAD	93.45	VR	Concrete	2.8
214	Pallickal	THERIYIL MALA ROAD	28.55	Footp	Earthern	0
215	Pallickal	APPUPPAN NADA CHERIYIL MADANKAV ROAD	634.32	VR	Earthern	5
216	Pallickal	APPUPPAN NADA CHERIYIL MADANKAV ROAD	146.97	VR	Concrete	4.5
217	Pallickal	VIDHYABHARATHI ELA THAKKAV ROAD	133.09	VR	Concrete	3.8
218	Pallickal	KITTIKKAD ELA KILITHATT MUGAL ROAD	142.05	VR	Earthern	2.5
219	Pallickal	DHAMADHORAN KURUPP KUTTIKKAD THALAKKAL ELA ROAD	84.73	VR	Earthern	3.5
220	Pallickal	APPOS STORES COLONY ROAD	62.43	Footp	Earthern	0
221	Pallickal	KUTTIKKAD HEALTH CENTER KILITHATTUMOOD ROAD	161.82	VR	Earthern	3.1
222	Pallickal	KUTTIKKAD KUZHALKINAR COLONY ROAD	135.28	VR	Concrete	2.5
223	Pallickal	KUTTIKKAD HEALTH CENTER KILITHATTUMOOD ROAD	81.76	VR	Earthern	3.2
224	Pallickal	KILITHATT MUGAL KUTTIKKAD ROAD	55.27	VR	Concrete	3.5
225	Pallickal	KUTTIKKAD ALA ELA ROAD	166.05	VR	Concrete	3.2
226	Pallickal	MANDAPATH NAGARKAV ROAD	111.73	VR	PMC	4.3
227	Pallickal	ARAYIL KUZHINJALLAYIL ROAD	99.74	VR	Concrete	3.2
228	Pallickal	ARAYIL CASHEW FACTORY ROAD	167.64	VR	Concrete	4.8
229	Pallickal	GRAMAM MANNAYAM ROAD	171.69	VR	Earthern	3.5
230	Pallickal	ARAYIL MANDAPATH ELA ROAD	109.07	VR	Concrete	4
231	Pallickal	ARAYIL MOOZHİYIL ROAD	171.99	VR	Concrete	4
232	Pallickal	ARAYIL ELA ROAD	117.7	VR	Concrete	4.6
233	Pallickal	SHYLAGA THULASI ELA ROAD	155.87	VR	Earthern	2.7
234	Pallickal	SHAIJU COLONY ROAD	66.32	VR	Concrete	2.5

235	Pallickal	CASHEW FACTORY ELA ROAD	203.54	VR	PMC	3.5
236	Pallickal	RAMAN JUNCTION IRUPARAPPACHA ROAD	149.95	VR	Concrete	3.1
237	Pallickal	GRAMAM THOOPPARA ROAD	201.72	VR	Concrete	4.5
238	Pallickal	GRAMAM THOOPPARA ROAD	62.6	VR	Concrete	4.8
239	Pallickal	ARIYIL VAYALIKKADA ELA ROAD	47.83	VR	Concrete	3.5
240	Pallickal	MANDAPATH NAGARKAV ROAD	35.71	VR	Concrete	4
241	Pallickal	MUTHUPURATHUM MUGAL MUTHIYA KONAM ELA ROAD	98.23	VR	Earthern	3
242	Pallickal	MUTHIYAKKONAM TEMPLE ELA ROAD	664.13	VR	Earthern	3.2
243	Pallickal	OONNAMKALL WATER TANK ROAD	74.94	VR	Concrete	3
244	Pallickal	VATTAYAM COLONY ROAD	0	Footp	Gravel	0
245	Pallickal	MUTHIYAKKONAM MUKKADA PACHA ROAD	61.77	VR	PMC	4
246	Pallickal	CHENKODE COLONY ROAD	102.07	VR	Concrete	3
247	Pallickal	MUKKAMKODE KUNNIL ROAD	75.75	VR	Earthern	2.8
248	Pallickal	ERITHILAKODE ELA ROAD	73.91	Footp	Earthern	0
249	Pallickal	THAZHVILA PEZHVILA ROAD	78.72	VR	PMC	4.5
250	Pallickal	MULAMPALLI SERVICE STATION ROAD	127.7	VR	Earthern	2.6
251	Pallickal	HSS COLONY ROAD	71.2	VR	Earthern	2.5
252	Pallickal	THAZVILA TEMPLE ROAD	39.79	VR	Concrete	3.5
253	Pallickal	CHC ELA ROAD	71.04	VR	Earthern	3.5
254	Pallickal	CHENKODU ELA ROAD	83.39	VR	Earthern	2.5
255	Pallickal	THAKKAD KUNNUNPURAM ROAD	113.48	VR	Earthern	2.5
256	Pallickal	THUNDIL VATHUKKAL CHENKOD COLONY ROAD	150.18	VR	Earthern	3
257	Pallickal	KOCH KONAM PILLANNIMOOD ROAD	210.74	VR	PMC	3.5
258	Pallickal	KOCH KONAM PILLANNIMOOD ROAD	56.57	VR	Earthern	0
259	Pallickal	KOYIPURAM KARUR ROAD	195.33	VR	PMC	4.3
260	Pallickal	KARoor NARIMATH ROAD	217.94	VR	PMC	5.3
261	Pallickal	VAZHAVILA ELA ROAD	99.52	VR	Concrete	3.2
262	Pallickal	MOTTAMOOD KOCHUKONAM ELA ROAD	227.97	VR	PMC	5.2
263	Pallickal	MOTTAMOOD KOCHUKONAM ELA ROAD	164.69	VR	Earthern	0
264	Pallickal	THUNDAZHAKAM ROAD	43.74	VR	Earthern	0
265	Pallickal	KOCHUKONAM KOTTUVILA ROAD	35.96	VR	Concrete	3.5
266	Pallickal	ARAMANZIL KOTTUVILA ROAD	72.37	VR	Concrete	2.5
267	Pallickal	KALARIPACHA ROAD	420.27	VR	Concrete	4.5
268	Pallickal	ERAPPIL ELA ROAD	283.2	VR	PMC	3
269	Pallickal	KALARIPACHA ROAD	76.47	VR	Concrete	0
270	Pallickal	KALARIPACHA ROAD	347.23	VR	PMC	3
271	Pallickal	PLACHIVILA EAZGAKKODE ROAD	76.76	VR	PMC	5.4
272	Pallickal	THANNIPPARA VADAVOORKONAM	38.3	VR	Concrete	3
273	Pallickal	PLACHIVILA EAZGAKKODE ROAD	420.49	VR	PMC	5.4
274	Pallickal	MOOTHAL PALAM PULIMOOD ROAD	94.62	VR	Concrete	4.6
275	Pallickal	KURUMBUMKONAM PACHAYIL VATHUKKAL ROAD	191.18	VR	Concrete	3
276	Pallickal	IYINI AZHIKATH ROAD	124.64	VR	Earthern	3.1
277	Pallickal	CHAVARKAV KUNNUMPURAM ROAD	98.44	VR	Concrete	3.5
278	Pallickal	KATTAMILL CHIRA ROAD	106.09	VR	Earthern	2.6
279	Pallickal	GURUMANDHIRAM PALSOCIETY ROAD	300.46	VR	PMC	3.3
280	Pallickal	ERATTIL MADHIRASSA ROAD	119.64	VR	Earthern	3.3
281	Pallickal	KATTAMILL KURUBAM KONAM ROAD	214.31	VR	PMC	4.5
282	Pallickal	KATTAMILL KURUBAM KONAM ROAD	175.72	VR	Earthern	5.3
283	Pallickal	ERATTILUNNUPAURAM MARYIKKONAM ROAD	133.5	VR	Earthern	0
284	Pallickal	ERATTILKUNNUMPURAM KARIPICHI MOOZHI ROAD	596	VR	PMC	6.5
285	Pallickal	ERATTIL KUNNUMPURAM COLONY ROAD	59.45	VR	Earthern	3
286	Pallickal	ERATTILUNNUPAURAM MARYIKKONAM ROAD	92.33	VR	Concrete	4.7
287	Pallickal	KURUMBAM KONAM COLONY ELA NADAPPATHA	101.94	Footp	Earthern	0
288	Pallickal	ERATTIL COLONY NADAPATHA 2ND	57.7	Footp	Earthern	0
289	Pallickal	KURUMBUMKONAM ILAVURKONAM ELA ROAD	20.21	Footp	Earthern	0
290	Pallickal	MAMBUZHA IRATTIL ELA ROAD	114.93	VR	Earthern	2.8
291	Pallickal	MOOLABHAGAM IRAMANJIRAM ROAD	83.8	VR	Earthern	2
292	Pallickal	MOOLABHAGAM MAMBUZHA ROAD	429.72	VR	PMC	4.7
293	Pallickal	OMINKAYAM ATTUVARAM ROAD	89.29	VR	Earthern	3.5

294	Pallickal	MOOLABHAGAM MOOLAKKAYAM ROAD	172.79	VR	Concrete	3.1
295	Pallickal	MOOLABHAGAM VAMMINKAYAM ROAD	125.43	VR	Concrete	0
296	Pallickal	AYIRAVALLI COLONY NADAPPATHA	113.2	VR	Concrete	3.5
297	Pallickal	KUTTIMOOD KADAV NADAPPATHA	110.04	Footp	Earthern	0
298	Pallickal	KUTTIMOOD COLONY NADAPPATHA	32.91	Footp	Earthern	0
299	Pallickal	AYIRAVALLI COLONY NADAPPATHA	53.9	VR	Earthern	3.2
300	Pallickal	ARAYIL CASHEW FACTORY ROAD	182.77	VR	PMC	3.5
301	Pallickal	VALIYAVILA PALURKONAM ROAD	68.93	Footp	Earthern	0
302	Pallickal	KEEZHARAKONAM ELA ROAD	121.91	VR	Earthern	3.2
303	Pallickal	KUZHVILA VATHUKAL ELA ROAD	61.5	VR	Earthern	5.5
304	Pallickal	MUKKAMKODU OONAMKALLU KATTUPUTHUSHERI	1229.23	VR	Earthern	12
305	Pallickal	MUKKAM KODU COLONY PALLICKAL ROAD	1244.65	VR	PMC	12
306	Pallickal	KATTUPUTHUSHERI MOTTAMOODU ROAD	263.86	VR	PMC	5
307	Pallickal	MARAM KODU KOTTIYAM MUKKU ROAD	420.31	VR	PMC	11
308	Pallickal	MARAMKODU KALLARAKONAM APPOPAN KAVU ROAD	721.96	VR	PMC	8
309	Pallickal	PEKKAVU NAGARUKAVU ELA ROAD	804.15	VR	Earthern	8
310	Pallickal	KALLARAKONAM KILITHATTU ROAD	108.83	VR	Concrete	3
311	Pallickal	KIZHAKEVILA ROAD AYIRAVILLY	374.5	VR	PMC	8
312	Pallickal	MARAMKODU CASHEW FACTORI ROAD	123.92	VR	Concrete	3.5
313	Pallickal	MARAMKODU FLOWERMILL ROAD	102.19	VR	Concrete	5
314	Pallickal	AYIRAVILLY OLIPPINKARA ELA ROAD	180.36	VR	PMC	8
315	Pallickal	PUTHUPPARA ROAD	347.66	VR	PMC	8
316	Pallickal	SHINU VILLA ROAD	278.99	VR	PMC	3
317	Pallickal	EACHIRAM VILA ROAD	0	VR	Earthern	3.2
318	Pallickal	PARAKKAL PALLIKKALPUZHA PALAM ROAD	633.82	VR	PMC	5.7
319	Pallickal	KK KONAM ELAVUR KONAM VALLABHAMKUNNU ROAD	1179.38	VR	PMC	5.5
320	Pallickal	PARAKKAL PALLIKKALPUZHA PALAM ROAD	0	VR	PMC	5.2
321	Pallickal	VAYANAZHIKAM SHAPPU MUKKU ROAD	42.03	VR	Concrete	3.2
322	Pallickal	PEZHUVILA HSS ROAD	90.91	VR	Concrete	6
323	Pallickal	KOCH KONAM PLACHILIVA ROAD	155.76	VR	Concrete	3.7
324	Pallickal	MANDAVATH ELA ROAD	0	Footp	Earthern	2.5
325	Pallickal	PEZHUVILA THAZEVILA ROAD	316.43	VR	PMC	5

idth

SL N	PRO N	NAME OF WORK	NEW/SO	AMOUNT(MG)	FUND(PLAN)	REMARKS
8	113	കാട്ടാമിൽ കുറുമ്പുംകോണം റോഡ് പുനരുദ്ധാരണം വാർഡ് 4	പുതിയത്	567000	MGR	ABDUL SHUKOOR
9	115	മൂതല കൊല്ലായിൽ റോഡ് പുനരുദ്ധാരണം വാർഡ് 7	പുതിയത്	347000	MGR	MUHAMMAD SHA
10	116	മാരംകോട് വിദ്യാഭാരതി -കല്ലറക്കോണം റോഡ് പുനരുദ്ധാരണം വാർഡ് 13	പുതിയത്	1150000	MGR	INZAR
11	142	പറങ്കിമാംവിള ആറയിൽ ഏല റോഡ് സൈഡ് വാൾ നിർമ്മാണം രണ്ടാം ഘട്ടം വാർഡ് 1	പുതിയത്	817000	MGR	BAPU MUHAMMAD
12	143	കൊട്ടിയം മുക്ക് കുറ്റിക്കാട് റോഡ് പാലൂർക്കോണം ഏലാ റോഡ് പുനരുദ്ധാരണം വാർഡ് 2	പുതിയത്	817000	MGR	ABDUL SHUKOOR
13	144	കാട്ടാമിള്ളി പാറയ്ക്കൽ പള്ളിക്കൽപ്പുഴ റോഡ് പുനരുദ്ധാരണം വാർഡ് 3	പുതിയത്	817000	MGR	ABDUL SHUKOOR
14	145	ഈരാറ്റിൽ കോളനി റോഡ് സൈഡ് വാൾ നിർമ്മാണം വാർഡ് 4	പുതിയത്	150000	MGR	ABDUL SHUKOOR
15	146	മൂലഭാഗം വൻമീൻകയം റോഡ് മെയിന്റനൻസ് വാർഡ് 4	പുതിയത്	100000	MGR	ABDUL SHUKOOR
16	147	കെ കെ കോണം മുഴിയിൽ റോഡ് കെ കെ കോണം പടവാരം ഏല റോഡ് മെയിന്റനൻസ് വാർഡ് 5	പുതിയത്	817000	MGR	
17	148	കക്കാട് കുഴിയൻ വയൽ- കക്കാട് കിടങ്ങിൽ -കുന്നുംപുറം പൊയ്ക വിള റോഡ് മെയിൻറനൻസ് വാർഡ് 6	പുതിയത്	817000	MGR	ABDUL SHUKOOR
18	149	ചാവരുകുന്ന് വാറുവിളാകം റോഡ് മെയിന്റനൻസ് വാർഡ് 7	പുതിയത്	480000	MGR	ABDUL SHUKOOR
19	150	മുതിയക്കോണം ക്ഷേത്രം ഏലാ റോഡ് മെയിന്റനൻസ് വാർഡ് 8	പുതിയത്	200000	MGR	INZAR
20	151	പേഴുവിള- മുക്കംകോട്- തലയ്ക്കൽ റോഡ് -പള്ളിക്കൽ മുക്കംകോട് റോഡ്-പേഴുവിള താഴെവിള റോഡ് മെയിന്റനൻസ് വാർഡ് 8	പുതിയത്	617000	MGR	ABDUL SHUKOOR
21	153	മുതിയക്കോണം ഏലാ റോഡ് മെയിന്റനൻസ് വാർഡ് 9	പുതിയത്	817000	MGR	INZAR
22	155	പള്ളിക്കൽ എച്ച്എസ്എസ്-ചേക്കോട് റോഡ് -കുത്തോട്ഏല റോഡ് മെയിൻറനൻസ് വാർഡ് 10	പുതിയത്	817000	MGR	ABDUL SHUKOOR

23	156	വടക്കേപ്പള്ളി-പനപ്പള്ളി ഏലാ റോഡ് മെയിന്റനൻസ് വാർഡ് 11	പുതിയത്	465000	MGR	ABDUL SHUKOOR
24	157	പൈവേലി-ചെമ്മരം റോഡ് മെയിന്റനൻസ് വാർഡ് 11	പുതിയത്	352000	MGR	INZAR
25	158	ആയിരവല്ലി-ഒലിപ്പിൻകര റോഡ് -ആയിരവല്ലി കിഴക്കേവള്ളി റോഡ് മെയിന്റനൻസ് വാർഡ് 12	പുതിയത്	817000	MGR	ABDUL SHUKOOR
				10964000	0	

0