

15 -ാം കേരള നിയമസഭ

3 -ാം സമ്മേളനം

നക്ഷത്ര ചിഹ്നം ഇല്ലാത്ത ചോദ്യം നം. 4620

29-10-2021 - ൽ മറുപടിയ്ക്ക്

മാഞ്ഞൂർ പഞ്ചായത്തിൽ എം.വി.ഐ.പി സ്ഥലത്ത് അംഗൻവാടി

ചോദ്യം		ഉത്തരം	
ശ്രീ. മോൻസ് ജോസഫ്		Shri Roshy Augustine (ജലവിഭവ വകുപ്പ് മന്ത്രി)	
(എ)	<p>മാഞ്ഞൂർ പഞ്ചായത്തിലെ 2,9 വാർഡുകളിൽ എം.വി.ഐ.പി (മുവാറ്റുപുഴ വാലി ഇറിഗേഷൻ പ്രോജക്ട്) സ്ഥലത്ത് അംഗൻവാടി പണിയുന്നതിനാവശ്യമായ ഭൂമി അനുവദിക്കുന്നതിന് ഇതുവരെ സ്വീകരിച്ച നടപടികൾ വിശദീകരിക്കാമോ;</p>	(എ)	<p>കോട്ടയം ജില്ലയിലെ കടുത്തുരുത്തി നിയോജക മണ്ഡലത്തിലെ മാഞ്ഞൂർ പഞ്ചായത്തിലെ 2, 9 വാർഡുകളിലെ 159 , 147 നമ്പർ അങ്കണവാടികളുടെ നിർമ്മാണത്തിന് ജല വിഭവ വകുപ്പിന്റെ മുവാറ്റുപുഴ വാലി ഇറിഗേഷൻ പ്രോജക്ടിന് കീഴിലുള്ള കോതനെല്ലൂർ, മാഞ്ഞൂർ എന്നിവിടങ്ങളിലെ സ്ഥലം വിട്ടുനൽകുന്നത് സംബന്ധിച്ചുള്ള പ്രൊപ്പോസൽ പരിശോധിച്ച് ഭൂമി കൈമാറ്റ വിഷയത്തിൽ സാമൂഹ്യ നീതി (വനിത ശിശു വികസനം) വകുപ്പിന്റെ അഭിപ്രായം തേടിയിട്ടുണ്ട് പ്രസ്തുത വകുപ്പിന്റെ അഭിപ്രായം ലഭിച്ച ശേഷം തുടർ നടപടികൾ പരിശോധിക്കാവുന്നതാണ്.</p>
(ബി)	<p>അംഗൻവാടി നിർമ്മാണത്തിനുള്ള പ്ലാനും പ്രൊപ്പോസലും സർക്കാരിൽ ലഭ്യമായിട്ടുണ്ടോ; എന്നാണ് ഇവ ലഭിച്ചത്; ആയതിന്റെ കോപ്പി ലഭ്യമാക്കാമോ;</p>	(ബി)	<p>അംഗൻവാടി നിർമ്മാണത്തിനുള്ള പ്ലാനും പ്രൊപ്പോസലും 28.01.2020 ന് സർക്കാരിൽ ലഭിച്ചിട്ടുണ്ട്. ആയതിന്റെ പകർപ്പ് അനുബന്ധമായി ചേർക്കുന്നു.</p>
(സി)	<p>പ്രസ്തുത പദ്ധതിക്ക് ഭൂമി അനുവദിക്കുന്നത് സംബന്ധിച്ച് നടപടികൾ അടിയന്തരമായി പൂർത്തീകരിക്കുമോ; വിശദീകരിക്കാമോ?</p>	(സി)	<p>സാമൂഹ്യനീതി വകുപ്പിന്റെ അഭിപ്രായം ലഭിക്കുന്ന മുറയ്ക്ക് തുടർ നടപടികൾ സ്വീകരിക്കുന്നതാണ്.</p>

സെക്ഷൻ ഓഫീസർ

1939/M(WR)/VIP/2020
4254564/2020/WRD(OS)
അഡ്വ. മോൻസ് ജോസഫ്

(കടുത്തുരുത്തി)
മെമ്പർ
കേരള നിയമസഭ
നതിമറ്റം ഹൗസ്
പുഴിക്കോൽ പി. ഒ.
കടുത്തുരുത്തി



ഫോൺ : 04829-282666
റസന്തി : 04829-285060
തിരുവനന്തപുരം : 0471-2512599
മൊബൈൽ : 9447306270
ചന്ദ്രഗിരി-703,
എം. എൽ. എ. റോഡ്
ഇ-മെയിൽ : admonsjoseph@gmail.com
വെബ്സൈറ്റ് : www.advmonsjoseph.com

Secretary(WR)
Examine & putup

28/01/20
പ്രിയപ്പെട്ട ജലവിഭവ വകുപ്പ് മന്ത്രി,
കെ. കൃഷ്ണൻകുട്ടി
ജലവിഭവവകുപ്പ്

സ്ഥലം.....
തീയതി.....
തിരുവനന്തപുരം
2/1/2020

കോട്ടയം ജില്ലയിൽ കടുത്തുരുത്തി നിയോജക മണ്ഡലത്തിലെ മാഞ്ഞൂർ പഞ്ചായത്തിലെ 2, 9 വാർഡുകളിലെ അങ്കണവാടികളുടെ നിർമ്മാണത്തിന് സ്ഥലം വിട്ടു നൽകുന്നതിന് ജലവിഭവ വകുപ്പിന്റെ കോതനെയ്ലൂർ, മാഞ്ഞൂർ എന്നിവിടങ്ങളിലെ മുവാറ്റുപുഴ വാലി ഇറിഗേഷൻ പ്രോജക്ടിന്റെ ഉപയോഗ ശൂന്യമായിരിക്കുന്ന സ്ഥലം അങ്കണവാടികളുടെ കെട്ടിടനിർമ്മാണത്തിന് വിട്ടുനൽകണമെന്ന് ആവശ്യപ്പെട്ടുകൊണ്ട് നൽകിയിരിക്കുന്ന നിവേദനം ഈ കത്തിനോടൊപ്പം ചേർക്കുന്നു. പ്രസ്തുത നിവേദനം പരിശോധിച്ച് സത്വര നടപടി സ്വീകരിക്കണമെന്ന് താത്പര്യപ്പെടുന്നു.

ശ്രീ. കെ. കൃഷ്ണൻകുട്ടി,
ബഹു. ജലവിഭവ വകുപ്പ് മന്ത്രി,
തിരുവനന്തപുരം.

സ്പോഹപുർവ്വം

മോൻസ് ജോസഫ്

സെക്ഷൻ ഓഫീസർ

ഭരണഭാഷ മാതൃഭാഷ

നമ്പർ ഐ.സി.ഡി.എസ്/ഉഴവൂർ/964/19

ശിശുവികസനപദ്ധതി ആഫീസറുടെ

കാര്യലയം, ഉഴവൂർ, കോഴ

തീയതി-12/12/2019

ശിശുവികസനപദ്ധതി ആഫീസർ
ഉഴവൂർ

സെക്രട്ടറി
ജലവിഭവ(ഐ ആർ) വകുപ്പ്
തിരുവനന്തപുരം

സർ,


വിഷയം- വനിതാശിശുവികസന വകുപ്പ്- ഐ.സി.ഡി.എസ് ഉഴവൂർ-മാഞ്ഞൂർ പഞ്ചായത്ത് 2 , 9 വാർഡുകളിൽ അങ്കണവാടി നിർമ്മാണം-സ്ഥലം വിട്ടുനൽകുന്നതിന് NOC നൽകുന്നത്- സംബന്ധിച്ച്

സൂചന - 1) 29/05/2017 ലെ അങ്ങയുടെ ഐ ആർ1/69/2017/ജ വി വ.നം കത്ത്

2)13/6/2017 ലെ അങ്ങയുടെ ഐ ആർ1/70/2017/ജ വി വ നം കത്ത്

ഉഴവൂർ ഐ.സി.ഡി.എസിലെ മാഞ്ഞൂർ ഗ്രാമപഞ്ചായത്തിലെ യഥാക്രമം 9, 2 എന്ന് വാർഡുകളിലുള്ള സെ.നം 147 കോതനല്ലൂർ പള്ളി സെ.നം.159 ഊന്നുകല്ല് എന്ന് അങ്കണവാടികൾക്ക് കെട്ടിടം നിർമ്മിക്കുന്നതിന് ജലവിഭവ വകുപ്പിന്റെ താഴെപ്പറയുന്ന സർവ്വേ നമ്പരിലുൾപ്പെട്ട സ്ഥലം സാമൂഹ്യനീതി വകുപ്പിന് സൗജന്യമായി വിട്ടുനൽകുന്നതിന് കോട്ടയം ജില്ലാകളക്ടർക്ക് NOC നൽകണമെന്ന് അപേക്ഷിക്കുന്നു.

ക്രമനം	അങ്കണവാടിയുടെ പേര്, സെ.നം	വില്ലേജ് സർവ്വേ നം	സ്ഥലത്തിന്റെ വിസ്തീർണ്ണം
1	കോതനല്ലൂർ പള്ളി, സെ.നം.147	കോതനല്ലൂർ, 409/4എ1-2	5.90 സെന്റ്
2	ഊന്നുകല്ല്, സെ.നം.159	മാഞ്ഞൂർ 95/9	3.40 സെന്റ്



വിശ്വസ്തതയോടെ

ശിശുവികസനപദ്ധതി ആഫീസർ
ഉഴവൂർ

കോട്ടയം ജില്ലാ കളക്ടർ

4254564/2020/WRD(OS)

Mallayoor Road

ppanthara

Site plan showing shaded Area

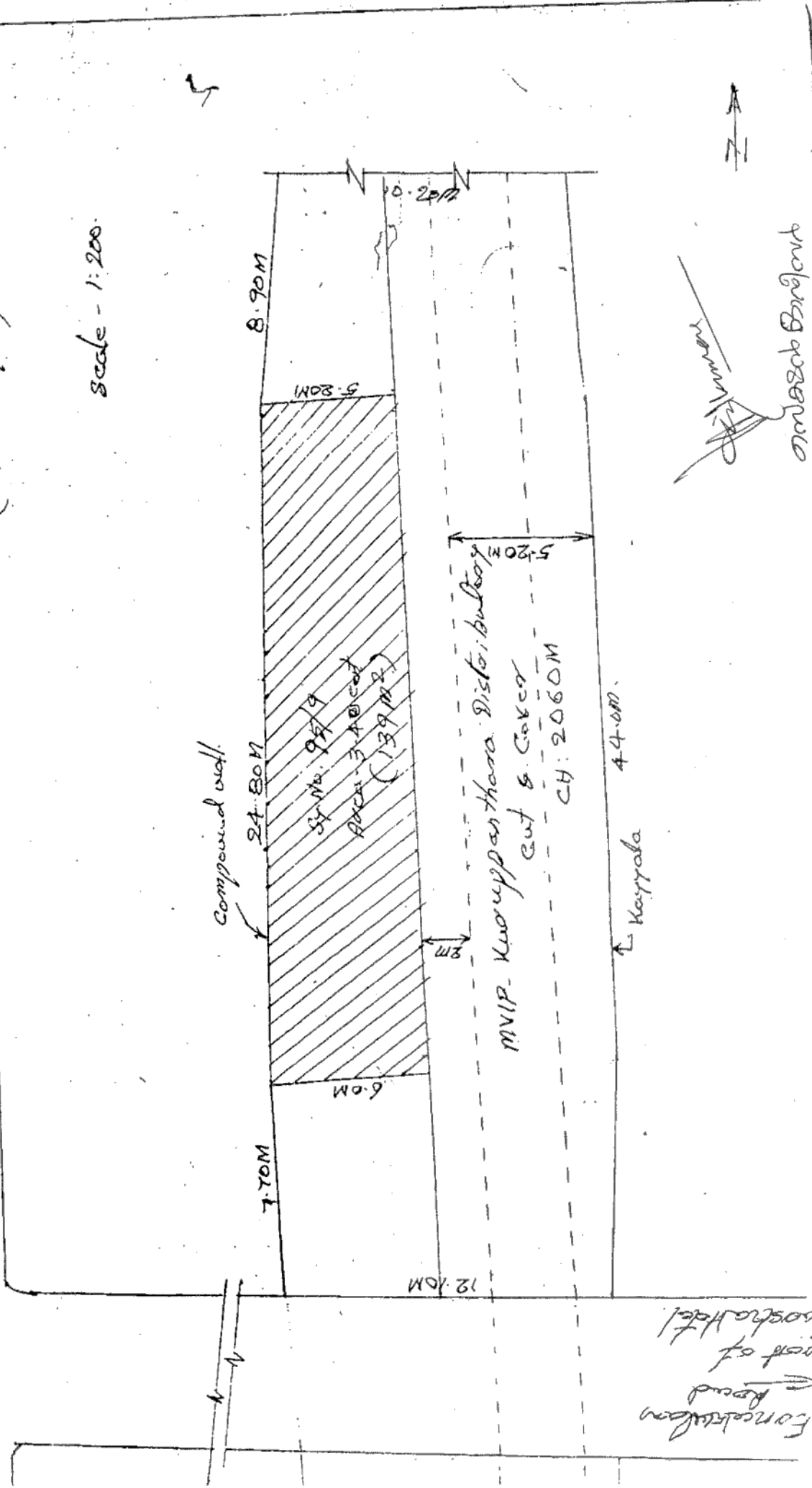
for construction of Anganwadi

Mullukuthara

No.159, Ward-2, Mallayoor Panchayat

(Sy No. 95/9)

scale - 1:200



Front of Road
Washo Hotel

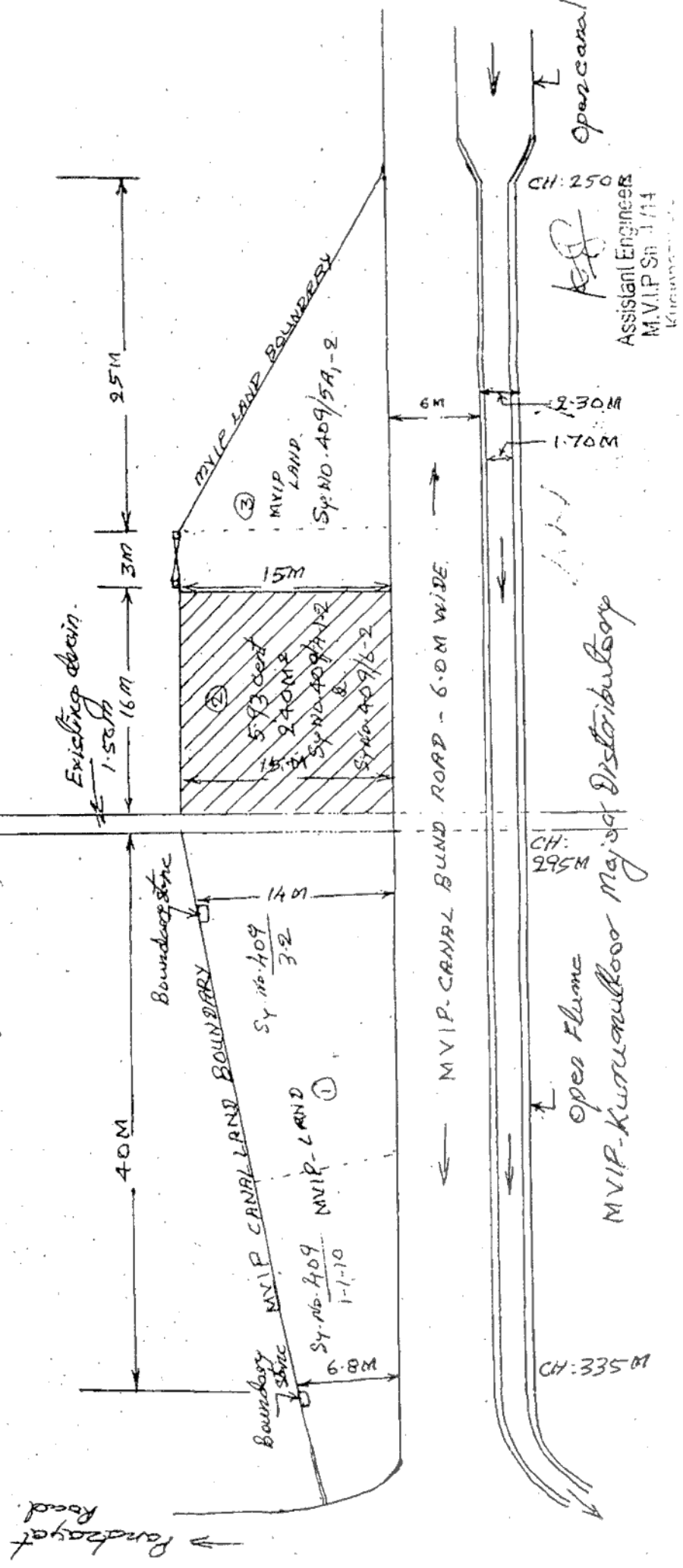
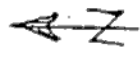
East
Mullukuthara

Site Plan Showing MVIP CANAL LAND Proposed to
Angarusadi - No. 147 Majosor Panchayat near ch: 295M
of Kurumulloor Major Distributory

Puambaku Area.

- ① - $40 \times 14 \frac{0.7 \times 6.8}{2}$ - $416m^2$ (10.29 cent.)
- ② - 160×15.0 - $2400m^2$ (5.90 cent.)
- ③ - $25.0 \times \frac{1}{2} \times 15.0$ - $187.5m^2$ (4.60 cent.)

scale - 1:400



Assistant Engineer
M.V.I.P. No. 1/14
K...

A2/3620/17
2/6/17



കേരള സർക്കാർ

Commission

03/17

നം.ഐആർ1/69/2017/ജവിവ

ജലവിഭവ(ഐആർ) പബ്ലിക് അഫ്ഫയേഴ്സ്
തിരുവനന്തപുരം
തീയതി: 29/05/2017

സെക്രട്ടറി

എക്സിക്യൂട്ടീവ് എൻജിനീയർ
ഗ്രാമപഞ്ചായത്ത് ഇറിഗേഷൻ പ്രോജക്ട്
കുറുമ്പുഴ
സർ,

ജലവിഭവ-മാണുവേല ഗ്രാമപഞ്ചായത്തിൽ 9-ാം വാർഡിൽ അഗതിവാടി
പ്രദേശം വികസനത്തിനായി എം.വി.ഐ.പി വക സ്ഥലത്തിന് ഉപയോഗാനുമതി നൽകുന്നത്-
സംബന്ധിച്ച്

മാണുവേല ഗ്രാമപഞ്ചായത്ത് സെക്രട്ടറി 12.04.2016 തീയതി പ്രകാരം താങ്കൾക്ക്
സംബന്ധിച്ച എ1-38/2016 നമ്പർ കത്ത്

സംബന്ധിച്ച താങ്കളുടെ ക്രമ കർമ്മങ്ങൾ മാണുവേല ഗ്രാമപഞ്ചായത്ത് 9-ാം വാർഡിൽ
അഗതിവാടി വികസനത്തിനായി എം.വി.ഐ.പി യുടെ സ്ഥലത്തിന് ഉപയോഗാനുമതിയ്ക്കായി
പ്രസ്തുത ഗ്രാമപഞ്ചായത്ത് കമ്മിറ്റി തീരുമാനത്തിന്റെ പകർപ്പ് ഉൾപ്പെടെയുള്ള അപേക്ഷയോ
സംബന്ധിച്ച് വകുപ്പ് വഴിയുള്ള അപേക്ഷയോ സർക്കാരിലേക്ക് സമർപ്പിക്കുവാൻ താൽപര്യപ്പെടുന്നു.

വിശ്വസ്തതയോടെ,
SUSAN GEORGE

UNDER SECRETARY

സെക്രട്ടറിക്കുവേണ്ടി

അംഗീകാരത്തോടെ,

സെഷൻ ഓഫീസർ.

പകർപ്പ്- ചീഫ് എഞ്ചിനീയർ, പദ്ധതി വിഭാഗം-2, തിരുവനന്തപുരം (സൂചന-25.08.2016-ലെ
പി.ഒ.2/3636/2016 നം. കത്ത്)

[Handwritten Signature]

എൻജിനീയർ



കേരള സർക്കാർ

നം.ഐ.ആർ 1/70/2017/ജവ്വ

ജലവിഭവ (ഐ.ആർ) വകുപ്പ്
തിരുവനന്തപുരം,
തീയതി 13/06/2017

~~6044~~
603A/14

Handwritten signature and date:
A2-3805
08/06/17

പ്രേഷിതൻ
സെക്രട്ടറി
സീക്രട്ടറിയ്ക്ക്
സെക്രട്ടറി,
മാഞ്ഞൂർ ഗ്രാമപഞ്ചായത്ത്,
മാഞ്ഞൂർ പി.ഒ, കോട്ടയം.

സർ,

വിഷയം: ജലവിഭവ വകുപ്പ് - മാഞ്ഞൂർ ഗ്രാമപഞ്ചായത്തിലെ 2-ാം വാർഡിൽ അംഗൻവാടിക്ക് ഇറീഗേഷൻ വകുപ്പ് ഭൂമി അനുവദിക്കുന്നത് - സംബന്ധിച്ച്
സൂചന: താങ്കൾ എം.വി.ഐ.പി. അസിസ്റ്റന്റ് എഞ്ചിനീയർക്ക് 08/04/2016-ൽ നൽകിയ എ2=38/2016 നമ്പർ കത്ത്.

Handwritten mark: A2

സൂചനയിലേക്ക് താങ്കളുടെ ശ്രദ്ധ ക്ഷണിക്കുന്നു. നിലവിലെ വ്യവസ്ഥകൾ പ്രകാരം മാർക്കറ്റ് വില ഇടാക്കിയാണ് ഇറീഗേഷൻ വകുപ്പിന്റെ ഭൂമി ഗ്രാമപഞ്ചായത്തുകൾക്ക് കൈമാറുന്നത്. അതേ സമയം ജലസേചന വകുപ്പിന്റെ ഭൂമി ഗ്രാമപഞ്ചായത്തുകൾക്ക് കൈമാറുന്നത്. അതേ ബന്ധപ്പെട്ട സേവന വകുപ്പിന് അനുവദിച്ചു നൽകാൻ നിലവിലെ വ്യവസ്ഥയുണ്ട്. ആയതിനാൽ അംഗൻവാടി നിർമ്മാണത്തിനായി ജലസേചന വകുപ്പിന്റെ ഭൂമിക്ക് കമ്പോള വില നൽകാൻ പഞ്ചായത്ത് തയ്യാറാണോ അതോ സേവന വകുപ്പായ സാമൂഹ്യനീതി വകുപ്പിന് സൗജന്യമായി ഭൂമി കൈമാറാവുന്നതാണോ എന്നകാര്യത്തിൽ ഉചിതമായ തീരുമാനം കൈക്കൊണ്ട് നടപടികൾ പാലിച്ച് അപേക്ഷ സമർപ്പിക്കുവാൻ നിർദ്ദേശിക്കുന്നു.

വിശ്വസ്തതയോടെ,

SUSAN GEORGE

UNDER SECRETARY

സെക്രട്ടറിക്കുമാർഗ്ഗം

Handwritten signature: സെക്രട്ടറിമാർക്ക്

അംഗീകാരത്തോടെ,

Handwritten signature: RBA
സെക്ഷൻ ഓഫീസർ.

Handwritten signature:

സെക്ഷൻ ഓഫീസർ

നം.പിജി2/3636/2016

ചീഫ് എഞ്ചിനീയറുടെ കാര്യാലയം,
പദ്ധതിവിഭാഗം.2,തിരുവനന്തപുരം.
Phone- 0471-2324394
Email-ceprjtvn@gmail.com.
തീയതി:27 /3 /2021

പ്രേഷിതൻ

ചീഫ് എഞ്ചിനീയർ
സീകർത്താവ്

അഡീഷണൽ ചീഫ് സെക്രട്ടറി,
ജലവിഭവ (ഐ. ആർ) വകുപ്പ്,
തിരുവനന്തപുരം.

സർ,

വിഷയം: മാഞ്ഞൂർ പഞ്ചായത്ത് 9-ാം വാർഡിൽ എം.വി.ഐ.പി വക സ്ഥലത്ത് അംഗൻവാടിയ്ക്ക് സ്ഥലം ലഭ്യമാക്കുന്നത്-സംബന്ധിച്ച്.

സൂചന: 1. സർക്കാർ കത്ത് നം. ഐ.ആർ1/20/2020- ജലവിവ തീയതി 2-03-2020.

- 2. മുവാറ്റുപുഴ, പ്രോജക്ട് സർക്കിൾ, സൂപ്രണ്ടിംഗ് എഞ്ചിനീയറുടെ 18-01-21-ലെ ഡി.8-3103/20-ാം നം. കത്ത്.
- 3. ഈ കാര്യാലയത്തിലെ 25-08-16-ലെ ഇതേ നമ്പർ കത്ത്.

മേൽ വിഷയത്തിലേക്ക് അങ്ങയുടെ ശ്രദ്ധ ക്ഷണിക്കുന്നു.

മാഞ്ഞൂർ പഞ്ചായത്തിൽ 9-ാം വാർഡിൽ അംഗൻവാടി കെട്ടിട നിർമ്മാണത്തിനായി എം.വി.ഐ.പി കുറുമുളളൂർ ഡിസ്ട്രിബ്യൂട്ടറിയുടെ ചെ. 295 മീറ്റർ സമീപത്തുള്ളതും, എം.വി.ഐ.പി-യുടെ ഉടമസ്ഥതയിലുള്ളതുമായ സ്ഥലം ആണ് മാഞ്ഞൂർ പഞ്ചായത്ത് ആവശ്യപ്പെട്ടിരിക്കുന്നത്.

കുറുമുളളൂർ മേജർ ഡിസ്ട്രിബ്യൂട്ടറിയുടെ ചെ. 295 മീറ്ററിന് വലതുകരയിൽ കനാൽ ബണ്ട് റോഡിന്റെ വലതുവശം 409/4-1-2, 409/62 എന്നീ സർവ്വേ നമ്പരുകളിൽ ഉൾപ്പെട്ട 5.93 സെന്റ് സ്ഥലം കനാൽ നിർമ്മാണങ്ങൾക്ക് ശേഷം അവശേഷിക്കുന്നതായും ടി സ്ഥലം 147-ാം നമ്പർ അംഗൻവാടി കെട്ടിട നിർമ്മാണത്തിന് വിട്ട് നൽകുന്നതിന് തടസ്സമാണെന്നും ഇല്ല എന്ന് അറിയിക്കുന്നു.

ഈ സാഹചര്യത്തിൽ എം.വി.ഐ.പി കുറുമുളളൂർ ഡിസ്ട്രിബ്യൂട്ടറിയുടെ ചെയിറേഞ്ച് 295 മീറ്ററിന് സമീപം കനാലിന്റെ ബണ്ട് റോഡിന്റെ വലത് വശത്തായി 16 മീറ്റർ നീളത്തിലും 15 മീറ്റർ വീതിയിലും ഉള്ള കോതനല്ലൂർ വില്ലേജ് 409/4-1-2, 409/6-2 എന്നീ സർവ്വേ നമ്പരുകളിൽപ്പെട്ടതുമായ 5.93 സെന്റ് സ്ഥലം മാഞ്ഞൂർ ഗ്രാമ പഞ്ചായത്തിന് 147-ാം നമ്പർ അംഗൻവാടി കെട്ടിടം നിർമ്മിക്കുന്നതിന്

സ്ഥലത്തിന്റെ ഉടമസ്ഥാവകാശം ജലസേചന വകുപ്പിൽ നിലനിർത്തിക്കൊണ്ട് വിട്ടുനൽകാവുന്നതാണെന്ന് അറിയിക്കുന്നു. ആയതിനായുള്ള രേഖകൾ സഹിതം തുടർ നടപടികൾക്കായി സമർപ്പിക്കുന്നു.

വിശ്വസ്തതയോടെ,

ഉള്ളടക്കം-

1. സ്ഥല പരിശോധന റിപ്പോർട്ട്.
2. സൈറ്റ് പ്ലാൻ
3. ഹൈഡ്രോളിക് ഫീസിബിലിറ്റി സർട്ടിഫിക്കറ്റ്.

ചീഫ് എഞ്ചിനീയർ
പദ്ധതിവിഭാഗം. 2

[Handwritten mark]

എസ്.ആർ

[Handwritten signature]


എസ്.ആർ. ദേശി


അപേക്ഷ പരിഗണിച്ച് സ്കലം സ്മാർട്ടർക്ക് തയ്യാറാക്കിയ വിശദമായ റിപ്പോർട്ട് :-


കുറുമുഖമുക്ക് ഭാജ്യം ഡിസ്ട്രിബ്യൂട്ട് ചെയ്യാൻ 295M ക്ക് കനാലിന്റെ വലയകരയിലെ ബെൻ്ററോഡിന്റെ വലയ വശത്തായി കിട്ടേണ്ടുന്ന സ്കലമാണ് 147-ാം നമ്പർ അറസ്സ്വാറ്റി പണിയുന്നതിന് മാഞ്ഞുകൾ പഞ്ചായത്ത് അതിരളൊഴിയിരിക്കുന്നത്


ഈ സ്കലം 5 നമ്പർ നമ്പർ നമ്പർ കളിലായിട്ടാണുള്ളത്. ഇതിൽ സൗകര്യപരമായ സ്കലം Sy No 409/4-1-2, Sy No. 409/6-2 ഉം ചേർന്ന 5.93 ഹെക്ടർ. ഈ സ്കലം കനാൽ നിർമ്മിച്ചിരിക്കുന്നത് സ്കലത്തിന്റെ ഇടതുവശം ചേർന്ന് തുറന്ന ചാനലായിട്ടാണ്. ഇതിന്റെ വലയവശം ചേർന്ന് 6M വീതിയിൽ ബെൻ്ററോഡും നിർമ്മിച്ചിരിക്കുന്നു. ട്രി നോഡിന്റെ വലയവശത്ത് 15M വീതിയും 16M നീളവും ഉള്ള സ്കലമാണ് അറസ്സ്വാറ്റി യ്ക്കുവെച്ചിട്ടുള്ള പഞ്ചായത്ത് അതിരളൊഴിയിരിക്കുന്നത്. കനാൽ നിർമ്മാണങ്ങൾക്ക് ശേഷം അവശേഷിക്കുന്ന ട്രി സ്കലം അറസ്സ്വാറ്റി നിർമ്മിക്കുവാൻ വിദ്യുതകാട്ടുതന്നെ തടയ്ക്കുവാനും ഇല്ലാതെ അറിയിക്കുന്നു.

സ്കലത്തിന്റെയും കനാലിന്റെയും വിശദവിവരങ്ങൾ ടൈപ്പ് ചെയ്ത കോപ്പിയിൽ അറിയിക്കുന്നു. മേൽ നോട്ടീസുകൾ ഈ വിവരങ്ങൾ സഹായകമായി കൊടുക്കുന്നു.


EXECUTIVE ENGINEER
M.V.I.P. DIVISION NO. IV
PIRAVOM

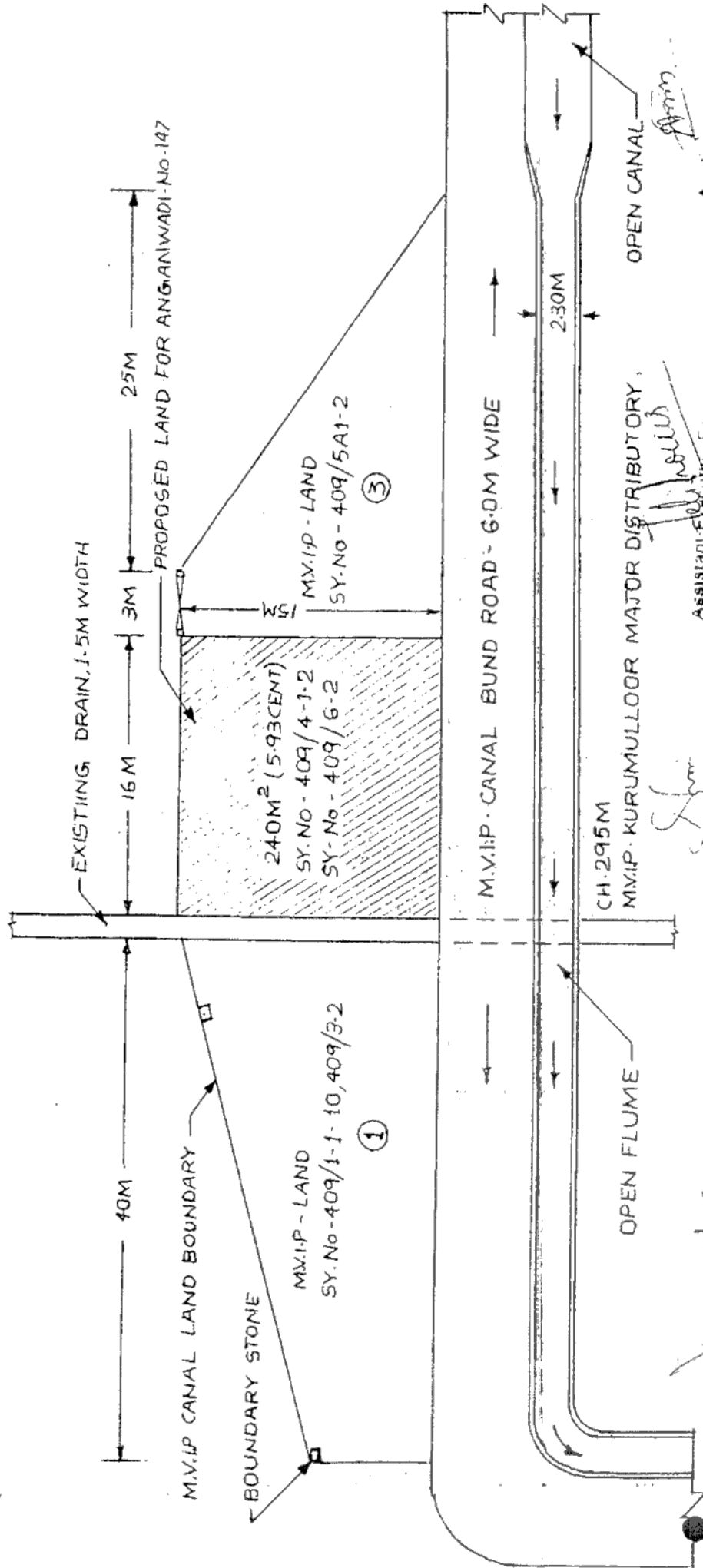

Assistant Executive Engineer
M.V.I.P. Sub Division No:14
Kuruppanthara
Asanjoor, P.O


Assistant Engineer
M.V.I.P Section No. 4/14
Kuruppanthara


തസ്കരൻദാശിൻ

5121375/2021/WRD(OS)

SITE PLAN SHOWING M.V.I.P - CANAL LAND PROPOSED TO ANGANWADI - No. 147, MANJOOR PANCHAYAT
NEAR CH: 295M OF KURUMULLOOR MAJOR DISTRIBUTORY.



Assistant Engineer
 M.V.I.P Sub Division No. 14
 Kuruppanthara
 Manjoor Panchayat


Assistant Engineer
 M.V.I.P Section No. 4/14
 Kuruppanthara

Assistant Engineer
 M.V.I.P Sub Division No. 14
 Kuruppanthara
 Manjoor Panchayat


Assistant Engineer
 M.V.I.P Sub Division No. 14
 Kuruppanthara
 Manjoor Panchayat

HYDRAULIC FEASIBILITY CERTIFICATE

Certified that by construction/installing/laying
 of ANGANWADI along/across KURUMULLGAR ^{DISTRIBUTORY} thodu/stream/
 river at KOTHANALLUR village KOTHANALLUR, by (Name and Address
 of applicant PROGRAM OFFICER KOTTAYAM will
 not affect the Hydraulic particulars of the thodu/stream/river and the vent
 way provided for the proposed construction/ installing/laying..... is
 sufficient to discharge water even during high flood season, without any
 hindrance.



 Assistant Engineer
 Assistant Engineer
 M.V.I.P Section No. 4/14
 Kuruppanthara


 Assistant Executive Engineer


 Executive Engineer


TECHNICAL FEASIBILITY CERTIFICATE

Certified that the Technical Feasibility of the structure
 of ANGANWADI
 (Name of Work) for PROGRAM OFFICER
KOTTAYAM
 (Name and Address of applicant) has been checked as per the relevant IS
 codes and found to be safe and ensures structural stability.


 Assistant Engineer
 Assistant Engineer
 M.V.I.P Section No. 4/14
 Kuruppanthara

Assistant Executive Engineer
 Assistant Executive Engineer
 M.V.I.P Sub Division No:14
 Kuruppanthara
 Manjoor. P.O

Executive Engineer


 Executive Engineer

12

നം.പിജി2/2414/2016

ചീഫ് എൻജിനീയറുടെ കാര്യാലയം,
പദ്ധതിവിഭാഗം.2,തിരുവനന്തപുരം.
Phone- 0471-2324394
Email-ceprtvm@gmail.com.
തീയതി: 27/03/2021

പ്രേഷിതൻ

ചീഫ് എഞ്ചിനീയർ

സ്വീകർത്താവ്

അഡീഷണൽ ചീഫ് സെക്രട്ടറി,
ജലവിഭവ(ഐആർ)വകുപ്പ്,
തിരുവനന്തപുരം.

സർ,

- വിഷയം: മാഞ്ഞൂർ പഞ്ചായത്ത് 2-ാം വാർഡിൽ എം.വി.ഐ.പി യുടെ സ്ഥലത്ത് അംഗൻവാട്രിക്ക് സ്ഥലം ലഭ്യമാക്കുന്നത് -സംബന്ധിച്ച് സൂചന:1) സർക്കാർ കത്ത് നം.ഐആർ1/20/2020-ജവിവ, തീയതി:2/3/20
- 2) മുവാറ്റുപുഴ,പ്രോജക്ട് സർക്കിൾ, സുപ്രണ്ടിംഗ്എഞ്ചിനീയറുടെ 9/03/21-ലെ ഡി8-3103/2020-ാം നമ്പർ കത്ത്.
- 3) ഈ കാര്യാലയത്തിലെ 13/7/16-ലെ ഇതേ നമ്പർ കത്ത്.

മേൽ വിഷയത്തിലേക്ക് അങ്ങയുടെ ശ്രദ്ധ ക്ഷണിക്കുന്നു.

മാഞ്ഞൂർ പഞ്ചായത്തിലെ വാർഡ്-2-ലെ 159-ാം നമ്പർ അംഗൻവാടി കെട്ടിടം നിർമ്മിക്കുന്നതിനുള്ള നിർദ്ദിഷ്ട സ്ഥലം കുറുപ്പന്തറ ഉപകനാലിന്റെ ചെ.2060 മീറ്ററിലുള്ള കട്ട് ആന്റ് കവർ ഭാഗത്തോട് ചേർന്നായതിനാൽ ടി ഭാഗം കനാലിന്റെ അറ്റ കുറ്റപണികൾക്കാവശ്യമായ സ്ഥലം കഴിഞ്ഞ് ടി കെട്ടിടത്തിന്റെ പ്ലാൻ ഗ്രാമ പഞ്ചായത്തിൽ നിന്നും ലഭ്യമാക്കിയതിന്റെ അടിസ്ഥാനത്തിൽ കട്ട് ആന്റ് കവറായി നിർമ്മിച്ചിട്ടുള്ള കനാലിന്റെ മുകൾ ഭാഗത്തെ സ്റ്റാമ്പിന്റെ അരികിൽ നിന്നും 2 മീറ്റർ അകലം മാറി പ്രസ്തുത അംഗൻവാടി കെട്ടിടം നിർമ്മിക്കുന്നതിന് അനുമതി നൽകാവുന്നതാണ്.

ഈ സാഹചര്യത്തിൽ എം.വി.ഐ.പി കുറുപ്പന്തറ ഉപകനാലിന്റെ ചെ.2060 മീറ്ററിന് സമീപമുള്ള കട്ട് ആന്റ് കവറിനോട് ചേർന്ന് കിടക്കുന്ന സ്ഥലം (വൈക്കം താലൂക്കിൽ, മാഞ്ഞൂർ വില്ലേജ് സർവ്വേ നമ്പർ 95/9-ൽ ഉൾപ്പെട്ട് 3 സെന്റ്) മാഞ്ഞൂർ ഗ്രാമ പഞ്ചായത്ത് 2-ാം വാർഡിൽ 159-ാം നമ്പർ അംഗൻവാടി നിർമ്മിക്കുന്നതിനായി താഴെ ചേർക്കുന്ന നിബന്ധനകളോടെ വിട്ടു നൽകാവുന്നതാണ്.

നിബന്ധനകൾ

1. ടി ഭാഗം കട്ട് ആന്റ് കവർ കനാലിന്റെ മുകൾ ഭാഗം സ്റ്റാമ്പിന്റെ പുറം ഭാഗത്ത് നിന്നും
2. മീറ്റർ അകലം പാലിച്ച് മാത്രം നിർമ്മാണം നടത്തേണ്ടതാണ്.
3. കനാലിനും, കനാൽ നിർമ്മിതികൾക്കും യാതൊരു വിധ നാശനഷ്ടങ്ങളും ഉണ്ടാകാത്തവിധം ബന്ധപ്പെട്ട എം.വി.ഐ.പി ഉദ്യോഗസ്ഥരുടെ സാന്നിധ്യത്തിലും മേൽനോട്ടത്തിലും മാത്രമേ കെട്ടിടത്തിന്റെ നിർമ്മാണങ്ങൾ പ്രവൃത്തികൾ നടത്താവൂ.
4. പ്രസ്തുത സ്ഥലത്തിന്റെ ഉടമസ്ഥാവകാശം പൂർണ്ണമായും എം.വി.ഐ.പി യിൽ നില നിർത്തിക്കൊണ്ട് അനുമതി ടി കെട്ടിടത്തിന്റെ നിർമ്മാണത്തിനുവേണ്ടി മാത്രം നൽകുന്നതാണ്.
5. ടി നിർമ്മാണ പ്രവൃത്തികൾക്കു മുമ്പായി ബന്ധപ്പെട്ട കുറുപ്പന്തറ, എം.വി.ഐ.പി സബ് ഡിവിഷൻ നം.14, അസിസ്റ്റന്റ് എക്സിക്യൂട്ടീവ് എഞ്ചിനീയറുമായി അപേക്ഷകൻ നിയമാനുസൃതം കരാറിലേർപ്പെടേണ്ടതാണ്.
6. പദ്ധതിയുടെ / കനാലിന്റെ ഭാവി വികസനവുമായി ബന്ധപ്പെട്ട് ടി നിർമ്മാണം നീക്കം ചെയ്യേണ്ടതായി വന്നാൽ ആയത് അപേക്ഷകന്റെ സ്വന്തം ഉത്തരവാദിത്വത്തിലും ചിലവിലും നീക്കം ചെയ്തു തരേണ്ടതാണ്.

ടി അനുമതി നൽകുന്നതിനാവശ്യമായ രേഖകളും സൈറ്റ് പ്ലാൻ, നിർദ്ദിഷ്ട കെട്ടിടത്തിന്റെ പ്ലാൻ, ഗ്രാമപഞ്ചായത്ത് സെക്രട്ടറിയുടെ കത്ത് എന്നിവ സഹിതം അനുമതിക്കായി സമർപ്പിക്കുന്നു.

- ഉള്ളടക്കം:
- 1) സ്ഥല പരിശോധനാ റിപ്പോർട്ട്
 - 2) സൈറ്റ് പ്ലാൻ
 - 3) 28/1/21- തീയതിയിലെ മാഞ്ഞൂർ ഗ്രാമപഞ്ചായത്ത് സെക്രട്ടറിയുടെ അപേക്ഷ
 - 4) നിർദ്ദിഷ്ട അംഗനവാടിയുടെ പ്ലാൻ.

വിശ്വസ്തതയോടെ,

ചീഫ് എഞ്ചിനീയർ
 (പൂർണ്ണ അധിക ചുമതല)
 പ്രോജക്ട്-2

(Handwritten signature)
 മെമ്പർമാർ

റിപ്പോർട്ട്.

വൈക്കം താലൂക്കിൽ മാഞ്ഞൂർ വില്ലേജിൽ മാഞ്ഞൂർ പഞ്ചായത്തിലെ 2-ാം വാർഡിൽ ഉൾപ്പെട്ട സർവ്വെ നമ്പർ 95/9 സ്ഥലം ആണ് അംഗൻവാടി നിർമ്മാണത്തിനായി ആവശ്യപ്പെട്ടിരിക്കുന്ന സ്ഥലം. കുറുപ്പന്തറ ഉപകനാലിന്റെ ചെ. 2060 മീ. വരുന്ന ഈ ഭാഗം കട്ട് ആൻഡ് കവർ ആണ്. ടി സ്ഥലം കുറുപ്പന്തറയിൽ നിന്നും മള്ളിയൂർ ബൈപ്പാസിലേക്ക് പോകുന്ന റോഡിന്റെ വലത് സൈഡിലാണ്. നിലവിൽ ഈ ഭാഗത്ത് 13 മീ. വീതിയും 80 മീ. നീളവും ഉണ്ട്. ടി സ്ഥലത്തിന്റെ കിഴക്കേ വശത്തെ അതിരിൽ നിന്നും 6 മീ. പടിഞ്ഞാറോട്ട് മാറിയാണ് കട്ട് ആൻഡ് കവറിന്റെ സ്കാബ് തീരുന്നത്. ഇവിടെ നിന്നും 2 മീ. സെറ്റ് ബാക്ക് നൽകിക്കൊണ്ട് ശേഷിക്കുന്ന സ്ഥലത്ത് അംഗൻവാടി നിർമ്മിക്കുന്നതിന് അനുവാദം നൽകാവുന്നതാണ്. ടി 2 മീറ്ററിൽ ചുറ്റുമതിൽ ഉൾപ്പെടെയുള്ള യാതൊരു നിർമ്മാണവും അനുവദിക്കാൻ സാധ്യമല്ല. നിർമ്മാണത്തിനായി 26 മീ. നീളവും ശരാശരി 4.5 മീ. വീതിയിലും (3 സെറ്റ്) സ്ഥലം അനുവദിക്കാവുന്നതാണ്.

നിലവിലെ കേരള പഞ്ചായത്ത് ബിൽഡിംഗ് റൂളിലെ നിയമങ്ങൾ പാലിച്ചുകൊണ്ടും, കട്ട് ആൻഡ് കവറിന്റെ സ്കാബിൽ നിന്നും 2 മീ. വിട്ടുകൊണ്ടും കനാലിനും കനാൽ നിർമ്മിതികൾക്കും നാശനഷ്ടങ്ങൾ ഒന്നും സംഭവിക്കാത്ത രീതിയിൽ, എം.വി. ഐ.പി. അധികൃതരുടെ മേൽനോട്ടത്തിലും സാന്നിധ്യത്തിലും നിർമ്മാണം നടത്താൻ അനുമതി നൽകാവുന്നതാണ്.

[Handwritten signature]
[Handwritten signature]

[Handwritten signature]
 EXECUTIVE ENGINEER
 M.V.I.P. DIVISION NO. IV
 PIRAVOM

[Handwritten signature]
 ASSISTANT ENGINEER
 M.V.I.P. DIVISION 14
 KURUPPANTHARA
 Assistant Engineer
 M.V.I.P. No. 2/14
 Kuruppanthara



"ഭരണഭാഷ മാതൃഭാഷ"
മാഞ്ഞൂർ ഗ്രാമപഞ്ചായത്ത്

മാഞ്ഞൂർ പി ഒ - 686603, കോട്ടയം, ഫോൺ: 04829242337

Email: mjrkdiktym@gmail.com
ജനസൗഹൃദ സർഭരണ ഗ്രാമപഞ്ചായത്ത്

ISO 9001:2015 CERTIFIED

എ1.4998/2020

തീയതി-28/01/2021

പ്രേക്ഷിതൻ,

സെക്രട്ടറി

മാഞ്ഞൂർ ഗ്രാമപഞ്ചായത്ത്

സീകർത്താവ്,

അസിസ്റ്റന്റ് എൻജിനീയർ

M.V.I.P Sn 2/14

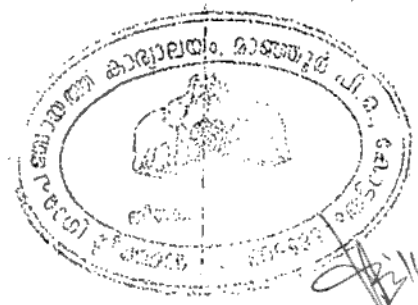
കുറുപ്പന്തറ

വിഷയം : M.V.I.P കനാൽ വകസ്ഥലം മാഞ്ഞൂർ ഗ്രാമപഞ്ചായത്തിന് അംഗൻവാടി നിർമ്മിക്കുന്നതിന് N.O.C നൽകുന്നത് - സാബസിച്ച്.

സൂചന : അസിസ്റ്റന്റ് എൻജിനീയർ, M.V.I.P യുടെ 4/11/2020 ലെ SI-19/94 നമ്പർ കത്ത്.

സൂചനയിലേക്ക് അങ്ങയുടെ ശ്രദ്ധ ക്ഷണിക്കുന്നു. M.V.I.P കനാൽ വകസ്ഥലത്ത് മാഞ്ഞൂർ ഗ്രാമപഞ്ചായത്തിന് അംഗൻവാടി നിർമ്മിക്കുന്നതിന് N.O.C നൽകുന്നതിലേക്കായി ബിൽഡിംഗ് പ്ലാൻ, സൈറ്റ് പ്ലാൻ എന്നിവ ആവശ്യപ്പെട്ടിരുന്നു. ആയതിന്റെ പകർപ്പ് ഇതോടൊപ്പം അയക്കുന്നു.

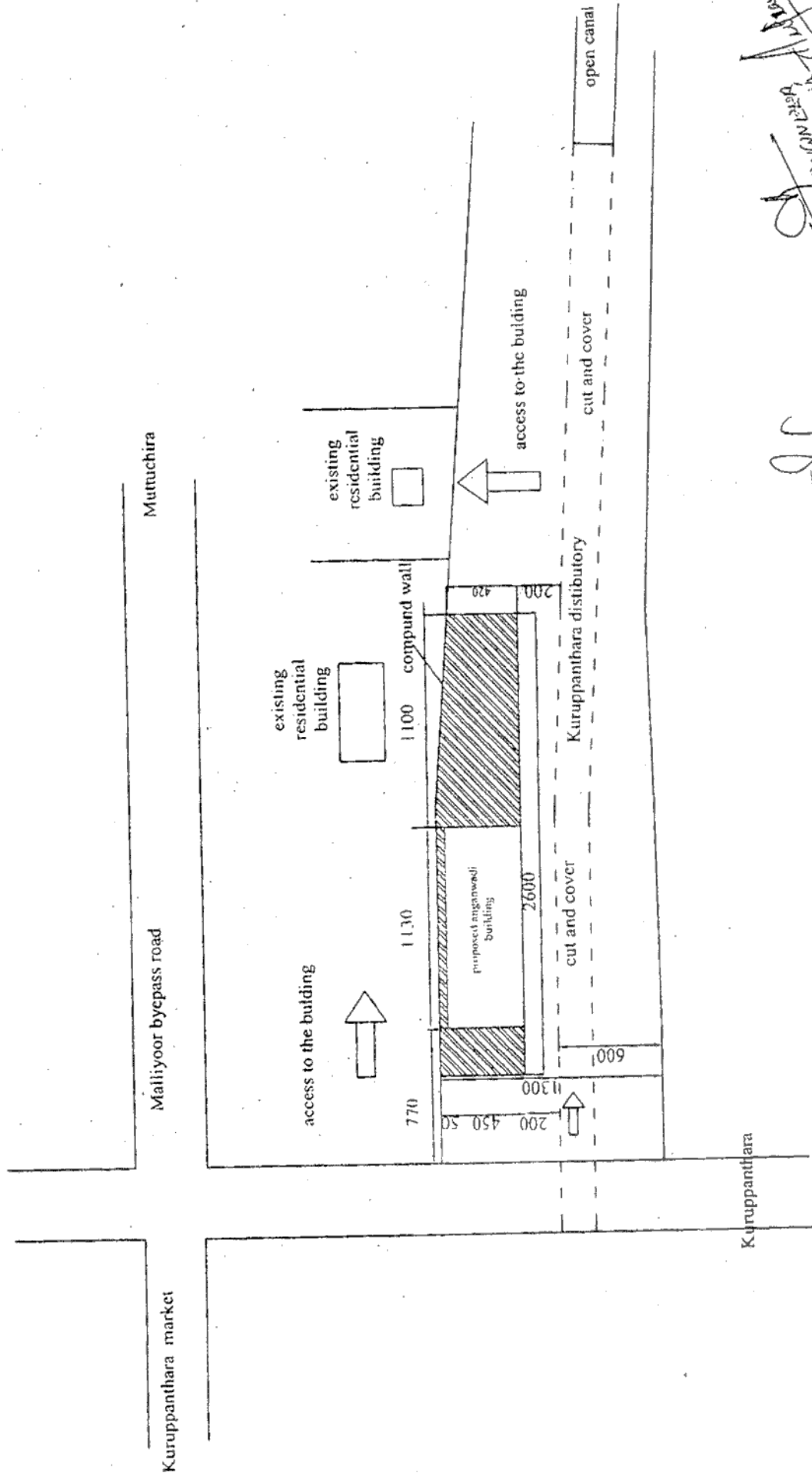
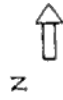
വിശ്വസ്തതയോടെ,



[Handwritten signature]
മാനകുട്ടൻ വെള്ളൂർ

[Handwritten signature]
വിഭാഗം മേധാവ്
സെക്രട്ടറി, മാഞ്ഞൂർ ഗ്രാമപഞ്ചായത്ത്
മാഞ്ഞൂർ പി ഒ, കോട്ടയം - 686 603

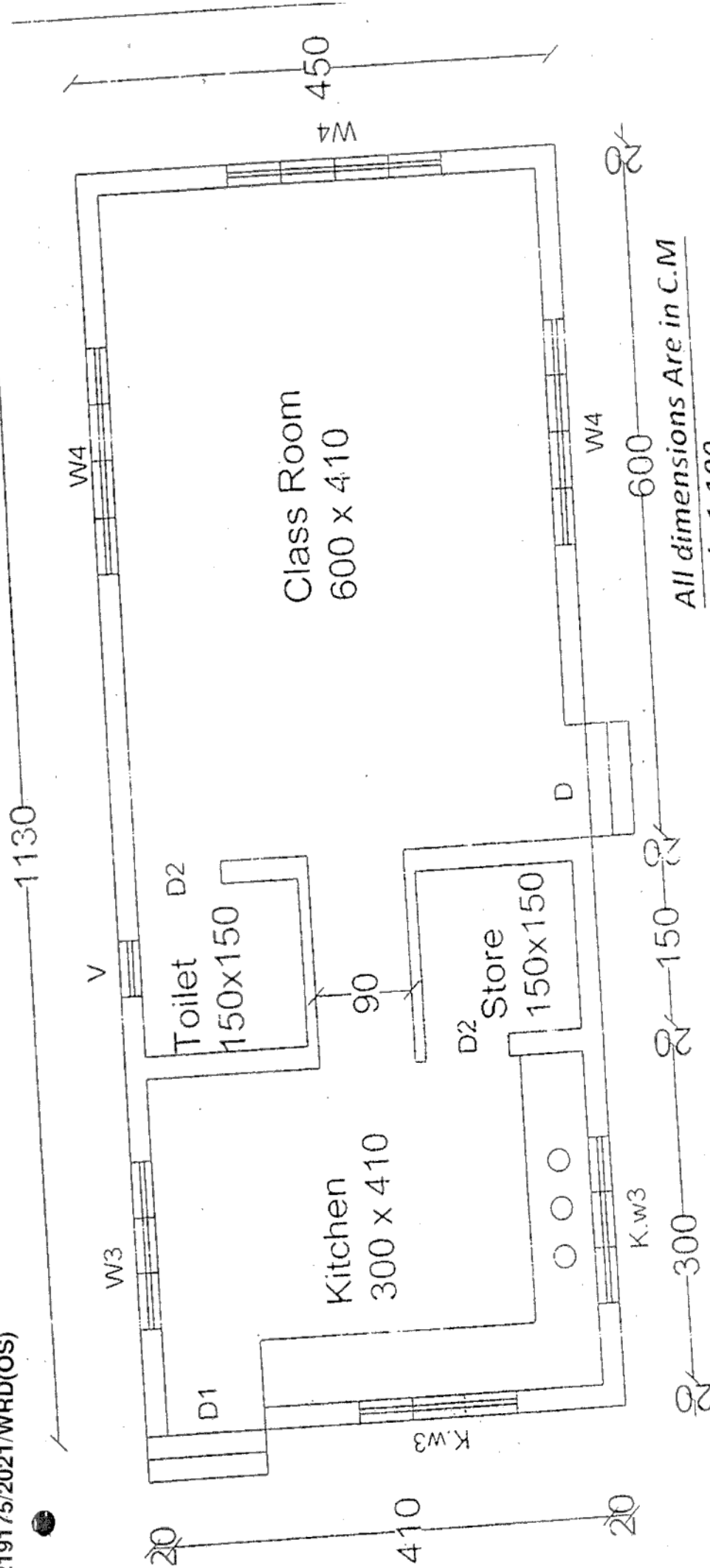
Site plan for proposed Anganwadi in Manjoor Gramapanchayath



[Signature]
 EXECUTIVE ENGINEER
 M.V.P. SRI 2114
 PUNJAB

[Signature]
 M.V.P. SRI 2114
 PUNJAB


[Signature]
 ASSISTANT ENGINEER
 M.V.P. SRI 2114
 KURUPPANTHARA



All dimensions Are in C.M
Scale 1:100
Plinth Area: 546 Sq. Feet

PLAN

[Signature]
Assistant Engineer
L. S. O. D. Section
Manjor G.P.



[Signature]
M. M. ...
[Signature]
D. ...

1939/M(WR)VIP/2020
4254564/2020/WRD(OS)
അഡ്വ. മോൻസ് ജോസഫ്

(കടുത്തുരുത്തി)
മെമ്പർ
കേരള നിയമസഭ
നതിമറ്റം ഹൗസ്
പുഴിക്കോൽ പി. ഒ.
കടുത്തുരുത്തി



ഫോൺ : 04829-282666
റസന്തി : 04829-285060
തിരുവനന്തപുരം : 0471-2512599
മൊബൈൽ : 9447306270
ചന്ദ്രഗിരി-703,
എം. എൽ. എ. റോഡ്
ഇ-മെയിൽ : admonsjoseph@gmail.com
വെബ്സൈറ്റ് : www.advmonsjoseph.com

Secretary(WR)
Examine & putup

28/01/20
പ്രിയപ്പെട്ട ജലവിഭവ വകുപ്പ് മന്ത്രി,
കെ. കൃഷ്ണൻകുട്ടി
ജലവിഭവവകുപ്പ്

സ്ഥലം.....
തീയതി.....
തിരുവനന്തപുരം
2/1/2020

കോട്ടയം ജില്ലയിൽ കടുത്തുരുത്തി നിയോജക മണ്ഡലത്തിലെ മാഞ്ഞൂർ പഞ്ചായത്തിലെ 2, 9 വാർഡുകളിലെ അങ്കണവാടികളുടെ നിർമ്മാണത്തിന് സ്ഥലം വിട്ടു നൽകുന്നതിന് ജലവിഭവ വകുപ്പിന്റെ കോതനെയ്ലൂർ, മാഞ്ഞൂർ എന്നിവിടങ്ങളിലെ മുവാറ്റുപുഴ വാലി ഇറിഗേഷൻ പ്രോജക്ടിന്റെ ഉപയോഗ ശൂന്യമായിരിക്കുന്ന സ്ഥലം അങ്കണവാടികളുടെ കെട്ടിടനിർമ്മാണത്തിന് വിട്ടുനൽകണമെന്ന് ആവശ്യപ്പെട്ടുകൊണ്ട് നൽകിയിരിക്കുന്ന നിവേദനം ഈ കത്തിനോടൊപ്പം ചേർക്കുന്നു. പ്രസ്തുത നിവേദനം പരിശോധിച്ച് സത്വര നടപടി സ്വീകരിക്കണമെന്ന് താത്പര്യപ്പെടുന്നു.

ശ്രീ. കെ. കൃഷ്ണൻകുട്ടി,
ബഹു. ജലവിഭവ വകുപ്പ് മന്ത്രി,
തിരുവനന്തപുരം.

സ്പോഹപുർവ്വം

മോൻസ് ജോസഫ്

സെക്ഷൻ ഓഫീസർ

ഭരണഭാഷ മാതൃഭാഷ

നമ്പർ ഐ.സി.ഡി.എസ്/ഉഴവൂർ/964/19

ശിശുവികസനപദ്ധതി ആഫീസറുടെ

കാര്യലയം, ഉഴവൂർ, കോഴ

തീയതി-12/12/2019

ശിശുവികസനപദ്ധതി ആഫീസർ
ഉഴവൂർ

സെക്രട്ടറി
ജലവിഭവ(ഐ ആർ) വകുപ്പ്
തിരുവനന്തപുരം

സർ,


വിഷയം- വനിതാശിശുവികസന വകുപ്പ്- ഐ.സി.ഡി.എസ് ഉഴവൂർ-മാഞ്ഞൂർ പഞ്ചായത്ത് 2 , 9 വാർഡുകളിൽ അങ്കണവാടി നിർമ്മാണം-സ്ഥലം വിട്ടുനൽകുന്നതിന് NOC നൽകുന്നത്- സംബന്ധിച്ച്

സൂചന - 1) 29/05/2017 ലെ അങ്ങയുടെ ഐ ആർ1/69/2017/ജ വി വ.നം കത്ത്

2)13/6/2017 ലെ അങ്ങയുടെ ഐ ആർ1/70/2017/ജ വി വ നം കത്ത്

ഉഴവൂർ ഐ.സി.ഡി.എസിലെ മാഞ്ഞൂർ ഗ്രാമപഞ്ചായത്തിലെ യഥാക്രമം 9, 2 എന്ന് വാർഡുകളിലുള്ള സെ.നം 147 കോതനല്ലൂർ പള്ളി സെ.നം.159 ഊന്നുകല്ല് എന്ന് അങ്കണവാടികൾക്ക് കെട്ടിടം നിർമ്മിക്കുന്നതിന് ജലവിഭവ വകുപ്പിന്റെ താഴെപ്പറയുന്ന സർവ്വേ നമ്പരിലുൾപ്പെട്ട സ്ഥലം സാമൂഹ്യനീതി വകുപ്പിന് സൗജന്യമായി വിട്ടുനൽകുന്നതിന് കോട്ടയം ജില്ലാകളക്ടർക്ക് NOC നൽകണമെന്ന് അപേക്ഷിക്കുന്നു.

ക്രമനം	അങ്കണവാടിയുടെ പേര്, സെ.നം	വില്ലേജ് സർവ്വേ നം	സ്ഥലത്തിന്റെ വിസ്തീർണ്ണം
1	കോതനല്ലൂർ പള്ളി, സെ.നം.147	കോതനല്ലൂർ, 409/4എ1-2	5.90 സെന്റ്
2	ഊന്നുകല്ല്, സെ.നം.159	മാഞ്ഞൂർ 95/9	3.40 സെന്റ്



വിശ്വസ്തതയോടെ

ശിശുവികസനപദ്ധതി ആഫീസർ
ഉഴവൂർ

കോട്ടയം ജില്ലാ കളക്ടർ

4254564/2020/WRD(OS)

Malliyoor Road

ppanthara

Site plan showing shaded Area

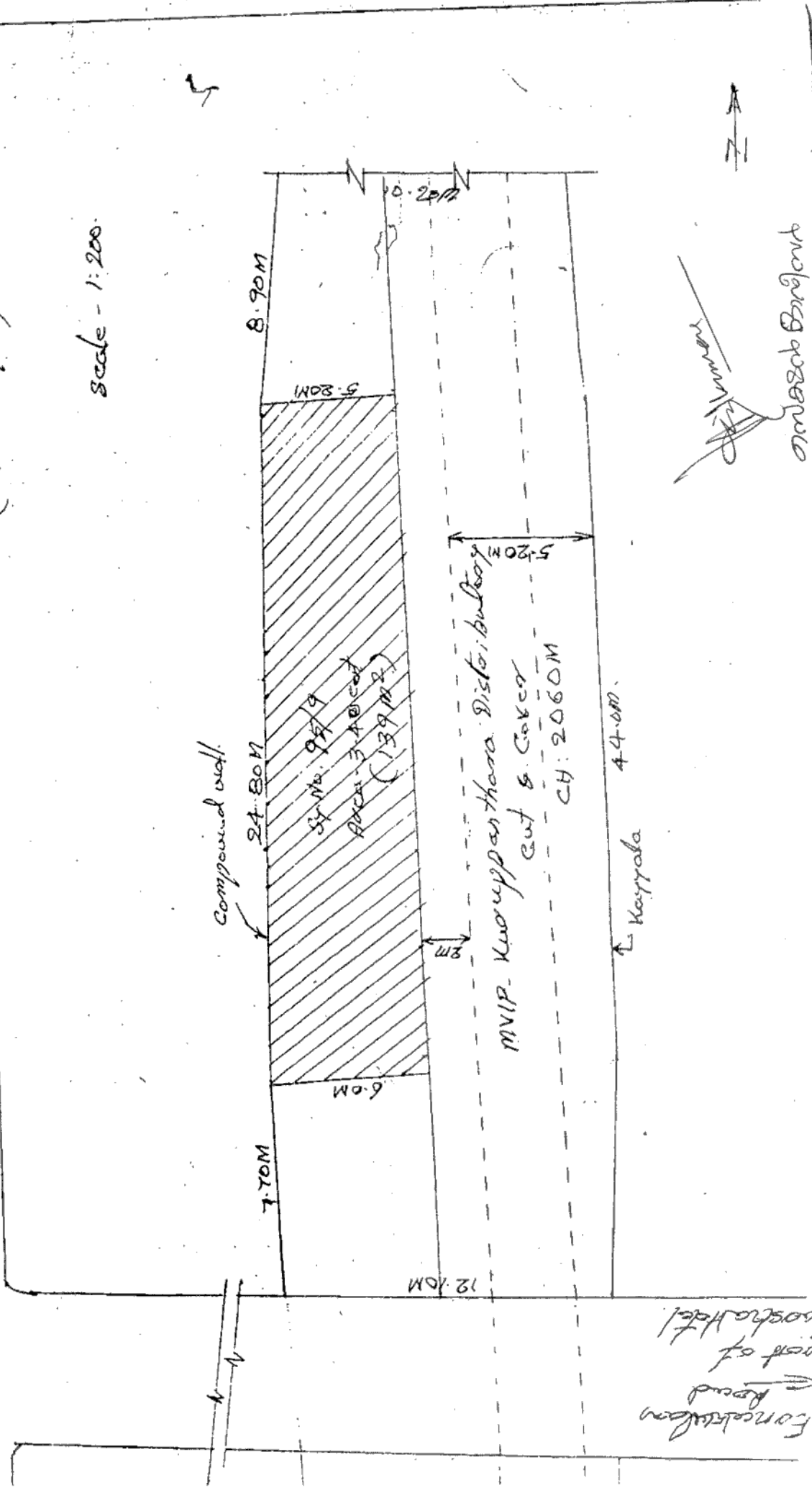
for construction of Anganwadi

Mullukuthara

No.159, Ward-2, Malliyoor Panchayat

(Sy No. 95/9)

Scale - 1:200



Front of Road
Washu Hotel

Karyyala
44.00M

M.V.P. Kuvappanthara Distribution
Cut & Cover
CH: 2060M

Compound wall

8.90M

7.70M

5.20M

6.0M

12.10M

Sy No. 95/9
Area 3.40 cat
(139 sq ft)

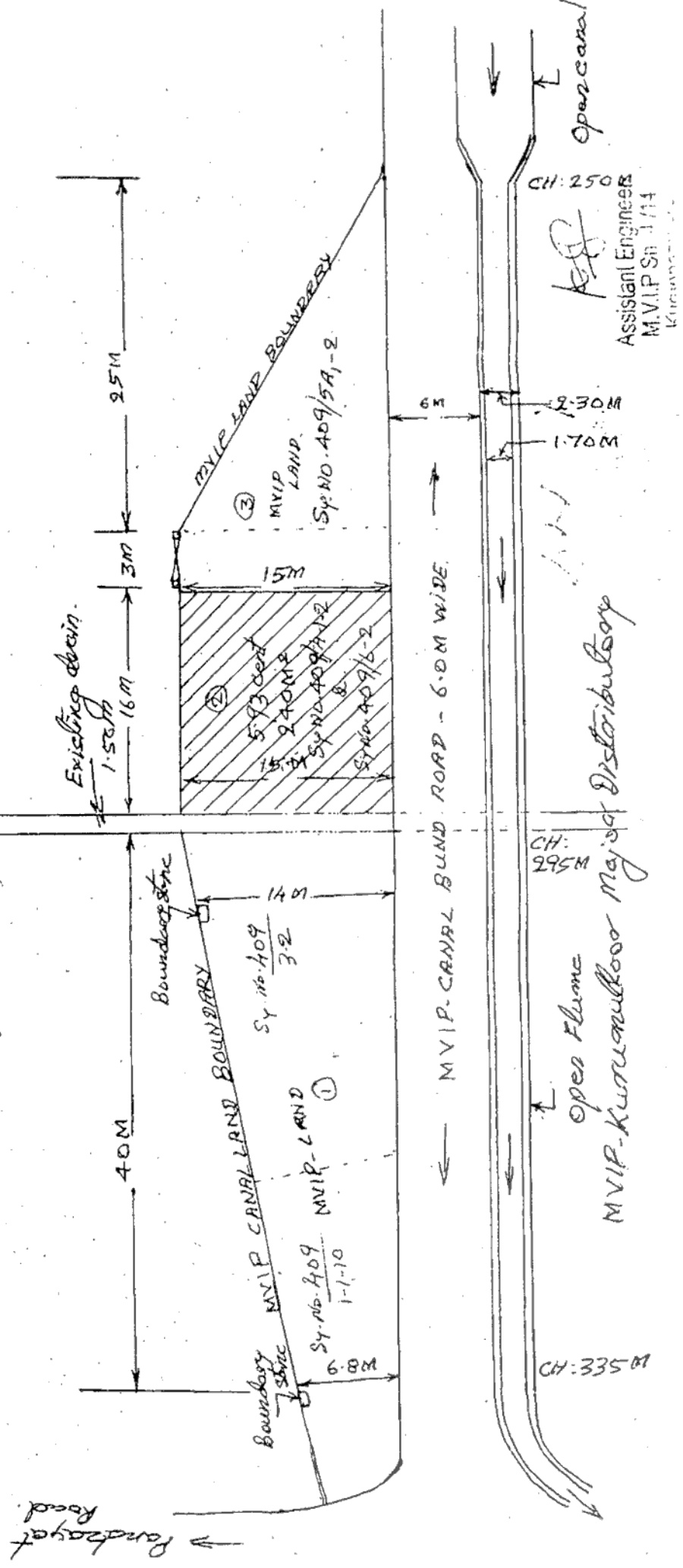
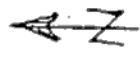
North Arrow
Mullukuthara

Site Plan Showing MVIP CANAL LAND Proposed to
Angarusadi - No. 147 Majosor Panchayat near ch: 295M
of Kurumulloor Major Distributory

Puambaku Area.

- ① - $40 \times 14 \frac{0.7 \times 6.8}{2}$ - $416m^2$ (10.29 cent.)
- ② - 160×15.0 - $2400m^2$ (5.90 cent.)
- ③ - $25.0 \times \frac{1}{2} \times 15.0$ - $187.5m^2$ (4.60 cent.)

scale - 1:400



Assistant Engineer
 M.V.I.P. No. 1/14
 K...

A2/3620/17
2/6/17



കേരള സർക്കാർ

Commission

03/17

നം.ഐആർ1/69/2017/ജവീവ

ജലവിഭവ(ഐആർ) പബ്ലിക് അഫ്ഫയേഴ്സ്
തിരുവനന്തപുരം
തീയതി: 29/05/2017

സെക്രട്ടറി

എക്സിക്യൂട്ടീവ് എൻജിനീയർ
ഗ്രാമപഞ്ചായത്ത് ഇറിഗേഷൻ പ്രോജക്ട്
കുറുമ്പുഴ
സർ,

ജവീവ-മാഞ്ചേർ ഗ്രാമപഞ്ചായത്തിൽ 9-ാം വാർഡിൽ അഗതിവാടി
പ്രദേശം വികസനത്തിനായി എം.വി.ഐ.പി വക സ്ഥലത്തിന് ഉപയോഗാനുമതി നൽകുന്നത്-
സംബന്ധിച്ച്

മാഞ്ചേർ ഗ്രാമപഞ്ചായത്ത് സെക്രട്ടറി 12.04.2016 തീയതി പ്രകാരം താങ്കൾക്ക്
സംബന്ധിച്ച എ1-38/2016 നമ്പർ കത്ത്

സംബന്ധിച്ച താങ്കളുടെ ക്രമ കർമ്മങ്ങൾ മാഞ്ചേർ ഗ്രാമപഞ്ചായത്ത് 9-ാം വാർഡിൽ
അഗതിവാടി വികസനത്തിനായി എം.വി.ഐ.പി യുടെ സ്ഥലത്തിന് ഉപയോഗാനുമതിയ്ക്കായി
പ്രസ്തുത ഗ്രാമപഞ്ചായത്ത് കമ്മിറ്റി തീരുമാനത്തിന്റെ പകർപ്പ് ഉൾപ്പെടെയുള്ള അപേക്ഷയോ
സംബന്ധിച്ച് വകുപ്പ് വഴിയുള്ള അപേക്ഷയോ സർക്കാരിലേക്ക് സമർപ്പിക്കുവാൻ താൽപര്യപ്പെടുന്നു.

വിശ്വസ്തതയോടെ,
SUSAN GEORGE

UNDER SECRETARY

സെക്രട്ടറിക്കുവേണ്ടി

അംഗീകാരത്തോടെ,

സെഷൻ ഓഫീസർ.

പകർപ്പ്- ചീഫ് എഞ്ചിനീയർ, പദ്ധതി വിഭാഗം-2, തിരുവനന്തപുരം (സൂചന-25.08.2016-ലെ
പി.ഒ.2/3636/2016 നം. കത്ത്)

[Handwritten Signature]

എൻജിനീയർ



കേരള സർക്കാർ

നം.ഐ.ആർ 1/70/2017/ജവിയ

ജലവിഭവ (ഐ.ആർ) വകുപ്പ്
തിരുവനന്തപുരം,
തീയതി 13/06/2017

~~6044~~
603A/14

Handwritten signature and date:
A2-3805
08/06/17

പ്രേഷിതൻ
സെക്രട്ടറി
സീക്രട്ടറിയ്ക്ക്
സെക്രട്ടറി,
മാഞ്ഞൂർ ഗ്രാമപഞ്ചായത്ത്,
മാഞ്ഞൂർ പി.ഒ, കോട്ടയം.

സർ,

വിഷയം: ജലവിഭവ വകുപ്പ് - മാഞ്ഞൂർ ഗ്രാമപഞ്ചായത്തിലെ 2-ാം വാർഡിൽ അംഗൻവാടിക്ക് ഇറീഗേഷൻ വകുപ്പ് ഭൂമി അനുവദിക്കുന്നത് - സംബന്ധിച്ച്
താങ്കൾ എം.വി.ഐ.പി. അസിസ്റ്റന്റ് എഞ്ചിനീയർക്ക് 08/04/2016-ൽ നൽകിയ സൂചന: എ2=38/2016 നമ്പർ കത്ത്.

Handwritten mark: A2

സൂചനയിലേക്ക് താങ്കളുടെ ശ്രദ്ധ ക്ഷണിക്കുന്നു. നിലവിലെ വ്യവസ്ഥകൾ പ്രകാരം മാർക്കറ്റ് വില ഇടാക്കിയാണ് ഇറീഗേഷൻ വകുപ്പിന്റെ ഭൂമി ഗ്രാമപഞ്ചായത്തുകൾക്ക് കൈമാറുന്നത്. അതേ സമയം ജലസേചന വകുപ്പിന്റെ ഭൂമി ഗ്രാമപഞ്ചായത്തുകൾക്ക് കൈമാറുന്നത്. അതേ ബന്ധപ്പെട്ട സേവന വകുപ്പിന് അനുവദിച്ചു നൽകാൻ നിലവിൽ വ്യവസ്ഥയുണ്ട്. ആയതിനാൽ അംഗൻവാടി നിർമ്മാണത്തിനായി ജലസേചന വകുപ്പിന്റെ ഭൂമിക്ക് കമ്പോള വില നൽകാൻ പഞ്ചായത്ത് തയ്യാറാണോ അതോ സേവന വകുപ്പായ സാമൂഹ്യനീതി വകുപ്പിന് സൗജന്യമായി ഭൂമി കൈമാറാവുന്നതാണോ എന്നകാര്യത്തിൽ ഉചിതമായ തീരുമാനം കൈക്കൊണ്ട് നടപടികൾ പാലിച്ച് അപേക്ഷ സമർപ്പിക്കുവാൻ നിർദ്ദേശിക്കുന്നു.

വിശ്വസ്തതയോടെ,

SUSAN GEORGE

UNDER SECRETARY

സെക്രട്ടറിക്കുമാർഗ്ഗം

Handwritten signature: സെക്രട്ടറിമാർക്ക്

അംഗീകാരത്തോടെ,

Handwritten signature: RBA
സെക്ഷൻ ഓഫീസർ.

Handwritten signature:

സെക്ഷൻ ഓഫീസർ

നം.പിജി2/3636/2016

ചീഫ് എഞ്ചിനീയറുടെ കാര്യാലയം,
പദ്ധതിവിഭാഗം.2,തിരുവനന്തപുരം.
Phone- 0471-2324394
Email-ceprjtvn@gmail.com.
തീയതി:27 /3 /2021

പ്രേഷിതൻ

ചീഫ് എഞ്ചിനീയർ
സീകർത്താവ്

അഡീഷണൽ ചീഫ് സെക്രട്ടറി,
ജലവിഭവ (ഐ. ആർ) വകുപ്പ്,
തിരുവനന്തപുരം.

സർ,

വിഷയം: മാഞ്ഞൂർ പഞ്ചായത്ത് 9-ാം വാർഡിൽ എം.വി.ഐ.പി വക
സ്ഥലത്ത് അംഗൻവാടിയ്ക്ക് സ്ഥലം ലഭ്യമാക്കുന്നത്-സംബന്ധിച്ച്.

സൂചന: 1. സർക്കാർ കത്ത് നം. ഐ.ആർ1/20/2020- ജലവിവ തീയതി
2-03-2020.

2. മുവാറ്റുപുഴ, പ്രോജക്ട് സർക്കിൾ, സൂപ്രണ്ടിംഗ് എഞ്ചിനീയറുടെ
18-01-21-ലെ ഡി.8-3103/20-ാം നം. കത്ത്.

3. ഈ കാര്യാലയത്തിലെ 25-08-16-ലെ ഇതേ നമ്പർ കത്ത്.

മേൽ വിഷയത്തിലേക്ക് അങ്ങയുടെ ശ്രദ്ധ ക്ഷണിക്കുന്നു.

മാഞ്ഞൂർ പഞ്ചായത്തിൽ 9-ാം വാർഡിൽ അംഗൻവാടി കെട്ടിട
നിർമ്മാണത്തിനായി എം.വി.ഐ.പി കുറുമുളളൂർ ഡിസ്ട്രിബ്യൂട്ടറിയുടെ ചെ. 295
മീറ്റർ സമീപത്തുള്ളതും, എം.വി.ഐ.പി-യുടെ ഉടമസ്ഥതയിലുള്ളതുമായ സ്ഥലം
ആണ് മാഞ്ഞൂർ പഞ്ചായത്ത് ആവശ്യപ്പെട്ടിരിക്കുന്നത്.

കുറുമുളളൂർ മേജർ ഡിസ്ട്രിബ്യൂട്ടറിയുടെ ചെ. 295 മീറ്ററിന് വലതുകരയിൽ
കനാൽ ബണ്ട് റോഡിന്റെ വലതുവശം 409/4-1-2, 409/62 എന്നീ സർവ്വേ
നമ്പറുകളിൽ ഉൾപ്പെട്ട 5.93 സെന്റ് സ്ഥലം കനാൽ നിർമ്മാണങ്ങൾക്ക് ശേഷം
അവശേഷിക്കുന്നതായും ടി സ്ഥലം 147-ാം നമ്പർ അംഗൻവാടി കെട്ടിട
നിർമ്മാണത്തിന് വിട്ട് നൽകുന്നതിന് തടസ്സമാണെന്നും ഇല്ല എന്ന് അറിയിക്കുന്നു.

ഈ സാഹചര്യത്തിൽ എം.വി.ഐ.പി കുറുമുളളൂർ ഡിസ്ട്രിബ്യൂട്ടറിയുടെ
ചെയിനേജ് 295 മീറ്ററിന് സമീപം കനാലിന്റെ ബണ്ട് റോഡിന്റെ വലത് വശത്തായി 16
മീറ്റർ നീളത്തിലും 15 മീറ്റർ വീതിയിലും ഉള്ള കോതനല്ലൂർ വില്ലേജ് 409/4-1-2, 409/6-2
എന്നീ സർവ്വേ നമ്പറുകളിൽപ്പെട്ടതുമായ 5.93 സെന്റ് സ്ഥലം മാഞ്ഞൂർ ഗ്രാമ
പഞ്ചായത്തിന് 147-ാം നമ്പർ അംഗൻവാടി കെട്ടിടം നിർമ്മിക്കുന്നതിന്

സ്ഥലത്തിന്റെ ഉടമസ്ഥാവകാശം ജലസേചന വകുപ്പിൽ നിലനിർത്തിക്കൊണ്ട് വിട്ടുനൽകാവുന്നതാണെന്ന് അറിയിക്കുന്നു. ആയതിനായുള്ള രേഖകൾ സഹിതം തുടർ നടപടികൾക്കായി സമർപ്പിക്കുന്നു.

വിശ്വസ്തതയോടെ,

ഉള്ളടക്കം-

1. സ്ഥല പരിശോധന റിപ്പോർട്ട്.
2. സൈറ്റ് പ്ലാൻ
3. ഹൈഡ്രോളിക് ഫീസിബിലിറ്റി സർട്ടിഫിക്കറ്റ്.

ചീഫ് എഞ്ചിനീയർ
പദ്ധതിവിഭാഗം. 2

[Handwritten mark]

എസ്.ആർ

[Handwritten signature]


എസ്.ആർ. ദേശി


അപേക്ഷ പരിഗണിച്ച് സ്കലം സ്മാർട്ടർക്ക് തയ്യാറാക്കിയ വിശദമായ റിപ്പോർട്ട് :-


കുറുമുഖമൂർക്ക് ഭാജ്യം ഡിസ്ട്രിബ്യൂട്ട് ചെയ്ത ചെലിന്റെ 295M ൽ കനാലിന്റെ വലയ്ക്കുകരയിലെ ബെൻ്റ് ഭാഗത്തിന്റെ വലയ്ക്കു വശത്തായി കിട്ടേണ്ടുന്ന സ്കലമാണ് 147-ാം നമ്പർ അറയ്ക്കൽവാട്ടി പണിയുന്നതിന് മാഞ്ഞുകൾ പണയാലയ്ക്ക് അവിശ്വചെയ് തിരിക്കുന്നത്


ഈ സ്കലം 5 നമ്പർ നമ്പർ നമ്പർ കളിലായിട്ടാണുള്ളത്. ഇതിൽ സൗകര്യപരമായ സ്കലം Sy No 409/4-1-2, Sy No. 409/6-2 ഉം ചേർന്ന 5.93 ഹെക്ടർ. ഈ ഭാഗത്ത് കനാൽ നിർമ്മിച്ചിരിക്കുന്നത് സ്കലത്തിന്റെ ഇടതുവശം ചേർന്ന് തുറന്ന ചാനലായിട്ടാണ്. ഇതിന്റെ വലയ്ക്കുവശം ചേർന്ന് 6M വീതിയിൽ ബെൻ്റ് ഭാഗവും നിർമ്മിച്ചിരിക്കുന്നു. ട്രി നോഡിന്റെ വലയ്ക്കുവശത്ത് 15M വീതിയും 16M നീളവും ഉള്ള സ്കലമാണ് അറയ്ക്കൽവാട്ടി യ്ക്കുവെച്ചിട്ടുള്ള സ്കലമാണ് അറയ്ക്കൽവാട്ടി നിർമ്മിക്കുന്നതിന് അവിശ്വചെയ് തിരിക്കുന്നത്. കനാൽ നിർമ്മാണങ്ങൾക്ക് ശേഷം അവശേഷിക്കുന്ന ട്രി സ്കലം അറയ്ക്കൽവാട്ടി നിർമ്മിക്കുവാൻ വിദ്യുതകാഴ്ചയ്ക്കു തടയ്ക്കുവാനും ഇല്ലാതെ അറിയിക്കുന്നു.

സ്കലത്തിന്റെയും കനാലിന്റെയും വിശദവിവരങ്ങൾ ടൈപ്പ് ചെയ്ത കോപ്പിയിൽ അറിയിക്കുന്നു. മേൽ നമുദ്രിക്കൽ ഈ വിവരങ്ങൾ സഹായകമായി കൊടുക്കുന്നു.


EXECUTIVE ENGINEER
M.V.I.P. DIVISION NO. IV
PIRAVOM

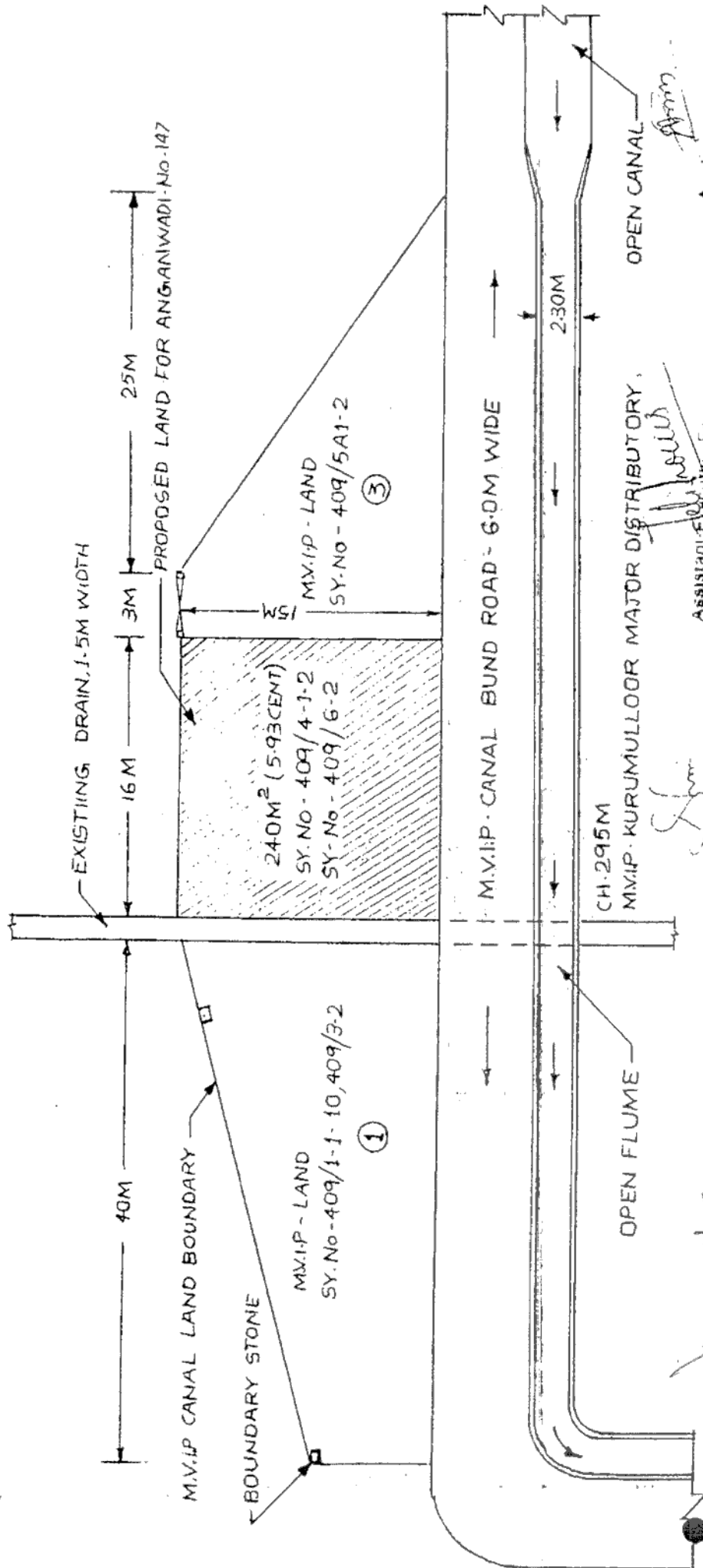

Assistant Executive Engineer
M.V.I.P. Sub Division No:14
Kuruppanthara
Asanjoor, P.O


Assistant Engineer
M.V.I.P Section No. 4/14
Kuruppanthara


സെക്ഷൻ ഓഫീസർ

5121375/2021/WRD(OS)

SITE PLAN SHOWING M.V.I.P - CANAL LAND PROPOSED TO ANGANWADI - No. 147, MANJOOR PANCHAYAT
NEAR CH: 295M OF KURUMULLOOR MAJOR DISTRIBUTORY.




Assistant Engineer
M.V.I.P. Section No. 4/14
Kuruppanthara

Assistant Engineer
M.V.I.P. Sub Division No. 14
Kuruppanthara


[Handwritten signatures and notes]

HYDRAULIC FEASIBILITY CERTIFICATE

Certified that by construction/installing/laying
 of ANGANWADI along/across KURUMULLGAR ^{DISTRIBUTORY} thodu/stream/
 river at KOTHANALLUR village KOTHANALLUR, by (Name and Address
 of applicant PROGRAM OFFICER KOTTAYAM.....will
 not affect the Hydraulic particulars of the thodu/stream/river and the vent
 way provided for the proposed construction/ installing/laying.....is
 sufficient to discharge water even during high flood season, without any
 hindrance.



 Assistant Engineer
 M.V.I.P Section No. 4/14
 Kuruppanthara


 Assistant Executive Engineer


 Executive Engineer


TECHNICAL FEASIBILITY CERTIFICATE

Certified that the Technical Feasibility of the structure
 of ANGANWADI.....
 (Name of Work) for PROGRAM OFFICER.....
KOTTAYAM.....
 (Name and Address of applicant) has been checked as per the relevant IS
 codes and found to be safe and ensures structural stability.


 Assistant Engineer
 Assistant Engineer
 M.V.I.P Section No. 4/14
 Kuruppanthara

Assistant Executive Engineer
 Assistant Executive Engineer
 M.V.I.P Sub Division No:14
 Kuruppanthara
 Manjoor. P.O

Executive Engineer


 Executive Engineer

12

നം.പിജി2/2414/2016

ചീഫ് എൻജിനീയറുടെ കാര്യാലയം,
പദ്ധതിവിഭാഗം.2,തിരുവനന്തപുരം.
Phone- 0471-2324394
Email-ceprtvm@gmail.com.
തീയതി: 27/03/2021

പ്രേഷിതൻ

ചീഫ് എഞ്ചിനീയർ

സ്വീകർത്താവ്

അഡീഷണൽ ചീഫ് സെക്രട്ടറി,
ജലവിഭവ(ഐആർ)വകുപ്പ്,
തിരുവനന്തപുരം.

സർ,

- വിഷയം: മാഞ്ഞൂർ പഞ്ചായത്ത് 2-ാം വാർഡിൽ എം.വി.ഐ.പി യുടെ സ്ഥലത്ത് അംഗൻവാടികിന് സ്ഥലം ലഭ്യമാക്കുന്നത് -സംബന്ധിച്ച് സൂചന:1) സർക്കാർ കത്ത് നം.ഐആർ1/20/2020-ജവിവ, തീയതി:2/3/20
- 2) മുവാറ്റുപുഴ,പ്രോജക്ട് സർക്കിൾ, സുപ്രണ്ടിംഗ്എഞ്ചിനീയറുടെ 9/03/21-ലെ ഡി8-3103/2020-ാം നമ്പർ കത്ത്.
- 3) ഈ കാര്യാലയത്തിലെ 13/7/16-ലെ ഇതേ നമ്പർ കത്ത്.

മേൽ വിഷയത്തിലേക്ക് അങ്ങയുടെ ശ്രദ്ധ ക്ഷണിക്കുന്നു.

മാഞ്ഞൂർ പഞ്ചായത്തിലെ വാർഡ്-2-ലെ 159-ാം നമ്പർ അംഗൻവാടി കെട്ടിടം നിർമ്മിക്കുന്നതിനുള്ള നിർദ്ദിഷ്ട സ്ഥലം കുറുപ്പന്തറ ഉപകനാലിന്റെ ചെ.2060 മീറ്ററിലുള്ള കട്ട് ആന്റ് കവർ ഭാഗത്തോട് ചേർന്നായതിനാൽ ടി ഭാഗം കനാലിന്റെ അറ്റ കുറ്റപണികൾക്കാവശ്യമായ സ്ഥലം കഴിഞ്ഞ് ടി കെട്ടിടത്തിന്റെ പ്ലാൻ ഗ്രാമ പഞ്ചായത്തിൽ നിന്നും ലഭ്യമാക്കിയതിന്റെ അടിസ്ഥാനത്തിൽ കട്ട് ആന്റ് കവറായി നിർമ്മിച്ചിട്ടുള്ള കനാലിന്റെ മുകൾ ഭാഗത്തെ സ്റ്റാമ്പിന്റെ അരികിൽ നിന്നും 2 മീറ്റർ അകലം മാറി പ്രസ്തുത അംഗൻവാടി കെട്ടിടം നിർമ്മിക്കുന്നതിന് അനുമതി നൽകാവുന്നതാണ്.

ഈ സാഹചര്യത്തിൽ എം.വി.ഐ.പി കുറുപ്പന്തറ ഉപകനാലിന്റെ ചെ.2060 മീറ്ററിന് സമീപമുള്ള കട്ട് ആന്റ് കവറിനോട് ചേർന്ന് കിടക്കുന്ന സ്ഥലം (വൈക്കം താലൂക്കിൽ, മാഞ്ഞൂർ വില്ലേജ് സർവ്വേ നമ്പർ 95/9-ൽ ഉൾപ്പെട്ട് 3 സെന്റ്) മാഞ്ഞൂർ ഗ്രാമ പഞ്ചായത്ത് 2-ാം വാർഡിൽ 159-ാം നമ്പർ അംഗൻവാടി നിർമ്മിക്കുന്നതിനായി താഴെ ചേർക്കുന്ന നിബന്ധനകളോടെ വിട്ടു നൽകാവുന്നതാണ്.

നിബന്ധനകൾ

1. ടി ഭാഗം കട്ട് ആന്റ് കവർ കനാലിന്റെ മുകൾ ഭാഗം സ്റ്റാമ്പിന്റെ പുറം ഭാഗത്ത് നിന്നും
2. മീറ്റർ അകലം പാലിച്ച് മാത്രം നിർമ്മാണം നടത്തേണ്ടതാണ്.
3. കനാലിനും, കനാൽ നിർമ്മിതികൾക്കും യാതൊരു വിധ നാശനഷ്ടങ്ങളും ഉണ്ടാകാത്തവിധം ബന്ധപ്പെട്ട എം.വി.ഐ.പി ഉദ്യോഗസ്ഥരുടെ സാന്നിധ്യത്തിലും മേൽനോട്ടത്തിലും മാത്രമേ കെട്ടിടത്തിന്റെ നിർമ്മാണങ്ങൾ പ്രവൃത്തികൾ നടത്താവൂ.
4. പ്രസ്തുത സ്ഥലത്തിന്റെ ഉടമസ്ഥാവകാശം പൂർണ്ണമായും എം.വി.ഐ.പി യിൽ നില നിർത്തിക്കൊണ്ട് അനുമതി ടി കെട്ടിടത്തിന്റെ നിർമ്മാണത്തിനുവേണ്ടി മാത്രം നൽകുന്നതാണ്.
5. ടി നിർമ്മാണ പ്രവൃത്തികൾക്കു മുമ്പായി ബന്ധപ്പെട്ട കുറുപ്പന്തറ, എം.വി.ഐ.പി സബ് ഡിവിഷൻ നം.14, അസിസ്റ്റന്റ് എക്സിക്യൂട്ടീവ് എഞ്ചിനീയറുമായി അപേക്ഷകൻ നിയമാനുസൃതം കരാറിലേർപ്പെടേണ്ടതാണ്.
6. പദ്ധതിയുടെ / കനാലിന്റെ ഭാവി വികസനവുമായി ബന്ധപ്പെട്ട് ടി നിർമ്മാണം നീക്കം ചെയ്യേണ്ടതായി വന്നാൽ ആയത് അപേക്ഷകന്റെ സ്വന്തം ഉത്തരവാദിത്വത്തിലും ചിലവിലും നീക്കം ചെയ്തു തരേണ്ടതാണ്.

ടി അനുമതി നൽകുന്നതിനാവശ്യമായ രേഖകളും സൈറ്റ് പ്ലാൻ, നിർദ്ദിഷ്ട കെട്ടിടത്തിന്റെ പ്ലാൻ, ഗ്രാമപഞ്ചായത്ത് സെക്രട്ടറിയുടെ കത്ത് എന്നിവ സഹിതം അനുമതിക്കായി സമർപ്പിക്കുന്നു.

- ഉള്ളടക്കം:
- 1) സ്ഥല പരിശോധനാ റിപ്പോർട്ട്
 - 2) സൈറ്റ് പ്ലാൻ
 - 3) 28/1/21- തീയതിയിലെ മാഞ്ഞൂർ ഗ്രാമപഞ്ചായത്ത് സെക്രട്ടറിയുടെ അപേക്ഷ
 - 4) നിർദ്ദിഷ്ട അംഗനവാടിയുടെ പ്ലാൻ.

വിശ്വസ്തതയോടെ,

ചീഫ് എഞ്ചിനീയർ
 (പൂർണ്ണ അധിക ചുമതല)
 പ്രോജക്ട്-2

(Handwritten signature)
 മെമ്പർമാർ

റിപ്പോർട്ട്.

വൈക്കം താലൂക്കിൽ മാഞ്ഞൂർ വില്ലേജിൽ മാഞ്ഞൂർ പഞ്ചായത്തിലെ 2-ാം വാർഡിൽ ഉൾപ്പെട്ട സർവ്വെ നമ്പർ 95/9 സ്ഥലം ആണ് അംഗൻവാടി നിർമ്മാണത്തിനായി ആവശ്യപ്പെട്ടിരിക്കുന്ന സ്ഥലം. കുറുപ്പന്തറ ഉപകനാലിന്റെ ചെ. 2060 മീ. വരുന്ന ഈ ഭാഗം കട്ട് ആൻഡ് കവർ ആണ്. ടി സ്ഥലം കുറുപ്പന്തറയിൽ നിന്നും മള്ളിയൂർ ബൈപ്പാസിലേക്ക് പോകുന്ന റോഡിന്റെ വലത് സൈഡിലാണ്. നിലവിൽ ഈ ഭാഗത്ത് 13 മീ. വീതിയും 80 മീ. നീളവും ഉണ്ട്. ടി സ്ഥലത്തിന്റെ കിഴക്കേ വശത്തെ അതിരിൽ നിന്നും 6 മീ. പടിഞ്ഞാറോട്ട് മാറിയാണ് കട്ട് ആൻഡ് കവറിന്റെ സ്കാബ് തീരുന്നത്. ഇവിടെ നിന്നും 2 മീ. സെറ്റ് ബാക്ക് നൽകിക്കൊണ്ട് ശേഷിക്കുന്ന സ്ഥലത്ത് അംഗൻവാടി നിർമ്മിക്കുന്നതിന് അനുവാദം നൽകാവുന്നതാണ്. ടി 2 മീറ്ററിൽ ചുറ്റുമതിൽ ഉൾപ്പെടെയുള്ള യാതൊരു നിർമ്മാണവും അനുവദിക്കാൻ സാധ്യമല്ല. നിർമ്മാണത്തിനായി 26 മീ. നീളവും ശരാശരി 4.5 മീ. വീതിയിലും (3 സെറ്റ്) സ്ഥലം അനുവദിക്കാവുന്നതാണ്.

നിലവിലെ കേരള പഞ്ചായത്ത് ബിൽഡിംഗ് റൂളിലെ നിയമങ്ങൾ പാലിച്ചുകൊണ്ടും, കട്ട് ആൻഡ് കവറിന്റെ സ്കാബിൽ നിന്നും 2 മീ. വിട്ടുകൊണ്ടും കനാലിനും കനാൽ നിർമ്മിതികൾക്കും നാശനഷ്ടങ്ങൾ ഒന്നും സംഭവിക്കാത്ത രീതിയിൽ, എം.വി. ഐ.പി. അധികൃതരുടെ മേൽനോട്ടത്തിലും സാന്നിധ്യത്തിലും നിർമ്മാണം നടത്താൻ അനുമതി നൽകാവുന്നതാണ്.

[Handwritten signature]
[Handwritten signature]

[Handwritten signature]
 EXECUTIVE ENGINEER
 M.V.I.P. DIVISION NO. IV
 PIRAVOM

[Handwritten signature]
 ASSISTANT ENGINEER
 M.V.I.P. DIVISION 14
 KURUPPANTHARA
 Assistant Engineer
 M.V.I.P. No. 2/14
 Kuruppanthara



"ഭരണഭാഷ മാതൃഭാഷ"
മാഞ്ഞൂർ ഗ്രാമപഞ്ചായത്ത്

മാഞ്ഞൂർ പി ഒ - 686603, കോട്ടയം, ഫോൺ: 04829242337

Email: mjrkdiktym@gmail.com
ജനസൗഹൃദ സർഭരണ ഗ്രാമപഞ്ചായത്ത്

ISO 9001:2015 CERTIFIED

എ1.4998/2020

തീയതി-28/01/2021

പ്രേക്ഷിതൻ,

സെക്രട്ടറി

മാഞ്ഞൂർ ഗ്രാമപഞ്ചായത്ത്

സീകർത്താവ്,

അസിസ്റ്റന്റ് എൻജിനീയർ

M.V.I.P Sn 2/14

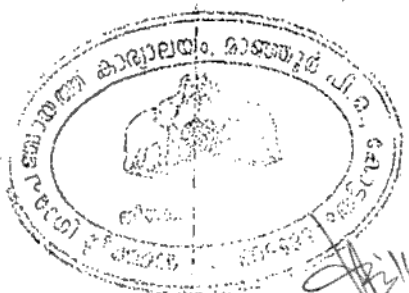
കുറുപ്പന്തറ

വിഷയം : M.V.I.P കനാൽ വകസ്ഥലം മാഞ്ഞൂർ ഗ്രാമപഞ്ചായത്തിന് അംഗൻവാടി നിർമ്മിക്കുന്നതിന് N.O.C നൽകുന്നത് - സാബസിച്ച്.

സൂചന : അസിസ്റ്റന്റ് എൻജിനീയർ, M.V.I.P യുടെ 4/11/2020 ലെ SI-19/94 നമ്പർ കത്ത്.

സൂചനയിലേക്ക് അങ്ങയുടെ ശ്രദ്ധ ക്ഷണിക്കുന്നു. M.V.I.P കനാൽ വകസ്ഥലത്ത് മാഞ്ഞൂർ ഗ്രാമപഞ്ചായത്തിന് അംഗൻവാടി നിർമ്മിക്കുന്നതിന് N.O.C നൽകുന്നതിലേക്കായി ബിൽഡിംഗ് പ്ലാൻ, സൈറ്റ് പ്ലാൻ എന്നിവ ആവശ്യപ്പെട്ടിരുന്നു. ആയതിന്റെ പകർപ്പ് ഇതോടൊപ്പം അയക്കുന്നു.

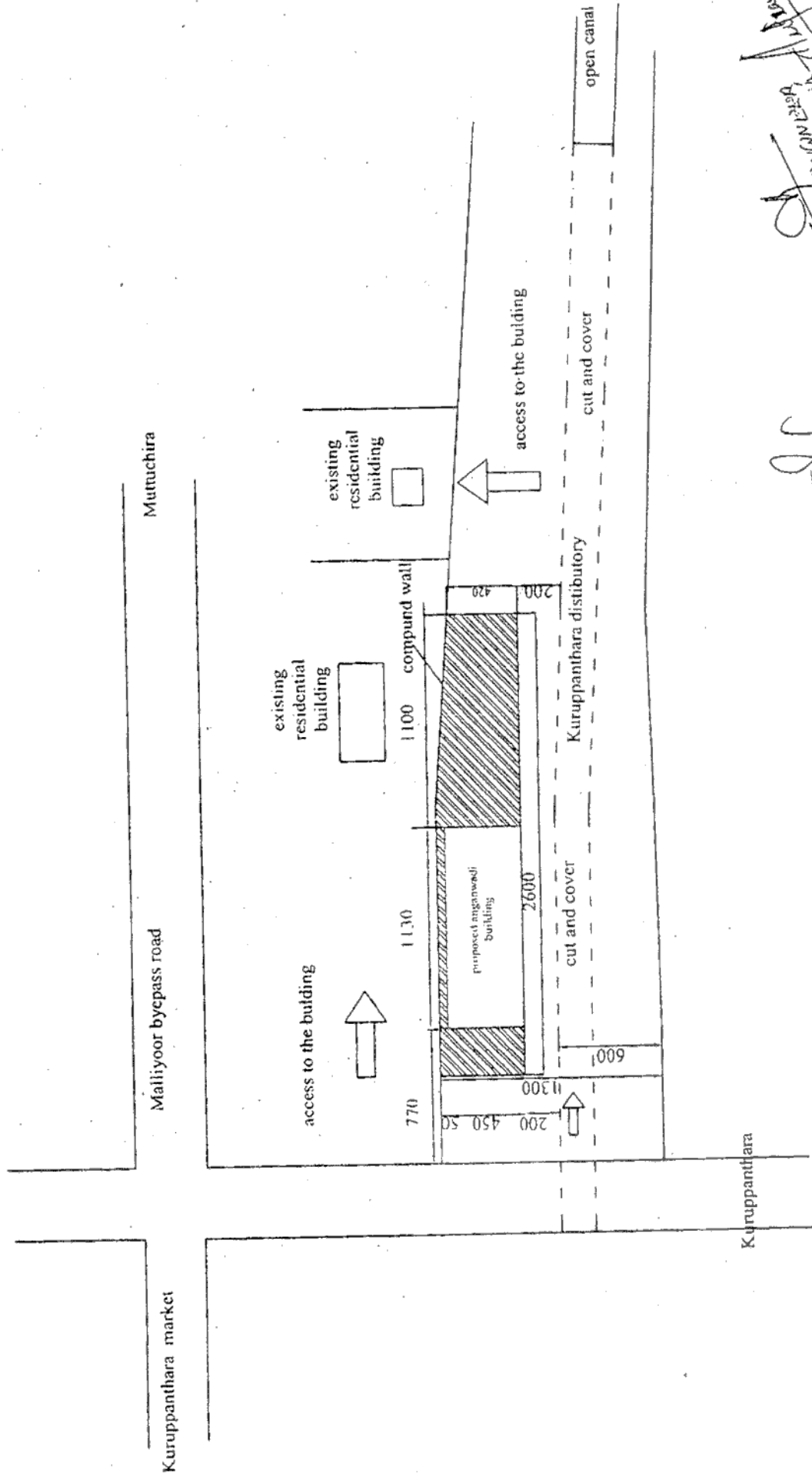
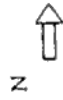
വിശ്വസ്തതയോടെ,



[Handwritten signature]
മാനകുട്ടൻ വെള്ളൂർ

[Handwritten signature]
വിഭാഗം മേധാവ്
സെക്രട്ടറി, മാഞ്ഞൂർ ഗ്രാമപഞ്ചായത്ത്
മാഞ്ഞൂർ പി ഒ, കോട്ടയം - 686 603

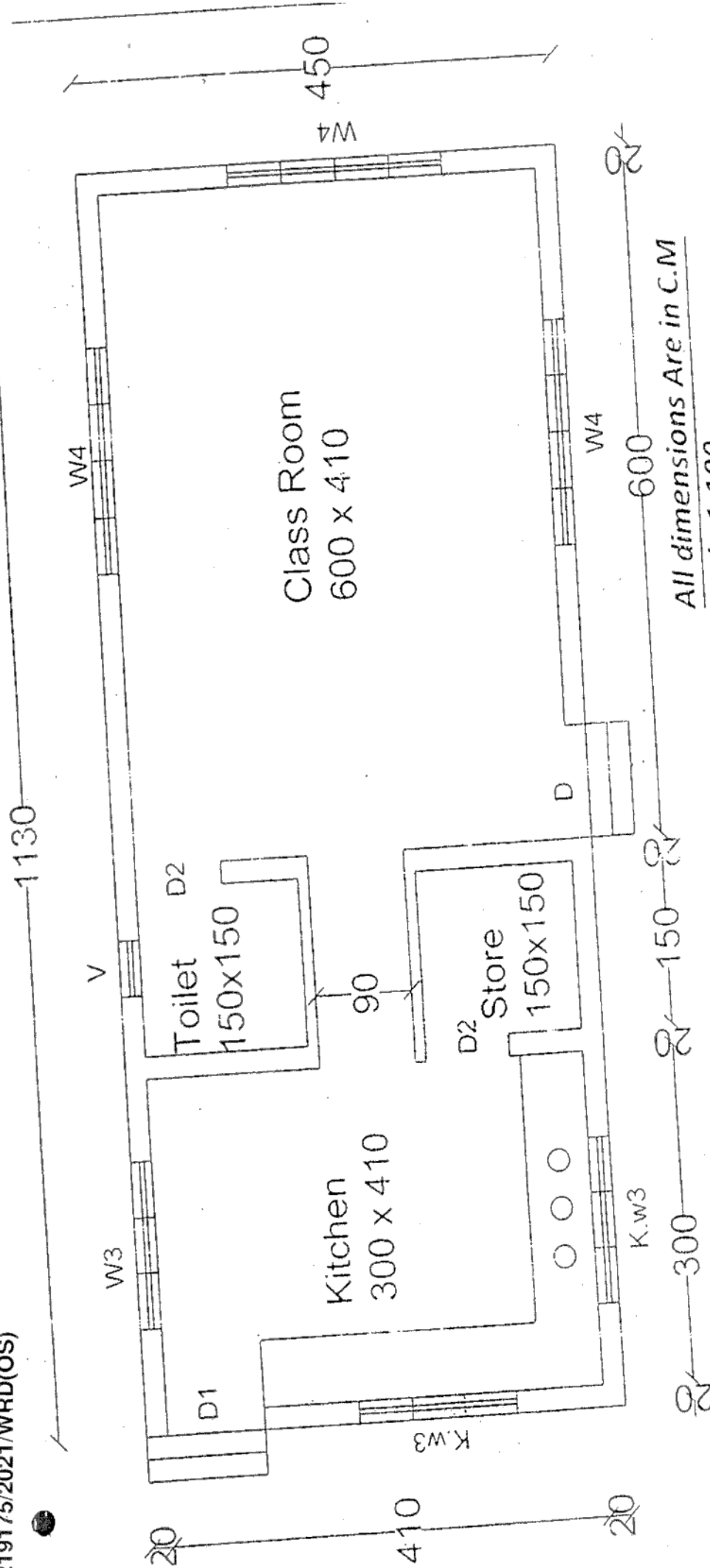
Site plan for proposed Anganwadi in Manjoor Gramapanchayath



[Signature]
 EXECUTIVE ENGINEER
 M.V.P.S. NO. IV
 P.P. 5004

[Signature]
 Assistant Engineer
 M.V.P.S. NO. IV
 P.P. 5004

[Signature]
 Assistant Engineer
 M.V.P.S. NO. IV
 P.P. 5004



Class Room
600 x 410

Toilet
150x150


Store
150x150

Kitchen
300 x 410

All dimensions Are in C.M
Scale 1:100
Plinth Area: 546 Sq. Feet

PLAN

304/ M. M. M. K. P.
K. S. B. G.



[Signature]
Assistant Engineer
L. S. O. D. Section
Manjoor G.P.

[Signature]
D. S. B. G. P.