

**15 -ാം കേരള നിയമസഭ**

**2 -ാം സമ്മേളനം**

**നക്ഷത്ര ചിഹ്നം ഇല്ലാത്ത ചോദ്യം നം. 2485**

**02-08-2021 - ൽ മറുപടിയ്ക്ക്**

**വയനാട് ജില്ലയിലെ ടൂറിസം പദ്ധതികൾ**


ചോദ്യം		ഉത്തരം	
<b>ശ്രീ ഒ . ആർ. കേളു</b>		<b>Shri P. A. Mohamed Riyas</b> <b>(പൊതുമാമത്ത്- വിനോദസഞ്ചാര വകുപ്പ് മന്ത്രി)</b>	
(എ)	വയനാട് ജില്ലയിലെ ഏതെല്ലാം തദ്ദേശസ്വയംഭരണ സ്ഥാപനങ്ങളാണ് ടൂറിസം പദ്ധതികളായി നിർദ്ദേശം സമർപ്പിച്ചിട്ടുള്ളത്;	(എ)	വയനാട് ജില്ലയിൽ ടൂറിസം പദ്ധതികൾക്കായി ജില്ലാ കളക്ടർക്ക് നിർദ്ദേശം സമർപ്പിച്ച തദ്ദേശസ്വയംഭരണ സ്ഥാപനങ്ങളുടെ വിവരങ്ങളും സമർപ്പിച്ച നിർദ്ദേശങ്ങളുടെ വിശദാംശങ്ങളും അനുബന്ധമായി ചേർക്കുന്നു.
(ബി)	പ്രസ്തുത സ്ഥാപനങ്ങൾ ടൂറിസം വകുപ്പിൽ സമർപ്പിച്ചിരിക്കുന്ന നിർദ്ദേശങ്ങൾ ഏതെല്ലാമാണെന്ന് വ്യക്തമാക്കാമോ;	(ബി)	വയനാട് ജില്ലയിൽ ടൂറിസം പദ്ധതികൾക്കായി ജില്ലാ കളക്ടർക്ക് നിർദ്ദേശം സമർപ്പിച്ച തദ്ദേശസ്വയംഭരണ സ്ഥാപനങ്ങളുടെ വിവരങ്ങളും സമർപ്പിച്ച നിർദ്ദേശങ്ങളുടെ വിശദാംശങ്ങളും അനുബന്ധമായി ചേർക്കുന്നു.
(സി)	ഇത്തരം നിർദ്ദേശങ്ങളിന്മേൽ ടൂറിസം വകുപ്പ് സ്വീകരിക്കാൻ ഉദ്ദേശിക്കുന്ന നടപടികളെന്തെന്ന് അറിയിക്കാമോ?	(സി)	ഇത്തരം നിർദ്ദേശങ്ങളുടെ ടൂറിസം സാധ്യത പരിശോധിച്ച തുടർ നടപടികൾ സ്വീകരിക്കുന്നതാണ്.

സെക്ഷൻ ഓഫീസർ


### പുൽപ്പള്ളി ഗ്രാമപഞ്ചായത്ത്

വയനാട് ജില്ലയിലെ പുൽപ്പള്ളി ഗ്രാമപഞ്ചായത്ത് മൂന്ന് ഭാഗവും വനത്താൽ ചുറ്റപ്പെട്ടതും കർണ്ണാടക സംസ്ഥാനവുമായി അതിർത്തി പങ്കിടുന്നതുമായ പ്രദേശമാണ്. ഒരു കാലത്ത് നാണുവിളകളാൽ സമ്പന്നമായിരുന്ന ഈ പ്രദേശം വിലത്തകർച്ചയും ഉത്പാദനക്കുറവും മൂലം സാമ്പത്തികമായി ഇപ്പോൾ തകർന്ന അവസ്ഥയിലാണ്. പ്രകൃതി രമണീയമായ ദൃശ്യങ്ങളാലും സാംസ്കാരിക സമ്പന്നതയുടെ പ്രൗഢോജ്ജ്വലമായ ശേഷിപ്പുകളാലും സമ്പന്നമാണ് ഈ നാട്. ഈ സമ്പന്നത പുറം ലോകത്തെ അറിയിക്കുകയാണെങ്കിൽ ആഭ്യന്തര വൈദേശിക ടൂറിസ്റ്റുകളുടെ പര്യടനയാകാൻ ഈ നാടിന് കഴിയും. അതു മൂലം സാമ്പത്തിക സ്ഥിതി മെച്ചപ്പെടുകയും തൊഴിൽ അവസരങ്ങൾ വർദ്ധിക്കുകയും ചെയ്യും. പുൽപ്പള്ളി ഗ്രാമപഞ്ചായത്തിൽ ചുവടെ ചേർത്ത ടൂറിസ്റ്റ് കേന്ദ്രങ്ങളാണ് വികസിപ്പിക്കേണ്ടത്.

ക്രമ നമ്പർ	പദ്ധതിയുടെ പേര്	പ്രതീക്ഷിത അടങ്കൽ	ടൂറിസം ലക്ഷ്യങ്ങളുടെ ലക്ഷ്യവിവരണം	പ്രധാന ടൂറിസം പ്രവർത്തനങ്ങൾ	പദ്ധതികൊണ്ട് പട്ടിക വർഗ്ഗ വിഭാഗത്തിന്റെ വികസന സാധ്യതകൾ	നിർവ്വഹണ ഏജൻസി
1	മാവിലാംതോട് പഴശ്ശി സ്മാരകം	50 ലക്ഷം	പുൽപ്പള്ളി ഗ്രാമപഞ്ചായത്തിലെ പത്താം വാർഡിലുള്ള മാവിലാംതോട് എന്ന സ്ഥലത്താണ് പഴശ്ശി വീരമുത്യു വരിച്ചത്. ടൂറിസം വകുപ്പിന്റെ നേതൃത്വത്തിൽ അടുത്ത കാലത്തായി ഈ സ്ഥലത്തെ ടൂറിസം കേന്ദ്രമായി ഉയർത്തിയിട്ടുണ്ട്. എങ്കിലും ഇനിയും വളരെയേറെ വികസനങ്ങൾ ഈ സ്ഥലത്ത് നടത്താനുണ്ട്.	കുട്ടികളുടെ പാർക്കിന് അനുയോജ്യമാണ് ഈ സ്ഥലം, കൂടാതെ ട്രീ ഹൗസ് തുടങ്ങിയവ നിർമ്മിക്കുന്നതിലൂടെ വിനോദ സഞ്ചാരികളെ ആകർഷിക്കുന്നതിന് സാധിക്കുന്നതാണ്.	സ്മാരകം സ്ഥിതിചെയ്യുന്ന സ്ഥലത്തോട് ചേർന്ന് വണ്ടിക്കടവ്, ചെത്തിമറ്റം എന്നീ കോളനികൾ സ്ഥിതിചെയ്യുന്നതും, ടൂറിസ്റ്റ് കേന്ദ്രമാക്കി ഉയർത്തിയാൽ ജനങ്ങളുടെ ജീവിത നിലവാരം ഉയരുന്നതാണ്.	
2	കുറുവാ ദ്വീപ്	50 ലക്ഷം	പുൽപ്പള്ളി ഗ്രാമപഞ്ചായത്തിലെ പ്രധാന ടൂറിസം കേന്ദ്രമാണ് കുറുവാ ദ്വീപ്. ജംഗിൾ സഹാരി, ട്രീ ഹൗസ് എന്നിവ ആരംഭിച്ചാൽ കേരളത്തിലെ പ്രധാന ടൂറിസം കേന്ദ്രമാക്കി മാറ്റാവുന്നതാണ്.	ജംഗിൾ സഹാരി ട്രീ ഹൗസ്	75 ശതമാനം പട്ടികവർഗ്ഗ കുടുംബങ്ങൾ താമസിക്കുന്ന പ്രദേശത്ത് ടൂറിസം മേഖലയായി ഉയർത്തിയാൽ തൊഴിലവസരങ്ങൾ വർദ്ധിക്കും.	ഡി.ടി.പി.സി/ എൽ.എസ്.ജി

  
 സെക്ഷൻ ഓഫീസർ


ക്രമ നമ്പർ	പദ്ധതിയുടെ പേര്	പ്രതീക്ഷിത അടങ്കൽ	ടൂറിസം ലോക്കേഷന്റെ ലഘുവിവരണം	പ്രധാന ടൂറിസം പ്രവർത്തനങ്ങൾ	പദ്ധതികൊണ്ട് പട്ടിക വർഗ്ഗ വിഭാഗത്തിന്റെ വികസന സാധ്യതകൾ	നിർവ്വഹണ ഏജൻസി
3	വെട്ടുത്തൂർ	50 ലക്ഷം	പുൽപ്പള്ളി ഗ്രാമപഞ്ചായത്തിലെ ഒന്നാം വാർഡിലെ വെട്ടുത്തൂർ ജംഗിൾ സഹാരിക്ക് അനുയോജ്യമാണ്. ജംഗിൾ സഹാരി ,ട്രീ ഹൗസ് എന്നിവ ആരംഭിച്ചാൽ ടി സ്ഥലത്തെ ജില്ലയിലെ പ്രധാന ടൂറിസം കേന്ദ്രമായി ഉയർത്താവുന്നതാണ്.	ജംഗിൾ സഹാരി ട്രീ ഹൗസ്	95 ശതമാനം പട്ടികവർഗ്ഗ കുടുംബങ്ങൾ താമസിക്കുന്ന പ്രദേശത്ത് ടൂറിസം മേഖലയായി ഉയർത്തിയാൽ തൊഴിലവസരങ്ങൾ വർദ്ധിക്കും	
4	പുഴമുല	50 ലക്ഷം	ഗ്രാമപഞ്ചായത്തിലെ പത്തൊമ്പതാം വാർഡിൽ ഗ്രാമപഞ്ചായത്ത് കൂടിവെള്ള ട്രീറ്റ്മെന്റ് പ്ലാന്റ് ആരംഭിക്കാനുദ്ദേശിക്കുന്നു. ബോട്ടിംഗിന് വളരെ അനുയോജ്യമായ സ്ഥലമാണിത്. വയനാട് ജില്ലയിലെ ടൂറിസം മേഖലക്ക് ഒരു നാഴികകല്ലായി മാറുന്നതാണ് ഈ പദ്ധതി.	ബോട്ടിംഗ്	95 ശതമാനം പട്ടികവർഗ്ഗ കുടുംബങ്ങൾ താമസിക്കുന്ന പ്രദേശത്ത് ടൂറിസം മേഖലയായി ഉയർത്തിയാൽ തൊഴിലവസരങ്ങൾ വർദ്ധിക്കും	

  
 സെക്ഷൻ ഓഫീസർ

**വെള്ളമുണ്ട ഗ്രാമപഞ്ചായത്ത്**


വയനാട് ജില്ലയിലെ ഏറ്റവും വലിയ മലനിരയായ ബാണാസുരയുടെ താഴ്വാരത്ത് താമസിക്കുന്ന ഒരു ജനതയുടെ ആവാസഭൂമികയാണ് വെള്ളമുണ്ട. 56000 ഓളം ജനസംഖ്യയും അതിൽ 18 ശതമാനം പട്ടികവർഗ്ഗ വിഭാഗത്തിൽപ്പെട്ടവരുമാണ്. ഫലഭൂഷ്ടമായ മണ്ണ്, ജനസമൃദ്ധി, അദ്ധ്യാനശീലരായ കുടിയേറ്റ കർഷകരും ആദിവാസി വിഭാഗക്കാരും ഈ നാടിനെ സമ്പന്നമാക്കുന്നു. പഞ്ചായത്തിലെ 18,19,20,21,1,2 വാർഡുകൾ പൂർണ്ണമായും മലയോട് ചേർന്ന് നിൽക്കുന്നവയാണ്. നിറമോലങ്ങളും മഞ്ഞും മഴക്കാലത്ത് ഇടതടവില്ലാതെ പെയ്യുന്ന മഴയും, നല്ല തണുപ്പും ഒക്കെ ചേർന്ന കേരളത്തിലെ ഏറ്റവും മനോഹരവും ഉയർന്നു കിടക്കുന്നതുമായ പ്രദേശം പഞ്ചായത്തിന്റെ തെക്കുപടിഞ്ഞാറൻ വനനിബിഡമാണ്. കിഴക്ക് പടിഞ്ഞാറ് ബാണാസുര അണക്കെട്ട് സ്ഥിതി ചെയ്യുന്നു. കേവലം ടൂറിസം പ്രവർത്തനങ്ങൾക്കുപരി ജലസേചനം, കൃഷി,ആയുർവ്വേദ ഔഷധ കൃഷിയും സംസ്കരണവും, ഹോംസ്റ്റേ സമുച്ചയങ്ങൾ, ഹെലിപ്ലാഡ്,കുന്നുകൾ തമ്മിൽ ബന്ധിപ്പിക്കുന്ന റോപ്പ് വേ, മലനിരകളിലെ ഉയർന്ന മരങ്ങളിലെ ട്രീ ഹൗസ് സമുച്ചയങ്ങൾ, പഞ്ചായത്തിലൂടെ ഒഴുകുന്ന തോടുകളിലെ എല്ലാം വേനൽ കാലത്ത് വെള്ളം സംരക്ഷിക്കുന്ന ചെക്ക്ഡാമുകൾ, തടാകങ്ങൾ, കുളങ്ങൾ, ഭവനകേന്ദ്രീകൃതമായ സംയോജിത സംരംഭകത്വങ്ങൾ എല്ലാം കൂടിചേർന്നുള്ള ഇൻഗ്രേറ്റഡ് ടൂറിസം പദ്ധതിയാണ് ഉദ്ദേശിക്കുന്നത്.

ക്രമ നമ്പർ	പദ്ധതിയുടെ പേര്	പ്രതീക്ഷിത അടങ്കൽ	ടൂറിസം ലൊക്കേഷന്റെ ലഘുവിവരണം	പ്രധാന ടൂറിസം പ്രവർത്തനങ്ങൾ	പദ്ധതികൊണ്ട് പട്ടിക വർഗ്ഗ വിഭാഗത്തിന്റെ വികസന സാധ്യതകൾ	നിർവ്വഹണ ഏജൻസി
1	മലയോര ടൂറിസം പാത	10 കോടി	പൂരിഞ്ഞി മല മുതൽ ബാണാസുര ഡാം വരെ ഫോറസ്റ്റ് അതിർത്തിയിലൂടെ 16 കി.മീ. ദൂരത്തിലുള്ള മലയോര പാത	പൂരിഞ്ഞി മല മുതൽ ബാണാസുര ഡാം വരെ ഫോറസ്റ്റ് അതിർത്തിയിലൂടെ 16 കി.മീ. ദൂരത്തിലുള്ള മലയോര പാത	കരകൗശല വസ്തുക്കൾ നിർമ്മിച്ച് വിപണനം ചെയ്യാം	കേന്ദ്ര ഗവൺമെന്റിന്റെ റോഡ് വികസനഫണ്ട്
2	ഫാം ടൂറിസം	5 കോടി	3510 ഏക്കർ കാപ്പി കൃഷി, 1000 ഏക്കർ കശുമാവ് കൃഷി, 500 ഏക്കർ പഴവർഗ്ഗ കൃഷി, 200 ഏക്കർ പൂകൃഷി, 50 ഏക്കർ മഴമറ പച്ചക്കറി കൃഷി, 1000 ഏക്കർ ഇളനീർ കൃഷി	ശാസ്ത്രീയ ഫാം പ്ലാനിംഗ് വിനോദ സഞ്ചാരികളെ ആകർഷിക്കും	തൊഴിലും വരുമാനവും ഉണ്ടാകും	തൊഴിലുറപ്പ് ഗുണഭോക്തൃ വിഹിതം


  
 സെക്രട്ടറി, ട്രീപ്പർ

4

ക്രമ നമ്പർ	പദ്ധതിയുടെ പേര്	പ്രതീക്ഷിത അടങ്കൽ	ടൂറിസം ലൊക്കേഷന്റെ ലഘുവിവരണം	പ്രധാന ടൂറിസം പ്രവർത്തനങ്ങൾ	പദ്ധതികൊണ്ട് പട്ടിക വർഗ്ഗ വിഭാഗത്തിന്റെ വികസന സാധ്യതകൾ	നിർവ്വഹണ ഏജൻസി
3	ചെക്ക് ഡാമുകൾ	20 കോടി	2 ച. കി. മീ. സ്ഥലത്തേക്കുള്ള വെള്ളം സംരക്ഷിക്കാനുള്ള 5 വലിയ ചെക്കുഡാമുകൾ, 50 ചെറിയ ചെക്കുഡാമുകൾ, 200 ഗള്ളിസ്	തടാകങ്ങളിലും പുഴകളിലും കുളങ്ങളിലും ജലം സംഭരിക്കുമ്പോൾ ജലസേചിനത്തിനും അക്വാ ടൂറിസത്തിന്റേയും സാധ്യതകൾ തുറന്നുവരും	തൊഴിലും വരുമാനവും	മൈനർ ഇറിഗേഷൻ, തൊഴിലുറപ്പ്, മണ്ണുസംരക്ഷണ വകുപ്പ്, ഫോറസ്റ്റ്
4	വെള്ളച്ചാട്ടങ്ങൾ	5 കോടി	വാളാരംകുന്ന്, പെരുംകുളം, നെല്ലിക്കച്ചാൽ, മംഗലശ്ശേരി	അക്വാ ടൂറിസം, 6 മാസത്തേക്കുള്ള ചെറുകിട ജലവൈദ്യുതി പദ്ധതികൾ	തൊഴിലും വരുമാനവും	അനർട്ട്, ടൂറിസം ഡിപ്പാർട്ട്മെന്റ്, ത്രിതല പഞ്ചായത്തുകൾ, കെ.എസ്.ഇ.ബി.
5	അഡ്വഞ്ചർ ടൂറിസം	50 ലക്ഷം	ബാണാസുര കൊടുമുടി, തവളപ്പാറ, ചിറപ്പുല്ല്, പൂരുത്തിമല എന്നിവിടങ്ങളിലേക്കുള്ള അഡ്വഞ്ചർ ടൂറിസം പദ്ധതികൾ	വിദേശ സഞ്ചാരികൾക്ക് ട്രക്കിംഗ്, കുടിലുകളിൽ താമസിച്ചും മറ്റുമുള്ള ടൂറിസം പ്രവർത്തനങ്ങൾ	തൊഴിലും വരുമാനവും	ഗ്രാമപഞ്ചായത്ത്, ഫോറസ്റ്റ് ഡിപ്പാർട്ട്മെന്റ്
6	ട്രീ ഹട്ട്	4 കോടി	മലയിലെ ഉയർന്ന പ്രദേശങ്ങളിലുള്ള മരങ്ങളിൽ ട്രീ ഹൗസ്	മലയിലെ ഉയർന്ന പ്രദേശങ്ങളിലുള്ള മരങ്ങളിൽ ട്രീ ഹൗസ്	തൊഴിലും വരുമാനവും	ഗുണഭോക്താക്കൾ, ബാങ്ക്, ദിനെസ്റ്റ് ടൂറിസം, കോ-ഓപ്പറേറ്റീവ് സൊസൈറ്റി, ഗ്രാമപഞ്ചായത്ത്
7	റോപ്പ് വേ	.....	ട്രീ ഹൗസിൽ നിന്നും ട്രീ ഹൗസിലേക്കും, കുന്നുകളിൽ നിന്ന് കുന്നുകളിലേക്കും ഉള്ള റോപ്പ് വേ.	ട്രീ ഹൗസിൽ നിന്നും ട്രീ ഹൗസിലേക്കും, കുന്നുകളിൽ നിന്ന് കുന്നുകളിലേക്കും ഉള്ള റോപ്പ് വേ.	തൊഴിലും വരുമാനവും, സാംസ്കാരിക അഭിവൃദ്ധിയും ഉണ്ടാകും.	ദിനെസ്റ്റ് ടൂറിസം, കോ-ഓപ്പറേറ്റീവ് സൊസൈറ്റി


  
 സെക്ഷൻ ഓഫീസർ

ക്രമ നമ്പർ	പദ്ധതിയുടെ പേര്	പ്രതീക്ഷിത അടങ്കൽ	ടൂറിസം ലൊക്കേഷന്റെ ലഘുവിവരണം	പ്രധാന ടൂറിസം പ്രവർത്തനങ്ങൾ	പദ്ധതികൊണ്ട് പട്ടിക വർഗ്ഗ വിഭാഗത്തിന്റെ വികസന സാധ്യതകൾ	നിർവ്വഹണ ഏജൻസി
8	ആയുർവ്വേദം	.....	പശ്ചിമഘട്ട മലനിരകളിലെ ആയുർവേദ ഔഷധ കലവറയായ ബാണാസുര മലനിരകളിലും കർഷക കൈവശഭൂമിയിലും ആയുർവേദ ഔഷധ കൃഷി നടത്തി ഔഷധ നിർമ്മാണം ആരംഭിച്ച് വിദേശികൾക്കും സ്വദേശികൾക്കും ആയുർവേദ ചികിത്സയും ആയുർവേദ ഗവേഷണ സ്ഥാപനങ്ങളും ആരംഭിക്കുക.	അമേരിക്കയിലെയും യൂറോപ്പിലേയും വിനോദ സഞ്ചാരികളെ ആകർഷിക്കാനു സാധിക്കും.	....	അമ്പലവയൽ കർഷിക ഗവേഷണ കേന്ദ്രം, ഔഷധി ഗ്രാഹണയന്തസ് ഫോറസ്റ്റ് ഡിപ്പാർട്ട്മെന്റ്
9	മുഗസംരക്ഷണ പ്രവർത്തനങ്ങൾ	.....	ബാണാസുര മലയിലെ ഫോറസ്റ്റിനും കൈവശഭൂമിക്കും ഇടയിലുള്ള സ്ഥലം സ്പെഷ്യൽ സോണാക്കി മാറ്റി ആടുമാടു വളർത്തുകേന്ദ്രങ്ങളാക്കി മാറ്റുക. അവിടങ്ങളിൽ തെരുവ, രാമച്ചം തുടങ്ങിയ സുഗന്ധ തൈലങ്ങൾ നിർമ്മിക്കാനാവശ്യമായ കൃഷിയും നടത്തുക.	പ്രാദേശിക സഞ്ചാരികളെ ആകർഷിക്കും.	തൊഴിലും വരുമാനവും ഉണ്ടാകും	ബ്രഹ്മഗിരി ഡവലപ്മെന്റ് സൊസൈറ്റി, വെറ്റിനറി യൂണിവേഴ്സിറ്റി, ത്രിതല പഞ്ചായത്ത്
10	കാറ്റാടി യന്ത്രം	.....	വാളാരംകുന്ന്, പെരുംകുളം, പുരിഞ്ഞി, മംഗലശ്ശേരി എന്നിവിടങ്ങളിൽ കാറ്റാടി യന്ത്രങ്ങൾ സ്ഥാപിക്കുക.	വാളാരംകുന്ന്, പെരുംകുളം, പുരിഞ്ഞി, മംഗലശ്ശേരി എന്നിവിടങ്ങളിൽ കാറ്റാടി യന്ത്രങ്ങൾ സ്ഥാപിക്കുക.	തൊഴിലും വരുമാനവും ഉണ്ടാകും	അനർട്ട്, ഗ്രാമപഞ്ചായത്ത്
11	വ്യൂ പോയിന്റുകൾ	10 ലക്ഷം	സംസ്ഥാനത്ത് തന്നെ ഏറ്റവും നന്നായി ഉദയ കാഴ്ച കാണാൻ കഴിയുന്ന മലനിരകളാണ് മംഗലശ്ശേരി മലനിര ഇതിന് പ്രസിദ്ധമാണ്.	സംസ്ഥാനത്ത് തന്നെ ഏറ്റവും നന്നായി ഉദയ കാഴ്ച കാണാൻ കഴിയുന്ന മലനിരകളാണ് മംഗലശ്ശേരി മലനിര.	തൊഴിലും വരുമാനവും ഉണ്ടാകും	ഗ്രാമപഞ്ചായത്ത്

  
 ഡയറക്ടർ, ടൂറിസം


6

ക്രമ നമ്പർ	പദ്ധതിയുടെ പേര്	പ്രതീകൃത അടങ്കൽ	ടൂറിസം ലൊക്കേഷന്റെ ലഘുവിവരണം	പ്രധാന ടൂറിസം പ്രവർത്തനങ്ങൾ	പദ്ധതികൊണ്ട് പട്ടിക വർഗ്ഗ വിഭാഗത്തിന്റെ വികസന സാധ്യതകൾ	നിർവ്വഹണ ഏജൻസി
12	കുതിര വളർത്തു കേന്ദ്രങ്ങളും, കുതിര സവാരിയും	...	മൊത്തക്കര കേന്ദ്രമായി കുതിര വളർത്തൽ, സവാരി പരിശീലന കേന്ദ്രം	കുതിര സവാരി	തൊഴിലും വരുമാനവും ഉണ്ടാകും	സ്വകാര്യം
13	വിദേശരാഷ്ട്രാ പഠന കേന്ദ്രം	25 ലക്ഷം	വെള്ളമുണ്ട 8/4 കേന്ദ്രീകരിച്ച് വിദേശരാഷ്ട്രാ പഠനകേന്ദ്രം	വിദേശരാഷ്ട്രാ പഠനകേന്ദ്രം	...	ത്രിതല പഞ്ചായത്ത്
14	പരമ്പരാഗതവും ആധുനികവും ആയ വാദ്യോപകരണങ്ങളുടെ പഠനം	...	പരമ്പരാഗതവും ആധുനികവും ആയ വാദ്യോപകരണങ്ങളുടെ പഠനം	...	...	...
15	ആരാധനാലയങ്ങളുടെ സംരക്ഷണവും നവീകരണവും	...	...	...	...	...

  
 മെമ്പർ ഓഫീസർ

തൊണ്ടർനാട് ഗ്രാമപഞ്ചായത്ത്


ക്രമ നമ്പർ	പദ്ധതിയുടെ പേര്	പ്രതീക്ഷിത അടങ്കൽ	ടൂറിസം ലോക്കേഷന്റെ ലഘുവിവരണം	പ്രധാന ടൂറിസം പ്രവർത്തനങ്ങൾ	പദ്ധതികൊണ്ട് പട്ടിക വർഗ്ഗ വിഭാഗത്തിന്റെ വികസന സാധ്യതകൾ	നിർവ്വഹണ ഏജൻസി
1	മീൻമുട്ടി വെള്ളച്ചാട്ടം	....	<p>തൊണ്ടർനാട് ഗ്രാമപഞ്ചായത്തിന്റെ പരിധിയിലുള്ളതും പശ്ചിമഘട്ടത്തിലെ ബാണാസുര മലനിരകളുടെ ചാരത്ത് സ്ഥിതിചെയ്യുന്നതും തൊണ്ടർനാടിന്റെ പ്രധാന ആകർഷണ കേന്ദ്രവുമാണ് മീൻമുട്ടി വെള്ളച്ചാട്ടം. ഫോറസ്റ്റ് വകുപ്പിന്റെ ഉടമസ്ഥതയിലുള്ള ടി പ്രദേശം ഇക്കോ ടൂറിസം പദ്ധതി ചാലിൽ പെരിഞ്ചേരിമല എന്നീ വനസംരക്ഷണ സമിതിയിലെ ജീവനക്കാർ മുഖേന നടപ്പിൽ വരുത്തുന്നതാണ്. ആയതിന്റെ പരിസരത്തായി ഇക്കോഷോപ്പ് സ്ഥാപിച്ചിട്ടുണ്ട്. ഇതിലൂടെ വനവിഭവങ്ങൾ വിൽപന നടത്തുന്നതിനും സാധിക്കുന്നു. കൂടാതെ സഞ്ചാരികൾക്കായി ഒരു മിനി പാർക്കും ഒരുക്കിയിട്ടുണ്ട്.</p>	<p>പ്രകൃതിദത്തമായ വെള്ളച്ചാട്ടം ആസ്വദിക്കുന്നതിന് സഞ്ചാരികൾക്ക് സാധിക്കുന്നതാണ്.</p>	<p>വനഭൂമിയിൽ നിന്നും ആദിവാസികൾ സംഭരിക്കുന്ന വനവിഭവങ്ങളായ കാട്ടുതേൻ, മുള അരി മുതലായവ വിൽപന നടത്തുന്നതിന് പദ്ധതി പ്രദേശത്ത് ഒരു ക്കിയിട്ടുള്ള ഇക്കോഷോപ്പിലൂടെ സാധിക്കുന്നു.</p>	ഫോറസ്റ്റ് വകുപ്പ്
2	കുങ്കിച്ചിറ	..	<p>മുസിയാല മുഗശാല വകുപ്പിന്റെ ഉടമസ്ഥതയിൽ 13.44 ഏക്കറിൽ വിസ്തൃതിയുള്ളതും കൊടമല കുങ്കിയുടെയും തലക്കൽ ചന്തുവിന്റെയും സ്ഥലങ്ങൾ ഉണർത്തുന്ന കുണ്ടത്താം എന്ന പ്രദേശത്ത് കുങ്കിച്ചിറ എന്ന പ്രകൃതിദത്ത തടാകം നിലവിൽ ഒരുചരിത്ര സ്മാരകമായി നിലനിൽക്കുന്നു. ഇതിന്റെ ഭാഗമായി കുങ്കിച്ചിറയോട് ചേർന്ന് മുസിയാല മുഗശാല വകുപ്പിന്റെ പൈതൃക മുസിയാല നിർമ്മിച്ചുവരുന്നുണ്ട്.</p>	<p>പ്രകൃതിദത്തമായ ചിറയ്ക്ക് സമീപമുള്ള മുസിയാലവും അതിനോടനുബന്ധിച്ചുള്ള നിർമ്മാണത്തിലിരിക്കുന്ന ഉദ്യാനവും സഞ്ചാരികളെ ആകർഷണീയരാക്കുന്നു.</p>	പൈതൃക മുസിയാല	മുസിയാല മുഗശാല വകുപ്പ്

  
 തൊണ്ടർ നാട് ഗ്രാമപഞ്ചായത്ത്




### തിരുനെല്ലി ഗ്രാമപഞ്ചായത്ത്

ക്രമ നമ്പർ	പദ്ധതിയുടെ പേര്	പ്രതീക്ഷിത അടങ്കൽ	ടൂറിസം ലോക്കേഷന്റെ ലഘുവിവരണം	പ്രധാന ടൂറിസം പ്രവർത്തനങ്ങൾ	പദ്ധതികൊണ്ട് പട്ടിക വർഗ്ഗ വിഭാഗത്തിന്റെ വികസന സാധ്യതകൾ	നിർവ്വഹണ ഏജൻസി
1	നിരങ്ങി തടാകം	150 കോടി	തിരുനെല്ലി ഗ്രാമപഞ്ചായത്തിലെ ഏഴാം വാർഡ് പനവല്ലി സർവ്വാമി. കാട്ടിക്കുളം ടൗണിൽ നിന്നും പനവല്ലി തിരുനെല്ലി റോഡ് വഴി സർവ്വാനിയിലെത്തിച്ചേരാം. (ദൂരം 7 കി.മീ.)	<ol style="list-style-type: none"> <li>1. മിനി അണക്കെട്ട്</li> <li>2. ബോട്ട് സർവ്വീസ്</li> <li>3. ചിൽഡ്രൻസ് പാർക്ക്</li> <li>4. സ്വിമ്മിംഗ് പൂൾ</li> <li>5. പുന്തോട്ടം</li> <li>6. റോപ്പ് വേ</li> <li>7. ഫിഷറീസ് വകുപ്പിന്റെ സഹായത്തോടെ മത്സ്യകൃഷിയും മത്സ്യബന്ധനവും</li> </ol>	60% തൊഴിൽ സാധ്യത, ടൂറിസം പദ്ധതിയുമായി ബന്ധപ്പെട്ട അനുബന്ധ തൊഴിൽ സാധ്യത, അടിസ്ഥാന സൗകര്യ വികസനം, കോളനി പ്രദേശത്തിന്റെ വികസനം.	ഡി.ടി.പി.സി.


  
 ഡയറക്ടർ ഓഫീസർ

പനമരം ഗ്രാമപഞ്ചായത്ത്

ക്രമ നമ്പർ	പദ്ധതിയുടെ പേര്	പ്രതീക്ഷിത അടങ്കൽ	ടൂറിസം ലക്ഷ്യങ്ങളുടെ ലക്ഷ്യവിവരണം	പ്രധാന ടൂറിസം പ്രവർത്തനങ്ങൾ	പദ്ധതികൊണ്ട് പട്ടിക വർഗ്ഗ വിഭാഗത്തിന്റെ വികസന സാധ്യതകൾ	നിർവ്വഹണ ഏജൻസി
1	കൊറ്റില്ലം സംരക്ഷണവും ഇക്കോളജിക്കൽ പാർക്കും	4 കോടി	പനമരം ടൗണിനോട് ചേർന്ന തുരുത്ത്	ഗ്യാലറി സ്ഥാപിക്കൽ, ഇക്കോളജിക്കൽ പാർക്ക്, ഫോട്ടോ മ്യൂസിയം, പരിസ്ഥിതി ഗവേഷണ കേന്ദ്രം.	തൊഴിൽ, പട്ടികവർഗ്ഗക്കാരെ ബ്രാൻഡ് അംബാസിഡറാക്കാവുന്ന പദ്ധതി	പഞ്ചായത്ത് സെക്രട്ടറി
2	പനമരം പുഴയോര ടൂറിസം	150 കോടി	പനമരം വലിയ പാലത്തിന് ഇരുവശവും വാറുമ്മൽക്കടവ് മുതൽ ദാസനക്കര വരെ 32 കി.മീ.	പുഴയോര സംരക്ഷണം, ബോട്ട് ജെട്ടി, ബോട്ടിംഗ്, സിന്തറ്റിക് സൈക്കിളിംഗ് ട്രാക്ക്, പനമരം പാലത്തിന് ഇരുവശവും സ്റ്റാൾ, മറുവശം ഉദ്യാനവും പാർക്കും.	തൊഴിൽ, സാമൂഹ്യസുരക്ഷ	പഞ്ചായത്ത് സെക്രട്ടറി
3	പനമരം അക്വാട്ടിക് തടാകം	150 കോടി	പനമരം ടൗൺ	അക്വാട്ടിക് തടാകം, ഇക്കോ പാർക്ക്, ബസ് ടെർമിനൽ ഹബ്ബ്, ഫ്ലൈ ഓവർ	തൊഴിൽ, സാമൂഹ്യസുരക്ഷ	പഞ്ചായത്ത് സെക്രട്ടറി


  
 ഫൈനൽ റിപ്പോർട്ടർ

ക്രമ നമ്പർ	പദ്ധതിയുടെ പേര്	പ്രതീക്ഷിത അടങ്കൽ	ടൂറിസം ലോക്കേഷന്റെ ലഘുവിവരണം	പ്രധാന ടൂറിസം പ്രവർത്തനങ്ങൾ	പദ്ധതികൊണ്ട് പട്ടിക വർഗ്ഗ വിഭാഗത്തിന്റെ വികസന സാധ്യതകൾ	നിർവ്വഹണ ഏജൻസി
4	സ്റ്റാലക നവീകരണം	25 കോടി	പനമരം ഹൈസ്കൂളിന് സമീപം	തലക്കൽ ചന്തൂ സ്റ്റാലക പാർക്ക് നവീകരണവും, പുഞ്ചവയൽ, പനമരം കല്ലമ്പലം നവീകരണം	.....	പഞ്ചായത്ത് സെക്രട്ടറി
5	കുറുമ്പാലക്കോട്ട ടൂറിസം പദ്ധതി	200 കോടി	കുറുമ്പാലക്കോട്ട മല	സ്റ്റീഫ് ലൈൻ, റോപ്പ് കാർ ഉദ്യാനം, ചിൽഡ്രൻസ് പാർക്ക്, ടെന്റുകൾ, പാത നവീകരണം, പേ പാർക്കിംഗ്	തൊഴിൽ, ജീവിത നിലവാരം മെച്ചപ്പെടുത്തൽ	പഞ്ചായത്ത് സെക്രട്ടറി

  
 ട്രെയ്സിങ്ങ് ഓഫീസർ


കൽപ്പറ്റ നഗരസഭ

ക്രമ	പദ്ധതിയുടെ പേര്	പ്രതീക്ഷിത അടങ്കൽ	ടൂറിസം ലൊക്കേഷന്റെ ലഘുവിവരണം	പ്രധാന ടൂറിസം പ്രവർത്തനങ്ങൾ	പദ്ധതികൊണ്ട് പട്ടിക വർഗ്ഗ വിഭാഗത്തിന്റെ വികസന സാധ്യതകൾ	നിർവ്വഹണ ഏജൻസി
1	മൈലാടിപ്പാറ വിനോദ സഞ്ചാര കേന്ദ്രം	1 കോടി	കൽപ്പറ്റ നഗരസഭയിലെ എൻ.എച്ച്. ബൈപ്പാസിനോട് ചേർന്നുള്ള പ്രൈവറ്റ് വിനോദ സഞ്ചാര കേന്ദ്രം	വ്യൂ പോയിന്റ്	ജോലി സാധ്യതകൾ	ഡി.ടി.പി.സി/ എൽ.എസ്.ജി
2	മുച്ചിക്കുണ്ട് നീന്തൽ കേന്ദ്രം	50 ലക്ഷം	കൽപ്പറ്റ നഗരസഭയിലെ ചുഴലി എന്ന പ്രദേശത്ത് മിൽമ ചില്ലിംഗ് പ്ലാന്റിന് സമീപത്തായി പ്രകൃതിദത്തമായ തടാക രൂപത്തിലുള്ള തോട്	നീന്തൽ കേന്ദ്രം	ജോലി സാധ്യതകൾ	ഡി.ടി.പി.സി/ എൽ.എസ്.ജി
3	പെരുന്തട്ട എസ്റ്റേറ്റ് വ്യൂ പോയിന്റ്	50 ലക്ഷം	പെരുന്തട്ട എന്ന പ്രദേശത്ത് തേയില തോട്ടങ്ങളുടെ താഴ്വാരവും സുരോദയം മനോഹരമായി ദൃശ്യമാകുന്ന വ്യൂ പോയിന്റ്	വ്യൂ പോയിന്റ്	ജോലി സാധ്യതകൾ	ഡി.ടി.പി.സി/ എൽ.എസ്.ജി
4	ഗുഡലായ് മല ട്രക്കിംഗ്	2 കോടി	കൽപ്പറ്റ നഗരസഭയിലെ എൻ.എച്ച്. ബൈപ്പാസിനോട് ചേർന്നുള്ള മല. ടി പ്രദേശത്ത് നിന്ന് മൈലാടിപ്പാറയിലേക്ക് റോഡ് വേ പദ്ധതി	ട്രക്കിംഗ്, വ്യൂ പോയിന്റ്	ജോലി സാധ്യതകൾ	ഡി.ടി.പി.സി/ എൽ.എസ്.ജി
5	മുണ്ടേരി പാർക്ക്	50 ലക്ഷം	കൽപ്പറ്റ നഗരസഭയിലെ മുണ്ടേരി എന്ന പ്രദേശത്ത് 1 ഏക്കർ സ്ഥലത്ത് പാർക്ക്	പാർക്ക്	ജോലി സാധ്യതകൾ	ഡി.ടി.പി.സി/ എൽ.എസ്.ജി

  
 ഡയറക്ടർ റി.ടി.പി.സി


മുഖ്യമന്ത്രിയുടെ ഉദ്യോഗാർത്ഥി പ്രഖ്യാപനം

ക്രമ	പദവിയിലേക്ക് പേര്	പ്രതിഷ്ഠിത അടങ്കൽ	ടൂറിസം ലോക്കേഷന്റെ ലഘുവിവരണം	പ്രധാന ടൂറിസം പ്രവർത്തനങ്ങൾ	പദവിക്കൊണ്ട് പട്ടിക വർഗ്ഗ വിഭാഗത്തിന്റെ വികസന സാധ്യതകൾ	നിർവ്വഹണ ഏജൻസി
1	കൊളവള്ളി പാർക്ക് നിർമ്മാണം	25 കോടി	കൊളവള്ളി എസ് പേരുള്ള സ്ഥലം, വാർഡ് നമ്പർ 7, പാടിച്ചിറ വില്ലേജ്, ബ്ലോക്ക് നമ്പർ 3, സർവ്വേ നമ്പർ 33, 13.4720 ഹെക്ടർ സ്ഥലം	കുട്ടികളുടെ പാർക്ക്, ബയോ പാർക്ക്, വാച്ച് ടവർ, എലവേറ്റഡ് പാത്ത് വേ, ഓഫീസ് ബിൽഡിംഗ്, റസ്റ്റോറന്റ് & റീഫ്രഷ്മെന്റ് സൗകര്യം	തൊഴിൽ സാധ്യത, മെച്ചപ്പെട്ട ഗതാഗത സൗകര്യം, മെച്ചപ്പെട്ട അടിസ്ഥാന സൗകര്യം	നിർമ്മിതി പോലുള്ള ഗവ. ഏജൻസി


  
 മെമ്പർ ഓഫീസർ

മാനന്തവാടി നഗരസഭ

ക്രമ	പദ്ധതിയുടെ പേര്	പ്രതീക്ഷിത അടങ്കൽ	ടൂറിസം ലൊക്കേഷന്റെ ലഘുവിവരണം	പ്രധാന ടൂറിസം പ്രവർത്തനങ്ങൾ	പദ്ധതികൊണ്ട് പട്ടിക വർഗ്ഗ വിഭാഗത്തിന്റെ വികസന സാധ്യതകൾ	നിർവ്വഹണ ഏജൻസി
1	പഴശ്ശിരാജ സ്മൃതി മണ്ഡപം	2 കോടി	മാനന്തവാടി	റിസോർട്ട്/ഹോം സ്റ്റേ അനുബന്ധ കെട്ടിട നിർമ്മാണങ്ങൾ	ജോലിസാധ്യത വർദ്ധിക്കുന്നു.	ഡി.ടി.പി.സി.
2	പഴശ്ശി പാർക്ക്	2 കോടി	മാനന്തവാടി	റിസോർട്ട്/ഹോം സ്റ്റേ അനുബന്ധ കെട്ടിട നിർമ്മാണങ്ങൾ	ജോലിസാധ്യത വർദ്ധിക്കുന്നു.	ഡി.ടി.പി.സി.
3	കുറുവ ദ്വീപ്	5 കോടി	കുറുവ	റോഡ്, റിസോർട്ട്/ഹോം സ്റ്റേ അനുബന്ധ കെട്ടിട നിർമ്മാണങ്ങൾ	ജോലിസാധ്യത വർദ്ധിക്കുന്നു.	ഡി.ടി.പി.സി.
4	കൂടൽക്കടവ് ചെക്ക് ഡാം	10 കോടി	കൂടൽക്കടവ്	റിസോർട്ട്/ഹോം സ്റ്റേ അനുബന്ധ കെട്ടിട നിർമ്മാണങ്ങൾ	ജോലിസാധ്യത വർദ്ധിക്കുന്നു.	ഡി.ടി.പി.സി.


  
 നഗരസഭ ഓഫീസർ

ക്രമ നമ്പർ	പദ്ധതിയുടെ പേര്	പ്രതീക്ഷിത അടങ്കൽ	ടൂറിസം ലോക്കേഷന്റെ ലഘുവിവരണം	പ്രധാന ടൂറിസം പ്രവർത്തനങ്ങൾ	പദ്ധതികൊണ്ട് പട്ടിക വർഗ്ഗ വിഭാഗത്തിന്റെ വികസന സാധ്യതകൾ	നിർവ്വഹണ ഏജൻസി
5	വള്ളിയൂർക്കാവ്	5 കോടി	വള്ളിയൂർക്കാവ്	റിസോർട്ട്/ഹോം സ്റ്റേ അനുബന്ധ കെട്ടിട നിർമ്മാണങ്ങൾ	ജോലിസാധ്യത വർദ്ധിക്കുന്നു.	ഡി.ടി.പി.സി.
6	കരിക്കുളം (ഉയർപ്പള്ളി)	4 കോടി	ഉയർപ്പള്ളി	റോഡ്/റിസോർട്ട്/ഹോം സ്റ്റേ അനുബന്ധ കെട്ടിട നിർമ്മാണങ്ങൾ	ജോലിസാധ്യത വർദ്ധിക്കുന്നു.	ഡി.ടി.പി.സി.
7	പാരിസൺ, ചിറക്കര തേയിലത്തോട്ടം	5 കോടി	ചിറക്കര	റോഡ്/റിസോർട്ട്/ഹോം സ്റ്റേ അനുബന്ധ കെട്ടിട നിർമ്മാണങ്ങൾ	ജോലിസാധ്യത വർദ്ധിക്കുന്നു.	ഡി.ടി.പി.സി.
8	പഞ്ചാരക്കൊല്ലി മുണ്ടേയ്ൻ സൈക്ലിംഗ്	6 കോടി	പഞ്ചാരക്കൊല്ലി	റോഡ്/റിസോർട്ട്/ഹോം സ്റ്റേ അനുബന്ധ കെട്ടിട നിർമ്മാണങ്ങൾ	ജോലിസാധ്യത വർദ്ധിക്കുന്നു.	ഡി.ടി.പി.സി.

  
 സെക്ഷൻ ഓഫീസർ

മീനത്തൊഴി ഗ്രാമപഞ്ചായത്ത്


ക്രമ	പദ്ധതിയുടെ പേര്	പ്രതീക്ഷിത അടങ്കൽ	ടൂറിസം ലക്ഷ്യങ്ങളുടെ ലക്ഷ്യവിവരണം	പ്രധാന ടൂറിസം പ്രവർത്തനങ്ങൾ	പദ്ധതികൊണ്ട് പട്ടിക വർഗ്ഗ വിഭാഗത്തിന്റെ വികസന സാധ്യതകൾ	നിർവ്വഹണ ഏജൻസി
1	കൊളഗപ്പാറ ഇക്കോ ടൂറിസം	2.30 കോടി രൂപ	കൊളഗപ്പാറ. മീനത്തൊഴിയിൽ നിന്നും 4 കി.മീ., സു.ബത്തേരിയിൽ നിന്നും 7 കി.മീ., കൽപ്പറ്റയിൽ നിന്നും 19 കി.മീ.	ഇക്കോ ഫ്രണ്ട്ലി അഡ്വൈസ് ടൂറിസം, (കൊളഗപ്പാറ പ്രദേശത്തെ ആനപ്പാറ അഡ്വൈസ് ടൂറിസത്തിനായി വികസിപ്പിക്കൽ)	പ്രാദേശിക ജനവിഭാഗങ്ങൾക്ക് വരുമാനദായകമായ ചെറുകിട വാണിജ്യ സംരംഭങ്ങൾ ആരംഭിച്ച് ജീവിത സാഹചര്യം മെച്ചപ്പെടുത്താവുന്നതാണ്. വയനാടിന്റെ തനത് വനവിഭവങ്ങളുടെ വിപണനം കാര്യക്ഷമമാക്കാവുന്നതുമാണ്.	ഡി.ടി.പി.സി/ എൽ.എസ്.ജി

  
 സെക്ഷൻ ഓഫീസർ




തരിയോട് ഗ്രാമപഞ്ചായത്ത്

ക്രമ	പദ്ധതിയുടെ പേര്	പ്രതിക്ഷിത അടങ്കൽ	ടൂറിസം ലൊക്കേഷന്റെ ലഘുവിവരണം	പ്രധാന ടൂറിസം പ്രവർത്തനങ്ങൾ	പദ്ധതികൊണ്ട് പട്ടിക വർഗ്ഗ വിഭാഗത്തിന്റെ വികസന സാധ്യതകൾ	നിർവ്വഹണ ഏജൻസി
1	കൊമ്പിയാൻ ട്രക്കിംഗ് ടൂർ പ്രോഗ്രാം	50 ലക്ഷം	തരിയോട് 11-ാം മൈലിൽ നിന്ന് തുടങ്ങുന്ന കെ.എസ്.ഇ.ബി. റീ പ്ലേസ്മെന്റ് - 2 റോഡിൽ നിന്ന് തുടങ്ങി കരിങ്കണ്ണി - കൊമ്പിയാൻ വരെയുള്ള ബാണാസുര റിസർവോയറിനോട് ചേർന്ന് പോകുന്ന റോഡും അനുബന്ധ സാഹചര്യങ്ങളും ഉപയോഗിച്ച് മേൽ ടൂർ പ്രോഗ്രാം പ്രാവർത്തികമാക്കാം.	1. കാനന ഭംഗിയും നിരഞ്ഞു തുളുമ്പുന്ന ഡാമിന്റെ കൺക്വളിറ്റിയും ഭംഗിയും ആസ്വദിക്കാം. 2. വന്യ മൃഗങ്ങളെയും കാണുന്ന കാഴ്ചയാണ് സാഹസിക ടൂറിസ്റ്റുകളെയും ആകർഷിക്കാൻ പറ്റുന്ന പദ്ധതിയും രൂപീകരിക്കാം.	പട്ടികവർഗ്ഗ വിഭാഗങ്ങൾക്ക് ജോലിസാധ്യത വളരെ അധികം	ഡി.ടി.പി.സി. / പഞ്ചായത്ത് മുതലായവ

  
 ഡയറക്ടർ ഓഫീസർ


കോട്ടത്തറ ഗ്രാമപഞ്ചായത്ത്

ക്രമ	പദ്ധതിയുടെ പേര്	പ്രതീക്ഷിത അടങ്കൽ	ടൂറിസം ലൊക്കേഷന്റെ ലഘുവിവരണം	പ്രധാന ടൂറിസം പ്രവർത്തനങ്ങൾ	പദ്ധതികൊണ്ട് പട്ടിക വർഗ്ഗ വിഭാഗത്തിന്റെ വികസന സാധ്യതകൾ	നിർവ്വഹണ ഏജൻസി
1	കുറുമ്പാലക്കോട്ട ടൂറിസം വികസന പദ്ധതി	10 കോടി	കോട്ടത്തറ ഗ്രാമപഞ്ചായത്തിലെ ഒന്നാം വാർഡിലെ കുറുമ്പാലക്കോട്ട മലയും പരിസര പ്രദേശവും	<ol style="list-style-type: none"> <li>മലയിലേക്കുള്ള ട്രക്കിംഗ്</li> <li>റോപ്പ് വേ</li> <li>മലയിൽ നിന്നും സൂര്യോദയം, പ്രഭാത കാഴ്ചകൾ</li> </ol>	<ol style="list-style-type: none"> <li>സ്വയം തൊഴിൽ കണ്ടെത്തൽ</li> <li>കരകൗശല വസ്തുക്കളുടെ വിപണനം</li> <li>പരമ്പരാഗത കാർഷിക ഉൽപ്പന്നങ്ങളുടെ വിപണനം</li> </ol>	ഡി.ടി.പി.സി/എൽ.എസ്.ജി
2	കോട്ടത്തറ കൊറ്റില്ലം സംരക്ഷണം	5 കോടി	കോട്ടത്തറ ഗ്രാമപഞ്ചായത്തിലെ എഴാം വാർഡിലെ കോട്ടത്തറ കൊറ്റില്ലം	<ol style="list-style-type: none"> <li>കൊക്കുകളുടെ ആവാസ വ്യവസ്ഥ സംരക്ഷണം</li> <li>തൂക്കുപാലം നിർമ്മാണം</li> <li>കൂട്ടികളുടെ പാർക്ക് നിർമ്മാണം</li> <li>ബോട്ട് സർവ്വീസ്</li> </ol>	<ol style="list-style-type: none"> <li>സ്വയം തൊഴിൽ കണ്ടെത്തൽ</li> <li>കരകൗശല വസ്തുക്കളുടെ വിപണനം</li> <li>പരമ്പരാഗത കാർഷിക ഉൽപ്പന്നങ്ങളുടെ വിപണനം</li> </ol>	ഡി.ടി.പി.സി/എൽ.എസ്.ജി


  
 തലവൻ ഓ.ടി.ഡർ

പൊഴുതന ഗ്രാമപഞ്ചായത്ത്

ക്രമ	പദ്ധതിയുടെ പേര്	പ്രതീക്ഷിത അടങ്കൽ	ടൂറിസം ലൊക്കേഷന്റെ ലഘുവിവരണം	പ്രധാന ടൂറിസം പ്രവർത്തനങ്ങൾ	പദ്ധതികൊണ്ട് പട്ടിക വർഗ്ഗ വിഭാഗത്തിന്റെ വികസന സാധ്യതകൾ	നിർവ്വഹണ ഏജൻസി
1	സുഗന്ധഗിരി തൂക്കുപാറ/പാമ്പൻ പാറ	50 ലക്ഷം	ട്രൈബൽ സെറ്റിൽമെന്റ് എരിയ 14 കി.മീ. ചുറ്റളവിൽ രണ്ടായിരത്തിന് ചുവടെ ജനസംഖ്യ	ഉയരത്തിൽ നിന്നാൽ കക്കയം ഡാം, ചൂരം, കോഴിക്കോടിന്റെ വിവിധ പ്രദേശങ്ങൾ എന്നിവ ദൃശ്യമാകും.	പട്ടികവർഗ്ഗ വിഭാഗക്കാരാണ് കൂടുതലും അധിവസിക്കുന്നത്.	ഡി. ടി. പി. സി. വയനാട്
2	കുറുവൻതോട് സ്കൂൾ	25 ലക്ഷം	പഞ്ചായത്തിലെ പതിമൂന്നാം വാർഡിൽ 1 ഏക്കർ ഭൂമിയിൽ സ്ഥിതിചെയ്യുന്ന എൽ.പി. സ്കൂൾ കുട്ടികളില്ലാത്തതിനാൽ പ്രവർത്തിക്കുന്നില്ല. കെട്ടിടം നിലനിൽക്കുന്നു. സമീപം സ്വകാര്യ വ്യക്തികളുടെ കാപ്പി തോട്ടങ്ങൾ ഉണ്ട്.	ഉയർന്ന പ്രദേശമായതിനാൽ പഞ്ചായത്തിലെ വിവിധ പ്രദേശങ്ങൾ ദൃശ്യമാകും.	..	ഡി. ടി. പി. സി. വയനാട്


  
 ഡയറക്ടർ റെവീഡർ

ക്രമ നമ്പർ	പദ്ധതിയുടെ പേര്	പ്രതീക്ഷിത അടങ്കൽ	ടൂറിസം ലൊക്കേഷന്റെ ലഘുവിവരണം	പ്രധാന ടൂറിസം പ്രവർത്തനങ്ങൾ	പദ്ധതികൊണ്ട് പട്ടിക വർഗ്ഗ വിഭാഗത്തിന്റെ വികസന സാധ്യതകൾ	നിർവ്വഹണ ഏജൻസി
3	ആനാംകുന്ന്	25 ലക്ഷം	പഞ്ചായത്തിലെ നാലാം വാർഡിൽ 3 ഏക്കർ വ്യാപിച്ച് കിടക്കുന്ന മല. കുറുമ്പാലക്കോട്ടക്ക് സമാനമായത്. എത്തിച്ചേരാൻ വഴി സൗകര്യമുണ്ട്. റവന്യൂ ഭൂമിയാണ്. സമീപം സ്വകാര്യ വ്യക്തികളുടെ കാപ്പി തോട്ടങ്ങൾ	ഉയർന്ന പ്രദേശമായതിനാൽ പഞ്ചായത്തിലെ വിവിധ പ്രദേശങ്ങൾ ദൃശ്യമാകും.	..	ഡി. ടി. പി. സി. വയനാട്
4	വലിയപാറ	1 കോടി	പഞ്ചായത്തിന്റെ വാർഡ് 10ൽ 10 ഏക്കറോളം വ്യാപിച്ച് കിടക്കുന്ന പാറ. റവന്യൂ ഭൂമിയാണ്. സമീപത്തുള്ള സ്വകാര്യ വ്യക്തികളുടെ സ്ഥലത്ത് റിസോർട്ടുകൾ ഉണ്ട്.	ഉയരക്കാഴ്ചയിൽ വയനാടിന്റെ വിവിധ പ്രദേശങ്ങൾ ദൃശ്യമാകും.	..	ഡി. ടി. പി. സി. വയനാട്
5	പച്ചത്തുരുത്ത്	2 കോടി	പഞ്ചായത്തിലെ വാർഡ് 10ൽ സ്ഥിതിചെയ്യുന്ന 1 ഏക്കർ പ്രദേശം. മൂന്ന് മാലിന്യം നിക്ഷേപം ചെയ്തിരുന്ന പ്രദേശം ഹരിതകർമ്മ സേന മുഖാന്തിരം വൃത്തിയാക്കി പൊഴുതത്, തദ്ദേശ വന റോഡിന് ചേർന്ന പ്രദേശം	പൊഴുതത് തദ്ദേശ വന റോഡിലൂടെ പടിഞ്ഞാറത്തു ബാണാസുര ഡാം സമീപം കൊണ്ട് പോകുന്ന വാഹനങ്ങൾ പാർക്ക് ചെയ്യാൻ, ദക്ഷണം, വിശ്രമം എന്നിവയ്ക്ക് പറ്റിയ പ്രദേശം	..	ഡി. ടി. പി. സി. വയനാട്

  
 വെള്ളം ഭാഗീധർ

കണിയാമ്പറ്റ ഗ്രാമപഞ്ചായത്ത്

ക്രമ	പദ്ധതിയുടെ പേര്	പ്രതീക്ഷിത അടങ്കൽ	ടൂറിസം ലക്ഷ്യങ്ങളുടെ ലക്ഷ്യവിവരണം	പ്രധാന ടൂറിസം പ്രവർത്തനങ്ങൾ	പദ്ധതികൊണ്ട് പട്ടിക വർഗ്ഗ വിഭാഗത്തിന്റെ വികസന സാധ്യതകൾ	നിർവ്വഹണ ഏജൻസി
1	ഒരു ഗ്രാമപഞ്ചായത്തിൽ ഒരു ടൂറിസം പദ്ധതി	15 കോടി	കരണി-പനകണ്ടി തലക്കളം മിനി പാർക്ക്	ആദിവാസി ജീവിത രീതികളും, അവരുടെ കലാ അനുഷ്ഠാനങ്ങളും പരിപോഷിപ്പിക്കുക.	ആദിവാസി ജീവിത രീതികളും, അവരുടെ കലാ അനുഷ്ഠാനങ്ങളും പരിപോഷിപ്പിക്കുക.	ഡി.ടി.പി.സി.
2	പകൽ വീട്	25 കോടി	കാരാപ്പുഴ ജലസേചന പദ്ധതി കനാൽ കടന്ന് പോകുന്ന ഭാഗത്ത് പാർക്ക്, പകൽ വീട്	കുട്ടികൾക്കുള്ള ഒരു പാർക്കും, പുനോട്ടവും, വയോജനങ്ങൾക്ക് രാവിലെയും വൈകുന്നേരവും തെളിക്കുന്നതിനുള്ള മനോഹരമായ പകൽവീടും.	.....	ഡി.ടി.പി.സി.

  
 തമ്പരൻ രാജീവൻ


പുതാടി ഗ്രാമപഞ്ചായത്ത്

ക്രമ	പദ്ധതിയുടെ പേര്	പ്രതീക്ഷിത അടങ്കൽ	ടൂറിസം ലക്ഷ്യങ്ങളുടെ ലക്ഷ്യവിവരണം	പ്രധാന ടൂറിസം പ്രവർത്തനങ്ങൾ	പദ്ധതികൊണ്ട് പട്ടിക വർഗ്ഗ വിഭാഗത്തിന്റെ വികസന സാധ്യതകൾ	നിർവ്വഹണ ഏജൻസി
1	വളാഞ്ചേരി തടാകം	.....	വളാഞ്ചേരി ഫോറസ്റ്റ് ഉടമസ്ഥതയിലുള്ള തടാകം	ബോട്ടിംഗിനും വിനോദത്തിനുമായി നാലേക്കർ തടാകം	തൊഴിൽ സാധ്യതകൾ	ഡി. ടി. പി. സി/ എൽ. എസ്. ജി. ഡി.
2	കൂടൽക്കടവ് പുഴ യോരം	.....	കോട്ടവയൽ കൂടൽക്കടവ് പ്രദേശം	സായാഹ്നങ്ങളിൽ കുടുംബ വുമെത്ത് സന്ദർശിക്കാനും വിശ്രമിക്കാനുമുള്ള പുഴ യോരം	തൊഴിൽ സാധ്യതകൾ	ഡി. ടി. പി. സി/ എൽ. എസ്. ജി. ഡി.


  
 മെമ്മർ റെഗിസ്റ്റർ

മേശാടി ഗ്രാമപഞ്ചായത്ത്

ക്രമ	പദ്ധതിയുടെ പേര്	പ്രതീക്ഷിത അടങ്കൽ	ടൂറിസം ലൊക്കേഷന്റെ ലഘുവിവരണം	പ്രധാന ടൂറിസം പ്രവർത്തനങ്ങൾ	പദ്ധതികൊണ്ട് പട്ടിക വർഗ്ഗ വിഭാഗത്തിന്റെ വികസന സാധ്യതകൾ	നിർവ്വഹണ ഏജൻസി
1	പാഞ്ചവൻ പാറ വെള്ളച്ചാട്ടം	95 ലക്ഷം	അട്ടമല - പാഞ്ചവൻ പാറ വെള്ളച്ചാട്ടം 800 അടി, 300 മീറ്റർ അകലെ കാണാവുന്ന ദൃശ്യം, ദൂരം മേശാടി - അട്ടമല 17 കി.മീ.	.....	പട്ടികവർഗ്ഗക്കാർക്ക് ഏറ്റവും കൂടുതൽ ജോലി സാധ്യതയും, അത് വഴി ജീവിത നിലവാരത്തിലെ ഉയർച്ചയും, ഈ വിഭാഗത്തെ മുഖ്യധാരയിൽ കൊണ്ടുവരാൻ സാധിക്കും.	ഡി.ടി.പി.സി/ എൽ.എസ്.ജി
2	അട്ടമല വ്യാപോയിന്റ്	89 ലക്ഷം	അട്ടമല വ്യാപോയിന്റ് സൺറൈസ് ട്രക്കിംഗ് 2 കി.മീ. നടക്കണം. തേയില തോട്ടത്തിന്റെ ഉള്ളിൽ കൂടെ ദൂരം - മേശാടി - അട്ടമല 16 കി.മീ.	.....	പട്ടികവർഗ്ഗക്കാർക്ക് ഏറ്റവും കൂടുതൽ ജോലി സാധ്യത, ഈ വിഭാഗത്തെ മുഖ്യധാരയിൽ കൊണ്ടുവരാൻ സാധിക്കണം. കോളനി വികസനം നടത്താൻ കഴിയും.	ഡി.ടി.പി.സി/ എൽ.എസ്.ജി
3	ഡാം സൈറ്റ് ബോട്ട് സർവ്വീസ്	85 ലക്ഷം	ഡാം സൈറ്റ് ബോട്ട് സർവ്വീസ്, റിവാർ ബാത്ത്. അട്ടമല - മേശാടി 13 കി.മീ.	.....	പട്ടികവർഗ്ഗക്കാർക്ക് ഏറ്റവും കൂടുതൽ ജോലി സാധ്യത, ഈ വിഭാഗത്തെ മുഖ്യധാരയിൽ കൊണ്ടുവരാൻ സാധിക്കണം. കോളനി വികസനം നടത്താൻ കഴിയും.	ഡി.ടി.പി.സി/ എൽ.എസ്.ജി


  
 ഡയറക്ടർ ഓഫീസർ

ക്രമ നമ്പർ	പദ്ധതിയുടെ പേര്	പ്രതീക്ഷിത അടങ്കൽ	ടൂറിസം ലൊക്കേഷന്റെ ലഘുവിവരണം	പ്രധാന ടൂറിസം പ്രവർത്തനങ്ങൾ	പദ്ധതികൊണ്ട് പട്ടിക വർഗ്ഗ വിഭാഗത്തിന്റെ വികസന സാധ്യതകൾ	നിർവ്വഹണ ഏജൻസി
4	സൂചിപ്പാറ ട്രക്കിംഗ്	50 ലക്ഷം	ചുരൽമല - സൂചിപ്പാറ ട്രക്കിംഗ് റോഡ് 2 കി.മീ. നടക്കണം (ചുരൽമല)	.....	പട്ടികവർഗ്ഗക്കാർക്ക് ഏറ്റവും കൂടുതൽ ജോലി സാധ്യത, ഈ വിഭാഗത്തെ മുഖ്യ ധാരയിൽ കൊണ്ടുവരാൻ സാധിക്കണം. കോളനി വികസനം നടത്താൻ കഴിയും.	ഡി.ടി.പി.സി/ എൽ.എസ്.ജി
5	ഡാം സൈറ്റ് തുക്ക് പാലം	70 ലക്ഷം	ഡാം സൈറ്റ് തുക്കുപാലം എളുപ്പം സൂചിപ്പാറയിൽ എത്താം.	.....	പട്ടികവർഗ്ഗക്കാർക്ക് ഏറ്റവും കൂടുതൽ ജോലി സാധ്യത, ഈ വിഭാഗത്തെ മുഖ്യ ധാരയിൽ കൊണ്ടുവരാൻ സാധിക്കണം. കോളനി വികസനം നടത്താൻ കഴിയും.	ഡി.ടി.പി.സി/ എൽ.എസ്.ജി
6	സൂയിസൈഡ് പോയിന്റ് അട്ടമല	74.5 ലക്ഷം	സൂയിസൈഡ് പോയിന്റ് അട്ടമല ദുരന്ദ്രം 2 കി.മീ.	.....	പട്ടികവർഗ്ഗക്കാർക്ക് ഏറ്റവും കൂടുതൽ ജോലി സാധ്യത, ഈ വിഭാഗത്തെ മുഖ്യ ധാരയിൽ കൊണ്ടുവരാൻ സാധിക്കണം. കോളനി വികസനം നടത്താൻ കഴിയും.	ഡി.ടി.പി.സി/ എൽ.എസ്.ജി
7	ഏറാട്ടുകുണ്ട് കോളനി സന്ദർശനം	50ലക്ഷം	ഏറാട്ടുകുണ്ട് കോളനി സന്ദർശനം	.....	പട്ടികവർഗ്ഗക്കാർക്ക് ഏറ്റവും കൂടുതൽ ജോലി സാധ്യത, ഈ വിഭാഗത്തെ മുഖ്യ ധാരയിൽ കൊണ്ടുവരാൻ സാധിക്കണം. കോളനി വികസനം നടത്താൻ കഴിയും.	ഡി.ടി.പി.സി/ എൽ.എസ്.ജി
8	അട്ടമല, ആന കഞ്ഞി മൂല ഓഫ് റോഡ്	65 ലക്ഷം	അട്ടമല തേയില തോട്ടങ്ങളിൽ ഓഫ് റോഡ് & റോപ്പ് വേ	.....	പട്ടികവർഗ്ഗക്കാർക്ക് ഏറ്റവും കൂടുതൽ ജോലി സാധ്യത, ഈ വിഭാഗത്തെ മുഖ്യ ധാരയിൽ കൊണ്ടുവരാൻ സാധിക്കണം. കോളനി വികസനം നടത്താൻ കഴിയും.	ഡി.ടി.പി.സി/ എൽ.എസ്.ജി


  
 ഡയറക്ടർ ഓഫീസ്



ക്രമ നമ്പർ	പദ്ധതിയുടെ പേര്	പ്രതീക്ഷിത അടങ്കൽ	ടൂറിസം ലൊക്കേഷന്റെ ലഘുവിവരണം	പ്രധാന ടൂറിസം പ്രവർത്തനങ്ങൾ	പദ്ധതികൊണ്ട് പട്ടിക വർഗ്ഗ വിഭാഗത്തിന്റെ വികസന സാധ്യതകൾ	നിർവ്വഹണ ഏജൻസി
9	സീതമ്മക്കുണ്ട് നവീകരണം	25 ലക്ഷം	സീതമ്മക്കുണ്ട് പരിസരത്ത് കൈവരിയോടു കൂടി ഉദ്യാനം	.....	...	ഡി.ടി.പി.സി/ എൽ.എസ്.ജി
10	എളമ്പിലേരി ട്രക്കിംഗ്	60 ലക്ഷം	എളമ്പിലേരി റവന്യൂ ഭൂമിയിൽ ട്രക്കിംഗ് ഉൾപ്പെടെയുള്ള സൗകര്യം ഒരുക്കൽ.	.....	...	ഡി.ടി.പി.സി/ എൽ.എസ്.ജി
11	വേങ്ങച്ചോല ട്രക്കിംഗ്	85 ലക്ഷം	ഉയർന്ന ദുപ്രദേശമായ വേങ്ങച്ചോലയിൽ ട്രക്കിംഗ് ഉൾപ്പെടെയുള്ള അടിസ്ഥാന സൗകര്യം.	.....	പട്ടികവർഗ്ഗക്കാർക്ക് ടൂറിസം മേഖലയിൽ ധാരാളം തൊഴിൽ അവസരം കൊണ്ടുവരാൻ സാധിക്കും. കോളനികളിൽ സമഗ്ര വികസനം.	ഡി.ടി.പി.സി/ എൽ.എസ്.ജി
12	ഗോവിന്ദൻപാറ ട്രക്കിംഗ്	83 ലക്ഷം	പാറക്കെട്ടുകൾ നിറഞ്ഞ ഗോവിന്ദൻ പാറയിൽ റോപ്പ് വേ, ട്രക്കിംഗ് മുതലായ സൗകര്യങ്ങൾ ഒരുക്കൽ	.....	പട്ടികവർഗ്ഗക്കാർക്ക് ടൂറിസം മേഖലയിൽ ധാരാളം തൊഴിൽ അവസരം കൊണ്ടുവരാൻ സാധിക്കും. കോളനികളിൽ സമഗ്ര വികസനം.	ഡി.ടി.പി.സി/ എൽ.എസ്.ജി
13	വണ്ടർ കേവ്	18 ലക്ഷം	അപൂർവ്വ ഗുഹകൾ ഉള്ള പ്രദേശം (സ്വകാര്യ വ്യക്തിയുടെ ഉടമസ്ഥതയിൽ)	.....	...	ഡി.ടി.പി.സി/ എൽ.എസ്.ജി
14	റാട്ടക്കൊല്ലി റോപ്പ് വേ ട്രക്കിംഗ്	78 ലക്ഷം	ടൂറിസം മേഖലയിൽ സാധ്യതയുള്ള പ്രദേശം	.....	പട്ടികവർഗ്ഗ മേഖലയിൽ തൊഴിലവസരം	ഡി.ടി.പി.സി/ എൽ.എസ്.ജി
15	കല്ലുമല ട്രക്കിംഗ്	42 ലക്ഷം	ദുനിരപ്പിൽ നിന്നും ഉയർന്ന പ്രദേശം	.....	പട്ടികവർഗ്ഗ മേഖലയിൽ തൊഴിലവസരം	ഡി.ടി.പി.സി/ എൽ.എസ്.ജി
16	ഏഴാംചിറ ടൂറിസം പ്രോജക്ട്	26 ലക്ഷം	കാരാപ്പുഴ പദ്ധതി പ്രദേശത്ത് ചേർന്ന് കിടക്കുന്ന പ്രദേശം	.....	പട്ടികവർഗ്ഗ മേഖലയിൽ തൊഴിലവസരം	ഡി.ടി.പി.സി/ എൽ.എസ്.ജി

  
 തമ്പക്കൽ ഓഫീസർ

ക്രമ നമ്പർ	പദ്ധതിയുടെ പേര്	പ്രതീക്ഷിത അടങ്കൽ	ടൂറിസം ലൊക്കേഷന്റെ ലഘുവിവരണം	പ്രധാന ടൂറിസം പ്രവർത്തനങ്ങൾ	പദ്ധതികൊണ്ട് പട്ടിക വർഗ്ഗ വിഭാഗത്തിന്റെ വികസന സാധ്യതകൾ	നിർവ്വഹണ ഏജൻസി
17	വെണ്ടേക്ക്മൂല വ്യൂ പോയിന്റ്	22 ലക്ഷം	ഉയർന്ന തേയിലതേതാട്ടം ഉള്ള പ്രദേശം	.....	പട്ടികവർഗ്ഗ മേഖലയിൽ തൊഴിലവസരം	ഡി.ടി.പി.സി/ എൽ.എസ്.ജി
18	ആനന്ദ വെള്ളച്ചാട്ടം	35 ലക്ഷം	തുഷാരഗിരിക്ക് സമാനമായ വെള്ളച്ചാട്ടം	.....	പ്രദേശവാസികൾക്ക് തൊഴിലവസരം	ഡി.ടി.പി.സി/ എൽ.എസ്.ജി
19	കരുവൂർ വ്യൂ പോയിന്റ്	19 ലക്ഷം	ഉയർന്ന പ്രദേശം	.....	ധാരാളം തൊഴിലവസരം	ഡി.ടി.പി.സി/ എൽ.എസ്.ജി
20	കള്ളാടി വ്യൂ പോയിന്റ്	23 ലക്ഷം	ഉയർന്ന പ്രദേശം	.....	ധാരാളം തൊഴിലവസരം	ഡി.ടി.പി.സി/ എൽ.എസ്.ജി


  
 മെമ്മർ ഓഫീസർ

എടവക ഗ്രാമപഞ്ചായത്ത്


ക്രമ	പദ്ധതിയുടെ പേര്	പ്രതീക്ഷിത അടങ്കൽ	ടൂറിസം ലൊക്കേഷന്റെ ലഘുവിവരണം	പ്രധാന ടൂറിസം പ്രവർത്തനങ്ങൾ	പദ്ധതികൊണ്ട് പട്ടിക വർഗ്ഗ വിഭാഗത്തിന്റെ വികസന സാധ്യതകൾ	നിർവ്വഹണ ഏജൻസി
1	ഗ്രാമയാത്ര (എടവകയിലെ ഗ്രാമജീവിതത്തിന്റെ നേർക്കാഴ്ച)	90ലക്ഷം	ഗ്രാമപഞ്ചായത്ത് ഓഫീസ്, പള്ളിക്കൽ ജുമാ മസ്ജിദ്, എടച്ചന കുങ്കൻ കുടുംബക്ഷേത്രം, ദ്വാരക പള്ളി, വേവിയോ മാറ്റാലി, ദ്വാരക ഫർണിച്ചർ സിറ്റി, തോണിച്ചാൽ മലക്കാരി ക്ഷേത്രം, പൈങ്ങാട്ടിരി ഗ്രാമം, ജൈവകൃഷിയിടങ്ങൾ സന്ദർശിക്കൽ (കമ്മ), പരമ്പരാഗത നെൽകൃഷി കർഷകൻ (ചെറുവയൽ രാമൻ), മികച്ച ക്ഷീരകർഷകൻ (കാക്കഞ്ചേരി), പെരിച്ചോല ആദിവാസി കുറിച്ച കോളനി, കാരംകോട് പണിയ കോളനി, പാമ്ടിക്കടവ് പള്ളിയറ ക്ഷേത്രം, പാണ്ടിക്കടവ് ജൈനക്ഷേത്രം, അഗ്രഹാരം ഗണപതി ക്ഷേത്രം, ദെപ്പ് കടവ്	സഞ്ചാരികളായി എത്തുന്നവർക്ക് എടവകയുടെ പെരുമ മനസ്സിലാക്കുന്നതിനുള്ള വിവിധ പ്രവർത്തനങ്ങളാണ് ഇതിൽ ഉൾപ്പെടുത്തിയിരിക്കുന്നത്. ചരിത്രപരമായ ക്ഷേത്രങ്ങൾ, മറ്റ് സ്ഥലങ്ങൾ എന്നിവ സന്ദർശിക്കുക, ജൈവകൃഷി മനസ്സിലാക്കുക, പരമ്പരാഗത കൃഷിരീതികൾ പരിചയപ്പെടുക, ആദിവാസി ജീവിതരീതി മനസ്സിലാക്കുക, ആദിവാസി കലാരൂപങ്ങൾ മനസ്സിലാക്കുക, മൃഗസംരക്ഷണം ഉൾപ്പെടുന്ന സമീപ കൃഷിരീതികൾ മനസ്സിലാക്കുക, ബോട്ടിംഗ് ഉൾപ്പെടെ ഉല്ലാസ കാര്യങ്ങൾ ആസ്വദിക്കുക, പഞ്ചായത്തിന്റെ വികസന ചരിത്രം	ആദിവാസി വിഭാഗത്തിന് ഏറെ സഹായകരമാകുന്ന പദ്ധതിയാണിത്. അവരുടെ ജീവിതം മനസ്സിലാക്കുന്നതിനും, അവരുടെ കലാരൂപങ്ങൾ മനസ്സിലാക്കുന്നതിനും, ഭക്ഷണം കഴിക്കുന്നതിനും അവരുടെ ഉൽപ്പന്നങ്ങൾ വാങ്ങുന്നതിനും ചികിത്സാ വിധികൾ ഉപയോഗപ്പെടുത്തുന്നതിനും സാധ്യമാകുന്നിടത്തോളം അവരുടെ കുടുംബങ്ങളിൽ താമസിക്കുന്നതിനും അവസരം ലഭിക്കും.	എടവക ഗ്രാമപഞ്ചായത്ത്, പഞ്ചായത്ത് തല ടൂറിസം വെവലപ്പ്മെന്റ് കൗൺസിൽ, കുടുംബശ്രീ ഗ്രൂപ്പുകൾ (ആദിവാസി ഗ്രൂപ്പുകൾ ഉൾപ്പെടെ), ഈ മേഖലയിൽ പ്രവർത്തിക്കുന്ന സന്നദ്ധ സംഘടനകൾ.

*(Handwritten Signature)*  
 വെക്കൻ രാമൻ


ക്രമ നമ്പർ	പദ്ധതിയുടെ പേര്	പ്രതീക്ഷിത അടങ്കൽ	ടൂറിസം ലൊക്കേഷന്റെ ലഘുവിവരണം	പ്രധാന ടൂറിസം പ്രവർത്തനങ്ങൾ	പദ്ധതികൊണ്ട് പട്ടിക വർഗ്ഗ വിഭാഗത്തിന്റെ വികസന സാധ്യതകൾ	നിർവ്വഹണ ഏജൻസി
				<p>മനസ്സിലാക്കുക, കമ്മ്യൂണിറ്റി റേഡിയോ സംവിധാനം പരിചയപ്പെടുക, കുടുംബശ്രീ ഗ്രൂപ്പുകൾ നടത്തുന്ന സംരംഭങ്ങൾ മനസ്സിലാക്കുക ട്രൈനാടൻ ദക്ഷണം ആന്ധ്രിക്കുക, ഗ്രാമത്തിൽ തന്നെ താമസിക്കുക എന്നിവയാണ് ഇതിലൂടെ ലക്ഷ്യംവെക്കുന്നത്.</p>		
2	<p>വാക്കത്തോൺ എടവക (ഗ്രാമീണ നടത്തം)</p>	40 ലക്ഷം	<p>എടവക പഞ്ചായത്തിൽ ഏറ്റവും മനോഹരമായ ഒരുപ്രദേശമാണ് ഒരപ്പ മുതൽ വെങ്ങാരം വരെയുള്ള എകദേശം 3 കിലോമീറ്ററോളം വരുന്ന കബനി പുഴയോരം. ജൈവ വൈവിധ്യത്താൽ സമ്പന്നമായ ഈ പ്രദേശം നടത്തത്തിനു ഏറെ അനുയോജ്യമാണ്. വളരെ നിരന്ന ഒരു പ്രദേശമാണ് ഇത്. അതിനാൽ തന്നെ വളരെ ആയാസരഹിതമായി നടക്കുവാൻ സാധിക്കും.</p>	<p>ഈ മൂന്ന് കിലോമീറ്ററിനുള്ളിൽ ധാരാളം ജൈവകർഷകരും ക്ഷീര കർഷകരും ആദിവാസി വിഭാഗത്തിൽ പെടുന്ന കുടുംബങ്ങളും ഉണ്ട്. നടത്തത്തോടൊപ്പം ഇവയും ഉപയോഗപ്പെടുത്തുവാൻ സാധിക്കും. കൂടാതെ ഈ മൂന്ന് കിലോമീറ്ററിനുള്ളിൽ ഉള്ള കുടുംബശ്രീ ഗ്രൂപ്പുകളെ ഉൾപ്പെടുത്തി ഹെൽത്ത് ഡ്രിംഗ്സ്, ചായ, സ്നാക്സ്, മറ്റു നാടൻ ദക്ഷണം എന്നിവ ആന്ധ്രിക്കുവാൻ സാധിക്കും. കൂടാതെ ഇവരുടെ ഉൽപന്ന</p>	<p>ആദിവാസി വിഭാഗത്തിന് ഏറെ സഹായകരമാകുന്ന പദ്ധതിയാണിത്. അവരുടെ ജീവിതം മനസ്സിലാക്കുന്നതിനും, അവരുടെ കലാരൂപങ്ങൾ മനസ്സിലാക്കുന്നതിനും, ദക്ഷണം കഴിക്കുന്നതിനും അവരുടെ ഉൽപന്നങ്ങൾ വാങ്ങുന്നതിനും ചികിത്സാ വിധികൾ ഉപയോഗപ്പെടുത്തുന്നതിനും സാധ്യമാകുന്നിടത്തോളം അവരുടെ കുടുംബങ്ങളിൽ താമസിക്കുന്നതിനും അവസരം ലഭിക്കും.</p>	<p>എടവക ഗ്രാമപഞ്ചായത്ത്, പഞ്ചായത്ത് ലെ ടൂറിസം ഡെവലപ്മെന്റ് കൗൺസിൽ, കുടുംബശ്രീ ഗ്രൂപ്പുകൾ (ആദിവാസി ഗ്രൂപ്പുകൾ ഉൾപ്പെടെ), ഈ മേഖലയിൽ പ്രവർത്തിക്കുന്ന സന്നദ്ധ സംഘടനകൾ</p>

  
 ഡയറക്ടർ ഓഫീസർ

ക്രമ നമ്പർ	പദ്ധതിയുടെ പേര്	പ്രതീക്ഷിത അടങ്കൽ	ടൂറിസം ലോക്കേഷന്റെ ലഘുവിവരണം	പ്രധാന ടൂറിസം പ്രവർത്തനങ്ങൾ	പദ്ധതികൊണ്ട് പട്ടിക വർഗ്ഗ വിഭാഗത്തിന്റെ വികസന സാധ്യതകൾ	നിർവ്വഹണ ഏജൻസി
				<p>ങ്ങൾ വാങ്ങുന്നതിനും സാഹചര്യം ഉണ്ടാകും. കൂടാതെ രെഡ് കടവിൽ രൂപപ്പെടുത്തുന്ന ബോട്ടിംഗ്, കയാക് എന്നിവ ആസ്വദിക്കുവാനും ഇവർക്ക് സാധിക്കും. കൂടാതെ ഇപ്പോൾ തന്നെ ഈ പ്രദേശത്ത് അംഗീകൃത ഹോംസ്റ്റേ ഉണ്ട്. കൂടുതൽ ഹോംസ്റ്റേ വികസിപ്പിക്കുവാൻ സാധിക്കും. ഇതിലൂടെ നടത്തത്തിനായി വരുന്ന ടൂറിസ്റ്റുകൾക്ക് ഇവിടെ ഗ്രാമ അന്തരീക്ഷത്തിൽ താമസിക്കുവാൻ സാധിക്കും.</p>		
3	സൈക്ലത്തോൺ എടവക (പുഴയോര സൈക്കിൾ സവാരി)	70 ലക്ഷം	<p>എടവക ഗ്രാമപഞ്ചായത്തിൽ ഏറ്റവും മനോഹരമായ മറ്റൊരു പ്രദേശമാണ് പാണ്ടിക്കടവ്, അഗ്രഹാരം, കാക്കഞ്ചാരി, എള്ളുമാനം, രണ്ടേനാൽ, പാണ്ടിക്കടവ്. ഏകദേശം 10 കിലോമീറ്റർ ദൂരം വരുന്ന ഈ പ്രദേശം സൈക്കിൾ യാത്രക്ക് ഏറ്റവും അനുയോജ്യമാണ്. ഇതിൽ പകുതി ദാഗവും കബനി തീരമാണ്. എടവക</p>	<p>ഈ 10 കിലോമീറ്ററിനുള്ളിൽ ധാരാളം ജൈവ കർഷകരും ക്ഷീരകർഷകരും ആറിവാസി വിഭാഗത്തിൽ പെടുന്ന കുടുംബങ്ങളും ഉണ്ട്. സൈക്കിൾ സവാരി ക്ക് ഒപ്പം ഇവയും ഉപയോഗപ്പെടുത്തുവാൻ സാധിക്കും. കൂടാതെ ഈ 10 കിലോമീറ്ററിനുള്ളിൽ ഉള്ള</p>	<p>ആറിവാസി വിഭാഗത്തിന് ഏറെ സഹായകരമാകുന്ന പദ്ധതിയാണിത്. അവരുടെ ജീവിതം മനസ്സിലാക്കുന്നതിനും, അവരുടെ കലാരൂപങ്ങൾ മനസ്സിലാക്കുന്നതിനും, ദക്ഷണം കഴിക്കുന്നതിനും അവരുടെ ഉൽപ്പന്നങ്ങൾ വാങ്ങുന്നതിനും ചികിത്സാ വിധികൾ ഉപയോഗപ്പെടുത്തു</p>	<p>എടവക ഗ്രാമപഞ്ചായത്ത്, പഞ്ചായത്ത് "തല ടൂറിസം ഡെവലപ്മെന്റ് കൗൺസിൽ, കുടുംബശ്രീ ഗ്രൂപ്പുകൾ</p>


  
 ഗവൺമെന്റ് ഓഫീസർ

ക്രമ നമ്പർ	പദ്ധതിയുടെ പേര്	പ്രതീക്ഷിത അടങ്കൽ	ടൂറിസം ലക്ഷ്യങ്ങളുടെ ലക്ഷ്യവിവരണം	പ്രധാന ടൂറിസം പ്രവർത്തനങ്ങൾ	പദ്ധതികൊണ്ട് പട്ടിക വർഗ്ഗ വിഭാഗത്തിന്റെ വികസന സാധ്യതകൾ	നിർവ്വഹണ ഏജൻസി
			<p>പെരുമ വിളിച്ചോതാൻ സാധിക്കുന്ന എല്ലാ തരത്തിലുള്ള വിഭവങ്ങളും ഈ പ്രദേശത്തുണ്ട്.</p>	<p>കുടുംബശ്രീ ഗ്രൂപ്പുകളെ ഉൾപ്പെടുത്തി ഹെൽത്ത് ഡ്രിംഗ്സ്, ചായ, സ്മാക്സ്, മറ്റു നാടൻ ഭക്ഷണം എന്നിവ ആസ്വദിക്കുവാൻ സാധിക്കും കൂടാതെ ഇവരുടെ ഉൽപ്പന്നങ്ങൾ വാങ്ങുന്നതിനും സാഹചര്യം ഉണ്ടാകും. കൂടാതെ ഇപ്പോൾ തന്നെ ഈ പ്രദേശത്ത് അംഗീകൃത ഹോസ്റ്റൽ ഉണ്ട്. കുടുംബശ്രീ ഹോസ്റ്റലുകളെ വികസിപ്പിക്കുവാൻ സാധിക്കും. ഇതിലൂടെ സൈക്ലിംഗിനായി വരുന്ന ടൂറിസ്റ്റുകൾക്ക് ഇവിടെ ഗ്രാമ അന്തരീക്ഷത്തിൽ താമസിക്കുവാൻ സാധിക്കും.</p>	<p>നന്തിനും സാധ്യമാകുന്നിടത്തോളം അവരുടെ കുടുംബങ്ങളിൽ താമസിക്കുന്നതിനും അവസരം ലഭിക്കും.</p>	

  
 മെമ്പർ ഓഫീസർ


നെന്മേനി ഗ്രാമപഞ്ചായത്ത്

ക്രമ	പദ്ധതിയുടെ പേര്	പ്രതീക്ഷിത അടങ്കൽ	ടൂറിസം ലൊക്കേഷന്റെ ലഘുവിവരണം	പ്രധാന ടൂറിസം പ്രവർത്തനങ്ങൾ	പദ്ധതികൊണ്ട് പട്ടിക വർഗ്ഗ വിഭാഗത്തിന്റെ വികസന സാധ്യതകൾ	നിർവ്വഹണ ഏജൻസി
1	നെന്മേനി ടൂറിസം വികസന പദ്ധതി	6 കോടി	അമ്പലവയൽ കൃഷിവിജ്ഞാന കേന്ദ്രം വഴി പൊൻമുടിക്കോട്ട ക്ഷേത്രം, അതുവഴി എടക്കൽ ഗുഹ-തൊട്ടുതാഴെ ഭാഗം ഗോവിന്ദമൂലചിറ അവിടെ നിന്ന് 400 മീറ്റർതൊവരിമല എഴുത്തുപാറ-അവിടെ നിന്നും നാലുകിലോ മീറ്റർ കൈതക്കൊല്ലിചിറ (താളൂർ)	ഗോവിന്ദമൂലചിറ-ബോട്ടിംഗ്, ഗാർഡൻ, ജൈവപാർക്ക്, തൊവരിമല എഴുത്തുപാറയിൽ ഗുഹാകേന്ദ്രത്തിൽ 40 പേർക്ക് ഇരിക്കാനുള്ള ഗുഹാകേന്ദ്രം ഉണ്ട്, കൈതക്കൊല്ലിചിറയിൽ ബോട്ടിംഗ് സൗകര്യം, വിശ്രമ കേന്ദ്രം.	ഗോവിന്ദമൂല കാവ് സംരക്ഷണം	ഡി.ടി.പി.സി/ എൽ.എസ്.ജി

  
 ഡയറക്ടർ ഓഫീസർ

### വൈത്തിരി ഗ്രാമപഞ്ചായത്ത്


ക്രമ	പദ്ധതിയുടെ പേര്	പ്രതീക്ഷിത അടങ്കൽ	ടൂറിസം ലക്ഷ്യങ്ങളുടെ ലക്ഷ്യവിവരണം	പ്രധാന ടൂറിസം പ്രവർത്തനങ്ങൾ	പദ്ധതികൊണ്ട് പട്ടിക വർഗ്ഗ വിഭാഗത്തിന്റെ വികസന സാധ്യതകൾ	നിർവ്വഹണ ഏജൻസി
1	കച്ചേരിപ്പാറ ടൂറിസം പദ്ധതി	3 കോടി	പഴശ്ശിരാജയും തലക്കൽ ചന്തറും 1804ൽ ബ്രിട്ടീഷുകാർക്കെതിരെ ഒളിപ്പോരിൽ വിജയിച്ച സ്ഥലം, നിലവിലെ സ്ഥലം ഗുഹപൊളിച്ച് പിന്നീട് അവിടെ കച്ചേരി (കോടതി) ഉണ്ടാക്കി..	കച്ചേരിപ്പാറ വനത്തിന് പഴശ്ശി വനം എന്ന് പേര് നൽകണം. പഴശ്ശിയുടെ കാലത്തെ ആസ്പദമാക്കി ചുമർ ചിത്രങ്ങൾ, കാടിനുള്ളിൽ സാഹസികസഞ്ചാരകേന്ദ്രം, മരങ്ങളിൽ ഏറുമാടങ്ങൾ, പഴശ്ശിയുടെയും തലക്കൽ ചന്തറുവിന്റെയും വലിയ പ്രതിമ, പ്രവേശന കവാടം ഗുഹമോഡൽ നിർമ്മിക്കുക	പട്ടികവർഗ്ഗ വിഭാഗത്തിൽ പെട്ടവർക്ക് തൊഴിൽ ലഭ്യമാകും. ഇവരുടെ ഉൽപ്പന്നങ്ങൾ വിൽപന നടത്താൻ സാധിക്കും. തനത് കലാരൂപങ്ങൾ അവതരിപ്പിക്കാൻ അവസരങ്ങൾ	ഡി.ടി.പി.സി/എൽ.എസ്.ജി

  
 തലക്കൽ ചന്തറ




സുൽത്താൻ ബത്തേരി മുനിസിപ്പാലിറ്റി

ക്രമ	പദ്ധതിയുടെ പേര്	പ്രതീക്ഷിത അടങ്കൽ	ടൂറിസം ലൊക്കേഷന്റെ ലഘുവിവരണം	പ്രധാന ടൂറിസം പ്രവർത്തനങ്ങൾ	പദ്ധതികൊണ്ട് പട്ടിക വർഗ്ഗ വിഭാഗത്തിന്റെ വികസന സാധ്യതകൾ	നിർവ്വഹണ ഏജൻസി
1	മണിച്ചിറ കുളം വികസനം	10 കോടി	മണിച്ചിറ	ആധുനിക ലൈറ്റിംഗ് സംവിധാനം, ചുടിക് ഫൗണ്ടെയിൻ, ഗാർഡനിംഗ്, ഓപ്പൺ ജിംനേഷ്യം, മോണിംഗ് & ഇവനിംഗ് വാക്കിംഗ് സൗകര്യം, ആധുനിക രീതിയിലുള്ള കോഫി ഷോപ്പ്, റെയിയോ പ്രക്ഷേപണ സൗകര്യം, ആധുനിക ടോയ്ലറ്റ് ബ്ലോക്ക്.	പട്ടികവർഗ്ഗക്കാർക്ക് തൊഴിൽ ലഭിക്കുന്നു.	നഗരസഭ & ഡി.ടി.പി.സി.
2	ടൗൺ സ്ക്വയർ		സുൽത്താൻ ബത്തേരി നഗരം	കൾച്ചറൽ ഹെറിറ്റേജ് ട്രേഡ് സെന്റർ, ഓപ്പൺ തിയേറ്റർ, മനോഹരമായ ലാന്റ് സ്കേപ്പിംഗ്, ഓപ്പൺ തിയേറ്റർ, ആംപി തിയേറ്റർ, ചിൽഡ്രൻസ് പാർക്ക്, ഗാർഡനിംഗ്, ആധുനിക ടോയ്ലറ്റ് ബ്ലോക്ക്	പട്ടികവർഗ്ഗക്കാർക്ക് തൊഴിൽ ലഭിക്കുന്നു.	ഡി.ടി.പി.സി.


  
ബട്രൻ ബദീയർ

ക്രമ നമ്പർ	പദ്ധതിയുടെ പേര്	പ്രതീക്ഷിത അടങ്കൽ	ടൂറിസം ലൊക്കേഷന്റെ ലഘുവിവരണം	പ്രധാന ടൂറിസം പ്രവർത്തനങ്ങൾ	പദ്ധതികൊണ്ട് പട്ടിക വർഗ്ഗ വിഭാഗത്തിന്റെ വികസന സാധ്യതകൾ	നിർവ്വഹണ ഏജൻസി
3	ജെയിൻ ടെമ്പിൾ	...	സുൽത്താൻ ബത്തേരി നഗരം	പുരാവസ്തു ക്ഷേത്രം	...	ഡി.ടി.പി.സി.
4	ചെതലയം വെള്ളച്ചാട്ടം	...	ചെതലയം	സൈറ്റ് സീയിംഗ്, ബാറ്ററി കാർ സ്റ്റേഷൻ, ആധുനിക ടോയ്ലറ്റ് ബ്ലോക്ക്	...	ഡി.ടി.പി.സി.

  
 ഡയറക്ടർ ടൂറിസം


തവിഞ്ഞാൽ ഗ്രാമപഞ്ചായത്ത്

ക്രമ	പദ്ധതിയുടെ പേര്	പ്രതീക്ഷിത അടങ്കൽ	ടൂറിസം ലക്ഷ്യങ്ങളുടെ ലക്ഷ്യവിവരണം	പ്രധാന ടൂറിസം പ്രവർത്തനങ്ങൾ	പദ്ധതികൊണ്ട് പട്ടിക വർഗ്ഗ വിഭാഗത്തിന്റെ വികസന സാധ്യതകൾ	നിർവ്വഹണ ഏജൻസി
1	മുനിസിപ്പാലിറ്റി ഏജൻസി ടൂറിസം പ്രോജക്ട്	1 കോടി	2 കി.മീ. ട്രക്കിംഗ്, വനഭംഗി ആസ്വദിക്കാം, ആദിവാസി ജീവിതം പഠിക്കാം	ട്രക്കിംഗ്, സൈറ്റ് സീയിംഗ്	പ്രകൃതി ഉത്പന്നങ്ങളുടെ വിപണനം, തൊഴിൽ	ഫോറസ്റ്റ് ഡിപ്പാർട്ട്മെന്റ്

  
 ചെയർമാൻ ഡി.പി.ടി


പടിഞ്ഞാറത്തറ ഗ്രാമപഞ്ചായത്ത്

ക്രമ	പദ്ധതിയുടെ പേര്	പ്രതീക്ഷിത അടങ്കൽ	ടൂറിസം ലക്ഷ്യങ്ങളിന്റെ ലക്ഷ്യവിവരണം	പ്രധാന ടൂറിസം പ്രവർത്തനങ്ങൾ	പദ്ധതികൊണ്ട് പട്ടിക വർഗ്ഗ വിഭാഗത്തിന്റെ വികസന സാധ്യതകൾ	നിർവ്വഹണ ഏജൻസി
1	ബാണാസുര സാഗർ ഡാം, പാർക്കും വാഹന പാർക്കിംഗ് സ്ഥലവും	...	ബാണാസുര സാഗർ ഡാമിന്റെ പ്രവേശന കവാടത്തിന്റെ സമീപത്തേക്ക് ഏകദേശം 3 ഏക്കറോളമുള്ള പുറമ്പോക്ക് സ്ഥലം	ഡാമിലേക്ക് വരുന്ന ടൂറിസ്റ്റുകളുടെ വാഹന പാർക്കിംഗ് സ്ഥലവും സഞ്ചാരികൾക്കായി പാർക്കും അനുബന്ധ സൗകര്യങ്ങളും ഒരുക്കൽ.	പദ്ധതി പൂർത്തീകരിക്കുകയാണെങ്കിൽ ജീവനക്കാരും തൊഴിലാളികളും പട്ടിക വർഗ വിഭാഗത്തിനായി സംവരണം ചെയ്യാവുന്നതാണ്.	.....
2	മീൻമുട്ടി വെള്ളച്ചാട്ടം	.....	കാപിക്കളം	ഡാമിലേക്ക് വരുന്ന സഞ്ചാരികൾക്ക് ഡാമിൽ നിന്ന് ഏകദേശം 4 കി.മീ. ദൂരം മാത്രം ദൂരത്തിനുള്ള മീൻമുട്ടി വെള്ളച്ചാട്ടം സന്ദർശിക്കുന്നതിന് അവസരം നൽകൽ.	പദ്ധതി പൂർത്തീകരിക്കുകയാണെങ്കിൽ ജീവനക്കാരും തൊഴിലാളികളും പട്ടിക വർഗ വിഭാഗത്തിനായി സംവരണം ചെയ്യാവുന്നതാണ്.	.....


  
 മെമ്മർ ഓഫീസർ

മുസൈനാട് ഗ്രാമപഞ്ചായത്ത്

ക്രമ	പദ്ധതിയുടെ പേര്	പ്രതീക്ഷിത അടങ്കൽ	ടൂറിസം ലോക്കേഷന്റെ ലക്ഷ്യവിവരണം	പ്രധാന ടൂറിസം പ്രവർത്തനങ്ങൾ	പദ്ധതികൊണ്ട് പട്ടിക വർഗ്ഗ വിഭാഗത്തിന്റെ വികസന സാധ്യതകൾ	നിർവ്വഹണ ഏജൻസി
1	കാന്നംപാറ വെള്ളച്ചാട്ടം	2 കോടി	മുസൈനാട് ഗ്രാമപഞ്ചായത്തിലെ 14 -ാം വാർഡിൽ സ്ഥിതിചെയ്യുന്നു. കോഴിക്കോട്, വൈത്തിരി, ഗുഡല്ലൂർ റോഡിൽ നിന്നും 3 കിലോമീറ്റർ ദൂരത്തിൽ	വെള്ളച്ചാട്ടം, സ്വിമ്മിംഗ് സൗകര്യം, റോപ്പ് വേ, കൊട്ടത്തോണി സവാരി	തൊഴിലും വരുമാനവും വർദ്ധിപ്പിക്കുവാൻ സാധിക്കും.	ഡി.ടി.പി.സി.
2	മീൻമുട്ടി വെള്ളച്ചാട്ടം	25 ലക്ഷം	മുസൈനാട് ഗ്രാമപഞ്ചായത്തിലെ എഴാം വാർഡിൽ സ്ഥിതിചെയ്യുന്നു. കോഴിക്കോട്, വൈത്തിരി, ഗുഡല്ലൂർ റോഡിൽ നിന്നും 2 കിലോമീറ്റർ ദൂരത്തിൽ	വെള്ളച്ചാട്ടം, വ്യാപോയിന്റ്	തൊഴിലും വരുമാനവും വർദ്ധിപ്പിക്കുവാൻ സാധിക്കും.	പഞ്ചായത്ത്, ഡി.ടി.പി.സി.
3	കടച്ചിരുന്നൂർ വെള്ളച്ചാട്ടം വ്യാപോയിന്റ്	50 ലക്ഷം	മുസൈനാട് ഗ്രാമപഞ്ചായത്തിലെ ഒമ്പതാം വാർഡിൽ സ്ഥിതിചെയ്യുന്നു. കോഴിക്കോട്, വൈത്തിരി, ഗുഡല്ലൂർ റോഡിൽ നിന്നും 6 കിലോമീറ്റർ ദൂരത്തിൽ	വെള്ളച്ചാട്ടം, വ്യാപോയിന്റ്	തൊഴിലും വരുമാനവും വർദ്ധിപ്പിക്കുവാൻ സാധിക്കും. പട്ടികവർഗ്ഗ ഹെറിറ്റേജ് ജൂസിയം സ്ഥാപിക്കാം	വനം മൂമി


  
 അമൽ ദാരിഡർ

ക്രമ നമ്പർ	പദ്ധതിയുടെ പേര്	പ്രതീക്ഷിത അടങ്കൽ	ടൂറിസം ലൊക്കേഷന്റെ ലഘുവിവരണം	പ്രധാന ടൂറിസം പ്രവർത്തനങ്ങൾ	പദ്ധതികൊണ്ട് പട്ടിക വർഗ്ഗ വിഭാഗത്തിന്റെ വികസന സാധ്യതകൾ	നിർവ്വഹണ ഏജൻസി
4	വാളത്തൂർ വ്യൂ പോയിന്റ്	25 ലക്ഷം	മുപ്പൈനാട് ഗ്രാമപഞ്ചായത്തിലെ 12-ാം വാർഡിൽ സ്ഥിതിചെയ്യുന്നു. കോഴിക്കോട്, വൈത്തിരി, ഗുഡല്ലൂർ റോഡിൽ നിന്നും 5 കിലോമീറ്റർ ദൂരത്തിൽ	വ്യൂ പോയിന്റ്	തൊഴിലും വരുമാനവും വർദ്ധിപ്പിക്കുവാൻ സാധിക്കും.	പഞ്ചായത്ത് / ഡി.ടി.പി.സി.
5	സൺറൈസ് വാലി	25 ലക്ഷം	മുപ്പൈനാട് ഗ്രാമപഞ്ചായത്തിലെ 9-ാം വാർഡിൽ സ്ഥിതിചെയ്യുന്നു. കോഴിക്കോട്, വൈത്തിരി, ഗുഡല്ലൂർ റോഡിൽ നിന്നും 6 കിലോമീറ്റർ ദൂരത്തിൽ	വ്യൂ പോയിന്റ്	തൊഴിലും വരുമാനവും വർദ്ധിപ്പിക്കുവാൻ സാധിക്കും.	പഞ്ചായത്ത് / ഡി.ടി.പി.സി.
6	ഗോത്രകല ആസ്വാദന കേന്ദ്രം	50 ലക്ഷം	മുപ്പൈനാട് ഗ്രാമപഞ്ചായത്തിൽ സ്ഥിതി ചെയ്യുന്ന കാവിന് സമീപം. കോഴിക്കോട്, വൈത്തിരി, ഗുഡല്ലൂർ റോഡിൽ നിന്നും 4 കിലോമീറ്റർ ദൂരത്തിൽ	കലാ പ്രോത്സാഹനം	ആദിവാസികളുടെ കലയെ പ്രോത്സാഹിപ്പിക്കുക. അതിലൂടെ വരുമാനം വർദ്ധിപ്പിക്കാം.	പഞ്ചായത്ത്


  
 മെമ്മർ ഓഫീസർ

അമ്പലവയൽ ഗ്രാമപഞ്ചായത്ത്

ക്രമ	പദ്ധതിയുടെ പേര്	പ്രതീക്ഷിത അടങ്കൽ	ടൂറിസം ലോക്കേഷന്റെ ലഘുവിവരണം	പ്രധാന ടൂറിസം പ്രവർത്തനങ്ങൾ	പദ്ധതികൊണ്ട് പട്ടിക വർഗ്ഗ വിഭാഗത്തിന്റെ വികസന സാധ്യതകൾ	നിർവ്വഹണ ഏജൻസി
1	ഫൊറം റോക്ക്	50 ലക്ഷം	മലമുകളിലായി മനുഷ്യരൂപത്തോട് സാമ്യമുള്ള രീതിയിൽ നിലകൊള്ളുന്ന പാറയാണ് ഫൊറം റോക്ക് എന്നറിയപ്പെടുന്നത്. അമ്പലവയൽ ടൗണിൽ നിന്നും 2 കിലോമീറ്റർ അകലെയാണ് ഇത് നിലകൊള്ളുന്നത്.	ഫൊറം റോക്ക് കാണുന്നതിനും ഉയർന്ന പ്രദേശത്തു നിന്നുള്ള പ്രകൃതിദംഗി ആസ്വദിക്കാനും സഞ്ചാരികൾക്ക് കഴിയുന്നു. സഞ്ചാരികളെ നിയന്ത്രിക്കുന്നതിനുള്ള ടിക്കറ്റ് കൗൺസർ, വിശ്രമകേന്ദ്രം, ടീഷോപ്പ് എന്നിവ പ്രകൃതി സൗഹൃദ രീതിയിൽ സജ്ജീകരിക്കേണ്ടതുണ്ട്.	ചീങ്ങേരി ട്രൈബൽ എക്സ്റ്റൻഷൻ സ്കീം പ്രകാരം പുനരധിവസിപ്പിച്ച എസ്.ടി. കുടുംബങ്ങളിൽ നിന്നുള്ളവരുടെ കുടുംബശ്രീ ഗ്രൂപ്പിന് നടത്തിപ്പ് ചുമതല കൈമാറാൻ കഴിയും.	ഡി.ടി.പി.സി.
2	ആറട്ടുപാറ	50 ലക്ഷം	അമ്പലവയൽ മീനങ്ങാടി റോഡിൽ അമ്പലവയൽ ടൗണിൽ നിന്നും 3.5 കി.മീ. ദൂരത്തിൽ സ്ഥിതിചെയ്യുന്ന പാറക്കൂട്ടമാണിത്. സാഹസിക ടൂറിസത്തിന് അനുയോജ്യമാണ്. മകുടപാറ, പാറപ്പാലം, പക്ഷിപ്പാറ, മുനിയറകൾ, ഗുഹകൾഎന്നീ കാഴ്ചകൾ സഞ്ചാരികൾക്ക് ആസ്വദിക്കാൻ കഴിയും. പ്രകൃതിരമണീയമായ ദുപ്രദേശമാണ്.	സഞ്ചാരികൾക്ക് എത്തിച്ചേരുന്നതിനുള്ള വഴി സജ്ജീകരിക്കൽ, പാറയുടെ മുകളിലേക്ക് കയറുന്നതിനുള്ള സംവിധാന മൊരുക്കൽ, ടിക്കറ്റ് കൗൺസർ, വിശ്രമകേന്ദ്രം, ടീഷോപ്പ് എന്നിവ പ്രകൃതി സൗഹൃദ രീതിയിൽ സജ്ജീകരിക്കേണ്ടതുണ്ട്.	പദ്ധതി പൂർത്തിയാകുന്ന മുറയ്ക്ക് ദൈനംദിന നടത്തിപ്പിൽ പട്ടികവർഗ്ഗ കുടുംബങ്ങൾക്ക് ജോലി നൽകാൻ കഴിയും.	ഡി.ടി.പി.സി.

  
 സെക്ഷൻ ഓഫീസർ

ക്രമ നമ്പർ	പദ്ധതിയുടെ പേര്	പ്രതീക്ഷിത അടങ്കൽ	ടൂറിസം ലൊക്കേഷന്റെ ലഘുവിവരണം	പ്രധാന ടൂറിസം പ്രവർത്തനങ്ങൾ	പദ്ധതികൊണ്ട് പട്ടിക വർഗ്ഗ വിഭാഗത്തിന്റെ വികസന സാധ്യതകൾ	നിർവ്വഹണ ഏജൻസി
3	ആയിരംകൊല്ലി ഇക്കോ ടൂറിസം കേന്ദ്രം	5 കോടി	റവന്യൂ വകുപ്പിന്റെ ഉടമസ്ഥതയിലുള്ള കരിങ്കൽ ക്വാറികൾ നിലവിൽ വർഷങ്ങളായി പ്രവർത്തിക്കുന്നില്ല. പ്രസ്തുത ക്വാറിയോ ടനുബന്ധിച്ച് കുളങ്ങൾ രൂപപ്പെട്ടിട്ടുണ്ട്. ഇരിങ്ങൽ ക്രാഫ്റ്റ് വില്ലേജ് മാതൃകയിൽ ടൂറിസം സെന്ററായി വികസിപ്പിക്കാനുള്ള സാധ്യതയുണ്ട്.	ക്വാറികളത്തിന് ചുറ്റും സംരക്ഷണ വേലി/ഭിത്തി നിർമ്മാണം, പെയൽ ബോട്ട് സർവ്വീസ്, അക്വറിയം, നീന്തൽകുളം, റസ്റ്റോറന്റ്, വിശ്രമകേന്ദ്രം, അനുബന്ധ സൗകര്യങ്ങൾ എന്നിവ.	പദ്ധതി പൂർത്തിയാകുന്ന മുറയ്ക്ക് ദൈനംദിന നടത്തിപ്പിൽ പട്ടികവർഗ്ഗ കുടുംബങ്ങൾക്ക് ജോലി നൽകാൻ കഴിയും	ഡി.ടി.പി.സി.
4	ചീങ്ങേരി കാരാപ്പുഴ റോപ്പ് വേ	50 ലക്ഷം	അമ്പലവയൽ പഞ്ചായത്തിലെ ചീങ്ങേരി പാറ മുതൽ കാരാപ്പുഴ ഡാം വരെയുള്ള റോപ്പ് വേ നിർമ്മാണം. കാരാപ്പുഴ ഡാം ഉൾപ്പെടെയുള്ള മനോഹരമായ പ്രകൃതി ഭംഗി സഞ്ചാരികൾക്ക് ആസ്വദിക്കാൻ കഴിയും.	റോപ്പ് വേയുടെ നിർമ്മാണം, വിശ്രമ കേന്ദ്രം, ടിക്കറ്റ് കൗണ്ടർ	പദ്ധതി പൂർത്തിയാകുന്ന മുറയ്ക്ക് ദൈനംദിന നടത്തിപ്പിൽ പട്ടികവർഗ്ഗ കുടുംബങ്ങൾക്ക് ജോലി നൽകാൻ കഴിയും	ഡി.ടി.പി.സി.
5	അമ്പലവയൽ ടൗൺ സൗകര്യവൽക്കരണവും അടിസ്ഥാന സൗകര്യം ഒരുക്കലും	10 കോടി	എടക്കൽ ഗുഹയിലേക്കുള്ള പ്രവേശന വഴിയായ ആയിരംകൊല്ലി ജംഗ്ഷൻ മുതൽ അമ്പലവയൽ വടുവഞ്ചാൽ റോഡിലെ നീർച്ചാൽ വരെ റോഡിന് ഇരുവശവും നടപ്പാതയും കൈവരിയും നിർമ്മിച്ചും പുച്ചെടികൾ സജ്ജീകരിച്ചും സൗകര്യവൽക്കരണം നടത്താം. വിനോദ സഞ്ചാരികൾക്ക് റീഫ്രഷ്മെന്റിനായി കെട്ടിടവും കൺവെൻഷൻ സെന്ററും ടൗണിന്റെ ഹൃദയഭാഗത്ത് നിർമ്മിക്കാൻ കഴിയും.	നടപ്പാത നിർമ്മാണം, കൈവരി സ്ഥാപിക്കൽ പുച്ചെടികൾ നട്ടുപിടിപ്പിക്കൽ, കൺവെൻഷൻ സെന്റർ, അനുബന്ധ സൗകര്യങ്ങൾ സജ്ജീകരിക്കൽ	പദ്ധതി പൂർത്തിയാകുന്ന മുറയ്ക്ക് ദൈനംദിന നടത്തിപ്പിൽ പട്ടികവർഗ്ഗ കുടുംബങ്ങൾക്ക് ജോലി നൽകാൻ കഴിയും	പി.ഡബ്ല്യു.ഡി.

  
 തമ്പുരാൻ രാമേശ്വർ