

15 -ാം കേരള നിയമസഭ

11 -ാം സമ്മേളനം

നക്ഷത്ര ചിഹ്നം ഇല്ലാത്ത ചോദ്യം നം. 2341

21-06-2024 - ൽ മറുപടിയ്ക്ക്

വർക്കല മണ്ഡലത്തിലെ ഗതാഗത യോഗ്യമല്ലാത്ത റോഡുകൾ

ചോദ്യം		ഉത്തരം	
ശ്രീ വി ജോയി		ശ്രീ എം.ബി. രാജേഷ് (തദ്ദേശ സ്വയംഭരണം, എക്സൈസ് വകുപ്പ് മന്ത്രി)	
(എ)	വർക്കല മണ്ഡലത്തിൽ വിവിധ തദ്ദേശ സ്വയംഭരണ സ്ഥാപനങ്ങൾക്ക് കീഴിലുള്ള റോഡുകൾ അവയുടെ പേര്, ദൈർഘ്യം, വീതി എന്നിവ തരംതിരിച്ച് വിശദമാക്കാമോ;	(എ)	വിശദാംശങ്ങൾ അനുബന്ധം I ആയി ചേർത്തിരിക്കുന്നു
(ബി)	പ്രസ്തുത റോഡുകളിൽ ഗതാഗത യോഗ്യമല്ലാത്തവ ഏതെല്ലാമെന്ന് വിശദമാക്കാമോ;	(ബി)	വിശദാംശങ്ങൾ അനുബന്ധം II ആയി ചേർത്തിരിക്കുന്നു
(സി)	ഗതാഗത യോഗ്യമല്ലാത്ത റോഡുകൾ നവീകരിക്കുന്നതിന് തദ്ദേശസ്വയംഭരണ സ്ഥാപനങ്ങൾ ഫണ്ട് വകയിരുത്തിയിട്ടുള്ളവ ഏതെല്ലാമെന്ന് വിശദമാക്കാമോ?	(സി)	വിശദാംശങ്ങൾ അനുബന്ധം III ആയി ചേർത്തിരിക്കുന്നു

സെക്ഷൻ ഓഫീസർ

Asset Register Report -Form3-Extract of Digital Register

Local Body Name : Madavoor Grama Panchayat

Form :														Sub Form :														
Serial No	Book No	Page No	Form RefID	Road Name	Starting Point	Ending Point	Road Type (ODR/VR)	Road Description			Surface Type					Construction Year	Protection Wall Length	Drainage Channel Length	Cost of construction from 1995	Last Maintenance Details	Remarks	Ward No	Panchayat No	WaterShed ID	Aq.Date and Book Value	Addition Date And Cnst	Deduction Date And Cnst	Depreciation(%)
								Length (Km)	Width (M)	Carriage Way Width (m)	Cement Concrete	Tar	Metal	Gravel	Katcha Road													
1			2	3	4	5	6	7	8	9	10	11	12	13	14	15	16	17	18	19	20	21	22	23	24	25	26	
01			123510050000000001	പാലാഴി വിളയ്ക്കാട് ഏല റോഡ്	പാലാഴി	വിളയ്ക്കാട് ഏല	Village road	0.280	3.200	3.000	0.050	0.000	0.230	0.000	0.000	2010	0.000		295000									
02			123510050000000002	സീമ തപുരം-പുല്ലാന്നിയോട്-കൊച്ചാലുമാട് റോഡ്	സീമ തപുരം	പുല്ലാന്നിയോട്	Village road	0.155	3.000	3.000	0.000	0.155	0.000	0.000	0.000	112	0.000		135000			7						

Supervisor's Signature

Local Body Name : Madavoor Grama Panchayat

Form :

Sub Form :

Serial No	Book Page No	Form Ref ID	Road Name	Starting Point	Ending Point	Road Type (ODR/VR)	Road Description			Surface Type					Construction Year	Protection Wall Length	Drainage Channel Length	Cost of construction from 1995	Last Maintenance Details	Remarks	Ward No	Panchayat No	WaterShed ID	Ac.Date and Book Value	Addition Date And Cnst	Deduction Date And Cnst	Depreciation(%)
							Length (Km)	Width (M)	Carriage Way Width (m)	Cement Concrete	Tar	Metal	Gravel	Katcha Road													
1	2	3	4	5	6	7	8	9	10	11	12	13	14	15	16	17	18	19	20	21	22	23	24	25	26		
03		123510050000000003	വാവച്ചേരി-ചാങ്ങയിൽക്കോണം			Village road	0.630	3.000	3.000	0.000	0.630	0.000	0.000	0.000	0	0.000	293300				Madavoor						
04		123510050000000004	പുലിയൂർക്കോണം എസ്.വി.യു.പി.എസ് റോഡ്	പുലിയൂർക്കോണം എസ്.വി.യു.പി.എസ് റോഡ്	എസ്.വി.യു.പി.എസ്		0.250	3.000	3.000	0.025	0.000	0.000	0.000	0.225	111	0.000	50000										
05		123510050000000005	പുലിയൂർക്കോണം ഇലവൂർകുന്ന് റോഡ്	പുലിയൂർക്കോണം ഇലവൂർകുന്ന് റോഡ്	പുലിയൂർക്കോണം		0.050	3.000	3.000	0.050	0.000	0.000	0.000	0.000	111	0.147	120000										

Local Body Name : Madavoor Grama Panchayat

Form :														Sub Form :														
Serial No	Book Page No	Form RefID	Road Name	Starting Point	Ending Point	Road Type (ODR/VR)	Road Description			Surface Type					Construction Year	Protection Wall Length	Drainage Channel Length	Cost of construction from 1995	Last Maintenance Details	Remarks	Ward No	Panchayat No	WaterShed ID	Aq.Date and Book Value	Addition Date And C.nst	Deduction Date And C.nst	Depreciation(%)	
							Length (Km)	Width (M)	Carriage Way Width (m)	Cement Concrete	Tar	Metal	Gravel	Katcha Road														
1																												
06		123510050000000006	കല്ലുവീള തേക്കിൻമുട് കുന്നത്തുകോണം റോഡ്	കല്ലുവീള	തേക്കിൻമുട്		0.643	3.000	3.000	0.068	0.575	0.000	0.000	0.000	111	0.000		145000										
07		123510050000000007	ചാലാങ്കോണം മടവൂർ ക്ഷേത്രം റോഡ്	ചാലാങ്കോണം	ചാലാങ്കോണം		0.196	3.000	3.000	0.000	0.196	0.000	0.000	0.000	111	0.000		148000			14							
08		123510050000000008	മടവൂർ ഗവ. എൽ.പി.എസ്, തൈക്കേവീള റോഡ്	മടവൂർ ഗവ. എൽ.പി.എസ്,	തൈക്കേവീള റോഡ്		0.045	3.000	3.000	0.045	0.000	0.000	0.000	0.000	0	0.000		100000			12							

Supervisor's Signature

Local Body Name : Madavoor Grama Panchayat

Form :														Sub Form :														
Serial No	Book No	Page No	Form RefID	Road Name	Starting Point	Ending Point	Road Type (ODR/VR)	Road Description			Surface Type					Construction Year	Protection Wall Length	Drainage Channel Length	Cost of construction from 1995	Last Maintenance Details	Remarks	Ward No	Panchayat No	WaterShed ID	Aq.Date and Book Value	Addition Date And Cnst	Deduction Date And Cnst	Depreciation(%)
								Length (Km)	Width (M)	Carriage Way Width (m)	Cement Concrete	Tar	Metal	Gravel	Katcha Road													
1			2	3	4	5	6	7	8	9	10	11	12	13	14	15	16	17	18	19	20	21	22	23	24	25	26	
09			123510050000000009	വിളയ്ക്കാട് കോളനി മുഴിയിൽ കൊല്ലായിൽ റോഡ്	വിളയ്ക്കാട് കോളനി	മുഴിയിൽ കൊല്ലായിൽ റോഡ്	0.600	3.000	3.000	0.000	0.600	0.000	0.000	0.000	111	0.000		213181										
010			123510050000000010	ചാലാംകോണം മുടിയൂർക്കോണം	ചാലാംകോണം	മുടിയൂർക്കോണം	0.191	3.000	3.000	0.000	0.191	0.000	0.000	0.000	111	0.000		152374			14							
011			123510050000000011	പനപ്പാകുന്ന് ചാങ്ങയിൽക്കോണം	പനപ്പാകുന്ന്	ചാങ്ങയിൽക്കോണം	2.000	3.000	3.000	0.000	2.000	0.000	0.000	0.000	0	0.000		299700										

Local Body Name : Madavoor Grama Panchayat

Form :														Sub Form :														
Serial No	Book No	Page No	Form Ref ID	Road Name	Starting Point	Ending Point	Road Type (ODR/VR)	Road Description			Surface Type					Construction Year	Protection Wall Length	Drainage Channel Length	Cost of construction from 1995	Last Maintenance Details	Remarks	Ward No	Panchayat No	WaterShed ID	Ac.Date and Book Value	Addition Date And Cnst	Deduction Date And Cnst	Depreciation(%)
								Length (Km)	Width (M)	Carriage Way Width (m)	Cement Concrete	Tar	Metal	Gravel	Katcha Road													
1			2	3	4	5	6	7	8	9	10	11	12	13	14	15	16	17	18	19	20	21	22	23	24	25	26	
0	12		123510050000000012	ലാവേറ്റിപ്പൊയ്ക പമ്പ് ഹൗസ് റോഡ്	ലാവേറ്റിപ്പൊയ്ക	പമ്പ് ഹൗസ് റോഡ്	0.056	3.000	3.000	0.000	0.056	0.000	0.000	0.000	111	0.000		73500			11							
0	13		123510050000000013	കല്ലുവിള തേക്കിൻമുട് കുനത്തുകോണം റോഡ്	കല്ലുവിള	തേക്കിൻമുട്	0.853	3.000	3.000	0.000	0.853	0.000	0.000	0.000	0	0.000		137283										
0	14		123510050000000014	കാരോട്ടുകോണം മണ്ണടിക്കോണം റോഡ്	കാരോട്ടുകോണം	മണ്ണടിക്കോണം റോഡ്	0.280	3.000	3.000	0.000	0.280	0.000	0.000	0.000	111	0.000		300000			6							

Local Body Name : Madavoor Grama Panchayat

Form :															Sub Form :												
Serial No	Book Page No	Form RefID	Road Name	Starting Point	Ending Point	Road Type (ODR/VR)	Road Description			Surface Type					Construction Year	Protection Wall Length	Drainage Channel Length	Cost of construction from 1995	Last Maintenance Details	Remarks	Ward No	Panchayat No	WaterShed ID	Aq.Date and Book Value	Addition Date And Cnst	Deduction Date And Cnst	Depreciation(%)
							Length (Km)	Width (M)	Carriage Way Width (m)	Cement Concrete	Tar	Metal	Gravel	Katcha Road													
1	2	3	4	5	6	7	8	9	10	11	12	13	14	15	16	17	18	19	20	21	22	23	24	25	26		
015		123510050000000015	വായനശാല വയക്കൽ റോഡ്	വായനശാല	വയക്കൽ റോഡ്		0.125	2.900	2.900	0.125	0.000	0.000	0.000	0.000			299700			7							
016		123510050000000016	പുല്ലാനിക്കോണം റോഡ്	പുല്ലാനിക്കോണം	പുല്ലാനിക്കോണം		0.333	3.000	3.000	0.000	0.333	0.000	0.000	0.000			318479			7							
017		123510050000000017	വേട്ടക്കാട്ടുകോണം അറുകാഞ്ഞിരം റോഡ്	വേട്ടക്കാട്ടുകോണം	അറുകാഞ്ഞിരം		0.240	3.000	3.000	0.000	0.240	0.000	0.000	0.000		0.032		261769									

Supervisor's Signature

Local Body Name : Madavoor Grama Panchayat

Form :														Sub Form :														
Serial No	Book No	Page No	Form RefID	Road Name	Starting Point	Ending Point	Road Type (ODR/VR)	Road Description			Surface Type					Construction Year	Protection Wall Length	Drainage Channel Length	Cost of construction from 1995	Last Maintenance Details	Remarks	Ward No	Panchayat No	WaterShed ID	Aq.Date and Book Value	Addition Date And Cnst	Deduction Date And Cnst	Depreciation(%)
								Length (Km)	Width (M)	Carriage Way Width (m)	Cement Concrete	Tar	Metal	Gravel	Katcha Road													
1			2	3	4	5	6	7	8	9	10	11	12	13	14	15	16	17	18	19	20	21	22	23	24	25	26	
018			123510050000000018	എലിക്കുന്നാമുകൾ തുട്ടിമുട് റോഡ്	എലിക്കുന്നാമുകൾ	എലിക്കുന്നാമുകൾ		0.497	3.000	3.000	0.000	0.362	0.135	0.000	0.000	0.000	0	0.000		399944								
019			123510050000000019	മടവൂർ ഫാക്ടറി ആനക്കുന്നം റോഡ്	മടവൂർ ഫാക്ടറി	മടവൂർ ഫാക്ടറി		0.635	3.000	3.000	0.000	0.635	0.000	0.000	0.000	111	0.000		300000									
020			123510050000000020	മടവൂർ ക്ഷേത്രം ചാലാങ്കോണം റോഡ്	മടവൂർ ക്ഷേത്രം	ചാലാങ്കോണം		0.150	3.000	3.000	0.000	0.150	0.000	0.000	0.000	111	0.000		147626			14						

Local Body Name : Madavoor Grama Panchayat

Form :														Sub Form :													
Serial No	Book Page No	Form RefID	Road Name	Starting Point	Ending Point	Road Type (ODR/VR)	Road Description			Surface Type					Construction Year	Protection Wall Length	Drainage Channel Length	Cost of construction from 1995	Last Maintenance Details	Remarks	Ward No	Panchayat No	WaterShed ID	Aq.Date and Book Value	Addition Date And Cnst	Deduction Date And Cnst	Depreciation(%)
							Length (Km)	Width (M)	Carriage Way Width (m)	Cement Concrete	Tar	Metal	Gravel	Katcha Road													
1	21	123510050000000021	2	3	4	5	6	7	8	9	10	11	12	13	14	15	16	17	18	19	20	21	22	23	24	25	26
1	21	123510050000000021	അയണിക്കാട്ടുകോണം ജംഗ്ഷൻ വിളയ്ക്കാട് കോളനി ഏലാ റോഡ്	അയണിക്കാട്ടുകോണം ജംഗ്ഷൻ	വിളയ്ക്കാട് കോളനി	Village road	0.180	3.000	3.000	0.000	0.000	0.000	0.000	0.180	2002	0.000		0			1						
2	22	123510050000000022	വലിയവിള ജംഗ്ഷൻ അയണിക്കാട്ടുകോണം ഏലാ റോഡ്	വലിയവിള ജംഗ്ഷൻ	അയണിക്കാട്ടുകോണം ഏലാ	Village road	1.640	3.000	3.000	0.000	1.520	0.000	0.000	0.120	2006	0.000		0									
3	23	123510050000000023	അയണിക്കാട്ടുകോണം ഐസ് ഫാക്ടറി അയണിക്കാട്ടുകോണം ഏലാ റോഡ്	അയണിക്കാട്ടുകോണം ഐസ് ഫാക്ടറി	അയണിക്കാട്ടുകോണം ഏലാ	Village road	0.250	4.000	3.000	0.000	0.000	0.000	0.000	0.250	2006	0.000		0			1						

Supervisor's Signature

Local Body Name : Madavoor Grama Panchayat

Form :														Sub Form :													
Serial No	Book Page No	Form RefID	Road Name	Starting Point	Ending Point	Road Type (ODR/VR)	Road Description			Surface Type					Construction Year	Protection Wall Length	Drainage Channel Length	Cost of construction from 1995	Last Maintenance Details	Remarks	Ward No	Panchayat No	WaterShed ID	Ac.Date and Book Value	Addition Date And Cnst	Deduction Date And Cnst	Depreciation(%)
							Length (Km)	Width (M)	Carriage Way Width (m)	Cement Concrete	Tar	Metal	Gravel	Katcha Road													
1	2	3	4	5	6	7	8	9	10	11	12	13	14	15	16	17	18	19	20	21	22	23	24	25	26		
4	24	123510050000000024	അയണിക്കാട്ടുകോണം പ്ലാവിള ജംഗ്ഷൻ അയണിക്കാട്ടുകോണം ഏലാ റോഡ്	അയണിക്കാട്ടുകോണം പ്ലാവിള ജംഗ്ഷൻ	അയണിക്കാട്ടുകോണം ഏലാ	Village road	0.150	3.000	3.000	0.000	0.000	0.000	0.000	0.150	2004	0.000		0									
0	25	123510050000000025	പൊയ്കയിൽ വാതുക്കൽ ചേന്നൻകോട് വാതുക്കൽ റോഡ്	പൊയ്കയിൽ വാതുക്കൽ	ചേന്നൻകോട് വാതുക്കൽ	Village road	0.250	4.500	4.500	0.000	0.000	0.000	0.000	0.250	2004	0.000		0									
0	26	123510050000000026	വേട്ടക്കാട്ടുകോണം മുട്ടുകോണം കോളനി റോഡ്	വേട്ടക്കാട്ടുകോണം	മുട്ടുകോണം കോളനി	Village road	0.531	3.400	3.000	0.099	0.000	0.000	0.000	0.432	2012	0.000		0									

Local Body Name : Madavoor Grama Panchayat

Form :														Sub Form :													
Serial No	Book Page No	Form RefID	Road Name	Starting Point	Ending Point	Road Type (ODR/VR)	Road Description			Surface Type					Construction Year	Protection Wall Length	Drainage Channel Length	Cost of construction from 1995	Last Maintenance Details	Remarks	Ward No	Panchayat No	WaterShed ID	Aq.Date and Book Value	Addition Date And Cnst	Deduction Date And Cnst	Depreciation(%)
							Length (Km)	Width (M)	Carriage Way Width (m)	Cement Concrete	Tar	Metal	Gravel	Katcha Road													
1	2	3	4	5	6	7	8	9	10	11	12	13	14	15	16	17	18	19	20	21	22	23	24	25	26		
027		123510050000000027	ആലുകുഴി പാറയിൽ വാതുക്കൽ പള്ളിമുക്ക് റോഡ്	ആലുകുഴി	പള്ളിമുക്ക്	Village road	0.430	4.000	4.000	0.000	0.000	0.000	0.000	0.430	2017	0.000		0									
028		123510050000000028	അറുകാഞ്ഞിരം പാലാരിക്കോണം റോഡ്	അറുകാഞ്ഞിരം	പാലാരിക്കോണം	Village road	0.800	3.500	3.500	0.000	0.000	0.000	0.000	0.800	0	0.000		0									
029		123510050000000029	കുറിച്യ പൊയ്കയിൽ എറ്റിൻകടവ് നടവഴി	കുറിച്യ	പൊയ്കയിൽ	Village road	0.200	2.500	2.500	0.000	0.000	0.000	0.000	0.200	0	0.000		0									

Local Body Name : Madavoor Grama Panchayat

Form :														Sub Form :														
Serial No	Book No	Page No	Form Ref ID	Road Name	Starting Point	Ending Point	Road Type (ODR/VR)	Road Description			Surface Type					Construction Year	Protection Wall Length	Drainage Channel Length	Cost of construction from 1995	Last Maintenance Details	Remarks	Ward No	Panchayat No	WaterShed ID	Ac.Date and Book Value	Addition Date And Cnst	Deduction Date And Cnst	Depreciation(%)
								Length (Km)	Width (M)	Carriage Way Width (m)	Cement Concrete	Tar	Metal	Gravel	Katcha Road													
1	2	3	4	5	6	7	8	9	10	11	12	13	14	15	16	17	18	19	20	21	22	23	24	25	26			
030			123510050000000030	കൊച്ചുകുരിച്ചി തോട്ടക്കര നടവഴി	കൊച്ചുകുരിച്ചി	തോട്ടക്കര	Village road	0.100	2.500	2.500	0.000	0.000	0.000	0.000	0.100	0	0.000		0									
031			123510050000000031	ലക്ഷംവീട് കോളനി പുത്തൻവിള നടവഴി	ലക്ഷംവീട് കോളനി	പുത്തൻവിള	Village road	0.100	2.000	2.000	0.000	0.000	0.000	0.000	0.100	0	0.000		0									
032			123510050000000032	പാലോട് തറട്ടയിൽ റോഡ്	പാലോട്	തറട്ടയിൽ	Village road	0.200	4.000	4.000	0.000	0.000	0.000	0.000	0.200	0	0.000		0									

Local Body Name : Madavoor Grama Panchayat

Form :														Sub Form :													
Serial No	Book Page No	Form RefID	Road Name	Starting Point	Ending Point	Road Type (ODR/VR)	Road Description			Surface Type					Construction Year	Protection Wall Length	Drainage Channel Length	Cost of construction from 1995	Last Maintenance Details	Remarks	Ward No	Panchayat No	WaterShed ID	Aq.Date and Book Value	Addition Date And C.nst	Deduction Date And C.nst	Depreciation(%)
							Length (Km)	Width (M)	Carriage Way Width (m)	Cement Concrete	Tar	Metal	Gravel	Katcha Road													
1			2	3	4	5	6	7	8	9	10	11	12	13	14	15	16	17	18	19	20	21	22	23	24	25	26
033		123510050000000033	അടുക്കോട്ടു കോണം കുടിവെള്ള പദ്ധതി ഏലാനടവഴി റോഡ്	അടുക്കോട്ടു കോണം	അടുക്കോട്ടു കോണം ഏലാ	Village road	0.200	1.000	1.000	0.000	0.000	0.000	0.000	0.200	0	0.000		0									
034		123510050000000034	ക്ലാവറകുന്ന് പമ്പ് ഹൗസ് ഏലാരോഡ്	ക്ലാവറകുന്ന്	ക്ലാവറകുന്ന് ഏലാ		0.200	3.000	3.000	0.000	0.000	0.000	0.000	0.200	0	0.000		0									
035		123510050000000035	അടുക്കോട്ടു കോണം ഏലാ റോഡ്	അടുക്കോട്ടു കോണം	അടുക്കോട്ടു കോണം ഏലാ	Village road	0.200	3.500	2.500	0.000	0.145	0.000	0.000	0.055	0	0.000		0									

Local Body Name : Madavoor Grama Panchayat

Form :														Sub Form :														
Serial No	Book No	Page No	Form RefID	Road Name	Starting Point	Ending Point	Road Type (ODR/VR)	Road Description			Surface Type					Construction Year	Protection Wall Length	Drainage Channel Length	Cost of construction from 1995	Last Maintenance Details	Remarks	Ward No	Panchayat No	WaterShed ID	Ac.Date and Book Value	Addition Date And Cnst	Deduction Date And Cnst	Depreciation(%)
								Length (Km)	Width (M)	Carriage Way Width (m)	Cement Concrete	Tar	Metal	Gravel	Katcha Road													
1	2	3	4	5	6	7	8	9	10	11	12	13	14	15	16	17	18	19	20	21	22	23	24	25	26			
036			123510050000000036	ചാങ്ങയിൽ കോണുപഞ്ചായത്ത് കിണർ പാണോലിവാതുക്കൽ നടവഴി	ചാങ്ങയിൽ കോണുപഞ്ചായത്ത് കിണർ	പാണോലിവാതുക്കൽ	Village road	0.500	2.500	2.500	0.000	0.000	0.000	0.000	0.500	0	0.000		0									
037			123510050000000037	നെടുപുഴ വടക്കുംകര വാതുക്കൽ നടവഴി	നെടുപുഴ	വടക്കുംകര വാതുക്കൽ	Village road	0.400	2.000	2.000	0.000	0.000	0.000	0.000	0.400	0	0.000		0									
038			123510050000000038	നെടുപുഴ അടുക്കോട്ടു കോണുറോഡ്	നെടുപുഴ	അടുക്കോട്ടു കോണു	Village road	0.700	5.000	5.000	0.000	0.300	0.000	0.000	0.400	0	0.000		0									

Local Body Name : Madavoor Grama Panchayat

Form :														Sub Form :													
Serial No	Book Page No	Form Ref ID	Road Name	Starting Point	Ending Point	Road Type (ODR/VR)	Road Description			Surface Type					Construction Year	Protection Wall Length	Drainage Channel Length	Cost of construction from 1995	Last Maintenance Details	Remarks	Ward No	Panchayat No	WaterShed ID	Ac.Date and Book Value	Addition Date And Cnst	Deduction Date And Cnst	Depreciation(%)
							Length (Km)	Width (M)	Carriage Way Width (m)	Cement Concrete	Tar	Metal	Gravel	Katcha Road													
1	2	3	4	5	6	7	8	9	10	11	12	13	14	15	16	17	18	19	20	21	22	23	24	25	26		
039		123510050000000039	പാലച്ചൽ കുറുംകുളത്തുകോണം റോഡ്	പാലച്ചൽ	കുറുംകുളത്തുകോണം	Village road	0.200	5.000	5.000	0.150	0.000	0.000	0.000	0.050	0	0.000		0									
040		123510050000000040	പാലച്ചൽ അടുകോട്ട്കോണം റോഡ്	പാലച്ചൽ	അടുകോട്ട്കോണം	Village road	0.700	5.000	5.000	0.400	0.000	0.000	0.000	0.300	0	0.000		0									
041		123510050000000041	പന്തളത്തുവാതുക്കൽ വേമുട് തോട്ടു പുറംപോക്ക് റോഡ്	പന്തളത്തുവാതുക്കൽ	വേമുട്	Village road	1.300	3.500	3.500	0.000	0.000	0.000	0.000	1.300	0	0.000		0									

Local Body Name : Madavoor Grama Panchayat

		Form :													Sub Form :												
Serial No	Book Page No	Form RefID	Road Name	Starting Point	Ending Point	Road Type (ODR/VR)	Road Description			Surface Type					Construction Year	Protection Wall Length	Drainage Channel Length	Cost of construction from 1995	Last Maintenance Details	Remarks	Ward No	Panchayat No	WaterShed ID	Aq.Date and Book Value	Addition Date And Cnst	Deduction Date And Cnst	Depreciation(%)
							Length (Km)	Width (M)	Carriage Way Width (m)	Cement Concrete	Tar	Metal	Gravel	Katcha Road													
1	2	3	4	5	6	7	8	9	10	11	12	13	14	15	16	17	18	19	20	21	22	23	24	25	26		
042		123510050000000042	മണലുവട്ടം കോളനി റോഡ്	മണലുവട്ടം കോളനി	മണലുവട്ടം കോളനി	Village road	0.350	2.000	2.000	0.000	0.000	0.000	0.000	0.350	0	0.000		0									
043		123510050000000043	നെടുമ്പച്ച അടുക്കോട്ടു കോണം ഏലാ റോഡ്	നെടുമ്പച്ച	അടുക്കോട്ടു കോണം	Village road	0.400	3.000	3.000	0.000	0.000	0.000	0.000	0.400	0	0.000		0									
044		123510050000000044	ചാങ്ങയിൽ കോണം ഓടപൊയ്ക റോഡ്	ചാങ്ങയിൽ കോണം	ഓടപൊയ്ക	Village road	0.500	4.000	4.000	0.000	0.050	0.000	0.000	0.450	0	0.000		0									

Local Body Name : Madavoor Grama Panchayat

Form :														Sub Form :													
Serial No	Book Page No	Form RefID	Road Name	Starting Point	Ending Point	Road Type (ODR/VR)	Road Description			Surface Type					Construction Year	Protection Wall Length	Drainage Channel Length	Cost of construction from 1995	Last Maintenance Details	Remarks	Ward No	Panchayat No	WaterShed ID	Aq.Date and Book Value	Addition Date And C.nst	Deduction Date And C.nst	Depreciation(%)
							Length (Km)	Width (M)	Carriage Way Width (m)	Cement Concrete	Tar	Metal	Gravel	Katcha Road													
1	2	3	4	5	6	7	8	9	10	11	12	13	14	15	16	17	18	19	20	21	22	23	24	25	26		
045		123510050000000045	ചാങ്ങയിൽ കോണാചിറ മണലുവട്ടം എസ്.സി കോളനി പന്തളത്തുവാതുക്കൽ റോഡ്	ചാങ്ങയിൽ കോണാചിറ	പന്തളത്തുവാതുക്കൽ	Village road	0.800	3.000	3.000	0.000	0.000	0.000	0.000	0.800	0	0.126		0									
046		123510050000000046	മാങ്കോണം ക്ലാവറകുന്ന് കാഞ്ഞിരപ്പള്ളിയാര റോഡ്	മാങ്കോണം	കാഞ്ഞിരപ്പള്ളിയാര	Village road	0.750	6.000	6.000	0.300	0.000	0.000	0.000	0.450	0	0.000		0									
047		123510050000000047	ക്ലാവറകുന്ന് പമ്പ് ഹൗസ് റോഡ്	ക്ലാവറകുന്ന്	ക്ലാവറകുന്ന്	Village road	0.200	3.000	3.000	0.000	0.000	0.000	0.000	0.200	0	0.000		0									

Supervisor's Signature

Local Body Name : Madavoor Grama Panchayat

Form :														Sub Form :													
Serial No	Book Page No	Form RefID	Road Name	Starting Point	Ending Point	Road Type (ODR/VR)	Road Description			Surface Type					Construction Year	Protection Wall Length	Drainage Channel Length	Cost of construction from 1995	Last Maintenance Details	Remarks	Ward No	Panchayat No	WaterShed ID	Ac.Date and Book Value	Addition Date And Cnst	Deduction Date And Cnst	Depreciation(%)
							Length (Km)	Width (M)	Carriage Way Width (m)	Cement Concrete	Tar	Metal	Gravel	Katcha Road													
1	2	3	4	5	6	7	8	9	10	11	12	13	14	15	16	17	18	19	20	21	22	23	24	25	26		
048		123510050000000048	ചെട്ടിയാരു കോണം കുവക്കുഴി റോഡ്	ചെട്ടിയാരു കോണം	കുവക്കുഴി	Village road	0.750	3.000	3.000	0.000	0.000	0.000	0.000	0.750	0	0.000		0									
049		123510050000000049	അടുക്കോട്ടു കോണം അംഗൻവാടി ഏലാ റോഡ്	അടുക്കോട്ടു കോണം അംഗൻവാടി	അടുക്കോട്ടു കോണം ഏലാ	Village road	0.200	3.000	3.000	0.000	0.000	0.000	0.000	0.200	0	0.000		0									
050		123510050000000050	വട്ടക്കൈത അംഗൻവാടി ഏലാ റോഡ്	വട്ടക്കൈത അംഗൻവാടി	വട്ടക്കൈത ഏലാ	Village road	1.000	6.000	4.000	0.000	1.000	0.000	0.000	0.000	0	0.000		0									

Local Body Name : Madavoor Grama Panchayat

Form :														Sub Form :													
Serial No	Book Page Rec No	Form RefID	Road Name	Starting Point	Ending Point	Road Type (ODR/VR)	Road Description			Surface Type					Construction Year	Protection Wall Length	Drainage Channel Length	Cost of construction from 1995	Last Maintenance Details	Remarks	Ward No	Panchayat No	WaterShed ID	Aq.Date and Book Value	Addition Date And Cnst	Deduction Date And Cnst	Depreciation(%)
							Length (Km)	Width (M)	Carriage Way Width (m)	Cement Concrete	Tar	Metal	Gravel	Katcha Road													
1	2	3	4	5	6	7	8	9	10	11	12	13	14	15	16	17	18	19	20	21	22	23	24	25	26		
051		123510050000000051	പൊട്ടക്കുളം പുളിമുട യക്ഷി അമ്പലം റോഡ്	പൊട്ടക്കുളം	യക്ഷി അമ്പലം	Village road	0.600	4.000	4.000	0.000	0.000	0.000	0.000	0.600	0	0.000		0									
052		123510050000000052	ആനകുനം പുളിമാത്ത് റ്റൂലാ റോഡ്	ആനകുനം	പുളിമാത്ത്	Village road	0.100	3.000	3.000	0.000	0.000	0.000	0.000	0.100	0	0.000		0									
053		123510050000000053	കക്കോട് ഒലിപ്പുവിള ഇട റോഡ്	കക്കോട്	ഒലിപ്പുവിള	Village road	0.200	2.000	2.000	0.000	0.000	0.000	0.000	0.200	0	0.000		0									

Supervisor's Signature

Local Body Name : Madavoor Grama Panchayat

Form :

Sub Form :

Serial No	Book Page No	Form RefID	Road Name	Starting Point	Ending Point	Road Type (ODR/VR)	Road Description			Surface Type					Construction Year	Protection Wall Length	Drainage Channel Length	Cost of construction from 1995	Last Maintenance Details	Remarks	Ward No	Panchayat No	WaterShed ID	Aq.Date and Book Value	Addition Date And C.nst	Deduction Date And C.nst	Depreciation(%)
							Length (Km)	Width (M)	Carriage Way Width (m)	Cement Concrete	Tar	Metal	Gravel	Katcha Road													
1			2	3	4	5	6	7	8	9	10	11	12	13	14	15	16	17	18	19	20	21	22	23	24	25	26
054		123510050000000054	സദ്രാമുക്ക് ആശാൻപച്ച റോഡ്	സദ്രാമുക്ക്	ആശാൻ പച്ച		0.150	3.000	3.000	0.000	0.000	0.000	0.000	0.150	0	0.000		0									
055		123510050000000055	സദ്രാമുക്ക് തോളൂർ ഏലാ റോഡ്	സദ്രാമുക്ക്	തോളൂർ	Village road	2.065	3.000	3.000	0.065	0.000	0.000	0.000	2.000	0	0.000		0									
056		123510050000000056	മുനാവിള കക്കോട് പാറ റോഡ്				0.300	4.000	4.000	0.000	0.000	0.000	0.000	0.300	0	0.000		0									

Local Body Name : Madavoor Grama Panchayat

Form :														Sub Form :													
Serial No	Book Page Rec No	Form RefID	Road Name	Starting Point	Ending Point	Road Type (ODR/VR)	Road Description			Surface Type					Construction Year	Protection Wall Length	Drainage Channel Length	Cost of construction from 1995	Last Maintenance Details	Remarks	Ward No	Panchayat No	WaterShed ID	Aq.Date and Book Value	Addition Date And C.nst	Deduction Date And C.nst	Depreciation(%)
							Length (Km)	Width (M)	Carriage Way Width (m)	Cement Concrete	Tar	Metal	Gravel	Katcha Road													
1	2	3	4	5	6	7	8	9	10	11	12	13	14	15	16	17	18	19	20	21	22	23	24	25	26		
057		12351005000000057	സീമന്തപുരം ക്ഷേത്രം വാക്കയിൽ റോഡ്	സീമന്തപുരം ക്ഷേത്രം	വാക്കയിൽ	Village road	0.175	3.500	3.500	0.000	0.000	0.000	0.000	0.175	0	0.000		0									
058		12351005000000058	താഴെ വാക്കയിൽ ചേക്കോട്ടുകോണം ഏലാ റോഡ്	താഴെ വാക്കയിൽ	ചേക്കോട്ടുകോണം	Village road	0.600	3.000	3.000	0.000	0.000	0.000	0.000	0.600	0	0.000		0									
059		12351005000000059	കുന്നുംപുരം താഴെവാക്കയിൽ റോഡ്	കുന്നുംപുരം	താഴെവാക്കയിൽ	Village road	0.600	4.000	4.000	0.000	0.000	0.000	0.000	0.600	0	0.000		0									

Supervisor's Signature

Local Body Name : Madavoor Grama Panchayat

Form :														Sub Form :														
Serial No	Book No	Page No	Form RefID	Road Name	Starting Point	Ending Point	Road Type (ODR/VR)	Road Description			Surface Type					Construction Year	Protection Wall Length	Drainage Channel Length	Cost of construction from 1995	Last Maintenance Details	Remarks	Ward No	Panchayat No	WaterShed ID	Aq.Date and Book Value	Addition Date And Cnst	Deduction Date And Cnst	Depreciation(%)
								Length (Km)	Width (M)	Carriage Way Width (m)	Cement Concrete	Tar	Metal	Gravel	Katcha Road													
1	2	3	4	5	6	7	8	9	10	11	12	13	14	15	16	17	18	19	20	21	22	23	24	25	26			
060			123510050000000060	സീമത്തുരം വീട്ടുവീള ഏലാരോഡ്	സീമത്തുരം	വീട്ടുവീള	Village road	0.250	2.750	2.750	0.000	0.000	0.000	0.000	0.250	0	0.000		0									
061			123510050000000061	ലാവേറ്റിപൊയ്ക ചാങ്കൂർ ഏലാരോഡ്	ലാവേറ്റിപൊയ്ക	ചാങ്കൂർ	Village road	0.200	4.000	4.000	0.000	0.000	0.000	0.000	0.200	0	0.000		0									
062			123510050000000062	മൂലവട്ടം തട്ടാങ്കുനിൽ ഏലാരോഡ്	മൂലവട്ടം	തട്ടാങ്കുനിൽ	Village road	0.300	4.000	4.000	0.000	0.000	0.000	0.000	0.300	0	0.000		0									

Local Body Name : Madavoor Grama Panchayat

Form :														Sub Form :														
Serial No	Book No	Page No	Form RefID	Road Name	Starting Point	Ending Point	Road Type (ODR/VR)	Road Description			Surface Type					Construction Year	Protection Wall Length	Drainage Channel Length	Cost of construction from 1995	Last Maintenance Details	Remarks	Ward No	Panchayat No	WaterShed ID	Aq.Date and Book Value	Addition Date And Cnst	Deduction Date And Cnst	Depreciation(%)
								Length (Km)	Width (M)	Carriage Way Width (m)	Cement Concrete	Tar	Metal	Gravel	Katcha Road													
1				2	3	4	5	6	7	8	9	10	11	12	13	14	15	16	17	18	19	20	21	22	23	24	25	26
063			123510050000000063	കക്കോട് വാഴവിള പമ്പ് ഹൗസ് റോഡ്	കക്കോട്	വാഴവിള	Village road	0.300	4.000	4.000	0.000	0.000	0.000	0.000	0.300	0	0.000		0									
064			123510050000000064	കോട്ടാ പമ്പ് ഹൗസ് റോഡ്	കോട്ടാ	കോട്ടാ	Village road	0.060	4.000	4.000	0.000	0.000	0.000	0.000	0.060	0	0.000		0									
065			123510050000000065	കരിക്കകത്തിൽ മരുതൻചേരി കോണം റോഡ്	കരിക്ക കത്തിൽ	മരുതൻ ചേരികോണം	Village road	0.250	4.000	4.000	0.000	0.000	0.000	0.000	0.250	0	0.000		0									

Supervisor's Signature

Local Body Name : Madavoor Grama Panchayat

Form :														Sub Form :													
Serial No	Book Page No	Form RefID	Road Name	Starting Point	Ending Point	Road Type (ODR/VR)	Road Description			Surface Type					Construction Year	Protection Wall Length	Drainage Channel Length	Cost of construction from 1995	Last Maintenance Details	Remarks	Ward No	Panchayat No	WaterShed ID	Ac.Date and Book Value	Addition Date And Cnst	Deduction Date And Cnst	Depreciation(%)
							Length (Km)	Width (M)	Carriage Way Width (m)	Cement Concrete	Tar	Metal	Gravel	Katcha Road													
1			2	3	4	5	6	7	8	9	10	11	12	13	14	15	16	17	18	19	20	21	22	23	24	25	26
066		123510050000000066	കക്കോട് ഹെൽത്ത് സെന്റർ പമ്പ്ഹൗസ് നടവഴി	കക്കോട് ഹെൽത്ത് സെന്റർ	കക്കോട് പമ്പ്ഹൗസ്	Village road	0.100	1.000	1.000	0.000	0.000	0.000	0.000	0.100	0	0.000		0									
067		123510050000000067	മരുതൻചേരി ആയിരവില്ലി ക്ഷേത്രം റോഡ്	മരുതൻ ചേരി	ആയിര വില്ലി ക്ഷേത്രം	Village road	0.710	4.000	4.000	0.000	0.260	0.000	0.000	0.450	0	0.000		0									
068		123510050000000068	കളരി കിഴക്കുംകര പുളിമുട് റോഡ്	കളരി കിഴക്കുംകര	പുളിമുട്		0.300	4.000	4.000	0.000	0.000	0.000	0.000	0.300	0	0.085		0									

Supervisor's Signature

Local Body Name : Madavoor Grama Panchayat

Form :														Sub Form :													
Serial No	Book Page No	Form RefID	Road Name	Starting Point	Ending Point	Road Type (ODR/VR)	Road Description			Surface Type					Construction Year	Protection Wall Length	Drainage Channel Length	Cost of construction from 1995	Last Maintenance Details	Remarks	Ward No	Panchayat No	WaterShed ID	Aq.Date and Book Value	Addition Date And C.nst	Deduction Date And C.nst	Depreciation(%)
							Length (Km)	Width (M)	Carriage Way Width (m)	Cement Concrete	Tar	Metal	Gravel	Katcha Road													
1	2	3	4	5	6	7	8	9	10	11	12	13	14	15	16	17	18	19	20	21	22	23	24	25	26		
069		123510050000000069	കളരി കിഴക്കുംകര കൃഷ്ണൻകുന്ന് ക്ഷേത്രം റോഡ്	കളരി കിഴക്കുംകര	കൃഷ്ണൻകുന്ന് ക്ഷേത്രം	Village road	0.400	3.000	3.000	0.000	0.000	0.000	0.000	0.400	0	0.000		0									
070		123510050000000070	കൈപ്പള്ളി കോണം വേമുട് റോഡ്	കൈപ്പള്ളി കോണം	വേമുട്	Village road	0.300	4.000	4.000	0.000	0.000	0.000	0.000	0.300	0	0.000		0									
071		123510050000000071	ആലുവിലൂ വേമുട് റോഡ്	ആലുവിലൂ	വേമുട്		0.500	3.000	3.000	0.000	0.000	0.000	0.000	0.500	0	0.000		0									

Supervisor's Signature

Local Body Name : Madavoor Grama Panchayat

Form :														Sub Form :														
Serial No	Book No	Page No	Form RefID	Road Name	Starting Point	Ending Point	Road Type (ODR/VR)	Road Description			Surface Type					Construction Year	Protection Wall Length	Drainage Channel Length	Cost of construction from 1995	Last Maintenance Details	Remarks	Ward No	Panchayat No	WaterShed ID	Aq.Date and Book Value	Addition Date And C.nst	Deduction Date And C.nst	Depreciation(%)
								Length (Km)	Width (M)	Carriage Way Width (m)	Cement Concrete	Tar	Metal	Gravel	Katcha Road													
1				2	3	4	5	6	7	8	9	10	11	12	13	14	15	16	17	18	19	20	21	22	23	24	25	26
072			123510050000000072	കൈപ്പള്ളി കോണം മുണ്ടപ്പള്ളി കോണം റോഡ്	കൈപ്പള്ളി കോണം	മുണ്ടപ്പള്ളി കോണം	Village road	0.400	3.000	3.000	0.000	0.000	0.000	0.000	0.400	0	0.000		0									
073			123510050000000073	മുളവന പൈതൃകം റോഡ്	മുളവന	പൈതൃകം	Village road	0.300	3.000	3.000	0.000	0.000	0.000	0.000	0.300	0	0.000		0									
074			123510050000000074	കളരിക്കിഴക്കുംകര വാറുവിലാകം റോഡ്	കളരിക്കിഴക്കുംകര	വാറുവിലാകം	Village road	1.000	4.000	4.000	0.000	0.000	0.000	0.000	1.000	0	0.000		0									

Local Body Name : Madavoor Grama Panchayat

Form :														Sub Form :													
Serial No	Book Page Rec No	Form RefID	Road Name	Starting Point	Ending Point	Road Type (ODR/VR)	Road Description			Surface Type					Construction Year	Protection Wall Length	Drainage Channel Length	Cost of construction from 1995	Last Maintenance Details	Remarks	Ward No	Panchayat No	WaterShed ID	Aq.Date and Book Value	Addition Date And C.nst	Deduction Date And C.nst	Depreciation(%)
							Length (Km)	Width (M)	Carriage Way Width (m)	Cement Concrete	Tar	Metal	Gravel	Katcha Road													
1	2	3	4	5	6	7	8	9	10	11	12	13	14	15	16	17	18	19	20	21	22	23	24	25	26		
075	123510050000000075	കൈപ്പള്ളി കോണം ഐക്കരിപ്പകത്ത് റോഡ്	കൈപ്പള്ളി കോണം	ഐക്കരിപ്പകത്ത്	Village road	0.400	4.000	4.000	0.000	0.000	0.000	0.000	0.400	0	0.000	0											
076	123510050000000076	കൃഷ്ണൻ ക്ഷേത്രം ചാലിൽ നടവഴി	കൃഷ്ണൻ ക്ഷേത്രം	ചാലിൽ	Village road	0.700	1.000	1.000	0.000	0.000	0.000	0.000	0.700	0	0.000	0											
077	123510050000000077	ചാലിൽ കൈപ്പള്ളി കോണം നടവഴി	ചാലിൽ	കൈപ്പള്ളി കോണം	Village road	0.600	1.000	1.000	0.000	0.000	0.000	0.000	0.600	0	0.000	0											

Supervisor's Signature

Local Body Name : Madavoor Grama Panchayat

Form :														Sub Form :														
Serial No	Book No	Page No	Form RefID	Road Name	Starting Point	Ending Point	Road Type (ODR/VR)	Road Description			Surface Type					Construction Year	Protection Wall Length	Drainage Channel Length	Cost of construction from 1995	Last Maintenance Details	Remarks	Ward No	Panchayat No	WaterShed ID	Aq.Date and Book Value	Addition Date And C.nst	Deduction Date And C.nst	Depreciation(%)
								Length (Km)	Width (M)	Carriage Way Width (m)	Cement Concrete	Tar	Metal	Gravel	Katcha Road													
1				2	3	4	5	6	7	8	9	10	11	12	13	14	15	16	17	18	19	20	21	22	23	24	25	26
081			123510050000000081	തുമ്പോട് കൈപ്പള്ളി തുടവഴി	തുമ്പോട്	കൈപ്പള്ളി	Village road	0.100	2.500	2.500	0.000	0.000	0.000	0.000	0.100	0	0.000		0									
082			123510050000000082	പാലോട് താമലഴികം റോഡ്	പാലോട്	താമലഴികം	Village road	0.100	3.000	3.000	0.000	0.000	0.000	0.000	0.100	0	0.000		0									
083			123510050000000083	ലക്ഷംവീട് കൊടിയിൽ വാതുക്കൽ റോഡ്	ലക്ഷംവീട്	കൊടിയിൽ വാതുക്കൽ		0.100	3.000	3.000	0.000	0.000	0.000	0.000	0.100	0	0.000		0									

Supervisor's Signature

Local Body Name : Madavoor Grama Panchayat

Form :														Sub Form :													
Serial No	Book Page No	Form RefID	Road Name	Starting Point	Ending Point	Road Type (ODR/VR)	Road Description			Surface Type					Construction Year	Protection Wall Length	Drainage Channel Length	Cost of construction from 1995	Last Maintenance Details	Remarks	Ward No	Panchayat No	WaterShed ID	Aq.Date and Book Value	Addition Date And Cnst	Deduction Date And Cnst	Depreciation(%)
							Length (Km)	Width (M)	Carriage Way Width (m)	Cement Concrete	Tar	Metal	Gravel	Katcha Road													
1	2	3	4	5	6	7	8	9	10	11	12	13	14	15	16	17	18	19	20	21	22	23	24	25	26		
084		123510050000000084	സീമന്തപുരം ക്ഷേത്രം സി.എൻ.പി. എസ് യു.പി.എസ് റോഡ്	സീമന്തപുരം ക്ഷേത്രം	സി.എൻ.പി.എസ് യു.പി.എസ്	Village road	1.000	4.000	1.000	0.000	1.000	0.000	0.000	0.000	0	0.000		0									
085		123510050000000085	വഞ്ചിമുക്ക് മുട്ടയം അംഗൻവാടി റോഡ്	വഞ്ചിമുക്ക്	മുട്ടയം	Village road	0.700	4.000	4.000	0.600	0.000	0.000	0.000	0.100	0	0.000		0									
086		123510050000000086	വൈ.എം.എ മുഴി അതിർത്തി റോഡ്	വൈ.എം.എ	മുഴ	Village road	1.200	5.000	5.000	0.000	0.000	0.000	0.000	1.200	0	0.000		0									

Supervisor's Signature

Local Body Name : Madavoor Grama Panchayat

Form :														Sub Form :													
Serial No	Book Page No	Form RefID	Road Name	Starting Point	Ending Point	Road Type (ODR/VR)	Road Description			Surface Type					Construction Year	Protection Wall Length	Drainage Channel Length	Cost of construction from 1995	Last Maintenance Details	Remarks	Ward No	Panchayat No	WaterShed ID	Aq.Date and Book Value	Addition Date And Cnst	Deduction Date And Cnst	Depreciation(%)
							Length (Km)	Width (M)	Carriage Way Width (m)	Cement Concrete	Tar	Metal	Gravel	Katcha Road													
1			2	3	4	5	6	7	8	9	10	11	12	13	14	15	16	17	18	19	20	21	22	23	24	25	26
087		123510050000000087	ആയുർവേദ ആശുപത്രി സീമന്തപുരം ക്ഷേത്രം റോഡ്	ആയുർവേദ ആശുപത്രി	സീമന്തപുരം ക്ഷേത്രം	Village road	2.000	5.500	5.500	0.000	2.000	0.000	0.000	0.000	0	0.000		0									
088		123510050000000088	മുട്ടയം വാട്ടർ ടാങ്ക് റോഡ്	മുട്ടയം	മുട്ടയം	Village road	0.600	2.800	2.800	0.066	0.000	0.000	0.000	0.534	0	0.000		0									
089		123510050000000089	മുട്ടയം ഇടപ്പണ വലിയവിള പൊയ്ക റോഡ്	മുട്ടയം	വലിയ വിള പൊയ്ക	Village road	0.250	3.000	3.000	0.000	0.000	0.000	0.000	0.250	0	0.000		0									

Local Body Name : Madavoor Grama Panchayat

Form :														Sub Form :													
Serial No	Book Page No	Form RefID	Road Name	Starting Point	Ending Point	Road Type (ODR/VR)	Road Description			Surface Type					Construction Year	Protection Wall Length	Drainage Channel Length	Cost of construction from 1995	Last Maintenance Details	Remarks	Ward No	Panchayat No	WaterShed ID	Aq.Date and Book Value	Addition Date And Cnst	Deduction Date And Cnst	Depreciation(%)
							Length (Km)	Width (M)	Carriage Way Width (m)	Cement Concrete	Tar	Metal	Gravel	Katcha Road													
1	2	3	4	5	6	7	8	9	10	11	12	13	14	15	16	17	18	19	20	21	22	23	24	25	26		
090		123510050000000090	വേളാൻ്റെഴിക്കര റോഡ്	വേളാൻ്റെഴിക്കര	വേളാൻ്റെഴിക്കര	Village road	0.150	3.000	3.000	0.000	0.000	0.000	0.000	0.150	0	0.000		0									
091		123510050000000091	താമലഴിക്കര വലിയവീള റോഡ്	താമലഴിക്കര	വലിയവീള	Village road	0.150	6.000	6.000	0.000	0.000	0.000	0.000	0.150	0	0.000		0									
092		123510050000000092	സീമത്തപുരം കരിമ്പുവീള വാതുകൽ മുട്ടയം ഇടപ്പള്ളി റോഡ്	സീമത്തപുരം	ഇടപ്പള്ളി	Village road	0.155	5.000	5.000	0.000	0.000	0.000	0.000	0.155	0	0.000		0									

Supervisor's Signature

Local Body Name : Madavoor Grama Panchayat

Form :														Sub Form :														
Serial No	Book No	Page No	Form RefID	Road Name	Starting Point	Ending Point	Road Type (ODR/VR)	Road Description			Surface Type					Construction Year	Protection Wall Length	Drainage Channel Length	Cost of construction from 1995	Last Maintenance Details	Remarks	Ward No	Panchayat No	WaterShed ID	Aq.Date and Book Value	Addition Date And C.nst	Deduction Date And C.nst	Depreciation(%)
								Length (Km)	Width (M)	Carriage Way Width (m)	Cement Concrete	Tar	Metal	Gravel	Katcha Road													
1	2	3	4	5	6	7	8	9	10	11	12	13	14	15	16	17	18	19	20	21	22	23	24	25	26			
093			123510050000000093	പുല്ലാനിക്കോണം ഏലാ സീമന്തപുരം അംഗൻവാടി റോഡ്	പുല്ലാനിക്കോണം	സീമന്തപുരം അംഗൻവാടി	Village road	0.250	3.000	3.000	0.000	0.000	0.000	0.000	0.250	0	0.000		0									
094			123510050000000094	ചുമടുതാങ്ങി കണിയാംകോണം	ചുമടുതാങ്ങി	കണിയാംകോണം	Village road	0.828	6.000	6.000	0.078	0.700	0.000	0.000	0.050	0	0.000		0									
095			123510050000000095	കണിയാംകോണം വാറുവിലാകം ഏലാ റോഡ്	കണിയാംകോണം	വാറുവിലാകം	Village road	1.500	3.000	3.000	0.000	0.000	0.000	0.000	1.500	0	0.000		0									

Supervisor's Signature

Local Body Name : Madavoor Grama Panchayat

Form :														Sub Form :													
Serial No	Book Page No	Form RefID	Road Name	Starting Point	Ending Point	Road Type (ODR/VR)	Road Description			Surface Type					Construction Year	Protection Wall Length	Drainage Channel Length	Cost of construction from 1995	Last Maintenance Details	Remarks	Ward No	Panchayat No	WaterShed ID	Ac.Date and Book Value	Addition Date And Cnst	Deduction Date And Cnst	Depreciation(%)
							Length (Km)	Width (M)	Carriage Way Width (m)	Cement Concrete	Tar	Metal	Gravel	Katcha Road													
1	2	3	4	5	6	7	8	9	10	11	12	13	14	15	16	17	18	19	20	21	22	23	24	25	26		
096		123510050000000096	മുളവന കണിയാംകോണം റോഡ്	മുളവന	കണിയാംകോണം		0.500	3.500	3.500	0.000	0.000	0.000	0.000	0.500	0	0.033		0									
097		123510050000000097	ചുമടുതാങ്ങി മുളവന റോഡ്	ചുമടുതാങ്ങി	മുളവന	Village road	1.400	7.000	7.000	0.000	1.400	0.000	0.000	0.000	0	0.000		0									
098		123510050000000098	കൃഷ്ണൻകാരോട്ടുകോണം റോഡ്	കൃഷ്ണൻകൂർ	കാരോട്ടുകോണം	Village road	1.000	7.000	7.000	0.000	1.000	0.000	0.000	0.000	0	0.000		0									

Supervisor's Signature

Local Body Name : Madavoor Grama Panchayat

Form :														Sub Form :														
Serial No	Book No	Page No	Form RefID	Road Name	Starting Point	Ending Point	Road Type (ODR/VR)	Road Description			Surface Type					Construction Year	Protection Wall Length	Drainage Channel Length	Cost of construction from 1995	Last Maintenance Details	Remarks	Ward No	Panchayat No	WaterShed ID	Aq.Date and Book Value	Addition Date And C.nst	Deduction Date And C.nst	Depreciation(%)
								Length (Km)	Width (M)	Carriage Way Width (m)	Cement Concrete	Tar	Metal	Gravel	Katcha Road													
1				2	3	4	5	6	7	8	9	10	11	12	13	14	15	16	17	18	19	20	21	22	23	24	25	26
099			123510050000000099	കാരോട്ടുകോണം മണ്ണടിക്കോണം റോഡ്	കാരോട്ടുകോണം	മണ്ണടിക്കോണം	Village road	1.250	8.000	8.000	0.000	1.100	0.000	0.000	0.150	0	0.000		0									
0100			1235100500000000100	മണ്ണടിക്കോണം ഈ തനല്ലൂർ ഏലാ റോഡ്	മണ്ണടിക്കോണം	ഈ തനല്ലൂർ	Village road	0.800	4.000	4.000	0.000	0.000	0.000	0.000	0.800	0	0.000		0									
0101			1235100500000000101	മണ്ണടിക്കോണം തൈന്നൂർ കോളനി റോഡ്	മണ്ണടിക്കോണം	തൈന്നൂർ	Village road	1.250	3.000	3.000	0.000	0.000	0.000	0.000	1.250	0	0.000		0									

Local Body Name : Madavoor Grama Panchayat

Form :														Sub Form :														
Serial No	Book No	Page No	Form RefID	Road Name	Starting Point	Ending Point	Road Type (ODR/VR)	Road Description			Surface Type					Construction Year	Protection Wall Length	Drainage Channel Length	Cost of construction from 1995	Last Maintenance Details	Remarks	Ward No	Panchayat No	WaterShed ID	Aq.Date and Book Value	Addition Date And Cnst	Deduction Date And Cnst	Depreciation(%)
								Length (Km)	Width (M)	Carriage Way Width (m)	Cement Concrete	Tar	Metal	Gravel	Katcha Road													
1	2	3	4	5	6	7	8	9	10	11	12	13	14	15	16	17	18	19	20	21	22	23	24	25	26			
0	102		123510050000000102	കാരോട്ടുകോണം കുരുവിക്കാട് കോളനി റോഡ്	കാരോട്ടുകോണം	കുരുവിക്കാട്	Village road	0.300	4.500	4.500	0.000	0.000	0.000	0.000	0.300	0	0.000		0									
0	103		123510050000000103	ചുമടുതാങ്ങി പാന്നനഴിക്ക് റോഡ്	ചുമടുതാങ്ങി	പാന്നനഴിക്ക്	Village road	0.500	5.000	5.000	0.000	0.000	0.000	0.000	0.500	0	0.000		0									
0	104		123510050000000104	കാരോട്ടുകോണം തണ്ണിപ്പാറ റോഡ്	കാരോട്ടുകോണം	തണ്ണിപ്പാറ	Village road	0.800	4.500	4.500	0.000	0.000	0.000	0.000	0.800	0	0.000		0									

Local Body Name : Madavoor Grama Panchayat

Form :														Sub Form :														
Serial No	Book No	Page No	Form RefID	Road Name	Starting Point	Ending Point	Road Type (ODR/VR)	Road Description			Surface Type					Construction Year	Protection Wall Length	Drainage Channel Length	Cost of construction from 1995	Last Maintenance Details	Remarks	Ward No	Panchayat No	WaterShed ID	Aq.Date and Book Value	Addition Date And Cnst	Deduction Date And Cnst	Depreciation(%)
								Length (Km)	Width (M)	Carriage Way Width (m)	Cement Concrete	Tar	Metal	Gravel	Katcha Road													
1	2	3	4	5	6	7	8	9	10	11	12	13	14	15	16	17	18	19	20	21	22	23	24	25	26			
0	105		123510050000000105	തുമ്പോട് മിച്ചഭൂമി പഴുവടി റോഡ്	തുമ്പോട് മിച്ചഭൂമി	പഴുവടി	Village road	1.200	3.500	3.500	0.050	0.000	0.000	0.000	1.150	0	0.114		0									
0	106		123510050000000106	ചുമടുതാങ്ങി മിച്ചഭൂമി റോഡ്	ചുമടുതാങ്ങി	മിച്ചഭൂമി	Village road	0.500	4.000	4.000	0.000	0.050	0.000	0.000	0.450	0	0.000		0									
0	107		123510050000000107	കീഴ്ചിറവാ തുക്കൽ തെന്നൂർ റോഡ്	കീഴ്ചിറവാ തുക്കൽ	തെന്നൂർ	Village road	2.000	8.000	8.000	0.000	2.000	0.000	0.000	0.000	0	0.000		0									

Local Body Name : Madavoor Grama Panchayat

Form :														Sub Form :														
Serial No	Book No	Page No	Form RefID	Road Name	Starting Point	Ending Point	Road Type (ODR/VR)	Road Description			Surface Type					Construction Year	Protection Wall Length	Drainage Channel Length	Cost of construction from 1995	Last Maintenance Details	Remarks	Ward No	Panchayat No	WaterShed ID	Ac.Date and Book Value	Addition Date And Cnst	Deduction Date And Cnst	Depreciation(%)
								Length (Km)	Width (M)	Carriage Way Width (m)	Cement Concrete	Tar	Metal	Gravel	Katcha Road													
1	2	3	4	5	6	7	8	9	10	11	12	13	14	15	16	17	18	19	20	21	22	23	24	25	26			
0	108		123510050000000108	തെന്കുർ മണ്ണടിക്കോണം റോഡ്	തെന്കുർ	മണ്ണടിക്കോണം	Village road	0.500	4.500	4.500	0.100	0.300	0.000	0.000	0.100	0	0.000		0									
0	109		123510050000000109	വാഴവൻ പാലം മണ്ണടിക്കോണം പാലം ഏലാ റോഡ്	വാഴവൻ പാലം	മണ്ണടിക്കോണം പാലം	Village road	1.900	4.000	4.000	0.000	0.000	0.000	0.000	1.900	0	0.000		0									
0	110		123510050000000110	തകരപ്പുറത്ത് പുത്തുതലിവാറം റോഡ്	തകരപ്പുറത്ത്	പുത്തുതലിവാറം	Village road	1.500	5.000	5.000	0.000	0.000	0.000	0.000	1.500	0	0.000		0									

Local Body Name : Madavoor Grama Panchayat

Form :														Sub Form :													
Serial No	Book Page No	Form RefID	Road Name	Starting Point	Ending Point	Road Type (ODR/VR)	Road Description			Surface Type					Construction Year	Protection Wall Length	Drainage Channel Length	Cost of construction from 1995	Last Maintenance Details	Remarks	Ward No	Panchayat No	WaterShed ID	Aq.Date and Book Value	Addition Date And C.nst	Deduction Date And C.nst	Depreciation(%)
							Length (Km)	Width (M)	Carriage Way Width (m)	Cement Concrete	Tar	Metal	Gravel	Katcha Road													
1			2	3	4	5	6	7	8	9	10	11	12	13	14	15	16	17	18	19	20	21	22	23	24	25	26
0111		12351005000000111	മിച്ചുരുമി മണ്ണടിക്കോണം ഇടവഴി	മിച്ചുരുമി	മണ്ണടിക്കോണം	Village road	0.400	3.000	3.000	0.000	0.000	0.000	0.000	0.400	0	0.000		0									
0112		12351005000000112	ചുമടുതാങ്ങി കണിയാംകോണം റോഡ്	ചുമടുതാങ്ങി	കണിയാംകോണം	Village road	0.300	4.000	4.000	0.000	0.000	0.000	0.000	0.300	0	0.000		0									
0113		12351005000000113	മുളവന കണിയാംകോണം വാറുവിലാകം റോഡ്	മുളവന	വാറുവിലാകം	Village road	0.800	3.500	3.500	0.000	0.000	0.000	0.000	0.800	0	0.000		0									

Local Body Name : Madavoor Grama Panchayat

Form :															Sub Form :													
Serial No	Book No	Page No	Form Ref ID	Road Name	Starting Point	Ending Point	Road Type (ODR/VR)	Road Description			Surface Type					Construction Year	Protection Wall Length	Drainage Channel Length	Cost of construction from 1995	Last Maintenance Details	Remarks	Ward No	Panchayat No	WaterShed ID	Ac.Date and Book Value	Addition Date And Cnst	Deduction Date And Cnst	Depreciation(%)
								Length (Km)	Width (M)	Carriage Way Width (m)	Cement Concrete	Tar	Metal	Gravel	Katcha Road													
1	2	3	4	5	6	7	8	9	10	11	12	13	14	15	16	17	18	19	20	21	22	23	24	25	26			
0	114		123510050000000114	പുത്തൂർവാറം നീലത്തറ വാതുക്കൽ ഇടവഴി	പുത്തൂർവാറം	നീലത്തറ വാതുക്കൽ	Village road	0.150	1.500	1.500	0.000	0.000	0.000	0.000	0.150	0	0.000		0									
0	115		123510050000000115	അറുകാഞ്ഞിരം - പാലരിക്കോണെ മണ്ണുറോഡ്	അറുകാഞ്ഞിരം	പാലരിക്കോണം		0.800	3.000	3.000	0.000	0.000	0.000	0.000	0.800	0	0.000		0									
0	116		123510050000000116	അറുകാഞ്ഞിരം - പേയ്ക്കോണെ മണ്ണുറോഡ്	അറുകാഞ്ഞിരം	പേയ്ക്കോണം		0.800	3.000	3.000	0.000	0.000	0.000	0.000	0.800	0	0.000		0									

Supervisor's Signature

Local Body Name : Madavoor Grama Panchayat

Form :														Sub Form :														
Serial No	Book No	Page No	Form RefId	Road Name	Starting Point	Ending Point	Road Type (ODR/VR)	Road Description			Surface Type					Construction Year	Protection Wall Length	Drainage Channel Length	Cost of construction from 1995	Last Maintenance Details	Remarks	Ward No	Panchayat No	WaterShed ID	Aq.Date and Book Value	Addition Date And Cnst	Deduction Date And Cnst	Depreciation(%)
								Length (Km)	Width (M)	Carriage Way Width (m)	Cement Concrete	Tar	Metal	Gravel	Katcha Road													
1				2	3	4	5	6	7	8	9	10	11	12	13	14	15	16	17	18	19	20	21	22	23	24	25	26
0	117		123510050000000117	പേയ്ക്കോണം-മലയരിക്കിൽ റോഡ്	പേയ്ക്കോണം	മലയരിക്കിൽ		0.200	3.000	3.000	0.000	0.000	0.000	0.000	0.200	0	0.000		0									
0	118		123510050000000118	ഇലവൂക്കുന്ന് - മാങ്കോണുവളവ് റോഡ്	ഇലവൂക്കുന്ന്	മാങ്കോണുവളവ്		0.200	3.000	3.000	0.000	0.000	0.000	0.000	0.200	0	0.000		0									
0	119		123510050000000119	നമ്പൻകോണം - വേളാർകുന്ന് റോഡ്	നമ്പൻകോണം	വേളാർകുന്ന്		0.300	3.000	3.000	0.000	0.000	0.000	0.000	0.300	0	0.000		0									

Local Body Name : Madavoor Grama Panchayat

Form :														Sub Form :														
Serial No	Book No	Page No	Form RefID	Road Name	Starting Point	Ending Point	Road Type (ODR/VR)	Road Description			Surface Type					Construction Year	Protection Wall Length	Drainage Channel Length	Cost of construction from 1995	Last Maintenance Details	Remarks	Ward No	Panchayat No	WaterShed ID	Aq.Date and Book Value	Addition Date And Cnst	Deduction Date And Cnst	Depreciation(%)
								Length (Km)	Width (M)	Carriage Way Width (m)	Cement Concrete	Tar	Metal	Gravel	Katcha Road													
1	2	3	4	5	6	7	8	9	10	11	12	13	14	15	16	17	18	19	20	21	22	23	24	25	26			
0	120		123510050000000120	നമ്പൻകോണം - മുട്ടുകോണം റോഡ്	നമ്പൻകോണം	മുട്ടുകോണം		0.300	3.000	3.000	0.000	0.000	0.000	0.000	0.300	0	0.000		0									
0	121		123510050000000121	മുട്ടുകോണം - ചെരുപ്പുറം റോഡ്	മുട്ടുകോണം	ചെരുപ്പുറം		0.300	3.000	3.000	0.000	0.000	0.000	0.000	0.300	0	0.000		0									
0	122		123510050000000122	പുലിയൂർകോണം - വേളാർകുന്ന് റോഡ്	പുലിയൂർകോണം	വേളാർകുന്ന്		1.000	4.000	4.000	0.000	0.000	0.000	0.000	1.000	0	0.000		0									

Local Body Name : Madavoor Grama Panchayat

Form :														Sub Form :														
Serial No	Book No	Page No	Form RefID	Road Name	Starting Point	Ending Point	Road Type (ODR/VR)	Road Description			Surface Type					Construction Year	Protection Wall Length	Drainage Channel Length	Cost of construction from 1995	Last Maintenance Details	Remarks	Ward No	Panchayat No	WaterShed ID	Aq.Date and Book Value	Addition Date And Cnst	Deduction Date And Cnst	Depreciation(%)
								Length (Km)	Width (M)	Carriage Way Width (m)	Cement Concrete	Tar	Metal	Gravel	Katcha Road													
1	2	3	4	5	6	7	8	9	10	11	12	13	14	15	16	17	18	19	20	21	22	23	24	25	26			
0	123		123510050000000123	കൊഴുവഞ്ചിറ - മൈലാടൂപ്പാലം പാതക	കൊഴുവഞ്ചിറ	മൈലാടൂപ്പാലം	Village road	1.000	5.000	3.000	0.000	1.000	0.000	0.000	0.000	0	0.000											
0	124		123510050000000124	പുലിയൂർകോണം-മാങ്കുഴി-ഇടുട്ടിമുക്ക് റോഡ്	പുലിയൂർകോണം	ഇടുട്ടിമുക്ക്		1.300	3.000	3.000	0.000	0.450	0.000	0.000	0.850	0	0.000											
0	125		123510050000000125	മാങ്കുഴി അംഗൻവാടി റോഡ്	മാങ്കുഴി	മാങ്കുഴി അംഗൻവാടി		0.250	3.000	3.000	0.025	0.000	0.000	0.000	0.225	0	0.000											

Supervisor's Signature

Local Body Name : Madavoor Grama Panchayat

Form :															Sub Form :													
Serial No	Book No	Page No	Form RefID	Road Name	Starting Point	Ending Point	Road Type (ODR/VR)	Road Description			Surface Type					Construction Year	Protection Wall Length	Drainage Channel Length	Cost of construction from 1995	Last Maintenance Details	Remarks	Ward No	Panchayat No	WaterShed ID	Ac.Date and Book Value	Addition Date And Cnst	Deduction Date And Cnst	Depreciation(%)
								Length (Km)	Width (M)	Carriage Way Width (m)	Cement Concrete	Tar	Metal	Gravel	Katcha Road													
1	2	3	4	5	6	7	8	9	10	11	12	13	14	15	16	17	18	19	20	21	22	23	24	25	26			
0	126		123510050000000126	വേമുട് - തട്ടാൻവീള റോഡ്	വേമുട്	തട്ടാൻവീള		0.100	3.500	3.500	0.100	0.000	0.000	0.000	0.000	0	0.000		0									
0	127		123510050000000127	തുമ്പോട് - കൈപ്പള്ളി വാതുക്കൽ റോഡ്	തുമ്പോട്	കൈപ്പള്ളിവാതുക്കൽ		0.100	3.000	3.000	0.100	0.000	0.000	0.000	0.000	0	0.000		0									
0	128		123510050000000128	മടവൂർ ജംഗ്ഷൻ-മരുതൻചേരിമം ഏലാ റോഡ്	മടവൂർ ജംഗ്ഷൻ	മരുതൻ ചേരിമം		0.400	4.000	3.000	0.000	0.200	0.000	0.000	0.200	0	0.000		0									

Supervisor's Signature

Local Body Name : Madavoor Grama Panchayat

Form :														Sub Form :														
Serial No	Book No	Page No	Form Ref ID	Road Name	Starting Point	Ending Point	Road Type (ODR/VR)	Road Description			Surface Type					Construction Year	Protection Wall Length	Drainage Channel Length	Cost of construction from 1995	Last Maintenance Details	Remarks	Ward No	Panchayat No	WaterShed ID	Aq.Date and Book Value	Addition Date And Cnst	Deduction Date And Cnst	Depreciation(%)
								Length (Km)	Width (M)	Carriage Way Width (m)	Cement Concrete	Tar	Metal	Gravel	Katcha Road													
1	2	3	4	5	6	7	8	9	10	11	12	13	14	15	16	17	18	19	20	21	22	23	24	25	26			
0	129		123510050000000129	എൽ.പി.എസ് ലെൽൻ തുമ്പോട്	സി.എൻ .പി.എസ് എൽ.പി.എസ് ജാഗ്ഷൻ	നടുവത്തല	Village road	0.130	3.500	3.500	0.000	0.000	0.000	0.000	0.130	0	0.000		0									
1	Vol 1	1	123500100100000001	വേമുട് മേലതിൽ മാമ്പുഴ റോഡ്	വേമുട്	മാമ്പുഴ	Village road	0.200	3.000	3.000	0.000	0.000	0.000	0.000	0.200	0	0.000	0metre	0									
2	Vol 1	2	123500100100000002	ചുമടുതാങ്ങി കണിയാംകേ റോഡ്	ചുമടുതാങ്ങി	തുമ്പോട്	Village road	2.000	6.000	3.000	0.000	0.000	0.250	0.750	1.000	0	0.000	0metre	202000	202000								

Local Body Name : Madavoor Grama Panchayat

Asset register II						Form : Roads										Sub Form : Roads												
Serial No	Book Page Rec No	Form RefId	Road Name	Starting Point	Ending Point	Road Type (ODR/VR)	Road Description			Surface Type						Construction Year	Protection Wall Length	Drainage Channel Length	Cost of construction from 1995	Last Maintenance Details	Remarks	Ward No	Panchayat No	WaterShed ID	Aq.Date and Book Value	Addition Date And Cnst	Deduction Date And Cnst	Depreciation(%)
							Length (Km)	Width (M)	Carriage Way Width (m)	Cement Concrete	Tar	Metal	Gravel	Katcha Road														
1	2	3	4	5	6	7	8	9	10	11	12	13	14	15	16	17	18	19	20	21	22	23	24	25	26			
3Vol 13		1235001001000000003	കുണ്ടിയാടക്കോണം വാറുവിലാകം ഇടവഴി	കുണ്ടിയാടക്കോണം	വാറുവിലാകം	Village road	0.756	4.000	3.000	0.000	0.000	0.000	0.000	0.756	0	0.000		0										
4Vol 14		1235001001000000004	ചുമട്ടുതാങ്ങി കുണ്ടിയാടക്കോണം വാറുവിലാകം ഏലറോഡ്	ചുമട്ടുതാങ്ങി	വാറുവിലാകം ഏല	Village road	0.750	3.500	3.000	0.000	0.000	0.000	0.000	0.750	0	0.000		0										
5Vol 15		1235001001000000005	വറ്റല്ലൂർ കുന്ദൂപ്പുറം വേമുട്	വറ്റല്ലൂർ	വേമുട്	Village road	0.900	3.300	3.000	0.000	0.000	0.000	0.000	0.900	0	0.086	0metre	0										

Supervisor's Signature

Local Body Name : Madavoor Grama Panchayat

Asset register II						Form : Roads										Sub Form : Roads											
Serial No	Book Page Rec No	Form RefId	Road Name	Starting Point	Ending Point	Road Type (ODR/VR)	Road Description			Surface Type					Construction Year	Protection Wall Length	Drainage Channel Length	Cost of construction from 1995	Last Maintenance Details	Remarks	Ward No	Panchayat No	WaterShed ID	Ac.Date and Book Value	Addition Date And Cnst	Deduction Date And Cnst	Depreciation(%)
							Length (Km)	Width (M)	Carriage Way Width (m)	Cement Concrete	Tar	Metal	Gravel	Katcha Road													
1	2	3	4	5	6	7	8	9	10	11	12	13	14	15	16	17	18	19	20	21	22	23	24	25	26		
1	Vol 1 21	1235001002000000001	ലക്ഷംവീട് ആലപ്പുറത്ത് കാവ്	ലക്ഷംവീട്	ആലപ്പുറത്ത് കാവ്	Village road	1.140	5.000	3.000	0.140	0.000	0.000	0.000	1.140	1999	0.000	0metre	300000									
2	Vol 2 22	1235001002000000002	പാറയിൽവാതുക്കൽ മടവൂർ ക്ഷേത്രം	പാറയിൽവാതുക്കൽ	മടവൂർ ക്ഷേത്രം	Village road	0.300	5.200	3.000	0.000	0.300	0.000	0.000	0.000	0	0.000		0									
3	Vol 3 23	1235001002000000003	ഫാക്ടറി ജംഗ്ഷൻ മാമന്നൂർ മഠം	ഫാക്ടറി ജംഗ്ഷൻ	മാമന്നൂർ മഠം	Village road	0.500	3.500	0.000	0.000	0.000	0.000	0.000	0.500	2000	0.000	0metre	0									

Local Body Name : Madavoor Grama Panchayat

Asset register II						Form : Roads								Sub Form : Roads													
Serial No	Book Page Rec No	Form RefId	Road Name	Starting Point	Ending Point	Road Type (ODR/VR)	Road Description			Surface Type					Construction Year	Protection Wall Length	Drainage Channel Length	Cost of construction from 1995	Last Maintenance Details	Remarks	Ward No	Panchayat No	WaterShed ID	Ac.Date and Book Value	Addition Date And Cnst	Deduction Date And Cnst	Depreciation(%)
							Length (Km)	Width (M)	Carriage Way Width (m)	Cement Concrete	Tar	Metal	Gravel	Katcha Road													
1	2	3	4	5	6	7	8	9	10	11	12	13	14	15	16	17	18	19	20	21	22	23	24	25	26		
4Vol 24		123500100200000004	മാമന്നൂർ കളരിവാതുക്കൽ	മാമന്നൂർ	കളരിവാതുക്കൽ	Village road	2.400	4.000	0.000	1.000	1.000	0.000	0.400	0.000	1998	0.000	0metre	0									
5Vol 5		123500100200000005	മൻകോണം തെറ്റികുഴി - ആറുകാഞ്ഞിരം പുവത്തൂർ	മൻകോണം	പുവത്തൂർ	Village road	2.050	5.000	3.500	0.000	0.650	0.400	0.000	1.000	1998	0.000	0metre	305000									
1Vol 1		123500100300000001	ഇലവൂന്നം എലികുന്ന്മുകൾ	എലികുന്ന്മുകൾ	ഇലവൂന്നം	Village road	1.000	3.000	0.000	0.000	0.000	0.000	0.000	1.000	1990	0.000		0									

Local Body Name : Madavoor Grama Panchayat

Asset register II						Form : Roads										Sub Form : Roads												
Serial No	Book No	Page No	Form RefId	Road Name	Starting Point	Ending Point	Road Type (ODR/VR)	Road Description			Surface Type					Construction Year	Protection Wall Length	Drainage Channel Length	Cost of construction from 1995	Last Maintenance Details	Remarks	Ward No	Panchayat No	WaterShed ID	Ac.Date and Book Value	Addition Date And Cnst	Deduction Date And Cnst	Depreciation(%)
								Length (Km)	Width (M)	Carriage Way Width (m)	Cement Concrete	Tar	Metal	Gravel	Katcha Road													
1	2	3	4	5	6	7	8	9	10	11	12	13	14	15	16	17	18	19	20	21	22	23	24	25	26			
2	Vol 3	2	1235001003000000002	പുലിയൂർ കോണം - ഇലവുകുന്ന് - ആറുകാഞ്ഞിരം	പുലിയൂർ കോണം	ആറുകാഞ്ഞിരം	Village road	1.050	4.000	3.000	0.050	0.000	0.000	0.000	0.000	1.050	1997	0.000	0metre	120000								
3	Vol 3	3	1235001003000000003	വെട്ടക്കാട്ടുകോണം - ആറുകാഞ്ഞിരം - താഴെ അടി	വെട്ടക്കാട്ടുകോണം	താഴെ അടി	Village road	1.230	3.000	3.000	0.000	0.000	0.230	0.000	1.230	2001	0.000	0metre	107000									
4	Vol 4	4	1235001003000000004	മൻകോണം - ആലയിൽവാതുക്കൽ - കാഞ്ഞാറിളയയണിക്കാട്ടുകോണം (കൊച്ചുപാലം)	മൻകോണം	അയണിക്കാട്ടുകോണം	Village road	1.600	6.000	3.000	0.120	0.480	0.000	0.000	1.600	0	0.000	0metre	550000									

Local Body Name : Madavoor Grama Panchayat

Asset register II					Form : Roads										Sub Form : Roads												
Serial No	Book Page Rec No	Form RefId	Road Name	Starting Point	Ending Point	Road Type (ODR/VR)	Road Description			Surface Type					Construction Year	Protection Wall Length	Drainage Channel Length	Cost of construction from 1995	Last Maintenance Details	Remarks	Ward No	Panchayat No	WaterShed ID	Ac.Date and Book Value	Addition Date And Cnst	Deduction Date And Cnst	Depreciation(%)
							Length (Km)	Width (M)	Carriage Way Width (m)	Cement Concrete	Tar	Metal	Gravel	Katcha Road													
1			2	3	4	5	6	7	8	9	10	11	12	13	14	15	16	17	18	19	20	21	22	23	24	25	26
1	Vol 4 1	1235001004000000001	നക്രകോണ - പ്ലാന്താനം	നക്രകോണം	പ്ലാന്താനം	Village road	0.175	3.000	3.000	0.000	0.175	0.000	0.000	0.000	2002	0.000	0metre	191000									
2	Vol 4 2	1235001004000000002	ഞാറയിൽ കോണം എൽ പി എസ് (എം ഡി റ്റി) കൊച്ചുപുരം	ഞാറയിൽ കോണം	കൊച്ചുപുരം	Village road	1.660	7.000	3.000	0.000	0.100	0.560	0.000	1.660	1998	0.000	0metre	300000									
3	Vol 4 3	1235001004000000003	തലക്കൽ ചേരോട്ടുകോണം	തലക്കൽ	ചേരോട്ടുകോണം	Village road	1.900	3.500	3.000	0.000	1.900	0.000	0.000	0.000	2003	0.000	0metre	0									

Local Body Name : Madavoor Grama Panchayat

Asset register II						Form : Roads										Sub Form : Roads											
Serial No	Book Page Rec No	Form RefID	Road Name	Starting Point	Ending Point	Road Type (ODR/VR)	Road Description			Surface Type					Construction Year	Protection Wall Length	Drainage Channel Length	Cost of construction from 1995	Last Maintenance Details	Remarks	Ward No	Panchayat No	WaterShed ID	Ac.Date and Book Value	Addition Date And Cnst	Deduction Date And Cnst	Depreciation(%)
							Length (Km)	Width (M)	Carriage Way Width (m)	Cement Concrete	Tar	Metal	Gravel	Katcha Road													
1	2	3	4	5	6	7	8	9	10	11	12	13	14	15	16	17	18	19	20	21	22	23	24	25	26		
444		1235001004000000004	ചേക്കോട്ടുകോണം	ചേക്കോട്ടുകോണം	മേക്കോട്ടുകോണം	Village road	0.060	4.500	0.000	0.000	0.000	0.000	0.000	0	0.000		0										
151		1235001005000000001	കടവിലപ്പള്ളി ഞാറയിൽകോണം	കടവിലപ്പള്ളി	ഞാറയിൽകോണം	Village road	0.800	4.000	0.000	0.000	0.000	0.000	0.000	0	0.000		0										
252		1235001005000000002	തേരിയിൽ പള്ളി റോഡ്	തേരിയിൽ	പള്ളി	Village road	0.750	3.000	0.000	0.000	0.000	0.000	0.000	0	0.000		0										

Local Body Name : Madavoor Grama Panchayat

Asset register II						Form : Roads								Sub Form : Roads													
Serial No	Book Page Rec No	Form RefId	Road Name	Starting Point	Ending Point	Road Type (ODR/VR)	Road Description			Surface Type					Construction Year	Protection Wall Length	Drainage Channel Length	Cost of construction from 1995	Last Maintenance Details	Remarks	Ward No	Panchayat No	WaterShed ID	Ac.Date and Book Value	Addition Date And Cnst	Deduction Date And Cnst	Depreciation(%)
							Length (Km)	Width (M)	Carriage Way Width (m)	Cement Concrete	Tar	Metal	Gravel	Katcha Road													
1	2	3	4	5	6	7	8	9	10	11	12	13	14	15	16	17	18	19	20	21	22	23	24	25	26		
3Vol 53		1235001005000000003	സാദം മുക്ക് തെന്നംകോണം	സാദം മുക്ക് തെന്നംകോണം	Village road	2.215	6.000	3.000	0.000	0.615	0.000	0.600	1.000	2003	0.000	0metre	181000										
4Vol 54		1235001005000000004	കൃഷ്ണൻ - മനാടിക്കോണം റോഡ്	കൃഷ്ണൻകുന്ന്	മനാടിക്കോണം	Village road	1.500	8.000	3.000	0.000	0.000	0.500	0.000	1.500	0	0.331	0metre	890000									
5Vol 55		1235001005000000005	കുരുവിക്കാട് കാരോട്ടുകോളനി റോഡ്	കുരുവിക്കാട്	കാരോട്ടുകോണം	Village road	0.152	6.000	0.000	0.000	0.000	0.000	0.000	0.152	0	0.000	0										

Local Body Name : Madavoor Grama Panchayat

Asset register II						Form : Roads										Sub Form : Roads												
Serial No	Book No	Page No	Form RefID	Road Name	Starting Point	Ending Point	Road Type (ODR/VR)	Road Description			Surface Type					Construction Year	Protection Wall Length	Drainage Channel Length	Cost of construction from 1995	Last Maintenance Details	Remarks	Ward No	Panchayat No	WaterShed ID	Ac.Date and Book Value	Addition Date And Cnst	Deduction Date And Cnst	Depreciation(%)
								Length (Km)	Width (M)	Carriage Way Width (m)	Cement Concrete	Tar	Metal	Gravel	Katcha Road													
1	6	1	1235001006000000001	വിളക്കാട് ആനകുനം എൻ എസ് എസ് എച്ച് എസ് ജംഗ്ഷൻ	വിളക്കാട്	എൻ എസ് എച്ച് എസ് ജംഗ്ഷൻ	Village road	1.750	5.500	3.000	0.000	0.000	0.000	0.750	1.750	0	0.000	0metre	0									
2	2	2	1235001006000000002	വിളക്കാട് ഏല റോഡ്	വിളക്കാട്	ഏല	Village road	4.200	3.000	2.600	0.000	1.900	0.000	0.650	1.650	1997	0.000	0metre	0									
3	3	3	1235001006000000003	മുഴിയിൽ ആനകുനം	മുഴിയിൽ	ആനകുനം	Village road	1.250	3.000	2.600	0.000	0.000	0.000	0.250	1.250	0	0.000	0metre	0									

Local Body Name : Madavoor Grama Panchayat

Asset register II						Form : Roads										Sub Form : Roads											
Serial No	Book Page Rec No	Form RefId	Road Name	Starting Point	Ending Point	Road Type (ODR/VR)	Road Description			Surface Type					Construction Year	Protection Wall Length	Drainage Channel Length	Cost of construction from 1995	Last Maintenance Details	Remarks	Ward No	Panchayat No	WaterShed ID	Ac.Date and Book Value	Addition Date And Cnst	Deduction Date And Cnst	Depreciation(%)
							Length (Km)	Width (M)	Carriage Way Width (m)	Cement Concrete	Tar	Metal	Gravel	Katcha Road													
1	2	3	4	5	6	7	8	9	10	11	12	13	14	15	16	17	18	19	20	21	22	23	24	25	26		
4Vol 6 4		123500100600000004	ദേശ സേവിനി ബാലവാടി ജംഗ്ഷൻ കിഴക്കേനേല	ദേശ സേവിനി ബാലവാടി ജംഗ്ഷൻ	കിഴക്കേ നേല	Village road	1.850	6.000	3.000	0.000	0.000	0.000	0.850	1.850	0	0.000	0metre	0									
5Vol 6 5		123500100600000005	ശാന്തിമുക്ക് ചാങ്ങയിൽകോണം	ശാന്തിമുക്ക്	ചാങ്ങയിൽകോണം	Village road	1.800	6.000	3.000	0.000	0.000	0.000	0.800	1.800	1990	0.000	0metre	0									
1Vol 7 1		123500100700000001	സി എൻ പി എസ് - മൻകോട് ഇടവഴി	സി എൻ പി എസ്	മൻകോട്	Village road	1.080	4.000	0.000	0.000	0.000	0.080	1.080	1998	0.000	0metre	0										

Local Body Name : Madavoor Grama Panchayat

Asset register II						Form : Roads										Sub Form : Roads												
Serial No	Book Page Rec No	Form RefID	Road Name	Starting Point	Ending Point	Road Type (ODR/VR)	Road Description			Surface Type						Construction Year	Protection Wall Length	Drainage Channel Length	Cost of construction from 1995	Last Maintenance Details	Remarks	Ward No	Panchayat No	WaterShed ID	Aq.Date and Book Value	Addition Date And Cnst	Deduction Date And Cnst	Depreciation(%)
							Length (Km)	Width (M)	Carriage Way Width (m)	Cement Concrete	Tar	Metal	Gravel	Katcha Road														
1	2	3	4	5	6	7	8	9	10	11	12	13	14	15	16	17	18	19	20	21	22	23	24	25	26			
2	Vol 7 2	1235001007000000002	സി എൻ പി എസ് അനുക്കാട്ടിൽ ഇടവഴി	സി എൻ പി എസ്	അനുക്കാട്ടിൽ	Village road	1.040	3.000	0.000	0.000	0.000	0.000	0.040	1.040	0	0.000	0metre	5426										
3	Vol 7 3	1235001007000000003	പൊയ്ക്കാവ് ക്ഷേത്രം റോഡ്	പൊയ്ക്കാവിള	ക്ഷേത്രം	Village road	1.300	3.000	2.500	0.000	0.000	0.000	0.300	1.300	0	0.000	0metre	0										
4	Vol 7 4	1235001007000000004	കൊല്ലായിൽ വിളക്കാട്	കൊല്ലായിൽ	വിളക്കാട്	Village road	1.200	3.000	2.500	0.000	0.000	0.000	0.200	1.200	0	0.000	0metre	0										

Local Body Name : Madavoor Grama Panchayat

Asset register II						Form : Roads									Sub Form : Roads												
Serial No	Book Page Rec No	Form RefId	Road Name	Starting Point	Ending Point	Road Type (ODR/VR)	Road Description			Surface Type					Construction Year	Protection Wall Length	Drainage Channel Length	Cost of construction from 1995	Last Maintenance Details	Remarks	Ward No	Panchayat No	WaterShed ID	Aq.Date and Book Value	Addition Date And Cnst	Deduction Date And Cnst	Depreciation(%)
							Length (Km)	Width (M)	Carriage Way Width (m)	Cement Concrete	Tar	Metal	Gravel	Katcha Road													
1	2	3	4	5	6	7	8	9	10	11	12	13	14	15	16	17	18	19	20	21	22	23	24	25	26		
575	Vol 75	1235001007000000005	മണ്ടക്കാട് - അയണിക്കോട്ടുകോണം	മണ്ടക്കാട്	അയണിക്കോട്ടുകോണം	Village road	3.870	6.000	3.000	0.000	1.520	1.000	1.350	0.000	2003	0.000	0metre	0									
181	Vol 81	1235001008000000001	അയണിക്കോട്ടുകോണം - കോനത്തുവാതുക്കൽ	അയണിക്കോട്ടുകോണം	കോനത്തുവാതുക്കൽ	Village road	0.500	3.000	2.500	0.000	0.000	0.000	0.500	0.000	0	0.000	0metre	0									
282	Vol 82	1235001008000000002	കാഞ്ഞാവിള - അയണിക്കോട്ടുകോണം	കാഞ്ഞാവിള	അയണിക്കോട്ടുകോണം	Village road	1.250	3.000	2.500	0.000	0.250	0.000	0.000	0.000	0	0.000	0metre	300000									

Local Body Name : Madavoor Grama Panchayat

Asset register II						Form : Roads										Sub Form : Roads											
Serial No	Book Page No	Form RefID	Road Name	Starting Point	Ending Point	Road Type (ODR/VR)	Road Description			Surface Type					Construction Year	Protection Wall Length	Drainage Channel Length	Cost of construction from 1995	Last Maintenance Details	Remarks	Ward No	Panchayat No	WaterShed ID	Aq.Date and Book Value	Addition Date And Cnst	Deduction Date And Cnst	Depreciation(%)
							Length (Km)	Width (M)	Carriage Way Width (m)	Cement Concrete	Tar	Metal	Gravel	Katcha Road													
	1	2	3	4	5	6	7	8	9	10	11	12	13	14	15	16	17	18	19	20	21	22	23	24	25	26	
3	Vol 8 3	1235001008000000003	പനപ്പംകുന്ന് ചാങ്ങയിൽ കോണം	പനപ്പം കുന്ന്	ചാങ്ങയിൽ കോണം	Village road	2.000	6.000	3.500	0.000	2.000	0.000	0.000	1990	0.000		0										
1	Vol 9 1	1235001009000000001	ചന്തയിൽ കോണം മൺപാത	ചന്തയിൽ കോണം	ചന്തയിൽ കോണം	Village road	0.200	3.000	2.500	0.000	0.000	0.000	0.200	0	0.000	0metre	0										
2	Vol 9 2	1235001009000000002	ചന്തയിൽ കോണം - കിഴക്കേ നെല	ചന്തയിൽ കോണം	കിഴക്കേ നെല	Village road	0.580	3.000	2.500	0.000	0.000	0.000	0.580	0	0.000	0metre	0										

Local Body Name : Madavoor Grama Panchayat

Asset register II						Form : Roads										Sub Form : Roads										
Serial No	Book Page Rec No	Form RefId	Road Name	Starting Point	Ending Point	Road Description			Surface Type					Construction Year	Protection Wall Length	Drainage Channel Length	Cost of construction from 1995	Last Maintenance Details	Remarks	Ward No	Panchayat No	WaterShed ID	Ac.Date and Book Value	Addition Date And Cnst	Deduction Date And Cnst	Depreciation(%)
						Length (Km)	Width (M)	Carriage Way Width (m)	Cement Concrete	Tar	Metal	Gravel	Katcha Road													
1	2	3	4	5	6	7	8	9	10	11	12	13	14	15	16	17	18	19	20	21	22	23	24	25	26	
3Vol 3		1235001009000000003	പനപ്പാക്കുന്ന് എൽ പി എസ് ജംഗ്ഷൻ ബാലവാടി	പനപ്പാക്കുന്ന് എൽ പി എസ് ജംഗ്ഷൻ	ബാലവാടി	Village road	1.000	6.000	3.300	0.000	1.000	0.000	0.000	0.000	0	0.000										
4Vol 4		1235001009000000004	ചാങ്ങയിൽ കോണം - പനപ്പാക്കുന്ന് അംഗൻവാടി	ചന്തയിൽ കോണം	പനപ്പാക്കുന്ന്	Village road	1.300	6.000	3.000	0.000	1.300	0.000	0.300	0.000	0	0.000	0metre									
1Vol 10 1		1235001010000000001	കൃഷ്ണൻകുന്ന് ചാലംകോണം	കൃഷ്ണൻകുന്ന്	ചാലംകോണം	Village road	3.000	8.000	3.300	0.000	3.000	0.000	0.000	0.000	1999	0.000	0metre	0								

Local Body Name : Madavoor Grama Panchayat

Asset register II						Form : Roads										Sub Form : Roads												
Serial No	Book Page Rec No	Form RefID	Road Name	Starting Point	Ending Point	Road Type (ODR/VR)	Road Description			Surface Type						Construction Year	Protection Wall Length	Drainage Channel Length	Cost of construction from 1995	Last Maintenance Details	Remarks	Ward No	Panchayat No	WaterShed ID	Ac.Date and Book Value	Addition Date And Cnst	Deduction Date And Cnst	Depreciation(%)
							Length (Km)	Width (M)	Carriage Way Width (m)	Cement Concrete	Tar	Metal	Gravel	Katcha Road														
1	2	3	4	5	6	7	8	9	10	11	12	13	14	15	16	17	18	19	20	21	22	23	24	25	26			
2	Vol 10 12	123500101000000002	മാടൻ നട - തോട്ടത്തിൽ വാതുക്കൽ	മാടൻ നട	തോട്ടത്തിൽ വാതുക്കൽ	Village road	0.210	3.000	2.500	0.000	0.000	0.000	0.210	0.000	0	0.000	0metre	0										
3	Vol 10 3	1235001010000000003	മൂന്നാംവിള കക്കോട്ടുപാറ	മൂന്നാം വിള	കക്കോട്ട	Village road	0.300	4.000	0.000	0.000	0.300	0.000	0.000	0.000	0	0.000	0metre	0										
4	Vol 10 4	1235001010000000004	കക്കോട് - പഞ്ചവടി - എസ് സി കോളനി റോഡ്	കക്കോട്	എസ് സി കോളനി	Village road	1.000	4.000	3.000	0.000	0.000	0.000	1.000	0.000	0	0.000	0metre	0										

Local Body Name : Madavoor Grama Panchayat

Asset register II						Form : Roads								Sub Form : Roads													
Serial No	Book Page Rec No	Form RefID	Road Name	Starting Point	Ending Point	Road Type (ODR/VR)	Road Description			Surface Type					Construction Year	Protection Wall Length	Drainage Channel Length	Cost of construction from 1995	Last Maintenance Details	Remarks	Ward No	Panchayat No	WaterShed ID	Aq.Date and Book Value	Addition Date And Cnst	Deduction Date And Cnst	Depreciation(%)
							Length (Km)	Width (M)	Carriage Way Width (m)	Cement Concrete	Tar	Metal	Gravel	Katcha Road													
1	2	3	4	5	6	7	8	9	10	11	12	13	14	15	16	17	18	19	20	21	22	23	24	25	26		
5Vol 10 5		123500101000000005	കക്കോട് - ലാവെട്ടി പൊയ്ക	കക്കോട്	ലാവെട്ടി പൊയ്ക	Village road	0.300	6.000	3.000	0.000	0.300	0.000	0.000	0.000	0	0.000	0metre	0									
1Vol 11 1		123500101100000001	ലാവെട്ടി പൊയ്ക - പഞ്ചവടിപ്പാലം	ലാവെട്ടി പൊയ്ക	പഞ്ചവടിപ്പാലം	Village road	0.470	8.000	3.300	0.000	0.470	0.000	0.000	0.000	2001	0.000		0									
2Vol 11 2		123500101100000002	പഞ്ചവടി - ആഴിക്കാലി കം	പഞ്ചവടി 1	ആഴിക്കാലി കം	Village road	0.100	4.000	0.000	0.000	0.000	0.100	0.000	0.000	0	0.000	0metre	0									

Local Body Name : Madavoor Grama Panchayat

Asset register II						Form : Roads										Sub Form : Roads										
Serial No	Book Page Rec No	Form Refid	Road Name	Starting Point	Ending Point	Road Description			Surface Type					Construction Year	Protection Wall Length	Drainage Channel Length	Cost of construction from 1995	Last Maintenance Details	Remarks	Ward No	Panchayat No	WaterShed ID	Aq.Date and Book Value	Addition Date And C.nst	Deduction Date And C.nst	Depreciation(%)
						Length (Km)	Width (M)	Carriage Way Width (m)	Cement Concrete	Tar	Metal	Gravel	Katcha Road													
1	2	3	4	5	6	7	8	9	10	11	12	13	14	15	16	17	18	19	20	21	22	23	24	25	26	
1	Vol 12 1	123500101200000001	വട്ടക്കൈത ചന്തയിൽകോണം	വട്ടക്കൈത	ചന്തയിൽ കോണം	Village road	0.095	3.000	0.000	0.095	0.000	0.000	0.000	0.000	0.000	0	90.000	0metre	402000							
2	Vol 12 2	123500101200000002	മാടൻ നട പുലിയൂർക്കോണം	മാടൻ നട	പുലിയൂർക്കോണം	Village road	1000.000	6.000	0.000	0.000	0.000	0.000	0.000	1,000.000	2001	0.000	0metre	0								
3	Vol 12 3	123500101200000003	കൊച്ചുപുലിയൂർ ചിറവിള	കൊച്ചുപുലിയൂർ	ചിറവിള	Village road	0.280	4.000	0.000	0.000	0.000	0.000	0.000	0.280	0	0.000	0metre	0								

Local Body Name : Madavoor Grama Panchayat

Asset register II						Form : Roads										Sub Form : Roads											
Serial No	Book Page Rec No	Form RefId	Road Name	Starting Point	Ending Point	Road Type (ODR/VR)	Road Description			Surface Type					Construction Year	Protection Wall Length	Drainage Channel Length	Cost of construction from 1995	Last Maintenance Details	Remarks	Ward No	Panchayat No	WaterShed ID	Ac.Date and Book Value	Addition Date And Cnst	Deduction Date And Cnst	Depreciation(%)
							Length (Km)	Width (M)	Carriage Way Width (m)	Cement Concrete	Tar	Metal	Gravel	Katcha Road													
1	2	3	4	5	6	7	8	9	10	11	12	13	14	15	16	17	18	19	20	21	22	23	24	25	26		
4Vol 12 4		123500101200000004	ലാവെട്ടി പൊയ്ക - കോട്ടംവട്ടം	ലാവെട്ടി പൊയ്ക	കോട്ടംവട്ടം	Village road	0.600	6.000	3.000	0.000	0.000	0.500	0.000	0.100	0	0.000	0metre	0									
1Vol 13 1		1235001013000000001	ലാവെട്ടി പൊയ്ക - മരുതഞ്ചേരി	ലാവെട്ടി പൊയ്ക	മരുതഞ്ചേരി	Village road	1.000	5.000	0.000	0.000	0.000	0.000	0.000	1.000	0	0.000	0metre	0									
2Vol 13 2		1235001013000000002	വിളയിൽ വാതുകക്കൽ - ലാവെട്ടി പൊയ്ക	വിളയിൽ വാതുകക്കൽ	ലാവെട്ടി പൊയ്ക	Village road	1.000	6.000	3.000	0.000	0.270	0.000	0.000	0.730	1999	0.000	0metre	0	2009/2010								

Local Body Name : Madavoor Grama Panchayat

Asset register II						Form : Roads									Sub Form : Roads												
Serial No	Book Page Rec No	Form RefID	Road Name	Starting Point	Ending Point	Road Type (ODR/VR)	Road Description			Surface Type					Construction Year	Protection Wall Length	Drainage Channel Length	Cost of construction from 1995	Last Maintenance Details	Remarks	Ward No	Panchayat No	WaterShed ID	Aq.Date and Book Value	Addition Date And Cnst	Deduction Date And Cnst	Depreciation(%)
							Length (Km)	Width (M)	Carriage Way Width (m)	Cement Concrete	Tar	Metal	Gravel	Katcha Road													
1	2	3	4	5	6	7	8	9	10	11	12	13	14	15	16	17	18	19	20	21	22	23	24	25	26		
3Vol 13 3		123500101300000003	ലാവെട്ടി പൊയ്ക - കക്കോട്	ലാവെട്ടി പൊയ്ക	കക്കോട്	Village road	0.800	6.000	3.000	0.000	0.500	0.000	0.000	0.300	0	0.000	0metre	0									
4Vol 13 4		123500101300000004	ലാവെട്ടി പൊയ്ക - കുറിയിൽ	ലാവെട്ടി പൊയ്ക	കുറിയിൽ	Village road	1.000	6.000	0.000	0.000	0.000	0.000	0.000	1.000	0	0.000	0metre	0									
1Vol 14 1		123500101400000001	മൂലവട്ടം കക്കോട് അഗ്രോ സെന്റർ	മൂലവട്ടം	കക്കോട് അഗ്രോ സെന്റർ	Village road	0.600	4.000	0.000	0.000	0.000	0.000	0.000	0.600	0	0.000	0metre	0									

Local Body Name : Madavoor Grama Panchayat

Asset register II					Form : Roads										Sub Form : Roads														
Serial No	Book No	Page No	Rec No	Form RefId	Road Name	Starting Point	Ending Point	Road Type (ODR/VR)	Road Description			Surface Type					Construction Year	Protection Wall Length	Drainage Channel Length	Cost of construction from 1995	Last Maintenance Details	Remarks	Ward No	Panchayat No	WaterShed ID	Aq.Date and Book Value	Addition Date And Cnst	Deduction Date And Cnst	Depreciation(%)
									Length (Km)	Width (M)	Carriage Way Width (m)	Cement Concrete	Tar	Metal	Gravel	Katcha Road													
1	2	3	4	5	6	7	8	9	10	11	12	13	14	15	16	17	18	19	20	21	22	23	24	25	26				
2	Vol 14	2		123500101400000002	പുളിമുട് ചാലിൽ റോഡ്	പുളിമുട്	ചാലിൽ റോഡ്	Village road	2.000	4.000	3.000	0.000	0.000	0.000	0.000	2.000	0	0.000		0									
3	Vol 14	3		123500101400000003	എൻ എസ് എസ് എച്ച് ജംഗ്ഷൻ - മണലുവട്ടം	എൻ എസ് എസ് എച്ച് ജംഗ്ഷൻ	മണലുവട്ടം	Village road	0.200	3.000	2.500	0.000	0.000	0.000	0.000	0.200	0	0.000		0									
4	Vol 14	4		123500101400000004	വിളക്കാട് എൻ എസ് എസ് എച്ച് ജംഗ്ഷൻ	വിളക്കാട്	എൻ എസ് എസ് എച്ച് ജംഗ്ഷൻ	Village road	0.200	3.000	2.500	0.000	0.000	0.000	0.000	0.200	1993	0.000		0									

Local Body Name : Madavoor Grama Panchayat

Asset register II						Form : Roads										Sub Form : Roads											
Serial No	Book Page Rec No	Form RefID	Road Name	Starting Point	Ending Point	Road Type (ODR/VR)	Road Description			Surface Type					Construction Year	Protection Wall Length	Drainage Channel Length	Cost of construction from 1995	Last Maintenance Details	Remarks	Ward No	Panchayat No	WaterShed ID	Ac.Date and Book Value	Addition Date And Cnst	Deduction Date And Cnst	Depreciation(%)
							Length (Km)	Width (M)	Carriage Way Width (m)	Cement Concrete	Tar	Metal	Gravel	Katcha Road													
1	2	3	4	5	6	7	8	9	10	11	12	13	14	15	16	17	18	19	20	21	22	23	24	25	26		
5Vol 14 5		123500101400000005	പള്ളിക്കൽ ചന്ത - മടവൂർ കയ്യൂർ ഫാക്ടറി റോഡ്	പള്ളിക്കൽ ചന്ത	മടവൂർ കയ്യൂർ ഫാക്ടറി	Village road	2.000	6.000	0.000	0.000	0.000	0.000	2.000	0	0.000		0										
1Vol 15 1		123500101500000001	തൈക്കോവിള മാവിൻമുട്	തൈക്കോവിള	മാവിൻമുട്	Village road	0.300	2.600	1.500	0.000	0.000	0.000	0.000	0.300	0	0.000		0									
2Vol 15 2		123500101500000002	കുറിച്ചി-മൂലവട്ടം	കുറിച്ചി	മൂലവട്ടം	Village road	0.300	3.000	0.000	0.000	0.000	0.000	0.300	2001	0.000		0										

Local Body Name : Madavoor Grama Panchayat

Asset register II						Form : Roads									Sub Form : Roads												
Serial No	Book Page Rec No	Form RefId	Road Name	Starting Point	Ending Point	Road Type (ODR/VR)	Road Description			Surface Type					Construction Year	Protection Wall Length	Drainage Channel Length	Cost of construction from 1995	Last Maintenance Details	Remarks	Ward No	Panchayat No	WaterShed ID	Ac.Date and Book Value	Addition Date And Cnst	Deduction Date And Cnst	Depreciation(%)
							Length (Km)	Width (M)	Carriage Way Width (m)	Cement Concrete	Tar	Metal	Gravel	Katcha Road													
1	2	3	4	5	6	7	8	9	10	11	12	13	14	15	16	17	18	19	20	21	22	23	24	25	26		
3Vol 15 3	123500101500000003	ക്ലോരൻ കല്ലക്കോണം - പ്ലാവുർകോണം	ക്ലോരൻ കല്ലക്കോണം	ക്ലാവുർകോണം	Village road	0.400	4.000	0.000	0.000	0.000	0.000	0.400	0	0.000	0metre	0											
4Vol 15 4	123500101500000004	ഗാർഡൻ സ്റ്റേഷൻ - പ്ലാവുർകോണം	ഗാർഡൻ സ്റ്റേഷൻ	പ്ലാവുർകോണം	Village road	0.800	5.000	3.000	0.000	0.200	0.000	0.600	2002	0.000	0metre	88838											
5Vol 15 5	123500101500000005	കുഴിക്കാട് വാതുക്കൽ - തറട്ടയിൽ വാതുക്കൽ	കുഴിക്കാട് വാതുക്കൽ	തറട്ടയിൽ വാതുക്കൽ	Village road	0.500	4.000	0.000	0.000	0.000	0.000	0.500	0	0.000	0metre	0											

Local Body Name : Madavoor Grama Panchayat

Asset register II						Form : Roads								Sub Form : Roads												
Serial No	Book Page Rec No	Form RefID	Road Name	Starting Point	Ending Point	Road Description			Surface Type					Construction Year	Protection Wall Length	Drainage Channel Length	Cost of construction from 1995	Last Maintenance Details	Remarks	Ward No	Panchayat No	WaterShed ID	Ac.Date and Book Value	Addition Date And Cnst	Deduction Date And Cnst	Depreciation(%)
						Length (Km)	Width (M)	Carriage Way Width (m)	Cement Concrete	Tar	Metal	Gravel	Katcha Road													
1	2	3	4	5	6	7	8	9	10	11	12	13	14	15	16	17	18	19	20	21	22	23	24	25	26	
1	Vol 16 1	123500101600000001	ആനകുനം വിളക്കാട്	ആനകുനം	വിളക്കാട്	Village road	0.700	4.000	0.000	0.000	0.000	0.000	0.000	0.700	0	0.000	0metre	0								
2	Vol 16 2	123500101600000002	പള്ളിവാതുക്കൽ ആലുകുഴി	പള്ളിവാതുക്കൽ	ആലുകുഴി	Village road	0.300	2.500	0.000	0.000	0.000	0.000	0.000	0.300	0	0.000	0metre	0								
3	Vol 16 3	123500101600000003	വലിയകുന്ന് മുല്ലനല്ലൂർ	വലിയകുന്ന്	മുല്ലനല്ലൂർ	Village road	0.700	6.000	0.000	0.000	0.000	0.000	0.000	0.700	0	0.000	0metre	0								

Local Body Name : Madavoor Grama Panchayat

Asset register II						Form : Roads										Sub Form : Roads											
Serial No	Book Page Rec No	Form RefId	Road Name	Starting Point	Ending Point	Road Type (ODR/VR)	Road Description			Surface Type					Construction Year	Protection Wall Length	Drainage Channel Length	Cost of construction from 1995	Last Maintenance Details	Remarks	Ward No	Panchayat No	WaterShed ID	Ac.Date and Book Value	Addition Date And Cnst	Deduction Date And Cnst	Depreciation(%)
							Length (Km)	Width (M)	Carriage Way Width (m)	Cement Concrete	Tar	Metal	Gravel	Katcha Road													
1	2	3	4	5	6	7	8	9	10	11	12	13	14	15	16	17	18	19	20	21	22	23	24	25	26		
4Vol 16 4		123500101600000004	നെല്ലികുന്ന് വലിയകുന്ന് ഇടവഴി	നെല്ലികുന്ന്	വലിയകുന്ന്	Village road	0.260	3.000	0.000	0.000	0.000	0.000	0.000	0.260	0	0.000	0metre	0									
5Vol 16 5		123500101600000005	അമ്പിളിമുക്ക് - മുല്ലനല്ലൂർ റോഡ്	അമ്പിളിമുക്ക്	മുല്ലനല്ലൂർ	Village road	0.400	4.000	0.000	0.000	0.000	0.000	0.000	0.400	2009	0.000	0metre	0									
1Vol 17 1		123500101700000001	എസ് ബി റ്റി പടിഞ്ഞാറ്റേല ഇടവഴി	എസ് ബി റ്റി	പടിഞ്ഞാറ്റേല	Village road	0.350	3.500	3.000	0.000	0.130	0.000	0.000	0.220	0	0.000	0metre	0									

Local Body Name : Madavoor Grama Panchayat

Asset register II					Form : Roads										Sub Form : Roads												
Serial No	Book Page Rec No	Form RefID	Road Name	Starting Point	Ending Point	Road Type (ODR/VR)	Road Description			Surface Type					Construction Year	Protection Wall Length	Drainage Channel Length	Cost of construction from 1995	Last Maintenance Details	Remarks	Ward No	Panchayat No	WaterShed ID	Aq.Date and Book Value	Addition Date And Cnst	Deduction Date And Cnst	Depreciation(%)
							Length (Km)	Width (M)	Carriage Way Width (m)	Cement Concrete	Tar	Metal	Gravel	Katcha Road													
1	2	3	4	5	6	7	8	9	10	11	12	13	14	15	16	17	18	19	20	21	22	23	24	25	26		
2	Vol 17 12	123500101700000002	മടവൂർ ഫാക്ടറി പടിഞ്ഞാറ്റേല പ്ലാവിള വാതുക്കൽ	മടവൂർ ഫാക്ടറി	പ്ലാവിള വാതുക്കൽ	Village road	0.220	3.500	0.000	0.000	0.000	0.000	0.000	0.220	0	0.000	0	217455									
3	Vol 17 3	123500101700000003	(ആനകുന്നം) പാറയിൽ വാതുക്കൽ - കശുവണ്ടി ഫാക്ടറി	പാറയിൽ വാതുക്കൽ	കശുവണ്ടി ഫാക്ടറി	Village road	0.480	5.000	0.000	0.000	0.000	0.000	0.000	0.480	0	0.000	0	0									
4	Vol 17 4	123500101700000004	ഗാർഡൻ സ്റ്റേഷൻ കുരിച്ചിയിൽ റോഡ്	ഗാർഡൻ സ്റ്റേഷൻ	കുരിച്ചിയിൽ റോഡ്	Village road	1.000	3.000	3.000	0.000	0.200	0.000	0.000	0.800	2002	0.000	0	126338									

Local Body Name : Madavoor Grama Panchayat

Asset register II						Form : Roads									Sub Form : Roads												
Serial No	Boo Pag Rec No	FormRefId	Road Name	Starting Point	Ending Point	Road Type (ODR/VR)	Road Description			Surface Type					Construction Year	Protection Wall Length	Drainage Channel Length	Cost of construction from 1995	Last Maintenance Details	Remarks	Ward No	Panchayat No	WaterShed ID	Ac.Date and Book Value	Addition Date And Cnst	Deduction Date And Cnst	Depreciation (%)
							Length (Km)	Width (M)	Carriage Way Width (m)	Cement Concrete	Tar	Metal	Gravel	Katcha Road													
1	2	3	4	5	6	7	8	9	10	11	12	13	14	15	16	17	18	19	20	21	22	23	24	25	26		
1	Vol 18 1	123500101800000001	തൈക്കാവ് ജംഗ്ഷൻ പാതിരിയോട് വലിയകുന്ന് - അമ്പിളിമുക്ക്	തൈക്കാവ് ജംഗ്ഷൻ	അമ്പിളിമുക്ക്	Village road	1.200	6.000	0.000	0.000	0.000	0.000	0.000	0	0.000	0metre	0										
2	Vol 18 2	123500101800000002	തൈക്കാവ് ജംഗ്ഷൻ പൊയ്കവിളി ഇടവഴി	തൈക്കാവ് ജംഗ്ഷൻ	പൊയ്കവിളി ഇടവഴി	Village road	0.250	2.500	3.000	0.000	0.000	0.000	0.000	0	0.000	0metre	0	2007/2008									
3	Vol 18 3	123500101800000003	കരിമ്പുവിളി ഞാറയിൽകോണം - ചന്തരോഡ്	കരിമ്പുവിളി	ഞാറയിൽകോണം	Village road	1.300	6.000	3.000	0.000	0.000	0.000	0.000	2001	0.000	0metre	0										

Local Body Name : Madavoor Grama Panchayat

Asset register II						Form : Roads									Sub Form : Roads												
Serial No	Book Page Rec No	Form RefId	Road Name	Starting Point	Ending Point	Road Type (ODR/VR)	Road Description			Surface Type					Construction Year	Protection Wall Length	Drainage Channel Length	Cost of construction from 1995	Last Maintenance Details	Remarks	Ward No	Panchayat No	WaterShed ID	Ac.Date and Book Value	Addition Date And Cnst	Deduction Date And Cnst	Depreciation(%)
							Length (Km)	Width (M)	Carriage Way Width (m)	Cement Concrete	Tar	Metal	Gravel	Katcha Road													
1	2	3	4	5	6	7	8	9	10	11	12	13	14	15	16	17	18	19	20	21	22	23	24	25	26		
4Vol 18 4		123500101800000004	നക്രംകോണും പുത്തൻതലവാരം കൊച്ചുപുഴ റോഡ്	നക്രംകോണം	കൊച്ചുപുഴ	Village road	0.800	5.000	3.000	0.000	0.000	0.000	0.000	0.800	2002	0.000	0metre	0									
1Vol 19 1		1235001019000000001	ഞാറയിൽകോണം മുലക്കട	ഞാറയിൽകോണം	മുലക്കട	Village road	1.300	5.000	3.000	0.000	0.650	0.000	0.000	0.650	2001	0.000	0metre	0									
2Vol 19 2		1235001019000000002	അടുക്കോട്ടുകോണം ഏല റോഡ്	അടുക്കോട്ടുകോണം	ഏല റോഡ്	Village road	0.500	3.000	0.000	0.000	0.000	0.500	0.000	0.000	0	0.000	0metre	0									

Local Body Name : Madavoor Grama Panchayat

Asset register II						Form : Roads										Sub Form : Roads										
Serial No	Book Page Rec No	Form RefID	Road Name	Starting Point	Ending Point	Road Description			Surface Type					Construction Year	Protection Wall Length	Drainage Channel Length	Cost of construction from 1995	Last Maintenance Details	Remarks	Ward No	Panchayat No	WaterShed ID	Ac.Date and Book Value	Addition Date And Cnst	Deduction Date And Cnst	Depreciation(%)
						Length (Km)	Width (M)	Carriage Way Width (m)	Cement Concrete	Tar	Metal	Gravel	Katcha Road													
1	2	3	4	5	6	7	8	9	10	11	12	13	14	15	16	17	18	19	20	21	22	23	24	25	26	
3Vol 19 3		1235001019000000003	അടുകോട്ടു കോണം ഏല റോഡ്			Village road	0.430	3.000	0.000	0.000	0.000	0.000	0.000	0.430	0	0.000	0metre	0								
4Vol 19 4		1235001019000000004	മടവൂർ കൃഷി ഭവൻ റോഡ്	മടവൂർ	കൃഷി ഭവൻ	Village road	0.100	5.000	3.000	0.000	0.100	0.000	0.000	0.000	1998	0.000	0metre	53666				2001-2002, 2006				
1Vol 20 1		1235001020000000001	എലികുന്നം മുകൾ - വെട്ടക്കാട് - പുവത്തൂർ	എലികുന്നം മുകൾ	പുവത്തൂർ	Village road	2.000	8.000	3.400	0.000	2.000	0.000	0.000	0.000	2003	0.000	0metre	65726				1998-2000				

Local Body Name : Madavoor Grama Panchayat

Asset register II						Form : Roads								Sub Form : Roads													
Serial No	Book Page Rec No	Form RefID	Road Name	Starting Point	Ending Point	Road Type (ODR/VR)	Road Description			Surface Type					Construction Year	Protection Wall Length	Drainage Channel Length	Cost of construction from 1995	Last Maintenance Details	Remarks	Ward No	Panchayat No	WaterShed ID	Ac.Date and Book Value	Addition Date And Cnst	Deduction Date And Cnst	Depreciation(%)
							Length (Km)	Width (M)	Carriage Way Width (m)	Cement Concrete	Tar	Metal	Gravel	Katcha Road													
1	2	3	4	5	6	7	8	9	10	11	12	13	14	15	16	17	18	19	20	21	22	23	24	25	26		
2	Vol 20 2	1235001020000000002	വെട്ടിക്കാട് കോണം ആറുകാഞ്ഞിരം	വെട്ടിക്കാട് കോണം	ആറുകാഞ്ഞിരം	Village road	0.800	3.500	3.000	0.000	0.000	0.400	0.000	0.400	2002	0.000	0metre	0	2008/2009								
3	Vol 20 3	1235001020000000003	എലികുന്നം മുക്കൾ - നാരാണം പച്ച	എലികുന്നം മുക്കൾ	നാരാണം പച്ച	Village road	0.400	5.000	0.000	0.000	0.000	0.000	0.000	0.400	0	0.000	0metre	0									
4	Vol 20 4	1235001020000000004	പുലിയൂർ കോണം ഇരുതല്ലികോണം ഏലറോഡ്	പുലിയൂർ കോണം	ഇരുതല്ലികോണം ഏല	Village road	0.600	3.000	0.000	0.000	0.000	0.000	0.000	0.600	0	0.000	0metre	0									

Local Body Name : Madavoor Grama Panchayat

Asset register II						Form : Roads										Sub Form : Roads												
Serial No	Book Page Rec No	Form RefId	Road Name	Starting Point	Ending Point	Road Type (ODR/VR)	Road Description			Surface Type						Construction Year	Protection Wall Length	Drainage Channel Length	Cost of construction from 1995	Last Maintenance Details	Remarks	Ward No	Panchayat No	WaterShed ID	Ac.Date and Book Value	Addition Date And Cnst	Deduction Date And Cnst	Depreciation(%)
							Length (Km)	Width (M)	Carriage Way Width (m)	Cement Concrete	Tar	Metal	Gravel	Katcha Road														
1	2	3	4	5	6	7	8	9	10	11	12	13	14	15	16	17	18	19	20	21	22	23	24	25	26			
1	Vol 21 1	123500102100000001	കൈപ്പള്ളി കോണും ഐക്കിലഴി കത്ത്	കൈപ്പള്ളി കോണം	ഐക്കിലഴി കത്ത്	Village road	0.700	3.000	0.000	0.000	0.000	0.000	0.000	0.000	0.700	0	0.000	0metre	0									
2	Vol 21 2	123500102100000002	മടവൂർ ക്ഷേത്രം - ചാലാങ്കോണം (ചാലിൽ)	മടവൂർ ക്ഷേത്രം	യാലിൽ റോഡ്	Village road	1.000	8.000	3.000	0.000	0.500	0.500	0.000	0.000	0.000	2001	2.000	0metre	148856	2009/2010	2001-2002, 2003							
3	Vol 21 3	123500102100000003	പാലവിള വാതുക്കൽ ഏല റോഡ്	പാലവിള വാതുക്കൽ	ഏല	Village road	0.100	3.000	2.500	0.000	0.000	0.000	0.000	0.100	2002	0.000	0metre	0										

Local Body Name : Madavoor Grama Panchayat

Asset register II						Form : Roads										Sub Form : Roads											
Serial No	Book Page Rec No	Form RefID	Road Name	Starting Point	Ending Point	Road Type (ODR/VR)	Road Description			Surface Type					Construction Year	Protection Wall Length	Drainage Channel Length	Cost of construction from 1995	Last Maintenance Details	Remarks	Ward No	Panchayat No	WaterShed ID	Ac.Date and Book Value	Addition Date And Cnst	Deduction Date And Cnst	Depreciation(%)
							Length (Km)	Width (M)	Carriage Way Width (m)	Cement Concrete	Tar	Metal	Gravel	Katcha Road													
1	2	3	4	5	6	7	8	9	10	11	12	13	14	15	16	17	18	19	20	21	22	23	24	25	26		
1	Vol 22 1	123500102200000001	പാറയിൽ വാതുക്കൽ ചാലംകോണം	പാറയിൽ വാതുക്കൽ	ചാലംകോണം	Village road	2.000	6.500	3.000	0.000	1.500	0.000	0.000	0.500	0	0.000	0metre	0									
2	Vol 22 2	123500102200000002	ചാലംകോണം മുടിയൂർകോണം	ചാലംകോണം	മുടിയൂർകോണം	Village road	1.000	5.500	3.000	0.000	0.500	0.000	0.000	0.500	0	0.000	0metre	0									
3	Vol 22 3	123500102200000003	ചാലംകോണം മുണ്ടപ്പള്ളികോണം	ചാലംകോണം	മുണ്ടപ്പള്ളികോണം	Village road	0.450	3.000	0.000	0.000	0.000	0.000	0.000	0.450	0	0.000	0metre	0									

Local Body Name : Madavoor Grama Panchayat

Asset register II						Form : Roads										Sub Form : Roads											
Serial No	Book Page Rec No	Form Refid	Road Name	Starting Point	Ending Point	Road Type (ODR/VR)	Road Description			Surface Type					Construction Year	Protection Wall Length	Drainage Channel Length	Cost of construction from 1995	Last Maintenance Details	Remarks	Ward No	Panchayat No	WaterShed ID	Ac.Date and Book Value	Addition Date And Cnst	Deduction Date And Cnst	Depreciation(%)
							Length (Km)	Width (M)	Carriage Way Width (m)	Cement Concrete	Tar	Metal	Gravel	Katcha Road													
1	2	3	4	5	6	7	8	9	10	11	12	13	14	15	16	17	18	19	20	21	22	23	24	25	26		
4Vol 22 4		123500102200000004	ചുമടുതാങ്ങി മുളവന	ചുമടുതാങ്ങി	മുളവന	Village road	1.000	7.000	3.300	0.000	1.000	0.000	0.000	0.000	0	0.000	0metre	127323					2002, 2003				
1Vol 23 1		1235001023000000001	കൈപ്പള്ളി കോണം - മുളവന	കൈപ്പള്ളി കോണം	മുളവന	Village road	1.500	6.000	3.000	0.000	1.500	0.000	0.000	0.000	0	0.000	0metre	0									
2Vol 23 2		1235001023000000002	മുളവന കൃഷ്ണൻകുന്ന്	മുളവന	കൃഷ്ണൻകുന്ന്	Village road	0.400	3.000	0.000	0.000	0.000	0.000	0.000	0.400	0	0.000		0									

Local Body Name : Madavoor Grama Panchayat

Asset register II						Form : Roads										Sub Form : Roads											
Serial No	Book Page Rec No	Form RefID	Road Name	Starting Point	Ending Point	Road Type (ODR/VR)	Road Description			Surface Type					Construction Year	Protection Wall Length	Drainage Channel Length	Cost of construction from 1995	Last Maintenance Details	Remarks	Ward No	Panchayat No	WaterShed ID	Aq.Date and Book Value	Addition Date And Cnst	Deduction Date And Cnst	Depreciation(%)
							Length (Km)	Width (M)	Carriage Way Width (m)	Cement Concrete	Tar	Metal	Gravel	Katcha Road													
1	2	3	4	5	6	7	8	9	10	11	12	13	14	15	16	17	18	19	20	21	22	23	24	25	26		
3	Vol 23 3	1235001023000000003	എലികുന്നമുകൾ - ഇരുട്ടിമുട്	എലികുന്നമുകൾ	ഇരുട്ടിമുട്	Village road	3.450	5.500	3.000	1.000	1.000	0.450	0.000	1.000	0	0.000	0metre	254107	2009/2010	2001, 2002, 03,04,05							
4	Vol 23 4	1235001023000000004	പുലിയൂർക്കോണം പെട്ടികുന്ന്	പുലിയൂർക്കോണം	പെട്ടികുന്ന്	Village road	0.860	5.000	0.000	0.000	0.000	0.000	0.000	0.860	0	0.000	0metre	0									
1	Vol 24 1	1235001024000000001	കൊഴുവല്ലി കോളനി ചന്തിക്കാൽ വാതുക്കൽ	കൊഴുവല്ലി	ചന്തിക്കാൽ വാതുക്കൽ	Village road	0.600	4.000	0.000	0.000	0.000	0.000	0.000	0.600	0	0.600	0metre	0									

Local Body Name : Madavoor Grama Panchayat

Asset register II						Form : Roads										Sub Form : Roads											
Serial No	Book Page Rec No	Form RefId	Road Name	Starting Point	Ending Point	Road Type (ODR/VR)	Road Description			Surface Type					Construction Year	Protection Wall Length	Drainage Channel Length	Cost of construction from 1995	Last Maintenance Details	Remarks	Ward No	Panchayat No	WaterShed ID	Ac.Date and Book Value	Addition Date And Cnst	Deduction Date And Cnst	Depreciation(%)
							Length (Km)	Width (M)	Carriage Way Width (m)	Cement Concrete	Tar	Metal	Gravel	Katcha Road													
1	2	3	4	5	6	7	8	9	10	11	12	13	14	15	16	17	18	19	20	21	22	23	24	25	26		
2	Vol 24 Page 2	123500102400000002	കൊഴുവഞ്ചിറ കോളനി തിട്ടയിൽ വാതുക്കൽ റോഡ്	കൊഴുവഞ്ചിറ	തിട്ടയിൽ വാതുക്കൽ	Village road	0.800	5.000	3.000	0.800	0.000	0.000	0.000	0.000	0.000	0	0.000	0metre	0								
3	Vol 24 Page 3	123500102400000003	മൈലാട് പൊയ്ക കോളനി - പഴുവടി ഇടവഴി	മൈലാട് പൊയ്ക	പഴുവടി കോളനി	Village road	0.400	1.500	0.000	0.000	0.000	0.000	0.000	0.400	0	0.000	0metre	0									
1	Vol 25 Page 1	123500102500000001	തകര പറമ്പ് - മുടവന അബേട്കർ കോളനി - മുട്ടയം കോളനി സീമത്തപുരം	തകര പറമ്പ്	സീമത്തപുരം	Village road	1.200	7.000	3.000	0.600	0.000	0.000	0.000	0.600	0	0.000	0metre	0									

Local Body Name : Madavoor Grama Panchayat

Asset register II						Form : Roads										Sub Form : Roads											
Serial No	Book Page Rec No	Form RefId	Road Name	Starting Point	Ending Point	Road Type (ODR/VR)	Road Description			Surface Type					Construction Year	Protection Wall Length	Drainage Channel Length	Cost of construction from 1995	Last Maintenance Details	Remarks	Ward No	Panchayat No	WaterShed ID	Ac.Date and Book Value	Addition Date And Cnst	Deduction Date And Cnst	Depreciation(%)
							Length (Km)	Width (M)	Carriage Way Width (m)	Cement Concrete	Tar	Metal	Gravel	Katcha Road													
1	2	3	4	5	6	7	8	9	10	11	12	13	14	15	16	17	18	19	20	21	22	23	24	25	26		
2	Vol 25 2	1235001025000000002	സീമത്തപുരം - മുട്ടയം കോളനി റോഡ്	സീമത്തപുരം	മുട്ടയം കോളനി	Village road	1.400	5.000	3.000	0.000	1.000	0.000	0.000	0.000	0	0.000	0metre	0									
3	Vol 25 3	1235001025000000003	സീമത്തപുരം - പ്ലാന്താനം കോളനി റോഡ്	സീമത്തപുരം	പ്ലാന്താനം കോളനി	Village road	0.250	3.000	3.000	0.000	0.250	0.000	0.000	0.000	0	0.000	0metre	0									
1	Vol 26 1	1235001026000000001	വിളയ്ക്കാട് കൊല്ലായിൽ മുതല റോഡ്	വിളയ്ക്കാട്	കൊല്ലായിൽ	Village road	2.000	6.000	3.000	0.000	2.000	0.000	0.000	0.000	0	0.000	0metre	293884		1997, 98, 99,200 0,2001	1						

Local Body Name : Madavoor Grama Panchayat

Asset register II					Form : Roads										Sub Form : Roads												
Serial No	Book Page Rec No	Form RefID	Road Name	Starting Point	Ending Point	Road Type (ODR/VR)	Road Description			Surface Type					Construction Year	Protection Wall Length	Drainage Channel Length	Cost of construction from 1995	Last Maintenance Details	Remarks	Ward No	Panchayat No	WaterShed ID	Ac.Date and Book Value	Addition Date And Cnst	Deduction Date And Cnst	Depreciation(%)
							Length (Km)	Width (M)	Carriage Way Width (m)	Cement Concrete	Tar	Metal	Gravel	Katcha Road													
1	2	3	4	5	6	7	8	9	10	11	12	13	14	15	16	17	18	19	20	21	22	23	24	25	26		
2	Vol 26 Page 2	1235001026000000002	സീമന്തപുരം സി എം എസ്				1.200	3.000	0.000	0.000	1.200	0.000	0.000	0.000	0	0.000	0metre	260490				2000,01,04,05					
3	Vol 26 Page 3	1235001026000000003	കിഴച്ചിറ വാതുക്കൽ - മന്നാടിക്കോണം				1.000	8.000	3.000	0.250	0.750	0.000	0.000	0.000	0	0.000	0metre	78889				1998,09,2000,01					
1	Vol 27 Page 1	1235001027000000001	ആലും പൊയ്ക - മുട്ടയം കോളനി റോഡ്	ആലും പൊയ്ക	മുട്ടയം കോളനി	Village road	0.700	5.000	0.000	0.000	0.000	0.000	0.000	0.000	0	0.200	0metre	0									

Local Body Name : Madavoor Grama Panchayat

Asset register II						Form : Roads										Sub Form : Roads											
Serial No	Book Page Rec No	Form RefId	Road Name	Starting Point	Ending Point	Road Type (ODR/VR)	Road Description			Surface Type					Construction Year	Protection Wall Length	Drainage Channel Length	Cost of construction from 1995	Last Maintenance Details	Remarks	Ward No	Panchayat No	WaterShed ID	Aq.Date and Book Value	Addition Date And Cnst	Deduction Date And Cnst	Depreciation(%)
							Length (Km)	Width (M)	Carriage Way Width (m)	Cement Concrete	Tar	Metal	Gravel	Katcha Road													
1	2	3	4	5	6	7	8	9	10	11	12	13	14	15	16	17	18	19	20	21	22	23	24	25	26		
2	Vol 27 2	123500102700000002	വഞ്ചിമുക്ക് - പത്തനാപുരം റോഡ്	വഞ്ചിമുക്ക്	പത്തനാപുരം	Village road	0.100	6.000	3.000	0.000	0.000	0.000	0.000	0	0.000	0metre	0										
3	Vol 27 3	123500102700000003	സി എൻ പി എസ് വില്ലേജ് നീക്കം കോളനി റോഡ്		വില്ലേജ് നീക്കം	Village road	0.300	4.000	0.000	0.000	0.000	0.300	0.000	0	0.000	0metre	23284						2002-2003				
1	Vol 28 1	123500102800000001	കരിമ്പുവിലൂ വലിയകുന്ന്				0.500	8.000	0.000	0.000	0.000	0.000	0.000	0	0.000	0metre	65000						1998, 2000				

Local Body Name : Madavoor Grama Panchayat

Asset register II		Form : Roads													Sub Form : Roads												
Serial No	Book No Page No Rec No	Form RefID	Road Name	Starting Point	Ending Point	Road Type (ODR/VR)	Road Description			Surface Type					Construction Year	Protection Wall Length	Drainage Channel Length	Cost of construction from 1995	Last Maintenance Details	Remarks	Ward No	Panchayat No	WaterShed ID	Ac.Date and Book Value	Addition Date And Cnst	Deduction Date And Cnst	Depreciation(%)
							Length (Km)	Width (M)	Carriage Way Width (m)	Cement Concrete	Tar	Metal	Gravel	Katcha Road													
1	2	3	4	5	6	7	8	9	10	11	12	13	14	15	16	17	18	19	20	21	22	23	24	25	26		
2	Vol 28 2	123500102800000002	വട്ടറക്കര പെട്ടികുന്ന്, മൺകുഴി പുലിയൂർക്കോണം	വട്ടറക്കര	പുലിയൂർക്കോണം	Village road	100.000	2.000	0.000	0.000	0.000	0.000	100.000	0	0.000	94000		1998,99,2000									
3	Vol 28 3	123500102800000003	ചുമടുതാങ്ങി ചാലിൽ, മുളവനരോഡ് എസ് സി പി				0.500	4.000	3.000	0.000	0.500	0.000	0.000	0	0.000	0metre	850915		1998,99,2000,01,02,03,04,05								
1	Vol 29 1	123500102900000001	സീമന്തപുരം ക്ഷേത്രം, പില്ലാനിക്കോണം കോളനി - കൊച്ചലൂമൂട് റോഡ്	സീമന്തപുരം	കൊച്ചലൂമൂട്	Village road	0.400	3.000	3.000	0.000	0.000	0.000	0.400	0	0.000	0metre	86099		1998,99,2001,02,03								

Local Body Name : Madavoor Grama Panchayat

Asset register II						Form : Roads										Sub Form : Roads											
Serial No	Book Page Rec No	Form RefID	Road Name	Starting Point	Ending Point	Road Type (ODR/VR)	Road Description			Surface Type					Construction Year	Protection Wall Length	Drainage Channel Length	Cost of construction from 1995	Last Maintenance Details	Remarks	Ward No	Panchayat No	WaterShed ID	Ac.Date and Book Value	Addition Date And Cnst	Deduction Date And Cnst	Depreciation(%)
							Length (Km)	Width (M)	Carriage Way Width (m)	Cement Concrete	Tar	Metal	Gravel	Katcha Road													
1	2	3	4	5	6	7	8	9	10	11	12	13	14	15	16	17	18	19	20	21	22	23	24	25	26		
2	Vol 29 2	1235001029000000002	സീമത്തപുരം - കണ്ണത്തുകോണറോഡ്	സീമത്തപുരം	കണ്ണത്തുകോണം	Village road	0.130	6.000	6.000	0.000	0.000	0.000	0.000	0.130	0	0.000	0metre	0									
3	Vol 29 3	1235001029000000003	സീമത്തപുരം - വൈ എം എ റോഡ്	സീമത്തപുരം	വൈ എം എ റോഡ്	Village road	1.000	10.000	8.000	0.000	1.000	0.000	0.000	0.000	0	0.000	0metre	38594				2000-01					
1	Vol 30 1	1235001030000000001	കക്കോട് പടിക്കമുറി				1.000	6.000	3.000	0.000	0.300	0.000	0.000	0.700	0	0.000	0metre	182549				1998,99,2000,04,05					

Local Body Name : Madavoor Grama Panchayat

Asset register II		Form : Roads													Sub Form : Roads												
Serial No	Book Page Rec No	Form RefID	Road Name	Starting Point	Ending Point	Road Type (ODR/VR)	Road Description			Surface Type					Construction Year	Protection Wall Length	Drainage Channel Length	Cost of construction from 1995	Last Maintenance Details	Remarks	Ward No	Panchayat No	WaterShed ID	Aq.Date and Book Value	Addition Date And Cnst	Deduction Date And Cnst	Depreciation(%)
							Length (Km)	Width (M)	Carriage Way Width (m)	Cement Concrete	Tar	Metal	Gravel	Katcha Road													
1	2	3	4	5	6	7	8	9	10	11	12	13	14	15	16	17	18	19	20	21	22	23	24	25	26		
2	Vol 30 2	123500103000000002	മാങ്കോണം-അറുകാഞ്ഞിരം				1.000	5.000	3.000	0.000	0.500	0.000	0.000	0.500	0	0.000	0metre	298954									
3	Vol 30 3	1235001030000000003	പാപ്പനംകുന്ന് ചാങ്ങയിൽ കോണം				1.500	4.000	3.000	0.000	1.500	0.000	0.000	0.000	0	0.000	0metre	145408				1999,2000,01,02,03,04					
4	Vol 30 4	1235001030000000004	മാത്തിമൂല ചെങ്കോട്ടുകോണം				0.200	2.500	0.000	0.000	0.000	0.000	0.000	0.200	0	0.000	0metre	98392				1999,2000,01					

Local Body Name : Madavoor Grama Panchayat

Asset register II					Form : Roads										Sub Form : Roads													
Serial No	Book Page Rec No	Form RefId	Road Name	Starting Point	Ending Point	Road Type (ODR/VR)	Road Description			Surface Type						Construction Year	Protection Wall Length	Drainage Channel Length	Cost of construction from 1995	Last Maintenance Details	Remarks	Ward No	Panchayat No	WaterShed ID	Ac.Date and Book Value	Addition Date And Cnst	Deduction Date And Cnst	Depreciation(%)
							Length (Km)	Width (M)	Carriage Way Width (m)	Cement Concrete	Tar	Metal	Gravel	Katcha Road														
1	2	3	4	5	6	7	8	9	10	11	12	13	14	15	16	17	18	19	20	21	22	23	24	25	26			
1	Vol 31 1	123500103100000001	വൈ എം എ മുട്ടയം കോളനി റോഡ്	വൈ എം എ	മുട്ടയം കോളനി	Village road	0.600	6.000	3.000	0.000	0.200	0.000	0.000	0.400	0	0.000	0metre	18900		1998,99								
2	Vol 31 2	123500103100000002	വൈ എം എ - മുടവന അംബേദ്കർ കോളനി	വൈ എം എ	അംബേദ്കർ കോളനി	Village road	1.000	6.000	0.000	0.000	1.000	0.000	0.000	0.000	0	0.000		0										
3	Vol 31 3	123500103100000003	വൈ എം എ - പത്തനാപുരം ഇടവഴി	വൈ എം എ	പത്തനാപുരം ഇടവഴി	Village road	0.500	3.000	0.000	0.000	0.000	0.000	0.000	0.500	0	0.000	0metre	0										

Local Body Name : Madavoor Grama Panchayat

Asset register II						Form : Roads										Sub Form : Roads											
Serial No	Book Page Rec No	Form RefID	Road Name	Starting Point	Ending Point	Road Type (ODR/VR)	Road Description			Surface Type					Construction Year	Protection Wall Length	Drainage Channel Length	Cost of construction from 1995	Last Maintenance Details	Remarks	Ward No	Panchayat No	WaterShed ID	Ac.Date and Book Value	Addition Date And Cnst	Deduction Date And Cnst	Depreciation(%)
							Length (Km)	Width (M)	Carriage Way Width (m)	Cement Concrete	Tar	Metal	Gravel	Katcha Road													
1	2	3	4	5	6	7	8	9	10	11	12	13	14	15	16	17	18	19	20	21	22	23	24	25	26		
1	Vol 32 1	123500103200000001	ലക്ഷ്മിപുരയിൽ				0.200	3.000	0.000	0.000	0.000	0.000	0.000	0.200	0	0.000	0metre	17708				1999,2000					
2	Vol 32 2	123500103200000002	മടവൂർ കാവിൽ മലക്കൽ	മടവൂർ	മലയ്ക്കൽ		500.000	3.000	0.000	0.000	0.000	0.000	0.000	500.000	0	0.000		23650				1999,2000,01					
3	Vol 32 3	123500103200000003	കണിച്ചുവിള മംഗലത്ത് വാതുക്കൽ				0.100	4.000	0.000	0.000	0.000	0.000	0.000	0.100	0	0.000	0metre	11733				1999,2000					

Local Body Name : Madavoor Grama Panchayat

Asset register II						Form : Roads									Sub Form : Roads												
Serial No	Book Page Rec No	Form RefId	Road Name	Starting Point	Ending Point	Road Type (ODR/VR)	Road Description			Surface Type					Construction Year	Protection Wall Length	Drainage Channel Length	Cost of construction from 1995	Last Maintenance Details	Remarks	Ward No	Panchayat No	WaterShed ID	Ac.Date and Book Value	Addition Date And Cnst	Deduction Date And Cnst	Depreciation(%)
							Length (Km)	Width (M)	Carriage Way Width (m)	Cement Concrete	Tar	Metal	Gravel	Katcha Road													
1	2	3	4	5	6	7	8	9	10	11	12	13	14	15	16	17	18	19	20	21	22	23	24	25	26		
4	Vol 32 4	123500103200000004	കടുവണ്ടി ഫാക്ടറി പടിഞ്ഞാറേ ല	മടവൂർ	പടിഞ്ഞാറേ ല	Village road	1500.000	6.000	0.000	0.000	1,000.000	0.000	0.000	500.000	0	0.000		7820		1999,2000	12						
5	Vol 32 5	123500103200000005	പുലയൂർക്കോണം ചാങ്ങയിൽകോണം	പുലിയൂർകോണം	ചാങ്ങയിൽകോണം	Village road	1500.000	5.000	0.000	0.000	1,500.000	0.000	0.000	0.000	0	0.000		476833		1999,2000	4						
1	Vol 33 1	123500103300000001	സീമന്തപുരം - തൊഴുവഞ്ചിറ കോളനി - മുഴിവാതുക്കൽ റോഡ്	സീമന്തപുരം	മുഴിവാതുക്കൽ റോഡ്	Village road	1.500	7.000	3.000	0.000	1.400	0.000	0.000	0.100	0	0.000	0metre	0									

Local Body Name : Madavoor Grama Panchayat

Asset register II						Form : Roads										Sub Form : Roads												
Serial No	Book Page Rec No	Form RefId	Road Name	Starting Point	Ending Point	Road Type (ODR/VR)	Road Description			Surface Type						Construction Year	Protection Wall Length	Drainage Channel Length	Cost of construction from 1995	Last Maintenance Details	Remarks	Ward No	Panchayat No	WaterShed ID	Aq.Date and Book Value	Addition Date And Cnst	Deduction Date And Cnst	Depreciation(%)
							Length (Km)	Width (M)	Carriage Way Width (m)	Cement Concrete	Tar	Metal	Gravel	Katcha Road														
1	2	3	4	5	6	7	8	9	10	11	12	13	14	15	16	17	18	19	20	21	22	23	24	25	26			
2	Vol 33 2	123500103300000002	പച്ചിയിൽ വാതുക്കൽ കൊടുവഞ്ചിറ കോളനി റോഡ്	പച്ചിയിൽ വാതുക്കൽ	കൊടുവഞ്ചിറ കോളനി	Village road	0.500	3.000	3.000	0.000	0.000	0.000	0.000	0.500	0	0.000	0metre	0										
3	Vol 33 3	1235001033000000003	സീമന്തപുരം ക്ഷേത്രം - മുട്ടയം കോളനി	സീമന്തപുരം ക്ഷേത്രം	മുട്ടയം കോളനി	Village road	0.300	3.500	0.000	0.000	0.000	0.000	0.000	0.300	0	0.000		0										
1	Vol 34 1	1235001034000000001	കുരിയോട് ജംഗ്ഷൻ അയണിക്കോട് കോണം				0.300	4.000	0.000	0.050	0.000	0.000	0.000	0.250	0	0.000	0metre	94859		2000,01								

Local Body Name : Madavoor Grama Panchayat

Asset register II		Form : Roads													Sub Form : Roads													
Serial No	Book Page Rec No	Form Ref ID	Road Name	Starting Point	Ending Point	Road Type (ODR/VR)	Road Description			Surface Type					Construction Year	Protection Wall Length	Drainage Channel Length	Cost of construction from 1995	Last Maintenance Details	Remarks	Ward No	Panchayat No	WaterShed ID	Ac.Date and Book Value	Addition Date And Cost	Deduction Date And Cost	Depreciation(%)	
							Length (Km)	Width (M)	Carriage Way Width (m)	Cement Concrete	Tar	Metal	Gravel	Katcha Road														
1	2	3	4	5	6	7	8	9	10	11	12	13	14	15	16	17	18	19	20	21	22	23	24	25	26			
2	Vol 34 2	123500103400000002	തെന്തോടുകോട് - കക്കോട് കോളനി റോഡ്				1.000	6.000	0.000	0.000	0.200	0.000	0.000	0.800	0	0.000	0metre	92414								1999, 2000		
3	Vol 34 3	1235001034000000003	ചന്താടിവിള അമ്പിളിമുക്ക് കോളനി				0.500	4.000	0.000	0.000	0.000	0.000	0.000	0.500	0	0.000	0metre	99900								1999, 2000		
4	Vol 34 4	1235001034000000004	ലക്ഷംവീട് കോളനി റോഡ്				0.100	4.000	0.000	0.050	0.000	0.000	0.000	0.050	0	0.000	0metre	5300								1999, 2000		

Local Body Name : Madavoor Grama Panchayat

Asset register II						Form : Roads										Sub Form : Roads											
Serial No	Book Page Rec No	Form RefID	Road Name	Starting Point	Ending Point	Road Type (ODR/VR)	Road Description			Surface Type					Construction Year	Protection Wall Length	Drainage Channel Length	Cost of construction from 1995	Last Maintenance Details	Remarks	Ward No	Panchayat No	WaterShed ID	Aq.Date and Book Value	Addition Date And Cnst	Deduction Date And Cnst	Depreciation(%)
							Length (Km)	Width (M)	Carriage Way Width (m)	Cement Concrete	Tar	Metal	Gravel	Katcha Road													
1	2	3	4	5	6	7	8	9	10	11	12	13	14	15	16	17	18	19	20	21	22	23	24	25	26		
1	Vol 35 1	1235001035000000001	സീമത്തപുരം ക്ഷേത്രം - പില്ലാനിക്കോണം	സീമത്തപുരം	പില്ലാനിക്കോണം	Village road	0.650	5.000	3.000	0.050	0.600	0.000	0.000	0.000	0	0.000	0metre	0									
2	Vol 35 2	1235001035000000002	തകരപറമ്പ് - നീടിതറവാതുക്കൽ വഴി	തകരപറമ്പ്	നീടിതറവാതുക്കൽ	Village road	0.300	3.000	0.000	0.000	0.000	0.000	0.000	0.000	0	0.000	0metre	0									
3	Vol 35 3	1235001035000000003	കീഴ്ചിറവാതുക്കൽ തെന്നൂർ കോളനി റോഡ്	കീഴ്ചിറവാതുക്കൽ	തെന്നൂർ കോളനി	Village road	1.000	8.000	3.000	0.000	1.000	0.000	0.000	0.000	0	0.000	0metre	0									

Local Body Name : Madavoor Grama Panchayat

Asset register II						Form : Roads										Sub Form : Roads											
Serial No	Book Page Rec No	Form RefId	Road Name	Starting Point	Ending Point	Road Type (ODR/VR)	Road Description			Surface Type					Construction Year	Protection Wall Length	Drainage Channel Length	Cost of construction from 1995	Last Maintenance Details	Remarks	Ward No	Panchayat No	WaterShed ID	Ac.Date and Book Value	Addition Date And Cnst	Deduction Date And Cnst	Depreciation(%)
							Length (Km)	Width (M)	Carriage Way Width (m)	Cement Concrete	Tar	Metal	Gravel	Katcha Road													
1	2	3	4	5	6	7	8	9	10	11	12	13	14	15	16	17	18	19	20	21	22	23	24	25	26		
4	Vol 35 4	1235001035000000004	നീടിതറ വാതുക്കൽ പുത്തൻവാറം	നീടിതറ വാതുക്കൽ പുത്തൻവാറം	Village road	0.500	3.000	0.000	0.000	0.000	0.000	0.500	0	0.000	0metre	0											
1	Vol 36 1	1235001036000000001	കൃഷ്ണൻകര കാറോടിക്കോണം റോഡ്			1.000	6.000	0.000	0.000	0.500	0.250	0.250	0	0.000	0metre	87500		2000, 2001									
2	Vol 36 2	1235001036000000002	എം എൽ പി എസ് ചേക്കോട്ടുകോണം			1.500	6.000	3.000	0.000	0.750	0.000	0.750	0	0.000	0metre	87500		2000, 1,02									

Local Body Name : Madavoor Grama Panchayat

Asset register II					Form : Roads										Sub Form : Roads												
Serial No	Book Page Rec No	Form Refid	Road Name	Starting Point	Ending Point	Road Type (ODR/VR)	Road Description			Surface Type					Construction Year	Protection Wall Length	Drainage Channel Length	Cost of construction from 1995	Last Maintenance Details	Remarks	Ward No	Panchayat No	WaterShed ID	Ac.Date and Book Value	Addition Date And Cost	Deduction Date And Cost	Depreciation(%)
							Length (Km)	Width (M)	Carriage Way Width (m)	Cement Concrete	Tar	Metal	Gravel	Katcha Road													
1	2	3	4	5	6	7	8	9	10	11	12	13	14	15	16	17	18	19	20	21	22	23	24	25	26		
3Vol 36 3		1235001036000000003	കക്കോട് ലാവെട്ടി പൊയ്ക വിളയിൽ വാതുക്കൽ				1.000	6.000	0.000	0.000	0.600	0.270	0.000	0.130	0	0.000	0metre	249000				1999,2000					
4Vol 36 4		1235001036000000004	പന്തടിവിള അമ്പിളി കുന്ന് മൂന്നാംവിള				0.250	3.000	0.000	0.000	0.000	0.000	0.000	0.250	0	0.000	0metre	13294				1999,2000					
1Vol 37 1		1235001037000000001	തെന്തൂർ മണ്ണടികോണം റോഡ്	തെന്തൂർ	മന്നാടികോണം	Village road	0.300	4.500	3.000	0.200	0.000	0.000	0.000	0.100	0	0.000	0metre	0									

Local Body Name : Madavoor Grama Panchayat

Asset register II						Form : Roads										Sub Form : Roads											
Serial No	Book Page Rec No	Form RefID	Road Name	Starting Point	Ending Point	Road Type (ODR/VR)	Road Description			Surface Type					Construction Year	Protection Wall Length	Drainage Channel Length	Cost of construction from 1995	Last Maintenance Details	Remarks	Ward No	Panchayat No	WaterShed ID	Ac.Date and Book Value	Addition Date And Cnst	Deduction Date And Cnst	Depreciation(%)
							Length (Km)	Width (M)	Carriage Way Width (m)	Cement Concrete	Tar	Metal	Gravel	Katcha Road													
1	2	3	4	5	6	7	8	9	10	11	12	13	14	15	16	17	18	19	20	21	22	23	24	25	26		
2	Vol 37 2	123500103700000002	ഇരുത്തൂർ മനാടികോണം റോഡ് (കോളനി)	ഇരുത്തൂർ	മനാടികോണം	Village road	0.300	4.000	0.000	0.000	0.000	0.000	0.000	0.300	0	0.000	0metre	0									
3	Vol 37 3	123500103700000003	വാഴാം പാലം - മനാടികോണം റോഡ്	വാഴ്വൻ പാലം	മനാടികോണം	Village road	0.500	3.000	0.000	0.000	0.000	0.000	0.000	0.500	0	0.000	0metre	0									
4	Vol 37 4	123500103700000004	പഴുവടി - തുമ്പോട് റോഡ്	പഴുവടി	തുമ്പോട്	Village road	1.000	8.000	0.000	0.090	0.000	0.000	0.000	0.910	0	0.000	0metre	0									

Local Body Name : Madavoor Grama Panchayat

Asset register II						Form : Roads										Sub Form : Roads											
Serial No	Book Page Rec No	Form RefID	Road Name	Starting Point	Ending Point	Road Type (ODR/VR)	Road Description			Surface Type					Construction Year	Protection Wall Length	Drainage Channel Length	Cost of construction from 1995	Last Maintenance Details	Remarks	Ward No	Panchayat No	WaterShed ID	Ac.Date and Book Value	Addition Date And Cnst	Deduction Date And Cnst	Depreciation(%)
							Length (Km)	Width (M)	Carriage Way Width (m)	Cement Concrete	Tar	Metal	Gravel	Katcha Road													
1	2	3	4	5	6	7	8	9	10	11	12	13	14	15	16	17	18	19	20	21	22	23	24	25	26		
1	Vol 38 1	123500103800000001	മാങ്കോണം അറുകാഞ്ഞിരം പുലിയൂർകോണം	മാങ്കോണം	പുലിയൂർകോണം	Village road	2500.000	6.000	0.000	0.000	1,800.000	0.000	0.000	700.000	0	0.000	35250		1999,2000	2							
2	Vol 38 2	123500103800000002	ആനകുന്നം കക്കോട്				1.500	8.000	3.000	0.000	1.500	0.000	0.000	0.000	0	0.000	0metre	330000		2005							
3	Vol 38 3	123500103800000003	അയണിക്കാട്ടുകോണം - മണലുവട്ടം				1.000	5.000	3.000	0.000	1.000	0.000	0.000	0.000	0	0.000	0metre	140360		2000,01							

Local Body Name : Madavoor Grama Panchayat

Asset register II						Form : Roads								Sub Form : Roads												
Serial No	Book Page Rec No	Form RefId	Road Name	Starting Point	Ending Point	Road Description			Surface Type					Construction Year	Protection Wall Length	Drainage Channel Length	Cost of construction from 1995	Last Maintenance Details	Remarks	Ward No	Panchayat No	WaterShed ID	Ac.Date and Book Value	Addition Date And Cost	Deduction Date And Cost	Depreciation(%)
						Length (Km)	Width (M)	Carriage Way Width (m)	Cement Concrete	Tar	Metal	Gravel	Katcha Road													
1	2	3	4	5	6	7	8	9	10	11	12	13	14	15	16	17	18	19	20	21	22	23	24	25	26	
4	Vol 38 4	1235001038000000004	കരിഞ്ചാല പള്ളിവാതുക്കൽ റോഡ്			Village road	0.800	6.000	6.000	0.000	0.000	0.000	0.000	0.000	0.800	1996	0.000	0metre	139493		2000,01					
5	Vol 38 5	1235001038000000005	ചാണിക്കൽ വാതുക്കൽ കൊടുവഞ്ചി				0.600	5.000	3.000	0.600	0.000	0.000	0.000	0.000	0.000	0	0.000	0metre	15750		2000,02					
1	Vol 39 1	1235001039000000001	ഫാക്ടറി ജംഗ്ഷൻ നടുവതല റോഡ്	ഫാക്ടറി ജംഗ്ഷൻ	നടുവതല	Village road	0.300	3.500	0.000	0.000	0.000	0.000	0.000	0.300	0	0.000			0							

Local Body Name : Madavoor Grama Panchayat

Asset register II						Form : Roads										Sub Form : Roads											
Serial No	Book Page Rec No	Form RefID	Road Name	Starting Point	Ending Point	Road Type (ODR/VR)	Road Description			Surface Type					Construction Year	Protection Wall Length	Drainage Channel Length	Cost of construction from 1995	Last Maintenance Details	Remarks	Ward No	Panchayat No	WaterShed ID	Ac.Date and Book Value	Addition Date And Cnst	Deduction Date And Cnst	Depreciation(%)
							Length (Km)	Width (M)	Carriage Way Width (m)	Cement Concrete	Tar	Metal	Gravel	Katcha Road													
1	2	3	4	5	6	7	8	9	10	11	12	13	14	15	16	17	18	19	20	21	22	23	24	25	26		
2	Vol 39 2	123500103900000002	മടവൂർ പണയിൽ റോഡ്	മടവൂർ	പണയിൽ	Village road	0.564	6.000	3.000	0.064	0.000	0.000	0.000	0.500	0	0.000	0metre	0									
3	Vol 39 3	1235001039000000003	വായനശാല വൈക്കൽ വാതുക്കൽ	വായനശാല	വൈക്കൽ വാതുക്കൽ	Village road	0.300	4.000	3.000	0.000	0.150	0.000	0.000	0.150	0	0.000	0metre	0									
4	Vol 39 4	1235001039000000004	ആലുപൊയ്ക മുട്ടയം റോഡ്				0.300	4.000	3.000	0.000	0.150	0.000	0.000	0.150	0	0.000	0metre	33000		2001, 02							

Local Body Name : Madavoor Grama Panchayat

Asset register II						Form : Roads										Sub Form : Roads												
Serial No	Book Page Rec No	Form RefID	Road Name	Starting Point	Ending Point	Road Type (ODR/VR)	Road Description			Surface Type					Construction Year	Protection Wall Length	Drainage Channel Length	Cost of construction from 1995	Last Maintenance Details	Remarks	Ward No	Panchayat No	WaterShed ID	Aq.Date and Book Value	Addition Date And Cnst	Deduction Date And Cnst	Depreciation(%)	
							Length (Km)	Width (M)	Carriage Way Width (m)	Cement Concrete	Tar	Metal	Gravel	Katcha Road														
1	2	3	4	5	6	7	8	9	10	11	12	13	14	15	16	17	18	19	20	21	22	23	24	25	26			
1	Vol 40 1	123500104000000001	ചെങ്കോട്ടുകോണം ഇലഞ്ഞിക്കോട്ടുകോണം	ചെങ്കോട്ടുകോണം	ഇലഞ്ഞിക്കോട്ടുകോണം	Village road	0.750	4.000	3.000	0.000	0.750	0.000	0.000	0.000	0	0.000	0metre	18165							2000-01			
2	Vol 40 2	123500104000000002	പഴവൂർ വാതുകൽ വാകയൂർകാവ് (എസ് ജി എസ് റൈ)				0.500	4.000	0.000	0.200	0.000	0.000	0.000	0.300	0	0.000	0metre	37108								2001-02		
3	Vol 40 3	123500104000000003	പടിഞ്ഞാറേ ല വാക്കയിൽ ഏലതോട്				0.150	3.000	0.000	0.000	0.000	0.000	0.000	0.150	0	0.000	0metre	12238								2001, 02		

Local Body Name : Madavoor Grama Panchayat

Asset register II						Form : Roads										Sub Form : Roads											
Serial No	Book Page Rec No	Form RefID	Road Name	Starting Point	Ending Point	Road Type (ODR/VR)	Road Description			Surface Type					Construction Year	Protection Wall Length	Drainage Channel Length	Cost of construction from 1995	Last Maintenance Details	Remarks	Ward No	Panchayat No	WaterShed ID	Aq.Date and Book Value	Addition Date And Cnst	Deduction Date And Cnst	Depreciation(%)
							Length (Km)	Width (M)	Carriage Way Width (m)	Cement Concrete	Tar	Metal	Gravel	Katcha Road													
1	2	3	4	5	6	7	8	9	10	11	12	13	14	15	16	17	18	19	20	21	22	23	24	25	26		
4Vol 40 4		123500104000000004	പുലിയൂർകോണം അടുക്കോട്ടുകോണം	പുലിയൂർകോണം	അടുക്കോട്ടുകോണം	Village road	1500.000	5.000	0.000	0.000	0.000	1,500.000	0.000	0.000	0.000	0	0.000	140982		2001,02	3						
5Vol 40 5		123500104000000005	തേക്കുംമുട്കുന്നത്തുകോണം മൈലോട്ടുകോണം				0.500	6.000	3.000	0.060	0.000	0.200	0.000	0.240	0	0.000	0metre	37500		2001							
1Vol 41 1		123500104100000001	ആനകുന്ന് കീഴ്മനശ്ശേരി	ആനകുന്ന്	കീഴ്മനശ്ശേരി	Village road	0.050	4.000	0.000	0.000	0.000	0.000	0.000	0.050	0	0.000	0metre	0									

Local Body Name : Madavoor Grama Panchayat

Asset register II					Form : Roads										Sub Form : Roads												
Serial No	Book Page Rec No	Form RefId	Road Name	Starting Point	Ending Point	Road Type (ODR/VR)	Road Description			Surface Type					Construction Year	Protection Wall Length	Drainage Channel Length	Cost of construction from 1995	Last Maintenance Details	Remarks	Ward No	Panchayat No	WaterShed ID	Ac.Date and Book Value	Addition Date And Cnst	Deduction Date And Cnst	Depreciation(%)
							Length (Km)	Width (M)	Carriage Way Width (m)	Cement Concrete	Tar	Metal	Gravel	Katcha Road													
1	2	3	4	5	6	7	8	9	10	11	12	13	14	15	16	17	18	19	20	21	22	23	24	25	26		
2	Vol 41 2	123500104100000002	വിളയിൽ വാതുക്കൽ കഴവൂർ വാതുക്കൽ	വിളയിൽ വാതുക്കൽ	കഴവൂർ വാതുക്കൽ	Village road	0.030	3.000	0.000	0.000	0.000	0.000	0.030	0	0.000	0metre	0										
3	Vol 41 3	123500104100000003	കല്ലുവിള - തെങ്ങുംമുട് കുനത്തുകോണം - എസ് സി കോളനി	കല്ലുവിള	കുനത്തുകോണം കോളനി	Village road	1.000	6.000	3.000	0.020	0.500	0.400	0.000	0.080	0	0.000	0metre	0									
4	Vol 41 4	123500104100000004	തെക്കുംമുട് കുനത്തുകോണം	തെക്കുംമുട്	കുനത്തുകോണം	Village road	2000.000	6.000	0.000	200.000	0.000	1,000.000	0.000	800.000	0	0.000	85687		200,-02,05-06	10							

Local Body Name : Madavoor Grama Panchayat

Asset register II				Form : Roads											Sub Form : Roads															
Serial No	Book Pag Rec No	FormRefID	Road Name	Starting Point	Ending Point	Road Type (ODR/VR)	Road Description			Surface Type					Construction Year	Protection Wall Length	Drainage Channel Length	Cost of construction from 1995	Last Maintenance Details	Remarks	Ward No	Panchayat No	WaterShed ID	Aq.Date and Book Value	Addition Date And Cnst	Deduction Date And Cnst	Depreciation(%)			
							Length (Km)	Width (M)	Carriage Way Width (m)	Cement Concrete	Tar	Metal	Gravel	Katcha Road																
1	2	3	4	5	6	7	8	9	10	11	12	13	14	15	16	17	18	19	20	21	22	23	24	25	26					
1	Vol 42 1	123500104200000001	ഗാർഡൻ സ്റ്റേഷൻ കുറിച്ചിറോഡ്				0.877	5.000	3.000	0.050	0.277	0.000	0.000	0.550	0	0.000		33901							2000-01					
2	Vol 42 2	123500104200000002	കുരിശ്ശോട് ജംഗ്ഷൻ പുത്തൻവീട്ടിൽ വാതുകൽ				0.675	4.000	4.000	0.050	0.075	0.000	0.000	0.550	0	0.000	0metre	9000								2000-01				
3	Vol 42 3	123500104200000003	പഴുവടി മിച്ച ഭൂമി റോഡ്				1.200	4.000	3.000	0.155	0.000	0.000	0.000	1.045	0	0.000		8500								2000-01				

Local Body Name : Madavoor Grama Panchayat

Asset register II						Form : Roads								Sub Form : Roads												
Serial No	Book Page Rec No	Form RefId	Road Name	Starting Point	Ending Point	Road Description			Surface Type					Construction Year	Protection Wall Length	Drainage Channel Length	Cost of construction from 1995	Last Maintenance Details	Remarks	Ward No	Panchayat No	WaterShed ID	Ac.Date and Book Value	Addition Date And Cnst	Deduction Date And Cnst	Depreciation(%)
						Length (Km)	Width (M)	Carriage Way Width (m)	Cement Concrete	Tar	Metal	Gravel	Katcha Road													
1	2	3	4	5	6	7	8	9	10	11	12	13	14	15	16	17	18	19	20	21	22	23	24	25	26	
4Vol 42 4		123500104200000004	സി എൻ പി എസ് ചിത്രകോണം			0.500	4.000	0.000	0.050	0.000	0.150	0.000	0.300	0	0.000	0metre	8500		2000-01							
5Vol 42 5		123500104200000005	പടിഞ്ഞാറ്റേല മാത്തിമൂല റോഡ്			0.500	6.000	3.000	0.000	0.500	0.000	0.000	0.000	0	0.000	0metre	8780		2000-01							
1Vol 43 1		123500104300000001	കക്കോട് പടിക്കാമുറി റോഡ് (എസ് സി കോളനി)	കക്കോട്	പടിക്കാ മുറി	Village road	1000.000	6.000	0.000	0.000	500.000	0.000	0.000	500.000	0	0.000		0								

Local Body Name : Madavoor Grama Panchayat

Asset register II						Form : Roads										Sub Form : Roads											
Serial No	Book Page Rec No	Form RefId	Road Name	Starting Point	Ending Point	Road Type (ODR/VR)	Road Description			Surface Type					Construction Year	Protection Wall Length	Drainage Channel Length	Cost of construction from 1995	Last Maintenance Details	Remarks	Ward No	Panchayat No	WaterShed ID	Aq.Date and Book Value	Addition Date And Cnst	Deduction Date And Cnst	Depreciation(%)
							Length (Km)	Width (M)	Carriage Way Width (m)	Cement Concrete	Tar	Metal	Gravel	Katcha Road													
1	2	3	4	5	6	7	8	9	10	11	12	13	14	15	16	17	18	19	20	21	22	23	24	25	26		
2	Vol 43 12	123500104300000002	അമ്പിളിമുക്ക് പുതിനപുരം പള്ളിവാതുകൽ	അമ്പിളിമുക്ക്	പള്ളിവാതുകൽ	Village road	0.995	6.000	4.000	0.125	0.000	0.000	0.000	0.870	0	0.000	0metre	0									
3	Vol 43 3	1235001043000000003	അമ്പിളിമുക്ക് പള്ളിവാതുകൽ റോഡ്	അമ്പിളിമുക്ക്	പള്ളിവാതുകൽ	Village road	0.750	6.000	0.000	0.000	0.000	0.000	0.000	0.750	0	0.000		0									
4	Vol 43 4	1235001043000000004	ആലുകുഴി വലിയകുന്ന് റോഡ്				0.800	6.000	0.000	0.000	0.000	0.000	0.000	0.800	0	0.000	0metre	8750		200-01							

Local Body Name : Madavoor Grama Panchayat

Asset register II					Form : Roads										Sub Form : Roads												
Serial No	Book Page Rec No	Form RefId	Road Name	Starting Point	Ending Point	Road Type (ODR/VR)	Road Description			Surface Type					Construction Year	Protection Wall Length	Drainage Channel Length	Cost of construction from 1995	Last Maintenance Details	Remarks	Ward No	Panchayat No	WaterShed ID	Ac.Date and Book Value	Addition Date And Cnst	Deduction Date And Cnst	Depreciation(%)
							Length (Km)	Width (M)	Carriage Way Width (m)	Cement Concrete	Tar	Metal	Gravel	Katcha Road													
1	2	3	4	5	6	7	8	9	10	11	12	13	14	15	16	17	18	19	20	21	22	23	24	25	26		
1	Vol 44 1	123500104400000001	കാളിയഴികം പുളിമാത്ത് ക്ഷേത്രം				0.100	8.000	0.000	0.000	0.000	0.000	0.000	0.100	0	0.000	0metre	9000				2000-02					
2	Vol 44 2	123500104400000002	പാറയിൽ വാതുക്കൽ കുറിച്ചിയിൽ റോഡ്	മടവൂർ	കുറിച്ചിയിൽ	Village road	600.000	4.000	0.000	100.000	0.000	0.000	0.000	500.000	0	0.000		36548				2000-01,03,04	12				
3	Vol 44 3	123500104400000003	മാങ്കോണം കാഞ്ഞാമ്പിള്ളി പട്ടികജാതി റോഡ്	മാങ്കോണം	കാഞ്ഞാമ്പിള്ളി		1090.000	6.000	0.000	90.000	500.000	0.000	0.000	500.000	0	0.000		30000				2000-01	2				

Local Body Name : Madavoor Grama Panchayat

Asset register II					Form : Roads										Sub Form : Roads												
Serial No	Book Page Rec No	Form RefId	Road Name	Starting Point	Ending Point	Road Type (ODR/VR)	Road Description			Surface Type					Construction Year	Protection Wall Length	Drainage Channel Length	Cost of construction from 1995	Last Maintenance Details	Remarks	Ward No	Panchayat No	WaterShed ID	Ac.Date and Book Value	Addition Date And Cnst	Deduction Date And Cnst	Depreciation(%)
							Length (Km)	Width (M)	Carriage Way Width (m)	Cement Concrete	Tar	Metal	Gravel	Katcha Road													
1	2	3	4	5	6	7	8	9	10	11	12	13	14	15	16	17	18	19	20	21	22	23	24	25	26		
4Vol 44 4		123500104400000004	തകരപറമ്പ് മുട്ടയം റോഡ്	തകരപറമ്പ് മുട്ടയം	Village road	800.000	4.000	0.000	50.000	0.000	0.000	0.000	0	0.000		23500		2000,02	7								
5Vol 44 5		123500104400000005	മുടപ്പാറ ചാങ്ങയിൽ കോണം റോഡ്			1.500	8.000	3.000	0.000	0.000	0.500	0.000	0	0.000	0metre	132096		2000-04									
1Vol 45 1		123500104500000001	മടവൂർ വില്ലേജ് ഓഫീസ് - തോളൂർ റോഡ്	മടവൂർ വില്ലേജ് റോഡ്	തോളൂർ റോഡ്	Village road	2.500	8.000	3.000	0.000	2.500	0.000	0.000	0	0.000	0metre	793848		2005-06								

Local Body Name : Madavoor Grama Panchayat

Asset register II						Form : Roads										Sub Form : Roads											
Serial No	Book Page Rec No	Form RefID	Road Name	Starting Point	Ending Point	Road Type (ODR/VR)	Road Description			Surface Type					Construction Year	Protection Wall Length	Drainage Channel Length	Cost of construction from 1995	Last Maintenance Details	Remarks	Ward No	Panchayat No	WaterShed ID	Ac.Date and Book Value	Addition Date And Cnst	Deduction Date And Cnst	Depreciation(%)
							Length (Km)	Width (M)	Carriage Way Width (m)	Cement Concrete	Tar	Metal	Gravel	Katcha Road													
1	2	3	4	5	6	7	8	9	10	11	12	13	14	15	16	17	18	19	20	21	22	23	24	25	26		
2	Vol 45 Page 2	1235001045000000002	മുനാംവിള ഞാറയിൽ കോണം ഏല	മുനാം വിള	ഞാറയിൽ കോണം	Village road	0.500	4.000	0.000	0.000	0.000	0.000	0.000	0.500	0	0.000	0metre	0									
3	Vol 45 Page 3	1235001045000000003	കാരോട്ടുകോണം കൃഷ്ണൻ തുടവഴി	കാരോട്ടുകോണം	കൃഷ്ണൻ തുടവഴി	Village road	0.688	3.000	0.000	0.000	0.000	0.000	0.000	0.688	0	0.000		0									
4	Vol 45 Page 4	1235001045000000004	ചുമടുതാങ്ങി നവോദയം വായനശാല റോഡ്	ചുമടുതാങ്ങി	നവോദയം വായനശാല	Village road	1.300	3.000	0.000	0.000	0.000	0.000	0.000	1.300	0	0.240	0metre	0									

Local Body Name : Madavoor Grama Panchayat

Asset register II					Form : Roads										Sub Form : Roads															
Serial No	Book Page Rec No	Form RefId	Road Name	Starting Point	Ending Point	Road Type (ODR/VR)	Road Description			Surface Type					Construction Year	Protection Wall Length	Drainage Channel Length	Cost of construction from 1995	Last Maintenance Details	Remarks	Ward No	Panchayat No	WaterShed ID	Ac.Date and Book Value	Addition Date And Cnst	Deduction Date And Cnst	Depreciation(%)			
							Length (Km)	Width (M)	Carriage Way Width (m)	Cement Concrete	Tar	Metal	Gravel	Katcha Road																
1	2	3	4	5	6	7	8	9	10	11	12	13	14	15	16	17	18	19	20	21	22	23	24	25	26					
1	Vol 46 1	123500104600000001	സീമന്തപുരം വലിയവിള പൊയ്ക റോഡ്	സീമന്തപുരം	വലിയ വിള പൊയ്ക		0.800	3.000	3.000	0.000	0.000	0.000	0.000	0.000	0.800	0	0.000	0metre	31382							2000-02				
2	Vol 46 2	123500104600000002	ചാനിക്കൽ വളക്കാർ കൊച്ചുവഞ്ചി				0.150	2.000	0.000	0.000	0.000	0.000	0.000	0.150	0	0.000	0metre	11493								2000-02				
3	Vol 46 3	123500104600000003	കുരിശോട് പുത്തൻ വീട്				0.400	4.000	0.000	0.050	0.000	0.000	0.000	0.350	0	0.000	0metre	25949								2002-03				

Local Body Name : Madavoor Grama Panchayat

Asset register II						Form : Roads									Sub Form : Roads											
Serial No	Book Page Rec No	Form RefId	Road Name	Starting Point	Ending Point	Road Description			Surface Type					Construction Year	Protection Wall Length	Drainage Channel Length	Cost of construction from 1995	Last Maintenance Details	Remarks	Ward No	Panchayat No	WaterShed ID	Ac.Date and Book Value	Addition Date And Cnst	Deduction Date And Cnst	Depreciation(%)
						Length (Km)	Width (M)	Carriage Way Width (m)	Cement Concrete	Tar	Metal	Gravel	Katcha Road													
1	2	3	4	5	6	7	8	9	10	11	12	13	14	15	16	17	18	19	20	21	22	23	24	25	26	
4Vol 46 4		1235001046000000004	ഏലികുന്നം മുക്കൾ വേളാർകുന്ന് റോഡ്			0.800	6.000	3.000	0.000	0.800	0.000	0.000	0.000	0	0.000	0metre	27297		2002-03							
5Vol 46 5		1235001046000000005	പാനപ്പാകുന്ന് ചാങ്ങയിൽ കോണം			2.000	6.000	3.000	0.000	1.000	0.000	0.000	1.000	0	0.000	0metre	27918		2002-03							
6Vol 46 6		1235001046000000006	പഴുവടി മിച്ചഭൂമി	പഴുവടി	മിച്ചഭൂമി	Village road	1500.000	4.000	0.000	100.000	0.000	0.000	0.000	1,400.000	0	0.000		28021		2002-03	6					

Local Body Name : Madavoor Grama Panchayat

Asset register II						Form : Roads									Sub Form : Roads												
Serial No	Book Page Rec No	Form RefID	Road Name	Starting Point	Ending Point	Road Description			Surface Type						Construction Year	Protection Wall Length	Drainage Channel Length	Cost of construction from 1995	Last Maintenance Details	Remarks	Ward No	Panchayat No	WaterShed ID	Aq.Date and Book Value	Addition Date And Cnst	Deduction Date And Cnst	Depreciation(%)
						Length (Km)	Width (M)	Carriage Way Width (m)	Cement Concrete	Tar	Metal	Gravel	Katcha Road														
1	2	3	4	5	6	7	8	9	10	11	12	13	14	15	16	17	18	19	20	21	22	23	24	25	26		
1	Vol 47 1	123500104700000001	മുളവന ചാലിൽ മടവൂർ ക്ഷേത്രം റോഡ്	മുളവന ചാലിൽ	മടവൂർ ക്ഷേത്രം	Village road	1.438	8.000	0.000	0.000	1.000	0.000	0.000	1.000	0	0.000	0										
2	Vol 47 2	123500104700000002	ആനകുനം മൂന്നാവിള തോരയിൽ കോണം	ആനകുനം	തോരയിൽ കോണം	Village road	3.000	3.500	0.000	0.000	3.000	0.000	0.000	0.000	0	0.000	0										
3	Vol 47 3	123500104700000003	കൈപ്പള്ളി വാതുകൽ നടുവത്തേല ഇടവഴി	കൈപ്പള്ളി വാതുകൽ	നടുവത്തേല	Village road	0.050	2.500	0.000	0.000	0.000	0.000	0.000	0.050	0	0.000	0										

Local Body Name : Madavoor Grama Panchayat

Asset register II						Form : Roads										Sub Form : Roads												
Serial No	Book Page Rec No	Form RefID	Road Name	Starting Point	Ending Point	Road Type (ODR/VR)	Road Description			Surface Type						Construction Year	Protection Wall Length	Drainage Channel Length	Cost of construction from 1995	Last Maintenance Details	Remarks	Ward No	Panchayat No	WaterShed ID	Ac.Date and Book Value	Addition Date And Cnst	Deduction Date And Cnst	Depreciation(%)
							Length (Km)	Width (M)	Carriage Way Width (m)	Cement Concrete	Tar	Metal	Gravel	Katcha Road														
1	2	3	4	5	6	7	8	9	10	11	12	13	14	15	16	17	18	19	20	21	22	23	24	25	26			
1	Vol 48 1	123500104800000001	ആലുകുഴി വലിയകുന്ന്	ആലുകുഴി	വലിയകുന്ന്	Village road	1500.000	5.000	0.000	0.000	0.000	0.000	0.000	1,500.000	0	0.000		26329		2002-03	9							
2	Vol 48 2	123500104800000002	കളിയാഴികം പുളിമാത്ത് ക്ഷത്രം	കാളിയടികം	പുളിമാത്ത് ക്ഷത്രം	Village road	200.000	5.000	0.000	0.000	0.000	0.000	0.000	200.000	0	0.000		14563		2002-03	10							
3	Vol 48 3	123500104800000003	തകരപറമ്പ് മുട്ടയം	തകരപറമ്പ്	മുട്ടയം	Village road	1.200	7.000	3.000	0.200	0.000	0.000	0.000	1.000	0	0.000		35700		2002-03								

Local Body Name : Madavoor Grama Panchayat

Asset register II						Form : Roads										Sub Form : Roads												
Serial No	Book Page Rec No	Form RefId	Road Name	Starting Point	Ending Point	Road Type (ODR/VR)	Road Description			Surface Type						Construction Year	Protection Wall Length	Drainage Channel Length	Cost of construction from 1995	Last Maintenance Details	Remarks	Ward No	Panchayat No	WaterShed ID	Ac.Date and Book Value	Addition Date And Cnst	Deduction Date And Cnst	Depreciation(%)
							Length (Km)	Width (M)	Carriage Way Width (m)	Cement Concrete	Tar	Metal	Gravel	Katcha Road														
1	2	3	4	5	6	7	8	9	10	11	12	13	14	15	16	17	18	19	20	21	22	23	24	25	26			
4Vol 48 4		123500104800000004	മുട്ടപ്പാറ ചാങ്ങയിൽ കോണം	മുട്ടപ്പാറ	ചാങ്ങയിൽ കോണം	Village road	300.000	4.000	0.000	0.000	0.000	0.000	0.000	300.000	0	0.000		35913		2002-03	4							
5Vol 48 5		123500104800000005	മടവൂർ കാവിനത്തുകാൽ				1.000	3.000	0.000	0.000	0.050	0.000	0.000	0.950	0	0.000	0metre	11508		2002-03								
1Vol 49 1		123500104900000001	പാലോട്ടുവാ തുക്കൽ നടുവത്തേല ഇടവഴി	പാലോട്ടുവാ തുക്കൽ	നടുവത്തേല	Village road	0.050	4.000	0.000	0.000	0.000	0.000	0.000	0.050	0	0.000	0metre	0										

Local Body Name : Madavoor Grama Panchayat

Asset register II						Form : Roads										Sub Form : Roads											
Serial No	Book Page Rec No	Form RefId	Road Name	Starting Point	Ending Point	Road Type (ODR/VR)	Road Description			Surface Type					Construction Year	Protection Wall Length	Drainage Channel Length	Cost of construction from 1995	Last Maintenance Details	Remarks	Ward No	Panchayat No	WaterShed ID	Aq.Date and Book Value	Addition Date And Cnst	Deduction Date And Cnst	Depreciation(%)
							Length (Km)	Width (M)	Carriage Way Width (m)	Cement Concrete	Tar	Metal	Gravel	Katcha Road													
1	2	3	4	5	6	7	8	9	10	11	12	13	14	15	16	17	18	19	20	21	22	23	24	25	26		
2	Vol 49 12	123500104900000002	തുമ്പോട് ജംഗ്ഷൻ വാറുവിലാകം തോട്ടുവരമ്പ്	തുമ്പോട് ജംഗ്ഷൻ	വാറുവിലാകം തോട്ടുവരമ്പ്	Village road	0.650	2.500	0.000	0.000	0.000	0.000	0.000	0.650	0	0.000	0metre	0									
3	Vol 49 3	1235001049000000003	മുളവന കണിയാംകോണെ തുടവഴി	മുളവന	കണിയാംകോണെ തുടവഴി	Village road	0.060	2.500	0.000	0.000	0.000	0.000	0.000	0.060	0	0.000	0metre	0									
1	Vol 50 1	1235001050000000001	തൈന്നൂർ കോളനി മനാടികോണം				2.000	8.000	0.000	0.000	1.000	0.000	0.000	1.000	0	0.000	0metre	14480100000		2003-03							

Local Body Name : Madavoor Grama Panchayat

Asset register II						Form : Roads									Sub Form : Roads												
Serial No	Book Page Rec No	Form RefID	Road Name	Starting Point	Ending Point	Road Type (ODR/VR)	Road Description			Surface Type					Construction Year	Protection Wall Length	Drainage Channel Length	Cost of construction from 1995	Last Maintenance Details	Remarks	Ward No	Panchayat No	WaterShed ID	Aq.Date and Book Value	Addition Date And C.nst	Deduction Date And C.nst	Depreciation(%)
							Length (Km)	Width (M)	Carriage Way Width (m)	Cement Concrete	Tar	Metal	Gravel	Katcha Road													
1	2	3	4	5	6	7	8	9	10	11	12	13	14	15	16	17	18	19	20	21	22	23	24	25	26		
2	Vol 50 2	1235001050000000002	മുളവന നടുവത്തേല വായനശാല റോഡ്	മുളവന	വായനശാല	Village road	0.600	6.000	3.000	0.100	0.500	0.000	0.000	0.000	0	0.000	95155	2002									
3	Vol 50 3	1235001050000000003	ഗവൺമെന്റ് എൽ പി എസ് വിളയ്ക്കാട്	ഗവ. എൽ.പി എസ്	വിളയ്ക്കാട്	Village road	1500.000	6.000	0.000	0.000	1,500.000	0.000	0.000	0.000	0	0.000	125174	2003	1								
4	Vol 50 4	1235001050000000004	വാവച്ചേരി ചാങ്ങയിൽ കോണം				0.400	6.000	3.000	0.000	0.200	0.000	0.000	0.200	0	0.000	0metre	129047									

Local Body Name : Madavoor Grama Panchayat

Asset register II						Form : Roads									Sub Form : Roads												
Serial No	Book Page Rec No	Form RefID	Road Name	Starting Point	Ending Point	Road Type (ODR/VR)	Road Description			Surface Type					Construction Year	Protection Wall Length	Drainage Channel Length	Cost of construction from 1995	Last Maintenance Details	Remarks	Ward No	Panchayat No	WaterShed ID	Ac.Date and Book Value	Addition Date And Cnst	Deduction Date And Cnst	Depreciation(%)
							Length (Km)	Width (M)	Carriage Way Width (m)	Cement Concrete	Tar	Metal	Gravel	Katcha Road													
1	2	3	4	5	6	7	8	9	10	11	12	13	14	15	16	17	18	19	20	21	22	23	24	25	26		
5	Vol 50 5	123500105000000005	മടവൂർ എസ് ബി റ്റി പടിഞ്ഞാറ്റേല	മടവൂർ എസ്. ബി. റ്റി	പടിഞ്ഞാറ്റേല	Village road	200.000	5.000	0.000	0.000	145.000	0.000	0.000	55.000	0	0.000	9292		12								
1	Vol 51 1	123500105100000001	ഞാറയിൽകോണം ചേക്കോട്ടുകോണം	ഞാറയിൽകോണം	ചേക്കോട്ടുകോണം	Village road	1850.000	8.000	0.000	0.000	350.000	0.000	0.000	1,500.000	0	0.000	397851		2002-03	8							
2	Vol 51 2	123500105100000002	ലാവേറ്റി പൊയ്ക മുലവട്ടം വിളയിൽ വാതുകൽ	ലാവേറ്റി പൊയ്ക	വിളയിൽവാതുകൽ	Village road	2000.000	6.000	0.000	0.000	1,800.000	0.000	0.000	200.000	0	0.000	416247			11							

Local Body Name : Madavoor Grama Panchayat

Asset register II					Form : Roads										Sub Form : Roads													
Serial No	Book Page Rec No	Form RefId	Road Name	Starting Point	Ending Point	Road Type (ODR/VR)	Road Description			Surface Type						Construction Year	Protection Wall Length	Drainage Channel Length	Cost of construction from 1995	Last Maintenance Details	Remarks	Ward No	Panchayat No	WaterShed ID	Ac.Date and Book Value	Addition Date And Cnst	Deduction Date And Cnst	Depreciation(%)
							Length (Km)	Width (M)	Carriage Way Width (m)	Cement Concrete	Tar	Metal	Gravel	Katcha Road														
1	2	3	4	5	6	7	8	9	10	11	12	13	14	15	16	17	18	19	20	21	22	23	24	25	26			
3	Vol 51 3	123500105100000003	അമ്പിളിമുക്ക് മുല്ലനെല്ലൂർ	അമ്പിളി മുക്ക് മുല്ലനെല്ലൂർ	മുല്ലനെല്ലൂർ	Village road	600.000	4.000	0.000	0.000	0.000	0.000	0.000	0	0.000		42000		2002-03	9								
4	Vol 51 4	123500105100000004	മൂലക്കട ചെങ്ങോട്ടുകോണം	മൂലക്കട ചെങ്ങോട്ടുകോണം	ചെങ്ങോട്ടുകോണം		1.330	6.000	4.000	0.330	0.000	0.000	0.000	1.000	0	0.000	0metre	51000		2002-03								
1	Vol 52 1	123500105200000001	മടവൂർ ക്ഷേത്രം പാലംകോണം കലുങ്ക	മടവൂർ ക്ഷേത്രം	ചാലാംകോണം	Village road	2500.000	8.000	0.000	0.000	1,800.000	0.000	0.000	700.000	0	0.000		28237		2002-03								

Local Body Name : Madavoor Grama Panchayat

Asset register II						Form : Roads										Sub Form : Roads														
Serial No	Book Page Rec No	Form RefId	Road Name	Starting Point	Ending Point	Road Type (ODR/VR)	Road Description			Surface Type					Construction Year	Protection Wall Length	Drainage Channel Length	Cost of construction from 1995	Last Maintenance Details	Remarks	Ward No	Panchayat No	WaterShed ID	Ac.Date and Book Value	Addition Date And Cnst	Deduction Date And Cnst	Depreciation(%)			
							Length (Km)	Width (M)	Carriage Way Width (m)	Cement Concrete	Tar	Metal	Gravel	Katcha Road																
1	2	3	4	5	6	7	8	9	10	11	12	13	14	15	16	17	18	19	20	21	22	23	24	25	26					
2	Vol 52 2	1235001052000000002	ഞാറയിൽകോണമൂന്നാവിള ആനകുന്നം	ഞാറയിൽകോണം	ആനകുന്നം	Village road	3500.000	6.000	0.000	0.000	3,500.000	0.000	0.000	0.000	0	0.000		137732								2002-03				
3	Vol 52 3	1235001052000000003	തെറ്റികുഴി ക്ഷത്രം പുവത്തൂർ റോഡ്	തെറ്റികുഴി ക്ഷത്രം	പുവത്തൂർ	Village road	2000.000	6.000	0.000	0.000	250.000	0.000	0.000	1,750.000	0	0.000		291007								2002-03	2			
4	Vol 52 4	1235001052000000004	കളരി ക്ഷത്രം കാവിൽ വാതുക്കൽ	കളരി ക്ഷത്രം	കാവിൽ വാതുക്കൽ	Village road	250.000	4.000	0.000	0.000	100.000	0.000	0.000	150.000	0	0.000		82454								2002-03				

Local Body Name : Madavoor Grama Panchayat

Asset register II					Form : Roads										Sub Form : Roads												
Serial No	Book Page Rec No	Form RefId	Road Name	Starting Point	Ending Point	Road Type (ODR/VR)	Road Description			Surface Type					Construction Year	Protection Wall Length	Drainage Channel Length	Cost of construction from 1995	Last Maintenance Details	Remarks	Ward No	Panchayat No	WaterShed ID	Aq.Date and Book Value	Addition Date And Cnst	Deduction Date And Cnst	Depreciation(%)
							Length (Km)	Width (M)	Carriage Way Width (m)	Cement Concrete	Tar	Metal	Gravel	Katcha Road													
1	2	3	4	5	6	7	8	9	10	11	12	13	14	15	16	17	18	19	20	21	22	23	24	25	26		
1	Vol 53 1	123500105300000001	പനപ്പാക്കുന്ന് നവോദയം അംഗൻവാടി പെരിങ്ങോട്ടുകോണം				0.600	5.000	3.000	0.000	0.400	0.000	0.000	0.200	0	0.000	0metre	240000				2002-03					
2	Vol 53 2	123500105300000002	മടവൂർ എൽ പി എസ് അയണിക്കാട്ടുകോണം വിളയ്ക്കാട്	മടവൂർ എൽ പി എസ്	വിളയ്ക്കാട്		1500.000	6.000	0.000	0.000	1,500.000	0.000	0.000	0.000	0	0.000		298983				2002-03					
3	Vol 53 3	123500105300000003	വില്ലേജ് ഓഫീസ് മാലവിള				1.500	8.000	0.000	0.000	1.500	0.000	0.000	0.000	0	0.000	0metre	268361				2002-03					

Supervisor's Signature

Local Body Name : Madavoor Grama Panchayat

Asset register II						Form : Roads										Sub Form : Roads											
Serial No	Book Page Rec No	Form RefId	Road Name	Starting Point	Ending Point	Road Type (ODR/VR)	Road Description			Surface Type					Construction Year	Protection Wall Length	Drainage Channel Length	Cost of construction from 1995	Last Maintenance Details	Remarks	Ward No	Panchayat No	WaterShed ID	Ac.Date and Book Value	Addition Date And Cnst	Deduction Date And Cnst	Depreciation(%)
							Length (Km)	Width (M)	Carriage Way Width (m)	Cement Concrete	Tar	Metal	Gravel	Katcha Road													
1	2	3	4	5	6	7	8	9	10	11	12	13	14	15	16	17	18	19	20	21	22	23	24	25	26		
1	Vol 54 1	123500105400000001	ഗവൺമെന്റ് എൽ പി എസ് അയണികോട്ടുകോണം				1500.000	6.000	0.000	0.000	1,500.000	0.000	0.000	0.000	0	0.000	298983		2005-06								
2	Vol 54 2	123500105400000002	തെക്കക്കുളം കുനത്തുകോണം	കല്ലുവിള	കുനത്തോണം	Village road	840.000	5.000	0.000	90.000	400.000	150.000	0.000	200.000	0	0.000	43000		2005-06	10							
3	Vol 54 3	123500105400000003	കൊച്ചാലുമാട് എൽ പി എസ് റോഡ്	കൊച്ചാലുമാട്	എ. എൽ. പി എസ്	Village road	1500.000	6.000	0.000	0.000	500.000	0.000	0.000	1,000.000	0	0.000	51000		2005-06								

Asset Register Report -Form3-Extract of Digital Register

Local Body Name : Navaikulam Grama Panchayat

Form :

Sub Form :

Serial No	Book No	Page No	FormRefID	Road Name	Starting Point	Ending Point	Road Type (ODR/VR)	Road Description			Surface Type					Construction Year	Protection Wall Length	Drainage Channel Length	Cost of construction from 1995	Last Maintenance Details	Remarks	Ward No	Panchayat No	WaterShed ID	Ac.Date and Book Value	Addition Date And Cost	Deduction Date And Cost	Depreciation(%)
								Length (Km)	Width (M)	Carriage Way Width (m)	Cement Concrete	Tar	Metal	Gravel	Katcha Road													
1	2	3	4	5	6	7	8	9	10	11	12	13	14	15	16	17	18	19	20	21	22	23	24	25	26			
01			12381005000000000001	കുഞ്ഞിയാടേകാണം കാഞ്ഞിരംവീള ഏലാരോഡ്	കുഞ്ഞിയാടേകാണം	കാഞ്ഞിരംവീള ഏലാരോഡ്	Village road	1.100	4.000	4.000	0.000	0.000	0.000	0.000	1.100	0	0.000	0metre	0		17			29/07/2009	1			
12			12381005000000000002	വെള്ളൂർക്കോണം വൈരമല ഡീസൽ റോഡ്	വെള്ളൂർക്കോണം വൈരമല	ഡീസൽ	Village road	1.000	4.000	3.000	0.000	1.000	0.000	0.000	0.000	2007	0.000	0metre	455038	2009	7							

Supervisor's Signature

[Signature Box]

Local Body Name : Navaikulam Grama Panchayat

Form :

Sub Form :

Serial No	Book Page No	FormRefID	Road Name	Starting Point	Ending Point	Road Type (ODR/VR)	Road Description			Surface Type					Construction Year	Protection Wall Length	Drainage Channel Length	Cost of construction from 1995	Last Maintenance Details	Remarks	Ward No	Panchayat No	WaterShed ID	Aq.Date and Book Value	Addition Date And Cost	Deduction Date And Cost	Depreciation(%)
							Length (Km)	Width (M)	Carriage Way Width (m)	Cement Concrete	Tar	Metal	Gravel	Katcha Road													
1			2	3	4	5	6	7	8	9	10	11	12	13	14	15	16	17	18	19	20	21	22	23	24	25	26
33		123810050000000003	വ്യാജമംഗലം ഏല റോഡ്	വ്യാജമംഗലം	വ്യാജമംഗലം ഏല	Village road	0.340	4.000	3.000	0.110	0.080	0.000	0.000	0.150	2009	0.000	0metre	274945	road concreting		7						
44		123810050000000004	വൈരമല കുന്ദുവിള ഏല റോഡ്	വൈരമല	കുന്ദുവിള ഏല റോഡ്	Village road	0.400	4.000	4.000	0.000	0.000	0.000	0.000	0.400	0	0.000	0metre	0			7						
55		123810050000000005	വൈരമല കിഴക്കുപുറം പഞ്ചായത്ത് ഓഫീസ് റോഡ്	വൈരമല	കിഴക്കുപുറം പഞ്ചായത്ത് ഓഫീസ്	Village road	1.583	5.000	3.000	0.083	0.200	0.000	0.000	1.300	2009	0.000	0metre	149721	Road concreting		7						

Local Body Name : Navaikulam Grama Panchayat

Form :

Sub Form :

Serial No	Book Page No	FormRefID	Road Name	Starting Point	Ending Point	Road Type (ODR/VR)	Road Description			Surface Type					Construction Year	Protection Wall Length	Drainage Channel Length	Cost of construction from 1995	Last Maintenance Details	Remarks	Ward No	Panchayat No	WaterShed ID	Aq.Date and Book Value	Addition Date And Cost	Deduction Date And Cost	Depreciation(%)
							Length (Km)	Width (M)	Carriage Way Width (m)	Cement Concrete	Tar	Metal	Gravel	Katcha Road													
1			2	3	4	5	6	7	8	9	10	11	12	13	14	15	16	17	18	19	20	21	22	23	24	25	26
66		1238100500000000006	ഹംസാമൂക്ക് ഭരണിക്കാവ് ഏലാറോഡ്	ഹംസാമൂക്ക്	ഭരണിക്കാവ് ഏല	Village road	0.900	4.000	4.000	0.000	0.000	0.000	0.000	0.900	0	0.000	0metre	1			10						
77		1238100500000000007	വൈരമല ഭരണിക്കാവ് റോഡ്	വൈരമല	ഭരണിക്കാവ്	Village road	0.850	4.000	3.000	0.150	0.700	0.000	0.000	0.000	1981	0.000	0metre	1			7						
88		1238100500000000008	വജ്രമംഗലം എൽ. പി. എസ്. റോഡ്	വജ്രമംഗലം	വജ്രമംഗലം എൽ. പി. എസ്	Village road	0.550	4.000	3.000	0.000	0.150	0.200	0.000	0.200	0	0.000	0metre	1			7						

Local Body Name : Navaikulam Grama Panchayat

Form :

Sub Form :

Serial No	Book Page No	FormRefID	Road Name	Starting Point	Ending Point	Road Type (ODR/VR)	Road Description			Surface Type					Construction Year	Protection Wall Length	Drainage Channel Length	Cost of construction from 1995	Last Maintenance Details	Remarks	Ward No	Panchayat No	WaterShed ID	Aq.Date and Book Value	Addition Date And Cost	Deduction Date And Cost	Depreciation(%)
							Length (Km)	Width (M)	Carriage Way Width (m)	Cement Concrete	Tar	Metal	Gravel	Katcha Road													
1			2	3	4	5	6	7	8	9	10	11	12	13	14	15	16	17	18	19	20	21	22	23	24	25	26
99		123810050000000009	എൽ. പി. എസ്. പറണ്ടവീള റോഡ്	എൽ.പി. എസ്. പറണ്ടവീള	എൽ.പി. എസ്. പറണ്ടവീള	Village road	0.400	4.000	3.000	0.000	0.000	0.000	0.000	0.400	0	0.000	0metre	1			7						
1010		123810050000000010	വെള്ളൂർക്കോണം ഫാക്ടറി റോഡ്	വെള്ളൂർക്കോണം	ഫാക്ടറി റോഡ്	Village road	0.250	4.000	3.000	0.000	0.250	0.000	0.000	0.000	0	0.000	0metre	1			7						
1111		123810050000000011	ഡീസൽ മൂക്ക് മന്ദിര കോളനി റോഡ്	ഡീസൽ മൂക്ക്	മന്ദിര കോളനി	Village road	0.560	4.000	3.000	0.000	0.000	0.500	0.000	0.060	0	0.000	0metre	0			7						

[Signature Box]

Local Body Name : Navaikulam Grama Panchayat

Form :

Sub Form :


Serial No	Book Page No	FormRefID	Road Name	Starting Point	Ending Point	Road Type (ODR/VR)	Road Description			Surface Type					Construction Year	Protection Wall Length	Drainage Channel Length	Cost of construction from 1995	Last Maintenance Details	Remarks	Ward No	Panchayat No	WaterShed ID	Aq.Date and Book Value	Addition Date And Cost	Deduction Date And Cost	Depreciation(%)
							Length (Km)	Width (M)	Carriage Way Width (m)	Cement Concrete	Tar	Metal	Gravel	Katcha Road													
1			2	3	4	5	6	7	8	9	10	11	12	13	14	15	16	17	18	19	20	21	22	23	24	25	26
12	12	123810050000000012	കപ്പാമ്പിള കുറ്റ വെട്ടി റോഡ്	കപ്പാമ്പിള	കപ്പാമ്പിള കുറ്റ വെട്ടി റോഡ്	Village road	0.850	4.000	3.000	0.080	0.000	0.000	0.000	0.770	0	0.000	0metre	1			8						
13	13	123810050000000013	നാവായിക്കുളം എച്ച്. എസ്. ജംഗ്ഷൻ (പട്ടാളംമുക്ക്)	നാവായിക്കുളം	എച്ച്. എസ്. ജംഗ്ഷൻ (പട്ടാളംമുക്ക്)	Village road	1.955	4.000	3.000	0.950	0.405	0.000	0.000	0.600	0	0.000	0metre	0			5						
14	14	123810050000000014	നെനാങ്കോണം കോളനി - മുക്ക്കട റോഡ്	നെനാങ്കോണം കോളനി	മുക്ക്കട റോഡ്	Village road	1.000	4.000	3.000	0.000	1.000	0.000	0.000	0.000	0	0.000	0metre	0			5						

Local Body Name : Navaikulam Grama Panchayat

Form :

Sub Form :

Serial No	Book Page No	FormRefID	Road Name	Starting Point	Ending Point	Road Type (ODR/VR)	Road Description			Surface Type					Construction Year	Protection Wall Length	Drainage Channel Length	Cost of construction from 1995	Last Maintenance Details	Remarks	Ward No	Panchayat No	WaterShed ID	Aq.Date and Book Value	Addition Date And Cost	Deduction Date And Cost	Depreciation(%)
							Length (Km)	Width (M)	Carriage Way Width (m)	Cement Concrete	Tar	Metal	Gravel	Katcha Road													
1			2	3	4	5	6	7	8	9	10	11	12	13	14	15	16	17	18	19	20	21	22	23	24	25	26
17	17	123810050000000017	പൈവേലി കോണം കാഷ്യൂഫാ കടറി റോഡ്	പൈവേ ലിക്കോണം	കാഷ്യൂഫാകടറി	Village road	1.130	5.000	3.000	0.000	1.130	0.000	0.000	0.000	2009	0.120	0metre	127125			20						
19	19	123810050000000019	28-ാം മൈൽ തട്ടുപാലം റോഡ്	28-ാം മൈൽ	തട്ടുപാലം	Village road	0.800	4.000	3.000	0.000	0.800	0.000	0.000	0.000	0	0.000	0metre	0			20						
21	21	123810050000000021	പൈവേലി കോണം തേക്കയം റോഡ്	പൈവേ ലിക്കോണം	തേക്കയം	Village road	0.650	4.000	3.000	0.000	0.150	0.000	0.000	0.500	0	0.000	0metre	0			19						



Local Body Name : Navaikulam Grama Panchayat

Form :

Sub Form :

Serial No	Book Page No	FormRefID	Road Name	Starting Point	Ending Point	Road Type (ODR/VR)	Road Description			Surface Type					Construction Year	Protection Wall Length	Drainage Channel Length	Cost of construction from 1995	Last Maintenance Details	Remarks	Ward No	Panchayat No	WaterShed ID	Ac.Date and Book Value	Addition Date And Cost	Deduction Date And Cost	Depreciation(%)
							Length (Km)	Width (M)	Carriage Way Width (m)	Cement Concrete	Tar	Metal	Gravel	Katcha Road													
1			2	3	4	5	6	7	8	9	10	11	12	13	14	15	16	17	18	19	20	21	22	23	24	25	26
22	22	123810050000000022	ചൈവേലി കോണം പൂത്തൻ വീട്ടിൽ റോഡ്	ചൈവേലി കോണം	പൂത്തൻ വീട്	Village road	0.300	4.000	3.000	0.000	0.300	0.000	0.000	0.000	0	0.000	0metre	0			19						
23	23	123810050000000023	28 -ാം മൈൽ പേരിക്കോട്ടു കോണം റോഡ്	28 -ാം മൈൽ	പേരിക്കോട്ടു കോണം	Village road	0.650	4.000	3.000	0.000	0.150	0.000	0.000	0.500	0	0.000	0metre	0			19						
24	24	123810050000000024	കാഷ്യൂ ഫാക്ടറി മുത്തുലിക്കോട് റോഡ്	കാഷ്യൂ ഫാക്ടറി	മുത്തുലിക്കോട്	Village road	0.100	4.000	3.000	0.000	0.100	0.000	0.000	0.000	0	0.000	0metre	0			19						

Local Body Name : Navaikulam Grama Panchayat

Form :

Sub Form :

Serial No	Book Page No	FormRefID	Road Name	Starting Point	Ending Point	Road Type (ODR/VR)	Road Description			Surface Type					Construction Year	Protection Wall Length	Drainage Channel Length	Cost of construction from 1995	Last Maintenance Details	Remarks	Ward No	Panchayat No	WaterShed ID	Aq.Date and Book Value	Addition Date And Cost	Deduction Date And Cost	Depreciation(%)
							Length (Km)	Width (M)	Carriage Way Width (m)	Cement Concrete	Tar	Metal	Gravel	Katcha Road													
1			2	3	4	5	6	7	8	9	10	11	12	13	14	15	16	17	18	19	20	21	22	23	24	25	26
25	25	123810050000000025	ഫാർമസി കാഞ്ഞിരംപായ്ക ചാവർകോട് ഏലാരോഡ്	ഫാർമസി കാഞ്ഞിരംപായ്ക	ചാവർകോട് ഏല	Village road	0.165	4.000	3.000	0.000	0.165	0.000	0.000	0.000	2009	0.000	0metre	192800			21						
26	26	123810050000000026	ഫാർമസി ചുവർകോട് കാഞ്ഞിരംപായ്ക റോഡ്	ഫാർമസി ചാവർകോട്	ഉമണി9 വ		0.200	4.000	3.000	0.000	0.200	0.000	0.000	0.000	0	0.000	0metre	0			21						
27	27	123810050000000027	പൈവേലി കോണം കാഷ്യൂ ഫാക്ടറി റോഡ്	പൈവേലി കോണം	കാഷ്യൂ ഫാക്ടറി	Village road	0.100	4.000	3.000	0.000	0.100	0.000	0.000	0.000	0	0.000	0metre	0			20						

Local Body Name : Navaikulam Grama Panchayat

Form :

Sub Form :

Serial No	Book Page No	FormRefID	Road Name	Starting Point	Ending Point	Road Type (ODR/VR)	Road Description			Surface Type					Construction Year	Protection Wall Length	Drainage Channel Length	Cost of construction from 1995	Last Maintenance Details	Remarks	Ward No	Panchayat No	WaterShed ID	Aq.Date and Book Value	Addition Date And Cost	Deduction Date And Cost	Depreciation(%)
							Length (Km)	Width (M)	Carriage Way Width (m)	Cement Concrete	Tar	Metal	Gravel	Katcha Road													
1			2	3	4	5	6	7	8	9	10	11	12	13	14	15	16	17	18	19	20	21	22	23	24	25	26
28	28	123810050000000028	പൈവേലി കോണാ മംഗലാപുരം	പൈവേലി കോണാ മംഗലാപുരം	പൈവേലി കോണാ മംഗലാപുരം		0.300	4.000	3.000	0.000	0.300	0.000	0.000	0.000	0	0.000	0metre	1			20						
29	29	123810050000000029	പുഴക്കോട്ട കോണാ മംഗലാപുരം	പുഴക്കോട്ട കോണാ മംഗലാപുരം	പുഴക്കോട്ട കോണാ മംഗലാപുരം	Village road	0.380	3.000	3.000	0.050	0.330	0.000	0.000	0.000	2007	0.000	0metre	642765	2010		20						
30	30	123810050000000030	കുഴക്കോട്ട കോണാ മംഗലാപുരം	കുഴക്കോട്ട കോണാ മംഗലാപുരം	കുഴക്കോട്ട കോണാ മംഗലാപുരം	Village road	0.300	4.000	3.000	0.000	0.300	0.000	0.000	0.000	2008	0.020	0metre	1	2008		20						

Local Body Name : Navaikulam Grama Panchayat

Form :

Sub Form :

Serial No	Book Page No	FormRefID	Road Name	Starting Point	Ending Point	Road Type (ODR/VR)	Road Description			Surface Type					Construction Year	Protection Wall Length	Drainage Channel Length	Cost of construction from 1995	Last Maintenance Details	Remarks	Ward No	Panchayat No	WaterShed ID	Aq.Date and Book Value	Addition Date And Cost	Deduction Date And Cost	Depreciation(%)
							Length (Km)	Width (M)	Carriage Way Width (m)	Cement Concrete	Tar	Metal	Gravel	Katcha Road													
1			2	3	4	5	6	7	8	9	10	11	12	13	14	15	16	17	18	19	20	21	22	23	24	25	26
31	31	123810050000000031	കുഴക്കാട്ടുകോണം ആയിരവല്ലിക്കാവ് റോഡ്	കുഴക്കാട്ടുകോണം	ആയിരവല്ലിക്കാവ്	Village road	0.635	4.000	3.000	0.035	0.300	0.000	0.000	0.300	0	0.038	0metre	104068	2012		3						
32	32	123810050000000032	28 - മൈൽ പലവക്കോട് റോഡ്	28 - മൈൽ	പലവക്കോട്	Village road	1.500	5.000	3.000	0.000	1.500	0.000	0.000	0.000	1984	0.000	0metre	764817	2010		3						
33	33	123810050000000033	പേരിക്കോട്ടുകോണം കാഷ്യൂഫാക്ടറി റോഡ്	പേരിക്കോട്ടുകോണം	കാഷ്യൂഫാക്ടറി റോഡ്	Village road	0.400	4.000	0.000	0.000	0.400	0.000	0.000	0.000	0	0.000	0metre	0			3						

Local Body Name : Navaikulam Grama Panchayat

Form :

Sub Form :

Serial No	Book Page No	FormRefID	Road Name	Starting Point	Ending Point	Road Type (ODR/VR)	Road Description			Surface Type					Construction Year	Protection Wall Length	Drainage Channel Length	Cost of construction from 1995	Last Maintenance Details	Remarks	Ward No	Panchayat No	WaterShed ID	Aq.Date and Book Value	Addition Date And Cost	Deduction Date And Cost	Depreciation(%)
							Length (Km)	Width (M)	Carriage Way Width (m)	Cement Concrete	Tar	Metal	Gravel	Katcha Road													
1			2	3	4	5	6	7	8	9	10	11	12	13	14	15	16	17	18	19	20	21	22	23	24	25	26
34	34	123810050000000034	കുന്നത്തുപണ സ്റ്റാച്ചുറോഡ്	നാവായരിക്കുളം മാർക്കറ്റ്	കുന്നത്തുപണ	Village road	1.500	3.500	3.000	0.000	1.500	0.000	0.000	0.000	2008	0.000	0metre	435075	2010		13						
35	35	123810050000000035	കല്ലമ്പലം മേനോഹര സ്റ്റാച്ചുറോഡ്	കല്ലമ്പലം	മേനോപ്പാറ	Village road	1.300	4.000	3.000	0.000	0.700	0.300	0.000	0.300	2012	0.000	0metre	591690	2012		14						
36	36	123810050000000036	മേനോപ്പാറ വിലങ്ങറോഡ്	മേനോപ്പാറ	വിലങ്ങറ	Village road	0.600	4.000	3.000	0.000	0.000	0.200	0.000	0.400	1998	0.000	0metre	98604			13						

Local Body Name : Navaikulam Grama Panchayat

Form :

Sub Form :

Serial No	Book Page No	FormRefID	Road Name	Starting Point	Ending Point	Road Type (ODR/VR)	Road Description			Surface Type					Construction Year	Protection Wall Length	Drainage Channel Length	Cost of construction from 1995	Last Maintenance Details	Remarks	Ward No	Panchayat No	WaterShed ID	Aq.Date and Book Value	Addition Date And Cost	Deduction Date And Cost	Depreciation(%)
							Length (Km)	Width (M)	Carriage Way Width (m)	Cement Concrete	Tar	Metal	Gravel	Katcha Road													
1			2	3	4	5	6	7	8	9	10	11	12	13	14	15	16	17	18	19	20	21	22	23	24	25	26
37	37	123810050000000037	ആലുമാട് ചുണ്ടയിൽ റോഡ്	ആലുമാട്	ചുണ്ടയിൽ	Village road	0.670	4.000	3.000	0.070	0.300	0.000	0.000	0.300	1997	0.000	0metre	350000	2010		14						
38	38	123810050000000038	ആലുമാട് മേനാപ്പാറ റോഡ്	ആലുമാട്	മേനാപ്പാറ	Village road	0.600	4.000	3.000	0.000	0.400	0.200	0.000	0.000	2010	0.000	0metre	200000			13						
39	39	123810050000000039	മാവീൻമുക്ക് 28 - മൈൽ റോഡ്	മാവീൻ മുക്ക്	28 - മൈൽ	Village road	1.700	4.000	3.000	0.000	1.500	0.000	0.000	0.200	0	0.000	0metre	440172	2010		15						

[Signature Box]

Local Body Name : Navaikulam Grama Panchayat

Form :

Sub Form :

Serial No	Book Page No	FormRefID	Road Name	Starting Point	Ending Point	Road Type (ODR/VR)	Road Description			Surface Type					Construction Year	Protection Wall Length	Drainage Channel Length	Cost of construction from 1995	Last Maintenance Details	Remarks	Ward No	Panchayat No	WaterShed ID	Ac.Date and Book Value	Addition Date And Cost	Deduction Date And Cost	Depreciation(%)
							Length (Km)	Width (M)	Carriage Way Width (m)	Cement Concrete	Tar	Metal	Gravel	Katcha Road													
1			2	3	4	5	6	7	8	9	10	11	12	13	14	15	16	17	18	19	20	21	22	23	24	25	26
40	40	123810050000000040	മാവിൻമുട് കൃഷിഭവൻ റോഡ്	മാവിൻ മുട്	കൃഷിഭവൻ	Village road	0.496	4.000	3.000	0.000	0.496	0.000	0.000	0.000	1980	0.000	0metre	441667	2012		15						
41	41	123810050000000041	ഉന്നൻപാറ ലക്ഷം വീട് റോഡ്	ഉന്നൻ പാറ	ലക്ഷം വീട്	Village road	0.628	4.000	3.000	0.065	0.263	0.000	0.000	0.300	2008	0.093	0metre	344279	2012		15						
42	42	123810050000000042	ചിറവിള റോഡ്	ചിറവിള	ചിറവിള		0.500	4.000	3.000	0.000	0.000	0.000	0.000	0.500	0	0.000	0metre	0			15						

Local Body Name : Navaikulam Grama Panchayat

Form :

Sub Form :

Serial No	Book Page No	FormRefID	Road Name	Starting Point	Ending Point	Road Type (ODR/VR)	Road Description			Surface Type					Construction Year	Protection Wall Length	Drainage Channel Length	Cost of construction from 1995	Last Maintenance Details	Remarks	Ward No	Panchayat No	WaterShed ID	Aq.Date and Book Value	Addition Date And Cost	Deduction Date And Cost	Depreciation(%)
							Length (Km)	Width (M)	Carriage Way Width (m)	Cement Concrete	Tar	Metal	Gravel	Katcha Road													
1			2	3	4	5	6	7	8	9	10	11	12	13	14	15	16	17	18	19	20	21	22	23	24	25	26
43	43	123810050000000043	ലക്ഷം വീട് കല്ലമ്പലം റോഡ്	ലക്ഷം വീട്	കല്ലമ്പലം	Village road	15.000	4.000	3.000	0.000	0.000	0.000	0.000	15.000	0	0.000	0metre	0			15						
44	44	123810050000000044	ഇലങ്കം - പുനമ്പിള്ളി റോഡ്	ഇലങ്കം	പുനമ്പിള്ളി	Village road	0.400	6.000	3.000	0.000	0.200	0.000	0.000	0.200	2009	0.000	0metre	299960	2011		1						
45	45	123810050000000045	പോസ്റ്റോഫീസ് കാഷ്യൂ ഫാക്ടറി റോഡ്	പോസ്റ്റോഫീസ്	കാഷ്യൂ ഫാക്ടറി	Village road	0.130	4.000	3.000	0.000	0.130	0.000	0.000	0.000	2010	0.000	0metre	200000			1						

Local Body Name : Navaikulam Grama Panchayat

Form :

Sub Form :

Serial No	Book Page No	FormRefID	Road Name	Starting Point	Ending Point	Road Type (ODR/VR)	Road Description			Surface Type					Construction Year	Protection Wall Length	Drainage Channel Length	Cost of construction from 1995	Last Maintenance Details	Remarks	Ward No	Panchayat No	WaterShed ID	Ac.Date and Book Value	Addition Date And Cost	Deduction Date And Cost	Depreciation(%)
							Length (Km)	Width (M)	Carriage Way Width (m)	Cement Concrete	Tar	Metal	Gravel	Katcha Road													
1			2	3	4	5	6	7	8	9	10	11	12	13	14	15	16	17	18	19	20	21	22	23	24	25	26
46	46	123810050000000046	എൻ. എസ്. ഹോസ്‌പിറ്റൽ വെട്ടിയറ റോഡ്	എസ്. ഹോസ്‌പിറ്റൽ	വെട്ടിയറ റോഡ്	Village road	0.715	4.000	3.000	0.000	0.315	0.000	0.000	0.400	2010	0.000	0metre	250000	2010		21						
47	47	123810050000000047	ചാവറുകാവ് - 28-ാം മൈൽ റോഡ്	ചാവറുകാവ്		Village road	0.091	4.000	3.000	0.000	0.091	0.000	0.000	0.000	1997	0.000	0metre	100000	2010		20						
49	49	123810050000000049	ഇടപ്പണ കുറ്റിക്കാട് റോഡ്	ഇടപ്പണ കുറ്റിക്കാട്	കുറ്റിക്കാട് റോഡ്	Village road	0.595	3.500	3.000	0.180	0.115	0.000	0.000	0.300	2007	0.050	0metre	199516	2007		3						

Local Body Name : Navaikulam Grama Panchayat

Form :

Sub Form :

Serial No	Book Page No	FormRefID	Road Name	Starting Point	Ending Point	Road Type (ODR/VR)	Road Description			Surface Type					Construction Year	Protection Wall Length	Drainage Channel Length	Cost of construction from 1995	Last Maintenance Details	Remarks	Ward No	Panchayat No	WaterShed ID	Ac.Date and Book Value	Addition Date And Cost	Deduction Date And Cost	Depreciation(%)
							Length (Km)	Width (M)	Carriage Way Width (m)	Cement Concrete	Tar	Metal	Gravel	Katcha Road													
1			2	3	4	5	6	7	8	9	10	11	12	13	14	15	16	17	18	19	20	21	22	23	24	25	26
50	50	123810050000000050	ഇടപ്പണകുഞ്ഞിരാവിള റോഡ്	ഇടപ്പണ	കാഞ്ഞിരാവിള റോഡ്	Village road	0.241	4.000	3.000	0.000	0.091	0.000	0.000	0.150	1979	0.000	0metre	171951	2012		2						
51	51	123810050000000051	പുന്നോട് കുനിൻചരവിൽ ഏലാ റോഡ്	പുന്നോട്	കുനിൻചരവിൽ ഏലാ റോഡ്	Village road	1.283	3.500	3.000	0.000	0.383	0.000	0.000	0.900	1980	0.000	0metre	436841	2012		2						
52	52	123810050000000052	ഇടമൺനില മാടൻകാവ് റോഡ്	ഇടമൺനില	മാടൻകാവ് റോഡ്	Village road	0.380	3.500	3.000	0.000	0.130	0.000	0.000	0.250	2010	0.000	0metre	200000			4						

Local Body Name : Navaikulam Grama Panchayat

Form :

Sub Form :

Serial No	Book Page No	FormRefID	Road Name	Starting Point	Ending Point	Road Type (ODR/VR)	Road Description			Surface Type					Construction Year	Protection Wall Length	Drainage Channel Length	Cost of construction from 1995	Last Maintenance Details	Remarks	Ward No	Panchayat No	WaterShed ID	Ac.Date and Book Value	Addition Date And Cost	Deduction Date And Cost	Depreciation(%)
							Length (Km)	Width (M)	Carriage Way Width (m)	Cement Concrete	Tar	Metal	Gravel	Katcha Road													
1			2	3	4	5	6	7	8	9	10	11	12	13	14	15	16	17	18	19	20	21	22	23	24	25	26
53	53	123810050000000053	വലിയകുളം ആറാട്ടുകടവ് റോഡ്	വലിയ കുളം	ആറാട്ടുകടവ് റോഡ്	Village road	0.131	3.000	3.000	0.056	0.000	0.000	0.000	0.075	2001	0.000	0metre	150386	2010		6						
54	54	123810050000000054	മരുതിക്കുന്ന് ഊളൻകുന്ന് റോഡ്	മരുതി കുന്ന്	ഊളൻ കുന്ന് റോഡ്	Village road	0.164	4.000	2.200	0.064	0.000	0.000	0.000	0.100	2001	0.000	0metre	114189	2011		5						
55	55	123810050000000055	മരുതിക്കുന്ന് മംഗലംകുന്ന് റോഡ്	മരുതി കുന്ന്	മംഗലം കുന്ന് റോഡ്	Village road	0.066	4.000	3.000	0.066	0.000	0.000	0.000	0.000	2010	0.000	0metre	160809	2010	Concrete	5						

Local Body Name : Navaikulam Grama Panchayat

Form :

Sub Form :

Serial No	Book Page No	FormRefID	Road Name	Starting Point	Ending Point	Road Type (ODR/VR)	Road Description			Surface Type					Construction Year	Protection Wall Length	Drainage Channel Length	Cost of construction from 1995	Last Maintenance Details	Remarks	Ward No	Panchayat No	WaterShed ID	Aq.Date and Book Value	Addition Date And Cost	Deduction Date And Cost	Depreciation(%)
							Length (Km)	Width (M)	Carriage Way Width (m)	Cement Concrete	Tar	Metal	Gravel	Katcha Road													
1			2	3	4	5	6	7	8	9	10	11	12	13	14	15	16	17	18	19	20	21	22	23	24	25	26
57 56		123810050000000056	മുല്ലനെല്ലൂർ ക്ഷേത്രം അമ്പിളിമുക്ക് റോഡ്	മുല്ലനെല്ലൂർ ക്ഷേത്രം	അമ്പിളി മുക്ക് റോഡ്	Village road	0.198	4.000	3.000	0.098	0.000	0.000	0.000	0.100	2003	0.000	0metre	307514	2011		4						
57 57		123810050000000057	വൈരമല കിഴക്കുംപുറം ഏലാ റോഡ്	വൈരമല	കിഴക്കുംപുറം ഏലാ	Village road	0.595	4.000	3.000	0.180	0.065	0.000	0.000	0.350	2009	0.000	0metre	299721			7						
58 58		123810050000000058	വജ്രമംഗലം കിഴക്കുംപുറം റോഡ്	വജ്രമംഗലം		Village road	0.950	4.000	0.000	0.950	0.000	0.000	0.000	0.000	0	0.000	0metre	0			8						

Local Body Name : Navaikulam Grama Panchayat

Form :

Sub Form :

Serial No	Book Page No	FormRefID	Road Name	Starting Point	Ending Point	Road Type (ODR/VR)	Road Description			Surface Type					Construction Year	Protection Wall Length	Drainage Channel Length	Cost of construction from 1995	Last Maintenance Details	Remarks	Ward No	Panchayat No	WaterShed ID	Aq.Date and Book Value	Addition Date And Cost	Deduction Date And Cost	Depreciation(%)
							Length (Km)	Width (M)	Carriage Way Width (m)	Cement Concrete	Tar	Metal	Gravel	Katcha Road													
1			2	3	4	5	6	7	8	9	10	11	12	13	14	15	16	17	18	19	20	21	22	23	24	25	26
59	59	123810050000000059	ആലുപാറ തെക്കതിൽ വാതുക്കൽ റോഡ്	ആലുപാറ		Village road	0.150	4.000	3.000	0.050	0.000	0.000	0.000	0.100	2010	0.000	0metre	150000	2010		10						
60	60	123810050000000060	കോട്ടരക്കോണം അംഗനവാടി റോഡ്	കോട്ടരക്കോണം	അംഗനവാടി റോഡ്	Village road	0.913	4.000	3.000	0.000	0.213	0.700	0.000	0.000	2010	0.000	0metre	171846	2010		11						
61	61	123810050000000061	സാമിയാർകുന്ന് കരവായ്ക്കോണം റോഡ്	സാമിയാർകുന്ന്	കരവായ്ക്കോണം റോഡ്	Village road	1.300	4.000	3.000	0.000	1.300	0.000	0.000	0.000	2012	0.066	0metre	278898	2012	side wall	11						

Local Body Name : Navaikulam Grama Panchayat

Form :

Sub Form :

Serial No	Book Page No	FormRefID	Road Name	Starting Point	Ending Point	Road Type (ODR/VR)	Road Description			Surface Type					Construction Year	Protection Wall Length	Drainage Channel Length	Cost of construction from 1995	Last Maintenance Details	Remarks	Ward No	Panchayat No	WaterShed ID	Ac.Date and Book Value	Addition Date And Cost	Deduction Date And Cost	Depreciation(%)
							Length (Km)	Width (M)	Carriage Way Width (m)	Cement Concrete	Tar	Metal	Gravel	Katcha Road													
1			2	3	4	5	6	7	8	9	10	11	12	13	14	15	16	17	18	19	20	21	22	23	24	25	26
62	62	123810050000000062	കല്ലറയത്ത് അംഗനവാടി റോഡ്	കല്ലറയത്ത്	അംഗനവാടി റോഡ്	Village road	0.100	3.500	3.000	0.000	0.100	0.000	0.000	0.000	2010	0.000	0metre	150000			12						
63	63	123810050000000063	മേനാപ്പാറ റോഡ്	മേനാപ്പാറ	മേനാപ്പാറ	Village road	0.200	6.000	3.000	0.000	0.200	0.000	0.000	0.000	0	0.000	0metre	426699	2012	retarring	13						
64	64	123810050000000064	നാവായിക്കുളം - പള്ളി ഏലാ റോഡ്	നാവായിക്കുളം	പള്ളി ഏലാ റോഡ്	Village road	0.965	4.000	3.000	0.000	0.965	0.000	0.000	0.000	2010	0.000	0metre	100000			13						

[Signature Box]

Local Body Name : Navaikulam Grama Panchayat

Form :

Sub Form :

Serial No	Book Page No	FormRefID	Road Name	Starting Point	Ending Point	Road Type (ODR/VR)	Road Description			Surface Type					Construction Year	Protection Wall Length	Drainage Channel Length	Cost of construction from 1995	Last Maintenance Details	Remarks	Ward No	Panchayat No	WaterShed ID	Aq.Date and Book Value	Addition Date And Cost	Deduction Date And Cost	Depreciation(%)
							Length (Km)	Width (M)	Carriage Way Width (m)	Cement Concrete	Tar	Metal	Gravel	Katcha Road													
1			2	3	4	5	6	7	8	9	10	11	12	13	14	15	16	17	18	19	20	21	22	23	24	25	26
65	65	123810050000000065	നാവായിക്കുളം - കുന്നത്തുപണരോഡ്	നാവായിക്കുളം	കുന്നത്തുപണരോഡ്	Village road	0.250	4.000	3.000	0.000	0.250	0.000	0.000	0.000	2008	0.000	0metre	287812			13						
66	66	123810050000000066	ഡബ്ബിളൂൺ - മത്തനാടരോഡ്	ഡബ്ബിളൂൺ	മത്തനാടരോഡ്	Village road	0.624	4.000	3.000	0.084	0.120	0.000	0.000	0.420	2012	0.000	0metre	175569	2012	concreting	13						
67	67	123810050000000067	പുല്ലൂർമുക്ക് കുന്നത്തുവാതുക്കൽ രോഡ്	പുല്ലൂർമുക്ക്	കുന്നത്തുവാതുക്കൽ രോഡ്	Village road	0.241	3.500	3.000	0.010	0.066	0.000	0.000	0.165	2010	0.000	0metre	100000			13						

Local Body Name : Navaikulam Grama Panchayat

Form :

Sub Form :

Serial No	Book Page No	FormRefID	Road Name	Starting Point	Ending Point	Road Type (ODR/VR)	Road Description			Surface Type					Construction Year	Protection Wall Length	Drainage Channel Length	Cost of construction from 1995	Last Maintenance Details	Remarks	Ward No	Panchayat No	WaterShed ID	Aq.Date and Book Value	Addition Date And Cost	Deduction Date And Cost	Depreciation(%)
							Length (Km)	Width (M)	Carriage Way Width (m)	Cement Concrete	Tar	Metal	Gravel	Katcha Road													
1			2	3	4	5	6	7	8	9	10	11	12	13	14	15	16	17	18	19	20	21	22	23	24	25	26
68	68	123810050000000068	നാവായിക്കുളം പി. എച്ച്. സി റോഡ്	നാവായിക്കുളം		Village road	0.216	4.000	3.000	0.016	0.200	0.000	0.000	0.000	2009	0.000	0metre	100386			14						
70	70	123810050000000070	പാണൻതറ മുർത്തിക്കാവ് റോഡ്	പാണൻതറ	മുർത്തിക്കാവ് റോഡ്	Village road	0.780	4.000	3.000	0.000	0.780	0.000	0.000	0.000	2009	0.000	0metre	99950	2009		16						
71	71	123810050000000071	പറകുന്ന് പണയിൽ ക്ഷത്രം റോഡ്	പറകുന്ന്	പണയിൽ ക്ഷത്രം റോഡ്		0.600	3.500	3.000	0.000	0.450	0.000	0.000	0.150	2010	0.000	0metre	0			17						

Local Body Name : Navaikulam Grama Panchayat

Form :

Sub Form :

Serial No	Book Page No	FormRefID	Road Name	Starting Point	Ending Point	Road Type (ODR/VR)	Road Description			Surface Type					Construction Year	Protection Wall Length	Drainage Channel Length	Cost of construction from 1995	Last Maintenance Details	Remarks	Ward No	Panchayat No	WaterShed ID	Aq.Date and Book Value	Addition Date And Cost	Deduction Date And Cost	Depreciation(%)
							Length (Km)	Width (M)	Carriage Way Width (m)	Cement Concrete	Tar	Metal	Gravel	Katcha Road													
1			2	3	4	5	6	7	8	9	10	11	12	13	14	15	16	17	18	19	20	21	22	23	24	25	26
72	72	123810050000000072	പറകുന്ന് കല്ലൂൽകുഴി റോഡ്	പറകുന്ന്	കല്ലൂൽ കുഴി റോഡ്	Village road	1.400	8.000	0.000	0.000	1.400	0.000	0.000	0.000	0	0.000	0metre	0			17						
73	73	123810050000000073	കാഞ്ഞിരംവീള പുത്തലത്തറ റോഡ്	കാഞ്ഞിരംവീള	പുത്തലത്തറ റോഡ്	Village road	0.190	4.000	3.000	0.090	0.100	0.000	0.000	0.000	2010	0.000	0metre	150000			18						
74	74	123810050000000074	കൊടുവേലി കോണം തൈക്കാവ് റോഡ്	കൊടുവേലി കോണം	തൈക്കാവ് റോഡ്	Village road	1.350	6.000	0.000	1.350	0.000	0.000	0.000	0.000	0	0.000	0metre	0			18						

Local Body Name : Navaikulam Grama Panchayat

Form :

Sub Form :

Serial No	Book Page No	FormRefID	Road Name	Starting Point	Ending Point	Road Type (ODR/VR)	Road Description			Surface Type					Construction Year	Protection Wall Length	Drainage Channel Length	Cost of construction from 1995	Last Maintenance Details	Remarks	Ward No	Panchayat No	WaterShed ID	Aq.Date and Book Value	Addition Date And Cost	Deduction Date And Cost	Depreciation(%)
							Length (Km)	Width (M)	Carriage Way Width (m)	Cement Concrete	Tar	Metal	Gravel	Katcha Road													
1			2	3	4	5	6	7	8	9	10	11	12	13	14	15	16	17	18	19	20	21	22	23	24	25	26
75	75	123810050000000075	ചാവർകോട് - കുന്യാംപുറത്ത് വാതുക്കൽ റോഡ്	ചാവർകോട് - കുന്യാംപുറത്ത് വാതുക്കൽ	കുന്യാംപുറത്ത് വാതുക്കൽ	Village road	0.200	6.000	0.000	0.000	0.200	0.000	0.000	0.000	0	0.000	0metre	0			19						
76	76	123810050000000076	28 - മൈൽ ചാവരുകാവ് റോഡ്	28 - മൈൽ ചാവരുകാവ് റോഡ്	ചാവരുകാവ് റോഡ്	Village road	0.155	4.000	3.000	0.090	0.065	0.000	0.000	0.000	2010	0.000	0metre	200000	2010		2						
77	77	123810050000000077	മുളമുട്ടിൽ കാഞ്ഞിരം പൊയ്ക റോഡ്	മുളമുട്ടിൽ കാഞ്ഞിരം പൊയ്ക	കാഞ്ഞിരം പൊയ്ക	Village road	0.591	4.000	3.000	0.041	0.550	0.000	0.000	0.000	2008	0.000	0metre	699990	2010		21						

Local Body Name : Navaikulam Grama Panchayat

Form :

Sub Form :

Serial No	Book Page No	FormRefID	Road Name	Starting Point	Ending Point	Road Type (ODR/VR)	Road Description			Surface Type					Construction Year	Protection Wall Length	Drainage Channel Length	Cost of construction from 1995	Last Maintenance Details	Remarks	Ward No	Panchayat No	WaterShed ID	Aq.Date and Book Value	Addition Date And Cost	Deduction Date And Cost	Depreciation(%)
							Length (Km)	Width (M)	Carriage Way Width (m)	Cement Concrete	Tar	Metal	Gravel	Katcha Road													
1			2	3	4	5	6	7	8	9	10	11	12	13	14	15	16	17	18	19	20	21	22	23	24	25	26
78	78	123810050000000078	ഫാർമസി ജംഗ്ഷൻ - ചാവർകോട്	ഫാർമസി ജംഗ്ഷൻ	ചാവർകോട്	Village road	1.200	4.000	0.000	0.000	0.000	1.200	0.000	0.000	0	0.000	0metre	0			21						
79	79	123810050000000079	പുന്നവിള തട്ടം - കിഴക്കനേലറോഡ്	പുന്നവിള തട്ടം	കിഴക്കനേലറോഡ്	Village road	0.205	4.000	3.000	0.000	0.205	0.000	0.000	0.000	2010	0.000	0metre	250000	2010		1						
81	81	123810050000000081	വെള്ളൂർക്കോണം - ഇലത്തൂർ റോഡ്	വെള്ളൂർക്കോണം	ഇലത്തൂർ റോഡ്	Village road	0.200	4.000	3.000	0.200	0.000	0.000	0.000	0.000	2010	0.000	0metre	150000	2010		7						

Local Body Name : Navaikulam Grama Panchayat

Form :

Sub Form :

Serial No	Book Page No	FormRefID	Road Name	Starting Point	Ending Point	Road Type (ODR/VR)	Road Description			Surface Type					Construction Year	Protection Wall Length	Drainage Channel Length	Cost of construction from 1995	Last Maintenance Details	Remarks	Ward No	Panchayat No	WaterShed ID	Aq.Date and Book Value	Addition Date And Cost	Deduction Date And Cost	Depreciation(%)
							Length (Km)	Width (M)	Carriage Way Width (m)	Cement Concrete	Tar	Metal	Gravel	Katcha Road													
1			2	3	4	5	6	7	8	9	10	11	12	13	14	15	16	17	18	19	20	21	22	23	24	25	26
82	82	123810050000000082	കുണ്ടിയാംകോണം - കുടവൂർ പള്ളി കാഞ്ഞിരംവള്ളി റോഡ്	കുണ്ടിയാംകോണം	കുടവൂർ പള്ളി കാഞ്ഞിരംവള്ളി	Village road	0.491	4.000	3.000	0.041	0.450	0.000	0.000	0.000	2008	0.015	0metre	250000	2010		10						
84	84	123810050000000084	കോളനിമുക്ക് മാടൻനട റോഡ്	കോളനിമുക്ക്	മാടൻനട	Village road	1.200	4.000	0.000	0.000	0.000	0.000	0.000	1.200	0	0.000	0metre	0			12						
85	85	123810050000000085	പുല്ലൂർമുക്ക് - കുടവൂർചിറ, കാവേലിക്കോണം റോഡ്	പുല്ലൂർമുക്ക്	കുടവൂർ ചിറ, കാവേലിക്കോണം	Village road	1.000	4.000	0.000	0.000	0.000	0.000	0.000	1.000	0	0.000	0metre	0			13						

Local Body Name : Navaikulam Grama Panchayat

Form :

Sub Form :

Serial No	Book Page No	FormRefID	Road Name	Starting Point	Ending Point	Road Type (ODR/VR)	Road Description			Surface Type					Construction Year	Protection Wall Length	Drainage Channel Length	Cost of construction from 1995	Last Maintenance Details	Remarks	Ward No	Panchayat No	WaterShed ID	Aq.Date and Book Value	Addition Date And Cost	Deduction Date And Cost	Depreciation(%)
							Length (Km)	Width (M)	Carriage Way Width (m)	Cement Concrete	Tar	Metal	Gravel	Katcha Road													
1			2	3	4	5	6	7	8	9	10	11	12	13	14	15	16	17	18	19	20	21	22	23	24	25	26
86	86	123810050000000086	പുല്ലൂർമുക്ക് വേലാങ്കോണം റോഡ്	പുല്ലൂർമുക്ക്	വേലാങ്കോണം	Village road	1.100	4.000	0.000	0.000	1.100	0.000	0.000	0.000	0	0.000	0metre	0			13						
87	87	123810050000000087	കരിമ്പുവിള കൊടിവിള റോഡ്	കരിമ്പുവിള	കൊടിവിള റോഡ്	Village road	0.450	4.000	3.000	0.000	0.300	0.000	0.000	0.150	2005	0.000	0metre	448338	2012		14						
88	88	123810050000000088	വിശ്വഭാരതി അംഗനവാടി റോഡ്	വിശ്വഭാരതി	അംഗനവാടി റോഡ്	Village road	0.750	4.000	0.000	0.000	0.000	0.000	0.000	0.750	0	0.000	0metre	0			14						

Local Body Name : Navaikulam Grama Panchayat

Form :

Sub Form :

Serial No	Book Page No	FormRefID	Road Name	Starting Point	Ending Point	Road Type (ODR/VR)	Road Description			Surface Type					Construction Year	Protection Wall Length	Drainage Channel Length	Cost of construction from 1995	Last Maintenance Details	Remarks	Ward No	Panchayat No	WaterShed ID	Aq.Date and Book Value	Addition Date And Cost	Deduction Date And Cost	Depreciation(%)
							Length (Km)	Width (M)	Carriage Way Width (m)	Cement Concrete	Tar	Metal	Gravel	Katcha Road													
1			2	3	4	5	6	7	8	9	10	11	12	13	14	15	16	17	18	19	20	21	22	23	24	25	26
89	89	123810050000000089	വിലങ്ങറ - മേനാപാറ റോഡ്	വിലങ്ങറ	മേനാപാറ റോഡ്	Village road	1.000	6.000	0.000	0.000	1.000	0.000	0.000	0.000	0	0.000	0metre	0			14						
91	91	123810050000000091	ചിറ്റായിക്കോട് പുനമ്പിള്ളി റോഡ്	ചിറ്റായിക്കോട്	പുനമ്പിള്ളി റോഡ്	Village road	0.800	3.500	3.000	0.000	0.000	0.000	0.000	0.800	2005	0.000	0metre	1			16						
93	92	123810050000000092	കുടവൂർക്കോണം റോഡ്	കുടവൂർക്കോണം	കുടവൂർക്കോണം	Village road	1.000	4.000	0.000	0.000	1.000	0.000	0.000	0.000	0	0.000	0metre	0			16						

Supervisor's Signature

Local Body Name : Navaikulam Grama Panchayat

Form :

Sub Form :

Serial No	Book Page No	FormRefID	Road Name	Starting Point	Ending Point	Road Type (ODR/VR)	Road Description			Surface Type					Construction Year	Protection Wall Length	Drainage Channel Length	Cost of construction from 1995	Last Maintenance Details	Remarks	Ward No	Panchayat No	WaterShed ID	Ac.Date and Book Value	Addition Date And Cost	Deduction Date And Cost	Depreciation(%)
							Length (Km)	Width (M)	Carriage Way Width (m)	Cement Concrete	Tar	Metal	Gravel	Katcha Road													
1			2	3	4	5	6	7	8	9	10	11	12	13	14	15	16	17	18	19	20	21	22	23	24	25	26
93	93	12381005000000093	തെറ്റികുളം റോഡ്	തെറ്റികുളം റോഡ്	തെറ്റികുളം റോഡ്	Village road	0.900	4.000	0.000	0.000	0.900	0.000	0.000	0.000	0	0.000	0metre	0			16						
94	94	12381005000000094	പറകുന്ന് ചെറിയകോലേത്ത് റോഡ്	പറകുന്ന്	ചെറിയ കോലേത്ത് റോഡ്	Village road	0.800	4.000	0.000	0.000	0.800	0.000	0.000	0.000	0	0.000	0metre	0			17						
95	95	12381005000000095	താഴെവെട്ടിയ പറവൂർക്കോണം റോഡ്	താഴെവെട്ടിയ	പാവൂർക്കോണം റോഡ്	Village road	0.900	4.000	0.000	0.000	0.900	0.000	0.000	0.000	0	0.000	0metre	0			18						

Local Body Name : Navaikulam Grama Panchayat

Form :

Sub Form :

Serial No	Book Page No	FormRefID	Road Name	Starting Point	Ending Point	Road Type (ODR/VR)	Road Description			Surface Type					Construction Year	Protection Wall Length	Drainage Channel Length	Cost of construction from 1995	Last Maintenance Details	Remarks	Ward No	Panchayat No	WaterShed ID	Ac.Date and Book Value	Addition Date And Cost	Deduction Date And Cost	Depreciation(%)
							Length (Km)	Width (M)	Carriage Way Width (m)	Cement Concrete	Tar	Metal	Gravel	Katcha Road													
1			2	3	4	5	6	7	8	9	10	11	12	13	14	15	16	17	18	19	20	21	22	23	24	25	26
96	96	123810050000000096	റഫീക്ക് കാഷ്യൂ ഫാക്ടറി റോഡ്	റഫീക്ക് കാഷ്യൂ ഫാക്ടറി	റഫീക്ക് കാഷ്യൂ ഫാക്ടറി	Village road	1.000	4.000	0.000	1.000	0.000	0.000	0.000	0.000	0	0.000	0metre	0			18						
97	97	123810050000000097	കാഞ്ഞിരംവള്ളി കൈതക്കുഴി റോഡ്	കാഞ്ഞിരംവള്ളി	കൈതക്കുഴി റോഡ്	Village road	0.600	4.000	0.000	0.600	0.000	0.000	0.000	0.000	0	0.000	0metre	0			18						
98	98	123810050000000098	തൈക്കാവ് - അമ്മാങ്കോണം റോഡ്	തൈക്കാവ്	അമ്മാങ്കോണം റോഡ്	Village road	1.100	6.000	0.000	0.000	0.000	1.100	0.000	0.000	0	0.000	0metre	0			18						

Local Body Name : Navaikulam Grama Panchayat

Form :

Sub Form :


Serial No	Book Page No	FormRefID	Road Name	Starting Point	Ending Point	Road Type (ODR/VR)	Road Description			Surface Type					Construction Year	Protection Wall Length	Drainage Channel Length	Cost of construction from 1995	Last Maintenance Details	Remarks	Ward No	Panchayat No	WaterShed ID	Aq.Date and Book Value	Addition Date And Cost	Deduction Date And Cost	Depreciation(%)
							Length (Km)	Width (M)	Carriage Way Width (m)	Cement Concrete	Tar	Metal	Gravel	Katcha Road													
1			2	3	4	5	6	7	8	9	10	11	12	13	14	15	16	17	18	19	20	21	22	23	24	25	26
99	99	123810050000000099	ചാവർകോട് - മംഗലത്ത് കാഷ്യൂ ഫാക്ടറി റോഡ്	ചാവർകോട്	മംഗലത്ത് കാഷ്യൂ ഫാക്ടറി	Village road	0.225	3.500	3.000	0.000	0.225	0.000	0.000	0.000	2005	0.000	0metre	299843	2012		19						
100	100	1238100500000000100	ചിറ്റാറ്റു - ചാവർകോട് ഏലാ റോഡ്	ചിറ്റാറ്റു	ചാവർകോട് ഏലാ	Village road	1.000	4.000	0.000	0.000	0.000	1.000	0.000	0.000	0	0.000	0metre	0			19						
1	101	1238100500000000101	കാവനാട്ടുകോണം കുനത്തുവാതുക്കൽ റോഡ്	കാവനാട്ടുകോണം	കുനത്തുവാതുക്കൽ	Village road	0.296	3.000	3.000	0.136	0.000	0.000	0.000	0.160	2007	0.035		317813	2012		17						

Local Body Name : Navaikulam Grama Panchayat

Form :

Sub Form :

Serial No	Book Page No	FormRefID	Road Name	Starting Point	Ending Point	Road Type (ODR/VR)	Road Description			Surface Type					Construction Year	Protection Wall Length	Drainage Channel Length	Cost of construction from 1995	Last Maintenance Details	Remarks	Ward No	Panchayat No	WaterShed ID	Aq.Date and Book Value	Addition Date And Cost	Deduction Date And Cost	Depreciation(%)
							Length (Km)	Width (M)	Carriage Way Width (m)	Cement Concrete	Tar	Metal	Gravel	Katcha Road													
1			2	3	4	5	6	7	8	9	10	11	12	13	14	15	16	17	18	19	20	21	22	23	24	25	26
2	102	12381005000000102	താഴെവെട്ടിയറ അപ്പുപ്പൻകാവ് റോഡ്	താഴെവെട്ടിയറ	അപ്പുപ്പൻകാവ്	Village road	0.292	3.000	3.000	0.000	0.000	0.000	0.000	0.292	0	0.000		0									
3	103	12381005000000103	എൻ. എസ്. ഹോസ് പിറ്റിൽ ഏലാ റോഡ്	എൻ. എസ്. എസ്. ഹോസ് പിറ്റിൽ	എൻ. എസ്. എസ്. ഹോസ് പിറ്റിൽ ഏലാ റോഡ്	Village road	0.400	4.000	3.000	0.000	0.000	0.000	0.000	0.400	112	0.000		0									
4	104	12381005000000104	താഴെവെട്ടിയറ പൊയ്കയിൽ റോഡ്	താഴെവെട്ടിയറ	പൊയ്കയിൽ റോഡ്	Village road	0.210	3.000	3.000	0.000	0.000	0.000	0.000	0.210	0	0.000		0									



Local Body Name : Navaikulam Grama Panchayat

Form :

Sub Form :

Serial No	Book Page No	FormRefID	Road Name	Starting Point	Ending Point	Road Type (ODR/VR)	Road Description			Surface Type					Construction Year	Protection Wall Length	Drainage Channel Length	Cost of construction from 1995	Last Maintenance Details	Remarks	Ward No	Panchayat No	WaterShed ID	Aq.Date and Book Value	Addition Date And Cost	Deduction Date And Cost	Depreciation(%)
							Length (Km)	Width (M)	Carriage Way Width (m)	Cement Concrete	Tar	Metal	Gravel	Katcha Road													
1			2	3	4	5	6	7	8	9	10	11	12	13	14	15	16	17	18	19	20	21	22	23	24	25	26
5	105	12381005000000105	തോട്ടാവാരതുകുണ്ടരക്കോണം റോഡ്	തോട്ടാവാരതുകുണ്ടരക്കോണം റോഡ്	കുണ്ടരക്കോണം റോഡ്	Village road	0.150	3.000	3.000	0.000	0.000	0.000	0.000	0.150	112	0.000		0									
6	106	12381005000000106	കൊടുവേലിക്കോണം അമ്മാങ്കോണം പള്ളിറോഡ്	കൊടുവേലിക്കോണം പള്ളിറോഡ്	അമ്മാങ്കോണം പള്ളിറോഡ്	Village road	0.200	3.500	3.000	0.000	0.000	0.000	0.000	0.200	0	0.000		0									
7	107	12381005000000107	പരകുന്ന് പാറകെട്ടിൽ റോഡ്	പരകുന്ന് പാറകെട്ടിൽ റോഡ്	പരകുന്ന് പാറകെട്ടിൽ റോഡ്	Village road	0.150	3.500	3.000	0.000	0.000	0.000	0.000	0.150	0	0.000		0									

Local Body Name : Navaikulam Grama Panchayat

Form :

Sub Form :

Serial No	Book Page No	FormRefID	Road Name	Starting Point	Ending Point	Road Type (ODR/VR)	Road Description			Surface Type					Construction Year	Protection Wall Length	Drainage Channel Length	Cost of construction from 1995	Last Maintenance Details	Remarks	Ward No	Panchayat No	WaterShed ID	Ac.Date and Book Value	Addition Date And Cost	Deduction Date And Cost	Depreciation(%)
							Length (Km)	Width (M)	Carriage Way Width (m)	Cement Concrete	Tar	Metal	Gravel	Katcha Road													
1			2	3	4	5	6	7	8	9	10	11	12	13	14	15	16	17	18	19	20	21	22	23	24	25	26
8	108	12381005000000108	ആണ്ടിമൂല മലച്ചിറ റോഡ്	ആണ്ടിമൂല	മലച്ചിറ റോഡ്	Village road	0.150	6.000	6.000	0.000	0.000	0.000	0.000	0.150	0	0.000		0									
9	109	12381005000000109	കശുവണ്ടി ഫാക്ടറി റോഡ് പ്ലാച്ചിവട്ടം കോളനി	കശുവണ്ടി ഫാക്ടറി റോഡ്	പ്ലാച്ചിവട്ടം കോളനി	Village road	0.120	6.000	4.000	0.000	0.000	0.000	0.000	0.120	0	0.000		0									
10	110	12381005000000110	പുന്നോട് ചരുവിൽ - മുളളൻചാണിൽ റോഡ്	പുന്നോട് ചരുവിൽ	മുളളൻചാണിൽ റോഡ്	Village road	6.000	5.000	4.000	0.000	0.000	0.000	0.000	6.000	112	0.000		0									

Local Body Name : Navaikulam Grama Panchayat

Form :

Sub Form :


Serial No	Book Page No	FormRefID	Road Name	Starting Point	Ending Point	Road Type (ODR/VR)	Road Description			Surface Type					Construction Year	Protection Wall Length	Drainage Channel Length	Cost of construction from 1995	Last Maintenance Details	Remarks	Ward No	Panchayat No	WaterShed ID	Aq.Date and Book Value	Addition Date And Cost	Deduction Date And Cost	Depreciation(%)
							Length (Km)	Width (M)	Carriage Way Width (m)	Cement Concrete	Tar	Metal	Gravel	Katcha Road													
1			2	3	4	5	6	7	8	9	10	11	12	13	14	15	16	17	18	19	20	21	22	23	24	25	26
11	111	12381005000000111	കിഴക്കനേല - കോണത്ത് കിഴക്കേകര റോഡ്	കിഴക്കനേല	കോണത്ത് കിഴക്കേകര റോഡ്	Village road	0.360	3.000	3.000	0.000	0.000	0.000	0.000	0.360	0	0.000		0									
12	112	12381005000000112	കോണത്ത് - കുരിശുകുളം റോഡ്	കോണത്ത് - കുരിശുകുളം റോഡ്	കുരിശുകുളം റോഡ്	Village road	0.150	4.000	3.000	0.000	0.000	0.000	0.000	0.150	112	0.000		0									
13	113	12381005000000113	ചിന്താ സാംസ്കാരിക കേന്ദ്രം - ഓപ്പോസിറ്റ് റോഡ്	ചിന്താ സാംസ്കാരിക കേന്ദ്രം	ചിന്താ സാംസ്കാരിക കേന്ദ്രം - ഓപ്പോസിറ്റ് റോഡ്	Village road	0.550	3.200	3.000	0.000	0.000	0.000	0.000	0.550	112	0.000		0									

Local Body Name : Navaikulam Grama Panchayat

Form :

Sub Form :

Serial No	Book Page No	FormRefID	Road Name	Starting Point	Ending Point	Road Type (ODR/VR)	Road Description			Surface Type					Construction Year	Protection Wall Length	Drainage Channel Length	Cost of construction from 1995	Last Maintenance Details	Remarks	Ward No	Panchayat No	WaterShed ID	Aq.Date and Book Value	Addition Date And Cost	Deduction Date And Cost	Depreciation(%)
							Length (Km)	Width (M)	Carriage Way Width (m)	Cement Concrete	Tar	Metal	Gravel	Katcha Road													
1			2	3	4	5	6	7	8	9	10	11	12	13	14	15	16	17	18	19	20	21	22	23	24	25	26
14	114	12381005000000114	കടമ്പാട്ടുകോണം - കണ്ണങ്കരകോണം റോഡ് വഴി വെട്ടിയത്	കടമ്പാട്ടുകോണം	കണ്ണങ്കരകോണം റോഡ് വഴി വെട്ടിയത്	Village road	0.600	3.500	3.000	0.000	0.000	0.000	0.000	0.600	112	0.000		0									
15	115	12381005000000115	പൈവേലിക്കോണം - പുത്തൻ വീട് ഇടവഴി	പൈവേലിക്കോണം	പുത്തൻ വീട് ഇടവഴി	Village road	0.135	2.000	3.000	0.000	0.000	0.000	0.000	0.135	0	0.000		0									
1	116	12381005000000116	പുനമ്പിള്ളി തോട്ടം - കിഴക്കനേല ഫാക്ടറി റോഡ്	പുനമ്പിള്ളി തോട്ടം	കിഴക്കനേല ഫാക്ടറി റോഡ്	Village road	0.205	4.000	3.000	0.000	0.205	0.000	0.000	0.000	112	0.000	0metre	250000									



Local Body Name : Navaikulam Grama Panchayat

Form :

Sub Form :

Serial No	Book Page No	FormRefID	Road Name	Starting Point	Ending Point	Road Type (ODR/VR)	Road Description			Surface Type					Construction Year	Protection Wall Length	Drainage Channel Length	Cost of construction from 1995	Last Maintenance Details	Remarks	Ward No	Panchayat No	WaterShed ID	Aq.Date and Book Value	Addition Date And Cost	Deduction Date And Cost	Depreciation(%)
							Length (Km)	Width (M)	Carriage Way Width (m)	Cement Concrete	Tar	Metal	Gravel	Katcha Road													
1			2	3	4	5	6	7	8	9	10	11	12	13	14	15	16	17	18	19	20	21	22	23	24	25	26
2	117	123810050000000117	മരുതിക്കുന്ന് - മംഗലക്കുന്ന് റോഡ്	മരുതിക്കുന്ന്	ഒമിഴമ ഹസന്തിയ ഞീമറ	Village road	16.000	4.000	3.000	16.000	0.000	0.000	0.000	0.000	112	0.000		50000									
3	118	123810050000000118	വുജമംഗലം - കിഴക്കുപുറം റോഡ്	വുജമംഗലം	കിഴക്കു പുറം റോഡ്	Village road	0.650	3.000	3.000	0.000	0.650	0.000	0.000	0.000	112	0.000	0metre	100000									
4	119	123810050000000119	കാഞ്ഞിരംവീള - പുത്തലത്തറ റോഡ്	കാഞ്ഞിരംവീള	പുത്തലത്തറ റോഡ്	Village road	0.950	3.000	3.000	0.000	0.950	0.000	0.000	0.000	112	0.000		150000									

Local Body Name : Navaikulam Grama Panchayat

Form :

Sub Form :

Serial No	Book Page No	FormRefID	Road Name	Starting Point	Ending Point	Road Type (ODR/VR)	Road Description			Surface Type					Construction Year	Protection Wall Length	Drainage Channel Length	Cost of construction from 1995	Last Maintenance Details	Remarks	Ward No	Panchayat No	WaterShed ID	Ac.Date and Book Value	Addition Date And Cost	Deduction Date And Cost	Depreciation(%)
							Length (Km)	Width (M)	Carriage Way Width (m)	Cement Concrete	Tar	Metal	Gravel	Katcha Road													
1			2	3	4	5	6	7	8	9	10	11	12	13	14	15	16	17	18	19	20	21	22	23	24	25	26
5	120	123810050000000120	കല്ലറയത്ത് - അംഗൻവാടി റോഡ്	കല്ലറയത്ത്	അംഗൻവാടി റോഡ്	Village road	0.900	3.000	3.000	0.000	0.900	0.000	0.000	0.000	112	0.000		150000									
6	121	123810050000000121	നാവായിക്കുളം - പള്ളി ഏലാരോഡ്	നാവായിക്കുളം	പള്ളി ഏലാരോഡ്	Village road	0.650	3.000	3.000	0.000	0.650	0.000	0.000	0.000	112	0.000		100000									
7	122	123810050000000122	പുല്ലൂർമുക്ക് - കുനത്തുവാതുക്കൽ റോഡ്	പുല്ലൂർമുക്ക്	കുനത്തുവാതുക്കൽ റോഡ്	Village road	0.660	3.000	3.000	0.000	0.660	0.000	0.000	0.000	112	0.000		100000									

Local Body Name : Navaikulam Grama Panchayat

Form :

Sub Form :

Serial No	Book Page No	FormRefID	Road Name	Starting Point	Ending Point	Road Type (ODR/VR)	Road Description			Surface Type					Construction Year	Protection Wall Length	Drainage Channel Length	Cost of construction from 1995	Last Maintenance Details	Remarks	Ward No	Panchayat No	WaterShed ID	Ac.Date and Book Value	Addition Date And Cost	Deduction Date And Cost	Depreciation(%)
							Length (Km)	Width (M)	Carriage Way Width (m)	Cement Concrete	Tar	Metal	Gravel	Katcha Road													
1			2	3	4	5	6	7	8	9	10	11	12	13	14	15	16	17	18	19	20	21	22	23	24	25	26
8	123	12381005000000123	കണ്ടിയാംകോണും കുടവൂർപള്ളി - കാഞ്ഞിരംവീള റോഡ്	കണ്ടിയാംകോണും കുടവൂർപള്ളി	കാഞ്ഞിരംവീള റോഡ്	Village road	6.000	2.000	3.000	6.000	0.000	0.000	0.000	0.000	112	0.000		150000									
9	124	12381005000000124	പറകുന്ന് - പണയിൽ ക്ഷത്രം റോഡ്	പറകുന്ന്	പണയിൽ ക്ഷത്രം റോഡ്	Village road	0.960	3.000	3.000	0.000	0.960	0.000	0.000	0.000	112	0.000		150000									
10	125	12381005000000125	ആലുമാട് - ചുണ്ടയിൽ റോഡ് ടാറിംഗ്	ആലുമാട്	ചുണ്ടയിൽ റോഡ് ടാറിംഗ്	Village road	0.115	3.000	3.000	0.000	0.115	0.000	0.000	0.000	112	0.000		150000									

Local Body Name : Navaikulam Grama Panchayat

Form :

Sub Form :

Serial No	Book Page No	FormRefID	Road Name	Starting Point	Ending Point	Road Type (ODR/VR)	Road Description			Surface Type					Construction Year	Protection Wall Length	Drainage Channel Length	Cost of construction from 1995	Last Maintenance Details	Remarks	Ward No	Panchayat No	WaterShed ID	Aq.Date and Book Value	Addition Date And Cost	Deduction Date And Cost	Depreciation(%)
							Length (Km)	Width (M)	Carriage Way Width (m)	Cement Concrete	Tar	Metal	Gravel	Katcha Road													
1			2	3	4	5	6	7	8	9	10	11	12	13	14	15	16	17	18	19	20	21	22	23	24	25	26
11	126	12381005000000126	വെള്ളൂർക്കോണം - ഇലത്തൂർ റോഡ്	വെള്ളൂർക്കോണം	ഇലത്തൂർ റോഡ്	Village road	0.115	3.000	3.000	0.000	0.115	0.000	0.000	0.000	112	0.000		150000									
12	127	12381005000000127	പുളിയറക്കോണം - സ്വാമിയാർ കുന്ന് റോഡ്	പുളിയറക്കോണം	സ്വാമിയാർ കുന്ന് റോഡ്	Village road	0.100	3.000	3.000	0.000	0.100	0.000	0.000	0.000	112	0.000		150000									
13	128	12381005000000128	വലിയകുളം - ആറാട്ടുകടവ് റോഡ്	വലിയ കുളം	ആറാട്ടുകടവ് റോഡ്	Village road	16.000	3.000	3.000	16.000	0.000	0.000	0.000	0.000	112	0.000		50000									

Local Body Name : Navaikulam Grama Panchayat

Form :

Sub Form :

Serial No	Book Page No	FormRefID	Road Name	Starting Point	Ending Point	Road Type (ODR/VR)	Road Description			Surface Type					Construction Year	Protection Wall Length	Drainage Channel Length	Cost of construction from 1995	Last Maintenance Details	Remarks	Ward No	Panchayat No	WaterShed ID	Aq.Date and Book Value	Addition Date And Cost	Deduction Date And Cost	Depreciation(%)
							Length (Km)	Width (M)	Carriage Way Width (m)	Cement Concrete	Tar	Metal	Gravel	Katcha Road													
1			2	3	4	5	6	7	8	9	10	11	12	13	14	15	16	17	18	19	20	21	22	23	24	25	26
14	129	12381005000000129	പോസ്റ്റോഫീസ് കാഷ്യൂഫാക്ടറി റോഡ്	പോസ്റ്റോഫീസ്	കാഷ്യൂഫാക്ടറി റോഡ്	Village road	0.130	3.000	3.000	0.000	0.130	0.000	0.000	0.000	112	0.000		200000									
15	130	12381005000000130	ആലുമാട് ചുണ്ടയിൽ റോഡ്	ആലുമാട്	ചുണ്ടയിൽ റോഡ്	Village road	0.700	3.000	3.000	0.700	0.000	0.000	0.000	0.000	112	0.000		200000									
16	131	12381005000000131	ചാവർകോട് - കുനിൻപുറത്ത് വാതുകൽ റോഡ്	ചാവർകോട്	കുനിൻപുറത്ത് വാതുകൽ റോഡ്	Village road	0.200	3.000	3.000	0.000	0.200	0.000	0.000	0.000	112	0.000		0									

Local Body Name : Navaikulam Grama Panchayat

Form :

Sub Form :

Serial No	Book Page No	FormRefID	Road Name	Starting Point	Ending Point	Road Type (ODR/VR)	Road Description			Surface Type					Construction Year	Protection Wall Length	Drainage Channel Length	Cost of construction from 1995	Last Maintenance Details	Remarks	Ward No	Panchayat No	WaterShed ID	Ac.Date and Book Value	Addition Date And Cost	Deduction Date And Cost	Depreciation(%)
							Length (Km)	Width (M)	Carriage Way Width (m)	Cement Concrete	Tar	Metal	Gravel	Katcha Road													
1			2	3	4	5	6	7	8	9	10	11	12	13	14	15	16	17	18	19	20	21	22	23	24	25	26
17	132	123810050000000132	മാവിൻമുക്ക് - പഴയകൃഷി ഭവൻ റോഡ്	മാവിൻ മുക്ക്	പഴയകൃഷിഭവൻ റോഡ്	Village road	0.240	3.000	3.000	0.000	0.000	0.240	0.000	0.000	112	0.000		100000									
18	133	123810050000000133	ആലുപാറ - തെക്കതിൽ വാതുക്കൽ റോഡ്	ആലുപാറ	തെക്കതിൽ വാതുക്കൽ റോഡ്	Village road	0.500	3.000	3.000	0.500	0.000	0.000	0.000	0.000	112	0.000		150000									
19	134	123810050000000134	വെട്ടിയറ - പോളച്ചിറ ഏലാ റോഡ്	വെട്ടിയറ	പോളച്ചിറ ഏലാ റോഡ്	Village road	0.130	3.000	3.000	0.000	0.130	0.000	0.000	0.000	0	0.000		200000									

Local Body Name : Navaikulam Grama Panchayat

Form :

Sub Form :

Serial No	Book Page No	FormRefID	Road Name	Starting Point	Ending Point	Road Type (ODR/VR)	Road Description			Surface Type					Construction Year	Protection Wall Length	Drainage Channel Length	Cost of construction from 1995	Last Maintenance Details	Remarks	Ward No	Panchayat No	WaterShed ID	Ac.Date and Book Value	Addition Date And Cost	Deduction Date And Cost	Depreciation(%)
							Length (Km)	Width (M)	Carriage Way Width (m)	Cement Concrete	Tar	Metal	Gravel	Katcha Road													
1			2	3	4	5	6	7	8	9	10	11	12	13	14	15	16	17	18	19	20	21	22	23	24	25	26
21	135	123810050000000135	ഡീസന്റുമുക്ക് - കാരയ്ക്കാകുന്ന് റോഡ്	ഡീസന്റുമുക്ക്	കാരയ്ക്കാകുന്ന് റോഡ്	Village road	0.650	3.000	3.000	0.000	0.650	0.000	0.000	0.000	0	0.000		100000									
22	136	123810050000000136	ഇലങ്കം - പുനമ്പിള്ളി റോഡ്	ഇലങ്കം	പുനമ്പിള്ളി റോഡ്	Village road	0.590	3.000	3.000	0.000	0.590	0.000	0.000	0.000	112	0.000		100000									
23	137	123810050000000137	ചാവർക്കാവ് - 28 -ാം മൈൽ റോഡ്	ചാവർക്കാവ്	28 -ാം മൈൽ റോഡ്	Village road	0.650	3.000	3.000	0.000	0.650	0.000	0.000	0.000	112	0.000		100000									

Local Body Name : Navaikulam Grama Panchayat

Form :

Sub Form :

Serial No	Book Page No	FormRefID	Road Name	Starting Point	Ending Point	Road Type (ODR/VR)	Road Description			Surface Type					Construction Year	Protection Wall Length	Drainage Channel Length	Cost of construction from 1995	Last Maintenance Details	Remarks	Ward No	Panchayat No	WaterShed ID	Aq.Date and Book Value	Addition Date And Cost	Deduction Date And Cost	Depreciation(%)
							Length (Km)	Width (M)	Carriage Way Width (m)	Cement Concrete	Tar	Metal	Gravel	Katcha Road													
1	2	3	4	5	6	7	8	9	10	11	12	13	14	15	16	17	18	19	20	21	22	23	24	25	26		
24	138	123810050000000138	ഇടമൺനില - മാടൻകാവ് റോഡ്	ഇടമൺനില	മാടൻകാവ് റോഡ്	Village road	0.130	3.000	3.000	0.000	0.130	0.000	0.000	0.000	112	0.000		200000									
25	139	123810050000000139	എൻ. എസ്. എസ്. ആശുപത്രി - വെട്ടിയറ റോഡ്	എൻ. എസ്. എസ്. ആശുപത്രി	വെട്ടിയറ റോഡ്	Village road	0.160	3.000	3.000	0.000	0.160	0.000	0.000	0.000	112	0.000		250000									
26	140	123810050000000140	കുന്നത്തുപണയിൽ റോഡ്	കുന്നത്തുപണയിൽ റോഡ്	കുന്നത്തുപണയിൽ റോഡ്	Village road	0.114	3.000	3.000	0.000	0.114	0.000	0.000	0.000	112	0.000		175075									

Local Body Name : Navaikulam Grama Panchayat

Form :

Sub Form :

Serial No	Book Page No	FormRefID	Road Name	Starting Point	Ending Point	Road Type (ODR/VR)	Road Description			Surface Type					Construction Year	Protection Wall Length	Drainage Channel Length	Cost of construction from 1995	Last Maintenance Details	Remarks	Ward No	Panchayat No	WaterShed ID	Ac.Date and Book Value	Addition Date And Cost	Deduction Date And Cost	Depreciation(%)
							Length (Km)	Width (M)	Carriage Way Width (m)	Cement Concrete	Tar	Metal	Gravel	Katcha Road													
1			2	3	4	5	6	7	8	9	10	11	12	13	14	15	16	17	18	19	20	21	22	23	24	25	26
27	141	12381005000000141	ചാവർകോട് - കുനിൻപുറത്ത് വാതുക്കൽ റോഡ്	ചാവർകോട്	കുനിൻപുറത്ത് വാതുക്കൽ	Village road	0.200	3.000	3.000	0.000	0.100	0.100	0.000	0.000	112	0.000		300000									
28	142	12381005000000142	മുളമുട്ടിൽ - കാഞ്ഞിരപ്പാലം പാലത്തിൽ റോഡ്	മുളമുട്ടിൽ	കാഞ്ഞിരപ്പാലം പാലത്തിൽ	Village road	0.192	3.000	3.000	0.000	0.192	0.000	0.000	0.000	112	0.000		300000									
29	143	12381005000000143	വടക്കേവയലിൽ - കോളനി റോഡ്	വടക്കേവയലിൽ	കോളനി	Village road	0.252	3.000	3.000	0.152	0.000	0.000	0.000	0.100	112	0.000	20.1metre	100000			6						

Local Body Name : Navaikulam Grama Panchayat

Form :

Sub Form :

Serial No	Book Page No	FormRefID	Road Name	Starting Point	Ending Point	Road Type (ODR/VR)	Road Description			Surface Type					Construction Year	Protection Wall Length	Drainage Channel Length	Cost of construction from 1995	Last Maintenance Details	Remarks	Ward No	Panchayat No	WaterShed ID	Aq.Date and Book Value	Addition Date And Cost	Deduction Date And Cost	Depreciation(%)
							Length (Km)	Width (M)	Carriage Way Width (m)	Cement Concrete	Tar	Metal	Gravel	Katcha Road													
1			2	3	4	5	6	7	8	9	10	11	12	13	14	15	16	17	18	19	20	21	22	23	24	25	26
30	144	123810050000000144	വടക്കേവയൽ - പത്തുവിളരോഡ്	വടക്കേവയൽ	പത്തുവിള	Village road	0.330	3.000	3.000	0.330	0.000	0.000	0.000	0.000	112	0.000		100000									
31	145	123810050000000145	മാടൻവിള - പുളിമുട്രോഡ്	മാടൻവിള	പുളിമുട്ര	Village road	0.350	3.000	3.000	0.350	0.000	0.000	0.000	0.000	112	0.500	0kilometre	100000									
32	146	123810050000000146	ചിറ്റാറ്റ് ചാവർകോട് ഏലരോഡ്	ചിറ്റാറ്റ്	ചാവർകോട് ഏല	Village road	0.115	3.000	3.000	0.000	0.115	0.000	0.000	0.000	112	0.000		200000									

Local Body Name : Navaikulam Grama Panchayat

Form :

Sub Form :

Serial No	Book Page No	FormRefID	Road Name	Starting Point	Ending Point	Road Type (ODR/VR)	Road Description			Surface Type					Construction Year	Protection Wall Length	Drainage Channel Length	Cost of construction from 1995	Last Maintenance Details	Remarks	Ward No	Panchayat No	WaterShed ID	Ac.Date and Book Value	Addition Date And Cost	Deduction Date And Cost	Depreciation(%)
							Length (Km)	Width (M)	Carriage Way Width (m)	Cement Concrete	Tar	Metal	Gravel	Katcha Road													
1			2	3	4	5	6	7	8	9	10	11	12	13	14	15	16	17	18	19	20	21	22	23	24	25	26
1	147	123810050000000147	സലാം സ്ക്വയർ	എൻ. എച്ച്. 47	പുളിവേലിക്കോണം	Village road	0.410	3.600	4.000	0.000	0.000	0.000	0.000	0.410	0	0.000		0									
2	148	123810050000000148	ആലുമാട് - കുതിരത്തടം	ആലുമാട്	കുതിരത്തടം	Village road	0.150	3.800	3.000	0.000	0.000	0.000	0.000	0.150	112	0.000		0									
3	149	123810050000000149	ആലുമാട് - ചിറവിളി റോഡ്	ആലുമാട്	ചിറവിളി	Village road	0.300	3.400	3.000	0.000	0.000	0.000	0.000	0.300	0	0.000		0									

Local Body Name : Navaikulam Grama Panchayat

Form :

Sub Form :

Serial No	Book Page No	FormRefID	Road Name	Starting Point	Ending Point	Road Type (ODR/VR)	Road Description			Surface Type					Construction Year	Protection Wall Length	Drainage Channel Length	Cost of construction from 1995	Last Maintenance Details	Remarks	Ward No	Panchayat No	WaterShed ID	Aq.Date and Book Value	Addition Date And Cost	Deduction Date And Cost	Depreciation(%)
							Length (Km)	Width (M)	Carriage Way Width (m)	Cement Concrete	Tar	Metal	Gravel	Katcha Road													
1			2	3	4	5	6	7	8	9	10	11	12	13	14	15	16	17	18	19	20	21	22	23	24	25	26
1	150	123810050000000150	കുളമണ കുരീപ്പച്ച രാജൻ കാഷ്യൂ ഫാക്ടറി റോഡ്	കുളമട	രാജൻ കാഷ്യൂ ഫാക്ടറി റോഡ്	Village road	1.800	4.000	4.000	0.000	0.000	0.000	1.800	0.000	0	0.000		0									
0	151	123810050000000151	പറ കുന്ന് പുളി യന് വിളാകം റോഡ്	പറ കുന്ന്	പുളി യന് വിളാകം	Village road	0.281	3.500	3.000	0.000	0.132	0.000	0.000	0.150	2005	0.000		299910	2012	Tarring	17						
1	152	123810050000000152	കൊടി വേലി കോണം പാല വിളാ കത്ത് റോഡ്	കൊടി വേലി കോണം	പാല വിളാ കത്ത്	Village road	0.750	4.000	3.000	0.000	0.250	0.000	0.000	0.500	0	0.000	46metre	113588	2012	Drain	17						

Local Body Name : Navaikulam Grama Panchayat

Form :

Sub Form :

Serial No	Book Page No	FormRefID	Road Name	Starting Point	Ending Point	Road Type (ODR/VR)	Road Description			Surface Type					Construction Year	Protection Wall Length	Drainage Channel Length	Cost of construction from 1995	Last Maintenance Details	Remarks	Ward No	Panchayat No	WaterShed ID	Aq.Date and Book Value	Addition Date And Cost	Deduction Date And Cost	Depreciation(%)
							Length (Km)	Width (M)	Carriage Way Width (m)	Cement Concrete	Tar	Metal	Gravel	Katcha Road													
1			2	3	4	5	6	7	8	9	10	11	12	13	14	15	16	17	18	19	20	21	22	23	24	25	26
1	153	12381005000000153	ഇട വുര്ട്ടേക്കാണം പുളിയറക്കോണറോഡ്	ഇട വുര്ട്ടേക്കാണം	പുളിയറക്കോണം	Village road	0.302	3.500	3.000	0.000	0.152	0.000	0.000	0.150	0	0.000		284314	2012	Tarring	10						
1	154	12381005000000154	പുതുശ്ശേരിക്കോണം പുളിയറക്കോണറോഡ്	പുതുശ്ശേരിക്കോണം	പുളിയറക്കോണം	Village road	0.318	4.000	3.000	0.110	0.133	0.000	0.000	0.075	0	0.000	39.65metre	635262	2012	Concreting \$ tarring	10						
1	155	12381005000000155	പലവടക്കോട് ഗുളിപ്പറോഡ്	പലവടക്കോട്	ഗുളിപ്പറ	Village road	0.507	4.000	3.000	0.000	0.257	0.000	0.000	0.250	0	0.000		285077	2012	Tarring	2						

Local Body Name : Navaikulam Grama Panchayat

Form :

Sub Form :

Serial No	Book Page No	FormRefID	Road Name	Starting Point	Ending Point	Road Type (ODR/VR)	Road Description			Surface Type					Construction Year	Protection Wall Length	Drainage Channel Length	Cost of construction from 1995	Last Maintenance Details	Remarks	Ward No	Panchayat No	WaterShed ID	Aq.Date and Book Value	Addition Date And Cost	Deduction Date And Cost	Depreciation(%)
							Length (Km)	Width (M)	Carriage Way Width (m)	Cement Concrete	Tar	Metal	Gravel	Katcha Road													
1			2	3	4	5	6	7	8	9	10	11	12	13	14	15	16	17	18	19	20	21	22	23	24	25	26
1	156	12381005000000156	കോളനി കൂരയിൽ റോഡ്	കോളനി മൂക്ക	കൂരയില	Village road	0.320	4.000	3.000	0.000	0.170	0.000	0.000	0.150	0	0.000		276000	2012	Tarring	11						
1	157	12381005000000157	പടിഞ്ഞാറെ നടക്കാവ് റോഡ്	നാവാതിക്കുളം ക്ഷേത്രം റോഡ്	പടിഞ്ഞാറെ നടക്കാവ്	Village road	0.191	3.300	3.000	0.116	0.000	0.000	0.000	0.075	0	0.000		231888	2012	Concreting	6						
1	158	12381005000000158	വെള്ളൂർക്കോണം ഏലാ റോഡ്	വെള്ളൂർക്കോണം	വെള്ളൂർക്കോണം ഏലാ	Village road	0.325	4.000	3.000	0.000	0.325	0.000	0.000	0.000	0	0.000	26metre	478000	2012	construction drain, Tarring and retarring	5						

Local Body Name : Navaikulam Grama Panchayat

Form :

Sub Form :

Serial No	Book Page No	FormRefID	Road Name	Starting Point	Ending Point	Road Type (ODR/VR)	Road Description			Surface Type					Construction Year	Protection Wall Length	Drainage Channel Length	Cost of construction from 1995	Last Maintenance Details	Remarks	Ward No	Panchayat No	WaterShed ID	Aq.Date and Book Value	Addition Date And Cost	Deduction Date And Cost	Depreciation(%)
							Length (Km)	Width (M)	Carriage Way Width (m)	Cement Concrete	Tar	Metal	Gravel	Katcha Road													
1			2	3	4	5	6	7	8	9	10	11	12	13	14	15	16	17	18	19	20	21	22	23	24	25	26
1	159	123810050000000159	കുപ്പം വിള കിടത്തി ചിറ റോഡ്	കുപ്പം വിള	കിടത്തി ചിറ	Village road	0.437	3.800	3.000	0.067	0.320	0.000	0.000	0.050	0	0.045		525000	2012	Road concreting and retarrin g	9						
1	160	123810050000000160	ചാവർ കോട് പാണില് റോഡ്	ചാവർ കോട്	പാണി ല്	Village road	0.273	2.600	2.600	0.173	0.000	0.000	0.000	0.100	0	0.000		350028	2012	Road concreting	19						
1	161	123810050000000161	കോട്ടര കോണം അംഗൻ വാടി റോഡ്	കോട്ടര കോണം അംഗൻ വാടി	കോട്ടര കോണം അംഗൻ വാടി	Village road	0.400	3.000	2.700	0.000	0.250	0.000	0.000	0.150	0	0.000		48987	2012	Side protection wall	10						

Local Body Name : Navaikulam Grama Panchayat

Form :

Sub Form :

Serial No	Book Page No	FormRefID	Road Name	Starting Point	Ending Point	Road Type (ODR/VR)	Road Description			Surface Type					Construction Year	Protection Wall Length	Drainage Channel Length	Cost of construction from 1995	Last Maintenance Details	Remarks	Ward No	Panchayat No	WaterShed ID	Aq.Date and Book Value	Addition Date And Cost	Deduction Date And Cost	Depreciation(%)
							Length (Km)	Width (M)	Carriage Way Width (m)	Cement Concrete	Tar	Metal	Gravel	Katcha Road													
1	162	123810050000000162	പാണത്തറ എക്കോട്ടുകോണറോഡ്	പാണത്തറ	എക്കോട്ടുകോണ	Village road	0.450	3.500	3.000	0.000	0.350	0.000	0.000	0.100	0	0.000		268519	2012	Retarring							
1	163	123810050000000163	എൻ.എച്ച് കനകവീളറോഡ്	കനകവീള	കനകവീള	Village road	0.200	1.500	1.500	0.000	0.000	0.000	0.000	0.200	2013	0.000		1		17							
0	164	123810050000000164	മങ്ങാട്ടുവാതുക്കൽ പേഴുവീളറോഡ്	മങ്ങാട്ടുവാതുക്കൽ	പേഴുവീള		0.300	1.500	1.000	0.000	0.000	0.000	0.000	0.300	0	0.000		0									

[Signature Box]

Local Body Name : Navaikulam Grama Panchayat

Form :

Sub Form :

Serial No	Book Page No	FormRefID	Road Name	Starting Point	Ending Point	Road Type (ODR/VR)	Road Description			Surface Type					Construction Year	Protection Wall Length	Drainage Channel Length	Cost of construction from 1995	Last Maintenance Details	Remarks	Ward No	Panchayat No	WaterShed ID	Ac.Date and Book Value	Addition Date And Cost	Deduction Date And Cost	Depreciation(%)
							Length (Km)	Width (M)	Carriage Way Width (m)	Cement Concrete	Tar	Metal	Gravel	Katcha Road													
1			2	3	4	5	6	7	8	9	10	11	12	13	14	15	16	17	18	19	20	21	22	23	24	25	26
0165		123810050000000165	എൻ.എച്ച്. കനകവിള നടവഴി	കനകവിള	കനകവിള		0.300	1.500	1.000	0.000	0.000	0.000	0.000	0.300	0	0.000		0									
0166		123810050000000166	പറകുന്ന് അമ്മാങ്കോണം നടവഴി	പറകുന്ന്	അമ്മാങ്കോണം		0.200	1.500	1.000	0.000	0.000	0.000	0.000	0.200	0	0.000		0									
0167		123810050000000167	വെള്ളൂരിക്കോണം ഏലാ നടവഴി	വെള്ളൂരിക്കോണം	വെള്ളൂരിക്കോണം		0.300	1.500	1.000	0.000	0.000	0.000	0.000	0.300	0	0.000		0									

Supervisor's Signature

Local Body Name : Navaikulam Grama Panchayat

Form :

Sub Form :

Serial No	Book Page No	FormRefID	Road Name	Starting Point	Ending Point	Road Type (ODR/VR)	Road Description			Surface Type					Construction Year	Protection Wall Length	Drainage Channel Length	Cost of construction from 1995	Last Maintenance Details	Remarks	Ward No	Panchayat No	WaterShed ID	Ac.Date and Book Value	Addition Date And Cost	Deduction Date And Cost	Depreciation(%)
							Length (Km)	Width (M)	Carriage Way Width (m)	Cement Concrete	Tar	Metal	Gravel	Katcha Road													
1			2	3	4	5	6	7	8	9	10	11	12	13	14	15	16	17	18	19	20	21	22	23	24	25	26
0168		123810050000000168	ഉമാമംഗലം ഏലം നടവഴി	ഉമാമംഗലം	ഉമാമംഗലം		0.100	1.500	1.000	0.000	0.000	0.000	0.000	0.100	0	0.000		0									
0169		123810050000000169	ഇടമൺനില കോളനി പുളിയറ റോഡ്	ഇടമൺനില	പുളിയറ		0.200	1.500	1.000	0.000	0.000	0.000	0.000	0.200	0	0.000		0									
0170		123810050000000170	പാറവിള കോണത്തു വാതുക്കി റോഡ്	പാറവിള	കോണത്തുവാതുക്കി		0.200	1.000	1.000	0.000	0.000	0.000	0.000	0.200	0	0.000		0									

[Signature Box]

Local Body Name : Navaikulam Grama Panchayat

Form :

Sub Form :

Serial No	Book Page No	FormRefID	Road Name	Starting Point	Ending Point	Road Type (ODR/VR)	Road Description			Surface Type					Construction Year	Protection Wall Length	Drainage Channel Length	Cost of construction from 1995	Last Maintenance Details	Remarks	Ward No	Panchayat No	WaterShed ID	Aq.Date and Book Value	Addition Date And Cost	Deduction Date And Cost	Depreciation(%)
							Length (Km)	Width (M)	Carriage Way Width (m)	Cement Concrete	Tar	Metal	Gravel	Katcha Road													
1			2	3	4	5	6	7	8	9	10	11	12	13	14	15	16	17	18	19	20	21	22	23	24	25	26
0	171	12381005000000171	പ്ലാവിള ജംഗ്ഷൻ-ചാവഴരികം നടവഴി	പ്ലാവിള ജംഗ്ഷൻ	ചാവഴരികം		0.200	1.200	1.000	0.000	0.000	0.000	0.000	0.200	0	0.000		0									
9	172	12381005000000172	കുപ്പാമ്പിള മേത്തോട്ടുകോണം നടവഴി	കുപ്പാമ്പിള മേത്തോട്ടുകോണം റോഡ്	മോതേതോട്ടുകോണം		1.000	1.200	1.000	0.000	0.000	0.000	0.000	1.000	0	0.000		0		4		4					
0	173	12381005000000173	കുനൻചാലകോളനിയിലെക്കുളള നടവഴി	കുനൻചാലകോളന	കുനൻചാലകോളന		1.300	1.200	1.000	0.000	0.000	0.000	0.000	1.300	0	0.000		0									

Supervisor's Signature

Local Body Name : Navaikulam Grama Panchayat

Form :

Sub Form :

Serial No	Book Page No	FormRefID	Road Name	Starting Point	Ending Point	Road Type (ODR/VR)	Road Description			Surface Type					Construction Year	Protection Wall Length	Drainage Channel Length	Cost of construction from 1995	Last Maintenance Details	Remarks	Ward No	Panchayat No	WaterShed ID	Ac.Date and Book Value	Addition Date And Cost	Deduction Date And Cost	Depreciation(%)
							Length (Km)	Width (M)	Carriage Way Width (m)	Cement Concrete	Tar	Metal	Gravel	Katcha Road													
1			2	3	4	5	6	7	8	9	10	11	12	13	14	15	16	17	18	19	20	21	22	23	24	25	26
0174		123810050000000174	1.50 മീറ്ററിനുള്ള വീതിയുള്ള മറ്റു നടപ്പാതകൾ				3.000	1.500	1.000	0.000	0.000	0.000	0.000	3.000	0	0.000		0									
0175		123810050000000175				Village road	0.600	4.800	0.500	0.000	0.000	0.000	0.000	0.600	2013	0.000		0		length of road-0.600km							
0176		123810050000000176				Village road	0.098	3.000	3.000	0.098	0.000	0.000	0.000	0.000	2015	0.000		300000			11						

Local Body Name : Navaikulam Grama Panchayat

Form :

Sub Form :

Serial No	Book Page No	FormRefID	Road Name	Starting Point	Ending Point	Road Type (ODR/VR)	Road Description			Surface Type					Construction Year	Protection Wall Length	Drainage Channel Length	Cost of construction from 1995	Last Maintenance Details	Remarks	Ward No	Panchayat No	WaterShed ID	Ac.Date and Book Value	Addition Date And Cost	Deduction Date And Cost	Depreciation(%)
							Length (Km)	Width (M)	Carriage Way Width (m)	Cement Concrete	Tar	Metal	Gravel	Katcha Road													
1			2	3	4	5	6	7	8	9	10	11	12	13	14	15	16	17	18	19	20	21	22	23	24	25	26
0177		12381005000000177	ഐക്കോട്ടുകോണം റോഡ്	ഐക്കോട്ടുകോണം	കുണ്ടുമനകാവ്	Village road	0.193	3.000	3.000	0.193	0.000	0.000	0.000	0.000	2015	0.000		470000									
0178		12381005000000178	കപ്പാമ്പിളമേത്തോട്ടുകോണം നടവഴി	കപ്പാമ്പിളമേത്തോട്ടുകോണം		Village road	0.111	1.200	1.200	0.111	0.000	0.000	0.000	0.000	2015	0.000		150000									
0179		12381005000000179	ആലുംകുന്ന് കോളനി റോഡ്	ആലുംകുന്ന്	കോളനി	Village road	0.087	3.000	3.000	0.087	0.000	0.000	0.000	0.000	2015	0.000		250000									

Local Body Name : Navaikulam Grama Panchayat

Form :

Sub Form :

Serial No	Book Page No	FormRefID	Road Name	Starting Point	Ending Point	Road Type (ODR/VR)	Road Description			Surface Type					Construction Year	Protection Wall Length	Drainage Channel Length	Cost of construction from 1995	Last Maintenance Details	Remarks	Ward No	Panchayat No	WaterShed ID	Ac.Date and Book Value	Addition Date And Cost	Deduction Date And Cost	Depreciation(%)
							Length (Km)	Width (M)	Carriage Way Width (m)	Cement Concrete	Tar	Metal	Gravel	Katcha Road													
1			2	3	4	5	6	7	8	9	10	11	12	13	14	15	16	17	18	19	20	21	22	23	24	25	26
0180		123810050000000180	പട്ടാളം മുക്ക് കാവുവീള റോഡ്	പട്ടാളം മുക്ക്	കാവുവീള	Village road	0.069	2.800	2.800	0.069	0.000	0.000	0.000	0.000	2015	0.000		75000									
0181		123810050000000181	ആശാരിക്കോണം കുന്ദുവീള റോഡ്	ആശാരിക്കോണം	കുന്ദുവീള	Village road	0.091	2.900	3.000	0.091	0.000	0.000	0.000	0.000	2015	0.000		300000									
0182		123810050000000182	മുക്കട മണ്ണാങ്കോണം കോളനി റോഡ്	മുക്കട	മണ്ണാങ്കോണം കോളനി	Village road	0.160	3.000	3.000	0.160	0.000	0.000	0.000	0.000	2015	0.000		500000									

Local Body Name : Navaikulam Grama Panchayat

Form :

Sub Form :

Serial No	Book Page No	FormRefID	Road Name	Starting Point	Ending Point	Road Type (ODR/VR)	Road Description			Surface Type					Construction Year	Protection Wall Length	Drainage Channel Length	Cost of construction from 1995	Last Maintenance Details	Remarks	Ward No	Panchayat No	WaterShed ID	Aq.Date and Book Value	Addition Date And Cost	Deduction Date And Cost	Depreciation(%)
							Length (Km)	Width (M)	Carriage Way Width (m)	Cement Concrete	Tar	Metal	Gravel	Katcha Road													
1			2	3	4	5	6	7	8	9	10	11	12	13	14	15	16	17	18	19	20	21	22	23	24	25	26
0183		12381005000000183	വടക്കേവയലുരോൾ	വടക്കേവയലുരോൾ	വടക്കേവയലുരോൾ	Village road	0.064	2.900	4.000	0.064	0.000	0.000	0.000	0.000	2015	0.000		200000									
0184		12381005000000184	പൈവേലിടേക്കാണം തൊടിയിലുരോൾ	പൈവേലിടേക്കാണം	തൊടിയിലുരോൾ		0.067	2.800	3.000	0.067	0.000	0.000	0.000	0.000	2015	0.000		200000									
0185		12381005000000185	എൻ.വൈ.സി.പോളുചി ചറ അപ്പുപ്പവൻകാവുരോൾ	എൻ.വൈ.സി.പോളുചി ചറ	അപ്പുപ്പവൻകാവു	Village road	0.141	3.100	3.200	0.141	0.000	0.000	0.000	0.000	2015	0.000		500000									

Supervisor's Signature

Local Body Name : Navaikulam Grama Panchayat

Form :

Sub Form :

Serial No	Book Page No	FormRefID	Road Name	Starting Point	Ending Point	Road Type (ODR/VR)	Road Description			Surface Type					Construction Year	Protection Wall Length	Drainage Channel Length	Cost of construction from 1995	Last Maintenance Details	Remarks	Ward No	Panchayat No	WaterShed ID	Aq.Date and Book Value	Addition Date And Cost	Deduction Date And Cost	Depreciation(%)
							Length (Km)	Width (M)	Carriage Way Width (m)	Cement Concrete	Tar	Metal	Gravel	Katcha Road													
1			2	3	4	5	6	7	8	9	10	11	12	13	14	15	16	17	18	19	20	21	22	23	24	25	26
0186		123810050000000186	ആലുപ്പാറ തെക്കതില് വാതുകല് റോഡ്	ആലുപ്പാറ	തെക്കതില് വാതുകല്	Village road	0.114	2.900	3.000	0.114	0.000	0.000	0.000	0.000	2015	0.000		400000									
0187		123810050000000187	തെറ്റിക്കുളം റോഡ്	തെറ്റിക്കുളം	തെറ്റിക്കുളം		0.082	2.500	2.500	0.082	0.000	0.000	0.000	0.000	2015	0.226		520000									
0188		123810050000000188	ഡീസന്റ് മുക്ക് വെള്ളൂര് കോണം കാമ്പയ്യൂറാക്ടറി റോഡ്	വെള്ളൂര് കോണം കാമ്പയ്യൂറാക്ടറി	വെള്ളൂര് കോണം കാമ്പയ്യൂറാക്ടറി	Village road	0.102	3.000	4.000	0.000	0.102	0.000	0.000	0.000	2015	0.054		325000									

Local Body Name : Navaikulam Grama Panchayat

Form :

Sub Form :

Serial No	Book Page No	FormRefID	Road Name	Starting Point	Ending Point	Road Type (ODR/VR)	Road Description			Surface Type					Construction Year	Protection Wall Length	Drainage Channel Length	Cost of construction from 1995	Last Maintenance Details	Remarks	Ward No	Panchayat No	WaterShed ID	Ac.Date and Book Value	Addition Date And Cost	Deduction Date And Cost	Depreciation(%)
							Length (Km)	Width (M)	Carriage Way Width (m)	Cement Concrete	Tar	Metal	Gravel	Katcha Road													
1			2	3	4	5	6	7	8	9	10	11	12	13	14	15	16	17	18	19	20	21	22	23	24	25	26
0189		12381005000000189	മരുതികുന്ന് സ്കൂൾ കോണത്ത് വാതുക്കല് ഏലാറോഡ്	മരുതികുന്ന്	കോണത്ത് വാതുക്കല് ഏലാറോഡ്	Village road	0.129	3.000	3.000	0.129	0.000	0.000	0.000	0.000	2015	0.000		400000									
0190		12381005000000190	പുളിയറകോണം എസ്.സി കോളനി റോഡ്	പുളിയറകോണം	എസ്.സി കോളനി	Village road	0.092	4.000	4.000	0.092	0.000	0.000	0.000	0.000	2015	0.000		500000									
0191		12381005000000191	കണ്ണത്ത് കോണം കീഴേത്ത് വാതുക്കല് റോഡ്	കണ്ണത്ത് കോണം	കീഴേത്ത് വാതുക്കല്	Village road	0.134	3.000	3.000	0.134	0.000	0.000	0.000	0.000	2015	0.000		300000									

Local Body Name : Navaikulam Grama Panchayat

Form :

Sub Form :

Serial No	Book Page No	FormRefID	Road Name	Starting Point	Ending Point	Road Type (ODR/VR)	Road Description			Surface Type					Construction Year	Protection Wall Length	Drainage Channel Length	Cost of construction from 1995	Last Maintenance Details	Remarks	Ward No	Panchayat No	WaterShed ID	Ac.Date and Book Value	Addition Date And Cost	Deduction Date And Cost	Depreciation(%)
							Length (Km)	Width (M)	Carriage Way Width (m)	Cement Concrete	Tar	Metal	Gravel	Katcha Road													
1			2	3	4	5	6	7	8	9	10	11	12	13	14	15	16	17	18	19	20	21	22	23	24	25	26
0192		123810050000000192	കുടവൂർകോട്ടുവള്ളികോണം ഞാറയിൽകോണം റോഡ്	കാട്ടുവള്ളികോണം	ഞാറയിൽകോണം	Village road	0.239	3.100	3.500	0.239	0.000	0.000	0.000	0.000	2015	0.045		900000									
0193		123810050000000193	പുല്ലൂർമുക്ക് എൽ.പി.എസ്. വേലംകോണം റോഡ്	പുല്ലൂർമുക്ക് എൽ.പി.എസ്.	വേലംകോണം	Village road	0.137	2.800	2.800	0.137	0.000	0.000	0.000	0.000	2015	0.000		400000									
0194		123810050000000194	താഴെവെട്ടിയ അപ്പുപ്പൻകാവ് റോഡ്	താഴെവെട്ടിയ	അപ്പുപ്പൻകാവ്	Village road	0.136	3.050	3.100	0.136	0.000	0.000	0.000	0.000	2015	0.000		400000									


[Signature Box]

Local Body Name : Navaikulam Grama Panchayat

Form :

Sub Form :

Serial No	Book Page No	FormRefID	Road Name	Starting Point	Ending Point	Road Type (ODR/VR)	Road Description			Surface Type					Construction Year	Protection Wall Length	Drainage Channel Length	Cost of construction from 1995	Last Maintenance Details	Remarks	Ward No	Panchayat No	WaterShed ID	Ac.Date and Book Value	Addition Date And Cost	Deduction Date And Cost	Depreciation(%)
							Length (Km)	Width (M)	Carriage Way Width (m)	Cement Concrete	Tar	Metal	Gravel	Katcha Road													
1			2	3	4	5	6	7	8	9	10	11	12	13	14	15	16	17	18	19	20	21	22	23	24	25	26
0195		123810050000000195	കുപ്പാമ്പിള മുട്ടിയറ അമ്പലം റോഡ്	കുപ്പാമ്പിള മുട്ടിയറ അമ്പല	Village road	0.158	2.900	3.000	0.158	0.000	0.000	0.000	0.000	2015	0.000		500000										
0196		123810050000000196	എൻ.എസ്. എസ്.പത്മു വിള വെട്ടിയറ ഏലാ റോഡ്	എൻ.എസ്. എസ്.പത്മു വിള	Village road	0.062	2.800	3.000	0.062	0.000	0.000	0.000	0.000	2015	0.000		200000										
0197		123810050000000197	ആറാട്ടുകടവ് റോഡ്	ആറാട്ടുകടവ	Village road	0.107	2.900	3.000	0.107	0.000	0.000	0.000	0.000	2015	0.000		350000										



Local Body Name : Navaikulam Grama Panchayat

Form :

Sub Form :

Serial No	Book Page No	FormRefID	Road Name	Starting Point	Ending Point	Road Type (ODR/VR)	Road Description			Surface Type					Construction Year	Protection Wall Length	Drainage Channel Length	Cost of construction from 1995	Last Maintenance Details	Remarks	Ward No	Panchayat No	WaterShed ID	Aq.Date and Book Value	Addition Date And Cost	Deduction Date And Cost	Depreciation(%)
							Length (Km)	Width (M)	Carriage Way Width (m)	Cement Concrete	Tar	Metal	Gravel	Katcha Road													
1			2	3	4	5	6	7	8	9	10	11	12	13	14	15	16	17	18	19	20	21	22	23	24	25	26
0198		12381005000000198	ഐ.ഒ.ബി.താഴെ തോടിയിൽ റോഡ്	ഐ.ഒ.ബി	താഴെ തോടിയിൽ	Village road	0.092	2.900	3.000	0.092	0.000	0.000	0.000	0.000	2015	0.000		300000									
0199		12381005000000199	വൈരമല കുറ്റവെട്ടി(ഹംസമുക്ക് കുറ്റവെട്ടി) ഭരണിക്കാവ് റോഡ്	വൈരമല കുറ്റവെട്ടി	ഭരണിക്കാവ്	Village road	0.135	2.700	2.700	0.135	0.000	0.000	0.000	0.000	2015	0.000		400000									
0200		12381005000000200	കിഴക്കനേല കോണത്ത് കിഴക്കേക്കര റോഡ്	കിഴക്കനേല	കോണത്ത് കിഴക്കേക്കര	Village road	0.070	2.900	3.000	0.070	0.000	0.000	0.000	0.000	2015	0.000		200000									

Local Body Name : Navaikulam Grama Panchayat

Form :

Sub Form :

Serial No	Book Page No	FormRefID	Road Name	Starting Point	Ending Point	Road Type (ODR/VR)	Road Description			Surface Type					Construction Year	Protection Wall Length	Drainage Channel Length	Cost of construction from 1995	Last Maintenance Details	Remarks	Ward No	Panchayat No	WaterShed ID	Aq.Date and Book Value	Addition Date And Cost	Deduction Date And Cost	Depreciation(%)
							Length (Km)	Width (M)	Carriage Way Width (m)	Cement Concrete	Tar	Metal	Gravel	Katcha Road													
1			2	3	4	5	6	7	8	9	10	11	12	13	14	15	16	17	18	19	20	21	22	23	24	25	26
0201		12381005000000201	കണ്ണത്തുകോണം കീഴേത്ത് വാതുകല് റോഡ്	കണ്ണത്തുകോണം	കീഴേത്ത് വാതുകല്	Village road	0.134	3.000	3.000	0.134	0.000	0.000	0.000	0.000	0	0.000		300000									
0202		12381005000000202	കുടവൂർ കോട്ടുവള്ളി കോണം ഞാറയില് കോണം റോഡ്	കുടവൂർ	കോട്ടുവള്ളി കോണം ഞാറയില് കോണം	Village road	0.239	3.100	3.100	0.239	0.000	0.000	0.000	0.000	2015	0.000		900000									
0203		12381005000000203	കുടവൂർ എല്.പി.എസ് റോഡ്	കുടവൂർ എല്.പി.എസ്	കുടവൂർ എല്.പി.എസ്	Village road	0.336	3.000	4.000	0.000	0.336	0.000	0.000	0.000	2015	0.036		600000									

Local Body Name : Navaikulam Grama Panchayat

Form :

Sub Form :

Serial No	Book Page No	FormRefID	Road Name	Starting Point	Ending Point	Road Type (ODR/VR)	Road Description			Surface Type					Construction Year	Protection Wall Length	Drainage Channel Length	Cost of construction from 1995	Last Maintenance Details	Remarks	Ward No	Panchayat No	WaterShed ID	Aq.Date and Book Value	Addition Date And Cost	Deduction Date And Cost	Depreciation(%)
							Length (Km)	Width (M)	Carriage Way Width (m)	Cement Concrete	Tar	Metal	Gravel	Katcha Road													
1			2	3	4	5	6	7	8	9	10	11	12	13	14	15	16	17	18	19	20	21	22	23	24	25	26
0204		12381005000000204	വലിയകാവ് റോഡ്	വലിയ കാവ	വലിയ കാവ	Village road	0.206	3.000	4.000	0.000	0.206	0.000	0.000	0.000	2015	0.036		600000									
0205		12381005000000205	മദർ ഇത്യ തൃക്കുന്നത്തുകാവ് റോഡ്	മദർ ഇത്യ	തൃക്കുന്നത്തുകാവ്	Village road	0.196	3.100	4.000	0.000	0.196	0.000	0.000	0.000	2015	0.000		350000									
0206		12381005000000206	പറകുന്ന് താഴെ വെട്ടിയറ റോഡ്	പറകുന്ന്	താഴെ വെട്ടിയറ	Village road	0.106	3.000	4.000	0.000	0.106	0.000	0.000	0.000	2015	0.000		200000									

Local Body Name : Navaikulam Grama Panchayat

Form :

Sub Form :

Serial No	Book Page No	FormRefID	Road Name	Starting Point	Ending Point	Road Type (ODR/VR)	Road Description			Surface Type					Construction Year	Protection Wall Length	Drainage Channel Length	Cost of construction from 1995	Last Maintenance Details	Remarks	Ward No	Panchayat No	WaterShed ID	Ac.Date and Book Value	Addition Date And Cost	Deduction Date And Cost	Depreciation(%)
							Length (Km)	Width (M)	Carriage Way Width (m)	Cement Concrete	Tar	Metal	Gravel	Katcha Road													
1			2	3	4	5	6	7	8	9	10	11	12	13	14	15	16	17	18	19	20	21	22	23	24	25	26
0207		12381005000000207	പുല്ലൂർമുക്ക് എല്.പി.എ വേലാംകോണം റോഡ്	പുല്ലൂർമുക്ക് എല്.പി.എ	വേലാംകോണം	Village road	0.136	2.800	3.000	0.136	0.000	0.000	0.000	0.000	2015	0.000		400000									
0208		12381005000000208	താഴെ വെട്ടിതറ അപ്പുപ്പൻകാവ് റോഡ്	താഴെ വെട്ടിതറ	അപ്പുപ്പൻകാവ്	Village road	0.136	3.050	3.100	0.136	0.000	0.000	0.000	0.000	2015	0.000		400000									
0209		12381005000000209	കപ്പാം വിള മുട്ടിതറ അമ്പലം റോഡ്	കപ്പാം വിള	മുട്ടിതറ അമ്പലം	Village road	0.138	2.900	3.000	0.138	0.000	0.000	0.000	0.000	2015	0.000		500000									

[Signature Box]

Local Body Name : Navaikulam Grama Panchayat

Form :

Sub Form :

Serial No	Book Page No	FormRefID	Road Name	Starting Point	Ending Point	Road Type (ODR/VR)	Road Description			Surface Type					Construction Year	Protection Wall Length	Drainage Channel Length	Cost of construction from 1995	Last Maintenance Details	Remarks	Ward No	Panchayat No	WaterShed ID	Ac.Date and Book Value	Addition Date And Cost	Deduction Date And Cost	Depreciation(%)
							Length (Km)	Width (M)	Carriage Way Width (m)	Cement Concrete	Tar	Metal	Gravel	Katcha Road													
1			2	3	4	5	6	7	8	9	10	11	12	13	14	15	16	17	18	19	20	21	22	23	24	25	26
0210		123810050000000210	എൻ.എസ്. പന്തൂവിള വെട്ടിയറ ഏലാ റോഡ്	എൻ.എ പന്തൂവിള ഏലാ റോഡ്	വെട്ടിയറ ഏലാ	Village road	0.062	2.800	3.000	0.062	0.000	0.000	0.000	0.000	2015	0.000		200000									
0211		123810050000000211	ആറാട്ടുകടവ് റോഡ്	ആറാട്ടുകടവ്	ആറാട്ടുകടവ്	Village road	0.107	2.900	3.000	0.107	0.000	0.000	0.000	0.000	2015	0.000		350000									
0212		123810050000000212	ഐ.ഒ.ബി. താഴെ തൊടിയിൽ റോഡ്	ഐ.ഒ. ബി.	താഴെ തൊടിയില	Village road	0.092	2.900	3.000	0.092	0.000	0.000	0.000	0.000	2015	0.000		310000									

Local Body Name : Navaikulam Grama Panchayat

Form :

Sub Form :

Serial No	Book Page No	FormRefID	Road Name	Starting Point	Ending Point	Road Type (ODR/VR)	Road Description			Surface Type					Construction Year	Protection Wall Length	Drainage Channel Length	Cost of construction from 1995	Last Maintenance Details	Remarks	Ward No	Panchayat No	WaterShed ID	Ac.Date and Book Value	Addition Date And Cost	Deduction Date And Cost	Depreciation(%)
							Length (Km)	Width (M)	Carriage Way Width (m)	Cement Concrete	Tar	Metal	Gravel	Katcha Road													
1			2	3	4	5	6	7	8	9	10	11	12	13	14	15	16	17	18	19	20	21	22	23	24	25	26
0213		12381005000000213	സദ്രാമുക്ക് മടത്തില് വാതുകല് ഏലാ റോഡ്	സദ്രാമുക്ക്	മടത്തില് വാതുകല് ഏലാ	Village road	0.170	3.100	3.100	0.000	0.170	0.000	0.000	0.000	2015	0.000		332000									
0214		12381005000000214	വൈരമല കുറുവെട്ടി റോഡ്	വൈരമല	കുറുവെട്ടി	Village road	0.135	2.700	2.700	0.135	0.000	0.000	0.000	0.000	2015	0.000		400000									
0215		12381005000000215	പട്ടാളം മുക്ക് സബ്സ്ട്രേഷൻ റോഡ്	പട്ടാളം മുക്ക്	പട്ടാളം മുക്ക്		0.250	3.000	3.000	0.250	0.000	0.000	0.000	0.000	2015	0.037		75000									

Local Body Name : Navaikulam Grama Panchayat

Form :

Sub Form :

Serial No	Book Page No	FormRefID	Road Name	Starting Point	Ending Point	Road Type (ODR/VR)	Road Description			Surface Type					Construction Year	Protection Wall Length	Drainage Channel Length	Cost of construction from 1995	Last Maintenance Details	Remarks	Ward No	Panchayat No	WaterShed ID	Ac.Date and Book Value	Addition Date And Cost	Deduction Date And Cost	Depreciation(%)
							Length (Km)	Width (M)	Carriage Way Width (m)	Cement Concrete	Tar	Metal	Gravel	Katcha Road													
1			2	3	4	5	6	7	8	9	10	11	12	13	14	15	16	17	18	19	20	21	22	23	24	25	26
0216		123810050000000216	ആലുമാട് കുന്തംപുരം റോഡ്	ആലുമാട്	കുന്തംപുരം	Village road	0.275	3.000	3.000	0.000	0.275	0.000	0.000	0.000	0	0.000		400000									
0217		123810050000000217	പ്ലാളുവിള കുളമട റോഡ്	പ്ലാളുവിള	കുളമട		0.418	3.000	3.000	0.000	0.418	0.000	0.000	0.000	0	0.000		500000									
0218		123810050000000218	കിഴക്കനേല കോണത്ത് കിഴക്കേകര റോഡ്	കിഴക്കനേല	കിഴക്കേകര	Village road	0.069	2.700	2.700	0.069	0.000	0.000	0.000	0.000	0	0.000		200000									

Local Body Name : Navaikulam Grama Panchayat

Form :

Sub Form :

Serial No	Book Page No	FormRefID	Road Name	Starting Point	Ending Point	Road Type (ODR/VR)	Road Description			Surface Type					Construction Year	Protection Wall Length	Drainage Channel Length	Cost of construction from 1995	Last Maintenance Details	Remarks	Ward No	Panchayat No	WaterShed ID	Ac.Date and Book Value	Addition Date And Cost	Deduction Date And Cost	Depreciation(%)
							Length (Km)	Width (M)	Carriage Way Width (m)	Cement Concrete	Tar	Metal	Gravel	Katcha Road													
1			2	3	4	5	6	7	8	9	10	11	12	13	14	15	16	17	18	19	20	21	22	23	24	25	26
0219		123810050000000219	കുളമട കുരീപ്പച്ച റോഡ്	കുളമട	കുരീപ്പച്ച	Village road	0.131	3.600	3.600	0.000	0.131	0.000	0.000	0.000	0	0.000		400000									
0220		123810050000000220	ഇടപ്പണ കുഞ്ഞിരാം വിള റോഡ്	ഇടപ്പണ	കുഞ്ഞിരാംവിള	Village road	0.117	3.000	3.000	0.000	0.117	0.000	0.000	0.000	2015	0.000		250000									
0221		123810050000000221	മുതക്കപ്പകുതി റോഡ്	മുതക്കപ്പകുതി	മുതക്കപ്പകുതി	Village road	0.300	3.000	3.000	0.000	0.300	0.000	0.000	0.000	2015	0.000		400000									

Local Body Name : Navaikulam Grama Panchayat

Form :

Sub Form :

Serial No	Book Page No	FormRefID	Road Name	Starting Point	Ending Point	Road Type (ODR/VR)	Road Description			Surface Type					Construction Year	Protection Wall Length	Drainage Channel Length	Cost of construction from 1995	Last Maintenance Details	Remarks	Ward No	Panchayat No	WaterShed ID	Ac.Date and Book Value	Addition Date And Cost	Deduction Date And Cost	Depreciation(%)
							Length (Km)	Width (M)	Carriage Way Width (m)	Cement Concrete	Tar	Metal	Gravel	Katcha Road													
1			2	3	4	5	6	7	8	9	10	11	12	13	14	15	16	17	18	19	20	21	22	23	24	25	26
0222		12381005000000222	കരിക്കം പാങ്ങാപെരായ്ക കെട്ടിടം ജംഗ്ഷൻ റോഡ്	കരിക്കം പാങ്ങാപെരായ്ക	കെട്ടിടം ജംഗ്ഷൻ	Village road	0.157	3.000	3.000	0.000	0.157	0.000	0.000	0.000	2015	0.000		300000									
0223		12381005000000223	ഇടപ്പണകുറ്റിക്കാട് റോഡ്	ഇടപ്പണ	കുറ്റിക്കാട്	Village road	0.121	3.000	3.000	0.000	0.121	0.000	0.000	0.000	2015	0.000		215000									
0224		12381005000000224	ഇലകം റോഡ്	ഇലകം	ഇലകം		0.730	3.000	3.000	0.000	0.730	0.000	0.000	0.000	2015	0.000		1200000									

Supervisor's Signature

Local Body Name : Navaikulam Grama Panchayat

Form :

Sub Form :

Serial No	Book Page No	FormRefID	Road Name	Starting Point	Ending Point	Road Type (ODR/VR)	Road Description			Surface Type					Construction Year	Protection Wall Length	Drainage Channel Length	Cost of construction from 1995	Last Maintenance Details	Remarks	Ward No	Panchayat No	WaterShed ID	Ac.Date and Book Value	Addition Date And Cost	Deduction Date And Cost	Depreciation(%)
							Length (Km)	Width (M)	Carriage Way Width (m)	Cement Concrete	Tar	Metal	Gravel	Katcha Road													
1			2	3	4	5	6	7	8	9	10	11	12	13	14	15	16	17	18	19	20	21	22	23	24	25	26
0225		12381005000000225	ഡീസന്റ് മുക്ക് വെള്ളൂർ കോണം കാഷ്യൂഫാകടറി റോഡ്	ഡീസന്റ് മുക്ക്	വെള്ളൂർ കോണം കാഷ്യൂഫാകടറി	Village road	0.102	3.000	3.000	0.000	0.102	0.000	0.000	0.000	2015	0.054		325000									
0226		12381005000000226	തെറ്റിക്കുളം റോഡ്	തെറ്റിക്കുളം	തെറ്റിക്കുളം	Village road	0.226	3.000	3.000	0.000	0.226	0.000	0.000	0.000	2015	0.000		520000									
0227		12381005000000227	പറകുന്ന് ആനാംപൊയ്ക റോഡ്	പറകുന്ന്	ആനാംപൊയ്ക	Village road	0.121	2.900	3.000	0.000	0.121	0.000	0.000	0.000	2015	0.000		400000									

Local Body Name : Navaikulam Grama Panchayat

Form :

Sub Form :

Serial No	Book Page No	FormRefID	Road Name	Starting Point	Ending Point	Road Type (ODR/VR)	Road Description			Surface Type					Construction Year	Protection Wall Length	Drainage Channel Length	Cost of construction from 1995	Last Maintenance Details	Remarks	Ward No	Panchayat No	WaterShed ID	Aq.Date and Book Value	Addition Date And Cost	Deduction Date And Cost	Depreciation(%)
							Length (Km)	Width (M)	Carriage Way Width (m)	Cement Concrete	Tar	Metal	Gravel	Katcha Road													
1			2	3	4	5	6	7	8	9	10	11	12	13	14	15	16	17	18	19	20	21	22	23	24	25	26
0228		12381005000000228	മുല്ലനല്ലൂർമാടൻകാവറോഡ്	മുല്ലനല്ലൂർ	മാടൻകാവ	Village road	0.122	3.000	3.000	0.000	0.122	0.000	0.000	0.000	2015	0.026		300000									
0229		12381005000000229	തോളൂർ ആലുവീളറോഡ്	തോളൂർ	ആലുവീള	Village road	0.048	3.100	3.100	0.000	0.048	0.000	0.000	0.000	2015	0.000		76000									
0230		12381005000000230	ഡീസൻർ മുക്ക് മുട്ടിയററോഡ്	ഡീസൻർ മുക്ക്	മുട്ടിയറ	Village road	0.038	3.000	3.000	0.000	0.038	0.000	0.000	0.000	2015	0.000		130000									

Local Body Name : Navaikulam Grama Panchayat

Form :

Sub Form :

Serial No	Book Page No	FormRefID	Road Name	Starting Point	Ending Point	Road Type (ODR/VR)	Road Description			Surface Type					Construction Year	Protection Wall Length	Drainage Channel Length	Cost of construction from 1995	Last Maintenance Details	Remarks	Ward No	Panchayat No	WaterShed ID	Aq.Date and Book Value	Addition Date And Cost	Deduction Date And Cost	Depreciation(%)
							Length (Km)	Width (M)	Carriage Way Width (m)	Cement Concrete	Tar	Metal	Gravel	Katcha Road													
1			2	3	4	5	6	7	8	9	10	11	12	13	14	15	16	17	18	19	20	21	22	23	24	25	26
0231		12381005000000231	മരുതിക്കുന്ന് സ്കൂൾ കോണത്ത് വാതുകല് ഏലാ റോഡ്	മരുതിക്കുന്ന് സ്കൂൾ	കോണത്ത് വാതുകല് ഏലാ	Village road	0.129	3.000	3.000	0.129	0.000	0.000	0.000	0.000	2015	0.000		400000									
0232		12381005000000232	പുളിയറകോണം എസ്.സി.റോഡ്	പുളിയറകോണം	പുളിയറകോണം	Village road	0.092	4.000	4.000	0.092	0.000	0.000	0.000	0.000	2015	0.000		300000									
0233		12381005000000233	കല്ലൂർപലം മാർക്കറ്റിൽ ട്രാൻസിറ്റ് മാർഗ്ഗം	കല്ലൂർപലം മാർക്കറ്റിൽ	കല്ലൂർപലം മാർക്കറ്റിൽ	Village road	0.040	3.000	3.000	0.040	0.000	0.000	0.000	0.000	2015	0.000	27.8metre	88000									

Local Body Name : Navaikulam Grama Panchayat

Form :

Sub Form :


Serial No	Book Page No	FormRefID	Road Name	Starting Point	Ending Point	Road Type (ODR/VR)	Road Description			Surface Type					Construction Year	Protection Wall Length	Drainage Channel Length	Cost of construction from 1995	Last Maintenance Details	Remarks	Ward No	Panchayat No	WaterShed ID	Ac.Date and Book Value	Addition Date And Cost	Deduction Date And Cost	Depreciation(%)
							Length (Km)	Width (M)	Carriage Way Width (m)	Cement Concrete	Tar	Metal	Gravel	Katcha Road													
1			2	3	4	5	6	7	8	9	10	11	12	13	14	15	16	17	18	19	20	21	22	23	24	25	26
0234		12381005000000234	പുനോട് പുളിയറ റോഡ്	പുനോട്	പുളിയറ	Village road	0.080	2.900	3.000	0.080	0.000	0.000	0.000	0.000	2015	0.000		300000									
0235		12381005000000235	കല്ലമ്പലം മത്തനാട് റോഡ്	കല്ലമ്പലം	മത്തനാട്	Village road	0.246	3.000	3.000	0.000	0.246	0.000	0.000	0.000	2015	0.000		200000									
0236		12381005000000236	പറകുന്ന് കല്ലൂർക്കുഴി റോഡ്	പറകുന്ന്	കല്ലൂർക്കുഴി	Village road	0.040	3.000	3.000	0.040	0.000	0.000	0.000	0.000	2015	0.031		200000									

Local Body Name : Navaikulam Grama Panchayat

Form :

Sub Form :

Serial No	Book Page No	FormRefID	Road Name	Starting Point	Ending Point	Road Type (ODR/VR)	Road Description			Surface Type					Construction Year	Protection Wall Length	Drainage Channel Length	Cost of construction from 1995	Last Maintenance Details	Remarks	Ward No	Panchayat No	WaterShed ID	Ac.Date and Book Value	Addition Date And Cost	Deduction Date And Cost	Depreciation(%)
							Length (Km)	Width (M)	Carriage Way Width (m)	Cement Concrete	Tar	Metal	Gravel	Katcha Road													
1			2	3	4	5	6	7	8	9	10	11	12	13	14	15	16	17	18	19	20	21	22	23	24	25	26
0237		12381005000000237	മാടൻകാവിലി കുന്നുംപുറത്ത് പോങ്ങോട് റോഡ്	മാടൻകാവിലി	കുന്നുംപുറത്ത് പോങ്ങോട്	Village road	0.190	3.000	3.000	0.000	0.190	0.000	0.000	0.000	2015	0.000		200000									
0238		12381005000000238	ലക്ഷംവീട് കണ്ണങ്കരകാണാ റോഡ്	ലക്ഷംവീട്	കണ്ണങ്കരകാണാ	Village road	0.097	3.000	3.000	0.097	0.000	0.000	0.000	0.000	2015	0.000		300000									
0239		12381005000000239	പലവക്കോട് ഗില്പ് റോഡ്	പലവക്കോട്	പലവക്കോട്	Village road	0.062	3.000	3.000	0.062	0.000	0.000	0.000	0.000	2015	0.000		200000									



Local Body Name : Navaikulam Grama Panchayat

Form :

Sub Form :


Serial No	Book Page No	FormRefID	Road Name	Starting Point	Ending Point	Road Type (ODR/VR)	Road Description			Surface Type					Construction Year	Protection Wall Length	Drainage Channel Length	Cost of construction from 1995	Last Maintenance Details	Remarks	Ward No	Panchayat No	WaterShed ID	Aq.Date and Book Value	Addition Date And Cost	Deduction Date And Cost	Depreciation(%)
							Length (Km)	Width (M)	Carriage Way Width (m)	Cement Concrete	Tar	Metal	Gravel	Katcha Road													
1			2	3	4	5	6	7	8	9	10	11	12	13	14	15	16	17	18	19	20	21	22	23	24	25	26
0240		12381005000000240	ഇടമണ്ണില കോളനി റോഡ്	ഇടമണ്ണില കോളനി	ഇടമണ്ണില കോളനി	Village road	0.066	2.900	3.000	0.066	0.000	0.000	0.000	0.000	2015	0.000		200000									
0241		12381005000000241	ഇടവൂർകോണം കല്ലറയത്ത് അംഗനാടി റോഡ്	ഇടവൂർകോണം	കല്ലറയത്ത് അംഗനാടി	Village road	0.063	2.900	3.000	0.063	0.000	0.000	0.000	0.000	2015	0.000		200000									
0242		12381005000000242	മുല്ലനല്ലൂർ നാഗർകാവ റോഡ്	മുല്ലനല്ലൂർ	നാഗർകാവ	Village road	0.100	2.800	2.800	0.100	0.000	0.000	0.000	0.000	2015	0.000		300000									

Local Body Name : Navaikulam Grama Panchayat

Form :

Sub Form :

Serial No	Book Page No	FormRefID	Road Name	Starting Point	Ending Point	Road Type (ODR/VR)	Road Description			Surface Type					Construction Year	Protection Wall Length	Drainage Channel Length	Cost of construction from 1995	Last Maintenance Details	Remarks	Ward No	Panchayat No	WaterShed ID	Aq.Date and Book Value	Addition Date And Cost	Deduction Date And Cost	Depreciation(%)
							Length (Km)	Width (M)	Carriage Way Width (m)	Cement Concrete	Tar	Metal	Gravel	Katcha Road													
1			2	3	4	5	6	7	8	9	10	11	12	13	14	15	16	17	18	19	20	21	22	23	24	25	26
0243		12381005000000243	വേലാംകോണം പുല്ലൂർമുക്ക് എല്.പി.എസ്. റോഡ്	വേലാംകോണം	പുല്ലൂർമുക്ക് എല്.പി.എസ്	Village road	0.057	2.900	2.900	0.057	0.000	0.000	0.000	0.000	2016	0.000		179000									
0244		12381005000000244	വടക്കേവയല് റോഡ്	വടക്കേവയല	വടക്കേവയല	Village road	0.158	3.300	3.300	0.158	0.000	0.000	0.000	0.000	0	0.000		400000									
0245		12381005000000245	മേനാപ്പാറ തറട്ടയില് റോഡ്	മേനാപ്പാറ	തറട്ടയില്	Village road	0.168	2.600	2.600	0.000	0.168	0.000	0.000	0.000	2016	0.000		500000									



Local Body Name : Navaikulam Grama Panchayat

Form :

Sub Form :

Serial No	Book Page No	FormRefID	Road Name	Starting Point	Ending Point	Road Type (ODR/VR)	Road Description			Surface Type					Construction Year	Protection Wall Length	Drainage Channel Length	Cost of construction from 1995	Last Maintenance Details	Remarks	Ward No	Panchayat No	WaterShed ID	Ac.Date and Book Value	Addition Date And Cost	Deduction Date And Cost	Depreciation(%)
							Length (Km)	Width (M)	Carriage Way Width (m)	Cement Concrete	Tar	Metal	Gravel	Katcha Road													
1			2	3	4	5	6	7	8	9	10	11	12	13	14	15	16	17	18	19	20	21	22	23	24	25	26
0	246	12381005000000246	പേരിക്കോട്ടു കോണം വെട്ടിയറ ഏലാ റോഡ്	പേരിക്കോട്ടു കോണം	വട്ടിയറ ഏലാ	Village road	0.093	3.000	3.000	0.093	0.000	0.000	0.000	0.000	2016	0.000		300000									
0	247	12381005000000247	കുന്നത്തപ്പണ (പഷ്ണാം കുഴി) എസ്.സി. കോളനി റോഡ്	കുന്നത്തപ്പണ	എസ്.സി. കോളനി	Village road	0.250	2.500	2.500	0.000	0.000	0.000	0.000	0.250	0	0.000		0									
1	248	12381005000000248	വെറ്റിനറി ഉപകേന്ദ്രം റോഡ് കിഴക്കനേല	വെറ്റിനറി ഉപകേന്ദ്രം		Village road	0.220	3.000	3.000	0.000	0.000	0.000	0.000	0.220	2006	0.000		0									

Supervisor's Signature

Local Body Name : Navaikulam Grama Panchayat

Form :

Sub Form :

Serial No	Book Page No	FormRefID	Road Name	Starting Point	Ending Point	Road Type (ODR/VR)	Road Description			Surface Type					Construction Year	Protection Wall Length	Drainage Channel Length	Cost of construction from 1995	Last Maintenance Details	Remarks	Ward No	Panchayat No	WaterShed ID	Aq.Date and Book Value	Addition Date And Cost	Deduction Date And Cost	Depreciation(%)
							Length (Km)	Width (M)	Carriage Way Width (m)	Cement Concrete	Tar	Metal	Gravel	Katcha Road													
1			2	3	4	5	6	7	8	9	10	11	12	13	14	15	16	17	18	19	20	21	22	23	24	25	26
2	249	12381005000000249	തൃക്കോവിലിട്ടം - കാവുവിള ക്ഷേത്രം റോഡ്	നാവായ ക്ഷേത്രം	കാവുവിള	Village road	0.350	3.000	3.000	0.000	0.000	0.000	0.000	0.350	2008	0.000		0			6						
1	250	12381005000000250	ചിന്ത എല് പി എസ് റോഡ്	ചിന്ത വായന ശാല	വെട്ടിയറ	Village road	0.200	3.000	3.000	0.000	0.000	0.000	0.000	0.200	2016	0.000	0metre	370000	NOTHING	NO CONCRETE, NO TARRING	2						
0	251	12381005000000251	ചെറുകര ഇടവഴി റോഡ്	മങ്ങാട്ടു വാതുക്കട ക്ഷേത്രം	കരിമ്പു വിള	Village road	0.350	3.500	3.500	0.000	0.000	0.000	0.000	0.350	1989	0.000		0	nothing	nil	14						

[Signature Box]

Local Body Name : Navaikulam Grama Panchayat

Form :

Sub Form :

Serial No	Book Page No	FormRefID	Road Name	Starting Point	Ending Point	Road Type (ODR/VR)	Road Description			Surface Type					Construction Year	Protection Wall Length	Drainage Channel Length	Cost of construction from 1995	Last Maintenance Details	Remarks	Ward No	Panchayat No	WaterShed ID	Aq.Date and Book Value	Addition Date And Cost	Deduction Date And Cost	Depreciation(%)
							Length (Km)	Width (M)	Carriage Way Width (m)	Cement Concrete	Tar	Metal	Gravel	Katcha Road													
1			2	3	4	5	6	7	8	9	10	11	12	13	14	15	16	17	18	19	20	21	22	23	24	25	26
0252		123810050000000252	വിവേകാനന്ദ കരിമ്പുവിള റോഡ്	വിവേകാനന്ദ പബ്ലിക് സ്കൂൾ	ഐ ബി ബാങ്കിനു പുറകു വശം	Village road	0.150	4.000	4.000	0.000	0.000	0.000	0.000	0.150	2016	0.000		0	nil	nil	14						
0253		123810050000000253	തട്ടുപാലം കുന്ദംപുറത്ത് റോഡ്	അസ്തിയ ബാറിനു സമീപം	തട്ടുപാലം	Village road	0.150	3.000	3.000	0.000	0.000	0.000	0.000	0.150	1969	0.000		0	nil	nil	14						
0254		123810050000000254	പി എച്ച് സി പുളിയക്കുളി നന്നത്ത് റോഡ്	പി എച്ച് സി ക്കുളി സമീപം	നാവായ ക്കുളി	Village road	0.300	4.000	3.000	0.000	0.000	0.000	0.000	0.300	1989	0.000		0	nil	nil	14						

Local Body Name : Navaikulam Grama Panchayat

Form :

Sub Form :

Serial No	Book Page No	FormRefID	Road Name	Starting Point	Ending Point	Road Type (ODR/VR)	Road Description			Surface Type					Construction Year	Protection Wall Length	Drainage Channel Length	Cost of construction from 1995	Last Maintenance Details	Remarks	Ward No	Panchayat No	WaterShed ID	Ac.Date and Book Value	Addition Date And Cost	Deduction Date And Cost	Depreciation(%)
							Length (Km)	Width (M)	Carriage Way Width (m)	Cement Concrete	Tar	Metal	Gravel	Katcha Road													
1			2	3	4	5	6	7	8	9	10	11	12	13	14	15	16	17	18	19	20	21	22	23	24	25	26
0255		12381005000000255	ക്രൈസ്ത്യൻ പള്ളി എറപ്പിൻചാറോഡ്	ക്രൈസ്ത്യൻ പള്ളിക്കടുത്തു സമീപം	എറപ്പിൻചാറോഡ്	Village road	0.300	3.000	3.000	0.000	0.000	0.000	0.000	0.300	2016	0.000		0	nil	nil	5						
0256		12381005000000256	മംഗലംകുന്ന് പലവക്കോട് ചുവട്ട് താണടി റോഡ്	മരുതി കുന്ന് മംഗലം കുന്ന് റോഡ്	ചുവട്ട് താണടി റോഡ്	Village road	0.500	4.000	4.000	0.000	0.000	0.000	0.000	0.500	2017	0.000		0	nil	nil	5						
0257		12381005000000257	സദ്രാമുക്ക് മന്തികുളം റോഡ്	സദ്രാമുക്ക് റോഡ്	മന്തികുളം	Village road	0.500	4.000	4.000	0.000	0.000	0.000	0.000	0.500	2015	0.000		0	nil	nil	5						

[Signature Box]

Local Body Name : Navaikulam Grama Panchayat

Form :

Sub Form :

Serial No	Book Page No	FormRefID	Road Name	Starting Point	Ending Point	Road Type (ODR/VR)	Road Description			Surface Type					Construction Year	Protection Wall Length	Drainage Channel Length	Cost of construction from 1995	Last Maintenance Details	Remarks	Ward No	Panchayat No	WaterShed ID	Ac.Date and Book Value	Addition Date And Cost	Deduction Date And Cost	Depreciation(%)
							Length (Km)	Width (M)	Carriage Way Width (m)	Cement Concrete	Tar	Metal	Gravel	Katcha Road													
1			2	3	4	5	6	7	8	9	10	11	12	13	14	15	16	17	18	19	20	21	22	23	24	25	26
0258		123810050000000258	മരുതിക്കുന്ന് മംഗലംകുന്ന് പള്ളിപുരയിടം റോഡ്	പള്ളിപുരയിടം	പലവരക്കോട്	Village road	0.500	3.500	3.500	0.000	0.000	0.000	0.000	0.500	2016	0.000		0	nil	nil	5						
0259		123810050000000259	കുന്നൻചാലി പാറമുകുളി റോഡ്	കുന്നൻചാലി	പാറമുകുളി	Village road	0.450	3.000	3.000	0.000	0.000	0.000	0.000	0.450	2014	0.000		0	nil	nil	5						
0260		123810050000000260	പത്തുവിള ഐക്കോട്ടു കോണം റോഡ്	തെറ്റിക്കുളം	ഐക്കോട്ടുകോണം	Village road	0.500	3.500	3.500	0.000	0.000	0.000	0.000	0.500	2015	0.000		0	nil	nil	16						

[Signature Box]

Local Body Name : Navaikulam Grama Panchayat

Form :

Sub Form :

Serial No	Book Page No	FormRefID	Road Name	Starting Point	Ending Point	Road Type (ODR/VR)	Road Description			Surface Type					Construction Year	Protection Wall Length	Drainage Channel Length	Cost of construction from 1995	Last Maintenance Details	Remarks	Ward No	Panchayat No	WaterShed ID	Aq.Date and Book Value	Addition Date And Cost	Deduction Date And Cost	Depreciation(%)
							Length (Km)	Width (M)	Carriage Way Width (m)	Cement Concrete	Tar	Metal	Gravel	Katcha Road													
1			2	3	4	5	6	7	8	9	10	11	12	13	14	15	16	17	18	19	20	21	22	23	24	25	26
0261		123810050000000261	പാണത്തറ പൊയ്കവിള റോഡ്	പാണത്തറ	പൊയ്കവിള	Village road	0.400	4.000	4.000	0.000	0.000	0.000	0.000	0.400	2015	0.000		0	nil	nil	16						
0262		123810050000000262	കുടവൂർക്കോണം ചിറയിറോഡ്	കുടവൂർക്കോണം	ചിറയിറോഡ്	Village road	0.350	4.000	4.000	0.000	0.000	0.000	0.000	0.350	2016	0.000		0	NILL	NILL	16						
0263		123810050000000263	കുടവൂർക്കോണം പുനമ്പിള്ളി റോഡ്	കുടവൂർക്കോണം	പുനമ്പിള്ളി	Village road	0.500	3.500	3.500	0.000	0.000	0.000	0.000	0.500	2014	0.000		0	nil	nil	16						

Local Body Name : Navaikulam Grama Panchayat

Form :

Sub Form :

Serial No	Book Page No	FormRefID	Road Name	Starting Point	Ending Point	Road Type (ODR/VR)	Road Description			Surface Type					Construction Year	Protection Wall Length	Drainage Channel Length	Cost of construction from 1995	Last Maintenance Details	Remarks	Ward No	Panchayat No	WaterShed ID	Aq.Date and Book Value	Addition Date And Cost	Deduction Date And Cost	Depreciation(%)
							Length (Km)	Width (M)	Carriage Way Width (m)	Cement Concrete	Tar	Metal	Gravel	Katcha Road													
1			2	3	4	5	6	7	8	9	10	11	12	13	14	15	16	17	18	19	20	21	22	23	24	25	26
0264		12381005000000264	പുനവിള അംഗനവാടി റോഡ്	പുനവിള	അംഗനവാടി	Village road	0.100	3.000	3.000	0.000	0.000	0.000	0.000	0.100	2018	0.000		0	nil	nil	2						
0265		12381005000000265	കടമ്പാട്ടുകോണം കണ്ണങ്കരക്കോണം റോഡ്	കടമ്പാട്ടുകോണം	കണ്ണങ്കരക്കോണം	Village road	0.300	4.000	4.000	0.000	0.000	0.000	0.000	0.300	1989	0.000		0	NILL	NILL	2						
0266		12381005000000266	വെൺമന കണ്ണങ്കരക്കോണം റോഡ്	വെൺമന	കണ്ണങ്കരക്കോണം	Village road	0.200	4.000	4.000	0.000	0.000	0.000	0.000	0.200	1979	0.000		0	NILL	NILL	2						

Local Body Name : Navaikulam Grama Panchayat

Form :

Sub Form :

Serial No	Book Page No	FormRefID	Road Name	Starting Point	Ending Point	Road Type (ODR/VR)	Road Description			Surface Type					Construction Year	Protection Wall Length	Drainage Channel Length	Cost of construction from 1995	Last Maintenance Details	Remarks	Ward No	Panchayat No	WaterShed ID	Ac.Date and Book Value	Addition Date And Cost	Deduction Date And Cost	Depreciation(%)
							Length (Km)	Width (M)	Carriage Way Width (m)	Cement Concrete	Tar	Metal	Gravel	Katcha Road													
1			2	3	4	5	6	7	8	9	10	11	12	13	14	15	16	17	18	19	20	21	22	23	24	25	26
0267		12381005000000267	വെട്ടിയറ കൈപ്പൊത്തുകോണം	വെട്ടിയറ	കൈപ്പൊത്തുകോണം	Village road	0.200	3.000	3.000	0.000	0.000	0.000	0.000	0.200	1998	0.000		0	NILL	NILL	2						
0268		12381005000000268	വെട്ടിയറ രാജപാത റോഡ്	എൻ വൈ സി ജംഗ്ഷൻ	കടമ്പാട്ടുകോണം	Village road	0.250	6.000	6.000	0.000	0.000	0.000	0.000	0.250	1917	0.000		0	NILL	NILL	2						
0269		12381005000000269	പത്തുവിള കോളനി റോഡ്	പത്തുവിള എൻ എസ് എസിനു പിറകു വശം	പത്തുവിള കോളനി	Village road	0.700	3.000	3.000	0.000	0.000	0.000	0.000	0.700	0	0.000		0	NILL	NILL	20						

Supervisor's Signature

Local Body Name : Navaikulam Grama Panchayat

Form :

Sub Form :

Serial No	Book Page No	FormRefID	Road Name	Starting Point	Ending Point	Road Type (ODR/VR)	Road Description			Surface Type					Construction Year	Protection Wall Length	Drainage Channel Length	Cost of construction from 1995	Last Maintenance Details	Remarks	Ward No	Panchayat No	WaterShed ID	Aq.Date and Book Value	Addition Date And Cost	Deduction Date And Cost	Depreciation(%)
							Length (Km)	Width (M)	Carriage Way Width (m)	Cement Concrete	Tar	Metal	Gravel	Katcha Road													
1			2	3	4	5	6	7	8	9	10	11	12	13	14	15	16	17	18	19	20	21	22	23	24	25	26
0270		12381005000000270	ആനാംപൊയ്ക കാഞ്ഞിരംവീള റോഡ്	ആനാംപൊയ്ക	കാഞ്ഞിരം വീള	Village road	0.400	3.000	3.000	0.000	0.000	0.000	0.000	0.400	2015	0.000		0	nil	nil	17						
0271		12381005000000271	പറകുന്ന് കുരുതിക്കുളം റോഡ്	പറകുന്ന്	കുരുതിക്കുളം	Village road	0.500	3.000	3.000	0.000	0.000	0.000	0.000	0.500	2009	0.000		0	nil	nil	17						
0272		12381005000000272	ഉദയഗിരി കട്ടമ്മൂല പുളിയൻവിളാകം റോഡ്	ഉദയഗിരി	പുളിയൻവിളാകം	Village road	0.400	3.000	3.000	0.000	0.000	0.000	0.000	0.400	1998	0.000		0	nil	nil	17						

Local Body Name : Navaikulam Grama Panchayat

Form :

Sub Form :

Serial No	Book Page No	FormRefID	Road Name	Starting Point	Ending Point	Road Type (ODR/VR)	Road Description			Surface Type					Construction Year	Protection Wall Length	Drainage Channel Length	Cost of construction from 1995	Last Maintenance Details	Remarks	Ward No	Panchayat No	WaterShed ID	Aq.Date and Book Value	Addition Date And Cost	Deduction Date And Cost	Depreciation(%)
							Length (Km)	Width (M)	Carriage Way Width (m)	Cement Concrete	Tar	Metal	Gravel	Katcha Road													
1			2	3	4	5	6	7	8	9	10	11	12	13	14	15	16	17	18	19	20	21	22	23	24	25	26
0273		12381005000000273	28-ാം റോഡ് വിളയ്ക്കരോട്	28-ാം റോഡ് പാറകുന്ന്	വിളയ്ക്കര	Village road	0.170	3.650	3.650	0.000	0.000	0.000	0.000	0.170	1985	0.000		0	nil	nil	18						
0274		12381005000000274	അമ്മാങ്കോണം കൊടുവേലി കോണം ജുമാമസ്ജിദ് റോഡ്	അമ്മാങ്കോണം	ജുമാമസ്ജിദ്	Village road	0.250	3.000	3.000	0.000	0.000	0.000	0.000	0.250	1969	0.000		0	nil	nil	18						
0275		12381005000000275	നാഗരുകാവ് മാത്തിലഴി കരോഡ്	തോട്ടാവാതുക്ക	നാഗരുകാവ്	Village road	0.350	3.000	3.000	0.000	0.000	0.000	0.000	0.350	2005	0.000		0	nil	nil	18						

Local Body Name : Navaikulam Grama Panchayat

Form :

Sub Form :

Serial No	Book Page No	FormRefID	Road Name	Starting Point	Ending Point	Road Type (ODR/VR)	Road Description			Surface Type					Construction Year	Protection Wall Length	Drainage Channel Length	Cost of construction from 1995	Last Maintenance Details	Remarks	Ward No	Panchayat No	WaterShed ID	Aq.Date and Book Value	Addition Date And Cost	Deduction Date And Cost	Depreciation(%)
							Length (Km)	Width (M)	Carriage Way Width (m)	Cement Concrete	Tar	Metal	Gravel	Katcha Road													
1			2	3	4	5	6	7	8	9	10	11	12	13	14	15	16	17	18	19	20	21	22	23	24	25	26
0276		12381005000000276	പുനവിള മുരത്തീകാലി കഴക്കേക്കര ഫാക്ടറി റോഡ്	പുനവിള ഇലങ്കം റോഡ്	കിഴക്കേക്കര ഫാക്ടറി ജംഗ്ഷൻ	Village road	0.800	3.500	3.500	0.000	0.000	0.000	0.000	0.800	2002	0.000		0	nil	nil	1						
0277		12381005000000277	ഭൂതക്കാട് റോഡ്	ഇലങ്കം റോഡ്	ഭൂതക്കാട്	Village road	0.120	3.000	3.000	0.000	0.000	0.000	0.000	0.120	0	0.000		0	nil	nil	1						
0278		12381005000000278	പുനവിള ഇലങ്കം ട്രാൻസ്ഫോമർ ജംഗ്ഷൻ റോഡ്	ട്രാൻസ്ഫോമർ ജംഗ്ഷൻ	കടമ്പാട്ടുകോണ റ്റപ്പലാ	Village road	0.190	2.500	2.500	0.000	0.000	0.000	0.000	0.190	2000	0.000		0	nil	nil	1						

Supervisor's Signature

Local Body Name : Navaikulam Grama Panchayat

Form :

Sub Form :

Serial No	Book Page No	FormRefID	Road Name	Starting Point	Ending Point	Road Type (ODR/VR)	Road Description			Surface Type					Construction Year	Protection Wall Length	Drainage Channel Length	Cost of construction from 1995	Last Maintenance Details	Remarks	Ward No	Panchayat No	WaterShed ID	Ac.Date and Book Value	Addition Date And Cost	Deduction Date And Cost	Depreciation(%)
							Length (Km)	Width (M)	Carriage Way Width (m)	Cement Concrete	Tar	Metal	Gravel	Katcha Road													
1			2	3	4	5	6	7	8	9	10	11	12	13	14	15	16	17	18	19	20	21	22	23	24	25	26
0279		123810050000000279	കിഴക്കനേല മുളളൂർചാണി ഇടവഴി	കിഴക്കനേല മുളളൂർചാണി	Village road	0.160	2.000	2.000	0.000	0.000	0.000	0.000	0.160	2000	0.000		0	nil	nil	1							
0280		123810050000000280	കിഴക്കിൻ ഏലാരോഡ്	ഇലങ്കം	കടമ്പാട്ടുകോണം ഏലാരോഡ്	Village road	0.100	3.000	3.000	0.000	0.000	0.000	0.000	0.100	1995	0.000		0	NILL	NILL	1						
0281		123810050000000281	കഴുത്തുമാട് കോണത്ത് ഏലാരോഡ്	കഴുത്തുമാട്	കടമ്പാട്ടുകോണം ഏലാരോഡ്	Village road	0.160	3.000	3.000	0.000	0.000	0.000	0.000	0.160	1995	0.000		0	nil	nil	1						

[Signature Box]

Local Body Name : Navaikulam Grama Panchayat

Form :

Sub Form :

Serial No	Book Page No	FormRefID	Road Name	Starting Point	Ending Point	Road Type (ODR/VR)	Road Description			Surface Type					Construction Year	Protection Wall Length	Drainage Channel Length	Cost of construction from 1995	Last Maintenance Details	Remarks	Ward No	Panchayat No	WaterShed ID	Aq.Date and Book Value	Addition Date And Cost	Deduction Date And Cost	Depreciation(%)
							Length (Km)	Width (M)	Carriage Way Width (m)	Cement Concrete	Tar	Metal	Gravel	Katcha Road													
1			2	3	4	5	6	7	8	9	10	11	12	13	14	15	16	17	18	19	20	21	22	23	24	25	26
0282		12381005000000282	പേരിക്കോട്ടു കോണം അമ്പേലി വാതുക്കളറോഡ്	പേരിക്കോട്ടു കോണം	അമ്പേലി വാതുക്കളറോഡ്	Village road	0.200	3.250	3.250	0.000	0.000	0.000	0.000	0.200	2015	0.000		0	nil	nil	3						
0283		12381005000000283	പേരിക്കോട്ടു കോണം കുറുവാങ്ങറോഡ്	പേരിക്കോട്ടു കോണം	കുറുവാങ്ങറോഡ്	Village road	0.300	3.250	3.250	0.000	0.000	0.000	0.000	0.300	2016	0.000		0	nil	nil	3						
0284		12381005000000284	പേരിക്കോട്ടു കോണം കാഷ്യൂ ഫാക്ടറി റോഡ്	വൈവേലിക്കോട്ടു കോണം	പേരിക്കോട്ടു കോണം	Village road	0.250	3.000	3.000	0.000	0.000	0.000	0.000	0.250	2016	0.000		0	nil	nil	3						

Local Body Name : Navaikulam Grama Panchayat

Form :

Sub Form :

Serial No	Book Page No	FormRefID	Road Name	Starting Point	Ending Point	Road Type (ODR/VR)	Road Description			Surface Type					Construction Year	Protection Wall Length	Drainage Channel Length	Cost of construction from 1995	Last Maintenance Details	Remarks	Ward No	Panchayat No	WaterShed ID	Ac.Date and Book Value	Addition Date And Cost	Deduction Date And Cost	Depreciation(%)
							Length (Km)	Width (M)	Carriage Way Width (m)	Cement Concrete	Tar	Metal	Gravel	Katcha Road													
1			2	3	4	5	6	7	8	9	10	11	12	13	14	15	16	17	18	19	20	21	22	23	24	25	26
0285		12381005000000285	പടത്തൻപാറ പുതുറോഡ്	പടത്തൻപാറ	പുതുറോഡ്	Village road	0.480	3.000	3.000	0.000	0.000	0.000	0.000	0.480	2013	0.000		0	nil	nil	1						
0286		12381005000000286	കെട്ടിടം ജംഗ്ഷൻ കരിക്കം ക്ഷത്രം	കെട്ടിടം ജംഗ്ഷൻ	കരിക്കം ക്ഷത്രം	Village road	0.100	3.500	3.500	0.000	0.000	0.000	0.000	0.100	1997	0.000		0	nil	nil	1						
0287		12381005000000287	പലവക്കോട് പള്ളിറോഡ്	പലവക്കോട്	പള്ളി	Village road	0.350	3.500	3.000	0.000	0.000	0.000	0.000	0.350	1983	0.000		0	nil	nil	1						

Local Body Name : Navaikulam Grama Panchayat

Form :

Sub Form :

Serial No	Book Page No	FormRefID	Road Name	Starting Point	Ending Point	Road Type (ODR/VR)	Road Description			Surface Type					Construction Year	Protection Wall Length	Drainage Channel Length	Cost of construction from 1995	Last Maintenance Details	Remarks	Ward No	Panchayat No	WaterShed ID	Aq.Date and Book Value	Addition Date And Cost	Deduction Date And Cost	Depreciation(%)
							Length (Km)	Width (M)	Carriage Way Width (m)	Cement Concrete	Tar	Metal	Gravel	Katcha Road													
1			2	3	4	5	6	7	8	9	10	11	12	13	14	15	16	17	18	19	20	21	22	23	24	25	26
0288		12381005000000288	പുനോട് കുരയിട് മുക്തമുര റോഡ്	പുനോട്	മുക്തമുര	Village road	0.300	4.000	4.000	0.000	0.000	0.000	0.000	0.300	2003	0.000		0	nil	nil	1						
0289		12381005000000289	കെട്ടിടം ജംഗ്ഷൻ കിഴക്കനേല പാലം	കെട്ടിടം ജംഗ്ഷൻ	കിഴക്കനേല പാലം	Village road	0.400	3.000	3.000	0.000	0.000	0.000	0.000	0.400	2007	0.000		0	nil	nil	1						
0290		12381005000000290	പലവക്കോട് ഗൾഫ് റോഡ്	പലവക്കോട്	ഗൾഫ് റോഡ്	Village road	0.400	4.500	4.500	0.000	0.000	0.000	0.000	0.400	2002	0.000		0	nil	nil							

[Signature Box]

Local Body Name : Navaikulam Grama Panchayat

Form :

Sub Form :

Serial No	Book Page No	FormRefID	Road Name	Starting Point	Ending Point	Road Type (ODR/VR)	Road Description			Surface Type					Construction Year	Protection Wall Length	Drainage Channel Length	Cost of construction from 1995	Last Maintenance Details	Remarks	Ward No	Panchayat No	WaterShed ID	Ac.Date and Book Value	Addition Date And Cost	Deduction Date And Cost	Depreciation(%)
							Length (Km)	Width (M)	Carriage Way Width (m)	Cement Concrete	Tar	Metal	Gravel	Katcha Road													
1			2	3	4	5	6	7	8	9	10	11	12	13	14	15	16	17	18	19	20	21	22	23	24	25	26
0291		12381005000000291	പലവക്കോട് കാഞ്ഞിരംവീള റോഡ്	പലവക്കോട്	കാഞ്ഞിരംവീള	Village road	0.300	3.000	3.000	0.000	0.000	0.000	0.000	0.300	1996	0.000		0	nil	nil	1						
0292		12381005000000292	കെട്ടിടം ജംഗ്ഷൻ മണലുവീള റോഡ്	കെട്ടിടം ജംഗ്ഷൻ	മണലുവീള റോഡ്	Village road	0.200	3.000	3.000	0.000	0.000	0.000	0.000	0.200	1993	0.000		0	nil	nil	1						
0293		12381005000000293	മുരുകു ക്ഷത്ര റോഡ്	മുരുകു ക്ഷത്രം	കിഴക്കേ നല	Village road	0.250	3.000	3.000	0.000	0.000	0.000	0.000	0.250	2011	0.000		0	nil	nil	1						

Local Body Name : Navaikulam Grama Panchayat

Form :

Sub Form :

Serial No	Book Page No	FormRefID	Road Name	Starting Point	Ending Point	Road Type (ODR/VR)	Road Description			Surface Type					Construction Year	Protection Wall Length	Drainage Channel Length	Cost of construction from 1995	Last Maintenance Details	Remarks	Ward No	Panchayat No	WaterShed ID	Ac.Date and Book Value	Addition Date And Cost	Deduction Date And Cost	Depreciation(%)
							Length (Km)	Width (M)	Carriage Way Width (m)	Cement Concrete	Tar	Metal	Gravel	Katcha Road													
1			2	3	4	5	6	7	8	9	10	11	12	13	14	15	16	17	18	19	20	21	22	23	24	25	26
0294		12381005000000294	ആലുങ്കുന്ന് കിഴക്കേക്കര റോഡ്	ആലുങ്കുന്ന്	കിഴക്കേക്കര	Village road	0.200	3.500	3.500	0.000	0.000	0.000	0.000	0.200	2003	0.000		0	nil	nil	20						
0295		12381005000000295	താഴെ വെട്ടിയറ പാറക്കെട്ടി റോഡ്	താഴെ വെട്ടിയറ	പാറക്കെട്ടി റോഡ്	Village road	0.750	3.000	3.000	0.000	0.000	0.000	0.000	0.750	1989	0.000		0	nil	nil	20						
0296		12381005000000296	പേരിക്കോട്ടു കോണം വെള്ളൂർ റോഡ്	പേരിക്കോട്ടു കോണം	വെള്ളൂർ	Village road	0.800	3.000	3.000	0.000	0.000	0.000	0.000	0.800	1989	0.000		0	nil	nil	20						

Local Body Name : Navaikulam Grama Panchayat

Form :

Sub Form :

Serial No	Book Page No	FormRefID	Road Name	Starting Point	Ending Point	Road Type (ODR/VR)	Road Description			Surface Type					Construction Year	Protection Wall Length	Drainage Channel Length	Cost of construction from 1995	Last Maintenance Details	Remarks	Ward No	Panchayat No	WaterShed ID	Aq.Date and Book Value	Addition Date And Cost	Deduction Date And Cost	Depreciation(%)
							Length (Km)	Width (M)	Carriage Way Width (m)	Cement Concrete	Tar	Metal	Gravel	Katcha Road													
1			2	3	4	5	6	7	8	9	10	11	12	13	14	15	16	17	18	19	20	21	22	23	24	25	26
0297		12381005000000297	ആറ്റുമുല വെട്ടിയറ എസ്.പി എസ്.റോഡ്	ആറ്റുമുല(എൻ.എച്ച്.എസ്.എസ്.സമീപം)	വെട്ടിയറ എസ്.പി എസ്.റോഡ്	Village road	0.300	3.500	3.500	0.000	0.000	0.000	0.000	0.300	1982	0.000		0	nil	nil	20						
0298		12381005000000298	ഞാറക്കുഴി ആലുവിള റോഡ്	ഞാറക്കുഴി എസ്.പി റോഡ്	ആലുവിള തോട്	Village road	0.500	3.500	3.500	0.000	0.000	0.000	0.000	0.500	1993	0.000		0	nil	nil	19						
0299		12381005000000299	നെറിക്കൊമ്പ് പൊയ്കവിള റോഡ്	നെറിക്കൊമ്പ് ക്ഷത്രം	പൊയ്കയിടം	Village road	0.360	3.000	3.000	0.000	0.000	0.000	0.000	0.360	2014	0.000		0	nil	nil	19						

Local Body Name : Navaikulam Grama Panchayat

Form :

Sub Form :

Serial No	Book Page No	FormRefID	Road Name	Starting Point	Ending Point	Road Type (ODR/VR)	Road Description			Surface Type					Construction Year	Protection Wall Length	Drainage Channel Length	Cost of construction from 1995	Last Maintenance Details	Remarks	Ward No	Panchayat No	WaterShed ID	Aq.Date and Book Value	Addition Date And Cost	Deduction Date And Cost	Depreciation(%)
							Length (Km)	Width (M)	Carriage Way Width (m)	Cement Concrete	Tar	Metal	Gravel	Katcha Road													
1			2	3	4	5	6	7	8	9	10	11	12	13	14	15	16	17	18	19	20	21	22	23	24	25	26
0300		123810050000000300	കോട്ടയ്ക്കുകൊപൊയ്കയി <input type="checkbox"/> ക്ഷേത്രം റോഡ്	തൈക്കോവ്	ആർകെ എം	Village road	0.800	3.500	3.500	0.000	0.000	0.000	0.000	0.800	2006	0.000		0	nil	nil							
0301		123810050000000301	കൊടുവേലിക്കോണം മുളമുട്ടി <input type="checkbox"/> റോഡ്	കൊടുവേലി ട്രാൻസ് ഫോമർ	മുളമുട്ടി <input type="checkbox"/> തോട്	Village road	1.000	3.500	3.500	0.000	0.000	0.000	0.000	1.000	1999	0.000		0	nil	nil							
0302		123810050000000302	മാടൻകാവ് തൈക്കാവ് റോഡ്	മാടൻകാവ്	തൈക്കോവ്	Village road	0.800	3.000	3.000	0.000	0.000	0.000	0.000	0.800	1984	0.000		0	nil	nil	19						

Local Body Name : Navaikulam Grama Panchayat

Form :

Sub Form :

Serial No	Book Page No	FormRefID	Road Name	Starting Point	Ending Point	Road Type (ODR/VR)	Road Description			Surface Type					Construction Year	Protection Wall Length	Drainage Channel Length	Cost of construction from 1995	Last Maintenance Details	Remarks	Ward No	Panchayat No	WaterShed ID	Ac.Date and Book Value	Addition Date And Cost	Deduction Date And Cost	Depreciation(%)
							Length (Km)	Width (M)	Carriage Way Width (m)	Cement Concrete	Tar	Metal	Gravel	Katcha Road													
1			2	3	4	5	6	7	8	9	10	11	12	13	14	15	16	17	18	19	20	21	22	23	24	25	26
0303		123810050000000303	ആശാനിമുക്ക് കോട്ടയ്ക്കകം റോഡ്	ആശാനിമുക്ക്	കോട്ടയ്ക്കകം റോഡ്	Village road	1.500	3.000	3.000	0.000	0.000	0.000	0.000	1.500	2014	0.000		0	nil	nil	19						
0304		123810050000000304	പാച്ചൻ കോളനി റോഡ്	ചെമ്മരുതി അംഗൻ വാടി	ആലുവിലൂ ക്ഷേത്രം	Village road	1.000	3.500	3.500	0.000	0.000	0.000	0.000	1.000	1996	0.000		0	nil	nil	19						
0305		123810050000000305	ആശാനിമുക്ക് അംഗൻവാടി റോഡ്	ആശാനിമുക്ക്	അംഗൻവാടി	Village road	0.500	3.000	3.000	0.000	0.000	0.000	0.000	0.500	1997	0.000		0	nil	nil	19						

Supervisor's Signature

Local Body Name : Navaikulam Grama Panchayat

Form :

Sub Form :

Serial No	Book Page No	FormRefID	Road Name	Starting Point	Ending Point	Road Type (ODR/VR)	Road Description			Surface Type					Construction Year	Protection Wall Length	Drainage Channel Length	Cost of construction from 1995	Last Maintenance Details	Remarks	Ward No	Panchayat No	WaterShed ID	Ac.Date and Book Value	Addition Date And Cost	Deduction Date And Cost	Depreciation(%)
							Length (Km)	Width (M)	Carriage Way Width (m)	Cement Concrete	Tar	Metal	Gravel	Katcha Road													
1			2	3	4	5	6	7	8	9	10	11	12	13	14	15	16	17	18	19	20	21	22	23	24	25	26
0306		123810050000000306	മലച്ചിറ നിലമേഖല പാലം	മലച്ചിറ പാലം	നിലമേഖല പാലം	Village road	2.000	3.000	3.000	0.000	0.000	0.000	0.000	2.000	2012	0.000		0	nil	nil	19						
0307		123810050000000307	കഴുത്തുമുടകോണത്ത് നാഗരുകാവ് റോഡ്	കഴുത്തുമുട	കോണത്ത് നാഗരുകാവ്	Village road	0.200	2.500	2.500	0.000	0.000	0.000	0.000	0.200	2000	0.000		0	nil	nil	1						
0308		123810050000000308	കുരുവിപ്പച്ചയിൽ കോണത്ത് ഏലാ റോഡ്	കുരുവിപ്പച്ച	കോണത്ത് ഏലാ	Village road	0.110	3.000	3.000	0.000	0.000	0.000	0.000	0.110	2016	0.000		0	nil	nil	1						

Local Body Name : Navaikulam Grama Panchayat

Form :

Sub Form :

Serial No	Book Page No	FormRefID	Road Name	Starting Point	Ending Point	Road Type (ODR/VR)	Road Description			Surface Type					Construction Year	Protection Wall Length	Drainage Channel Length	Cost of construction from 1995	Last Maintenance Details	Remarks	Ward No	Panchayat No	WaterShed ID	Aq.Date and Book Value	Addition Date And Cost	Deduction Date And Cost	Depreciation(%)
							Length (Km)	Width (M)	Carriage Way Width (m)	Cement Concrete	Tar	Metal	Gravel	Katcha Road													
1			2	3	4	5	6	7	8	9	10	11	12	13	14	15	16	17	18	19	20	21	22	23	24	25	26
0309		123810050000000309	കുഴുത്തുറപ്പിണിപ്പിള്ള റോഡ്	കുഴുത്തുറപ്പിള്ള	പിണിപ്പിള്ള	Village road	0.070	3.000	3.000	0.000	0.000	0.000	0.000	0.070	2001	0.000		0	nil	nil	1						
0310		123810050000000310	എസ് കെ വി എച്ച് എസ് തോട്ടത്തിലൂടെ	തോട്ടത്തിലൂടെ	എസ് കെ വി എച്ച് എസ് തോട്ടത്തിലൂടെ	Village road	0.150	2.500	2.500	0.000	0.000	0.000	0.000	0.150	1995	0.000		0	nil	nil	1						
0311		123810050000000311	എരുക്കാട് പൊന്നാട് കോണു റോഡ്	എരുക്കാട്	പൊന്നാട് കോണു	Village road	0.500	3.000	3.000	0.000	0.000	0.000	0.000	0.500	2013	0.000		0	nil	nil	6						

[Signature Box]

Local Body Name : Navaikulam Grama Panchayat

Form :

Sub Form :

Serial No	Book Page No	FormRefID	Road Name	Starting Point	Ending Point	Road Type (ODR/VR)	Road Description			Surface Type					Construction Year	Protection Wall Length	Drainage Channel Length	Cost of construction from 1995	Last Maintenance Details	Remarks	Ward No	Panchayat No	WaterShed ID	Ac.Date and Book Value	Addition Date And Cost	Deduction Date And Cost	Depreciation(%)
							Length (Km)	Width (M)	Carriage Way Width (m)	Cement Concrete	Tar	Metal	Gravel	Katcha Road													
1			2	3	4	5	6	7	8	9	10	11	12	13	14	15	16	17	18	19	20	21	22	23	24	25	26
0312		123810050000000312	കുന്ദുവിള കോളനി റോഡ്	ആലുംകുന്ന്	കുന്തിക്കോട്	Village road	0.400	3.000	3.000	0.000	0.000	0.000	0.000	0.400	2016	0.000		0	nil	nil	21						
0313		123810050000000313	അപ്പുപ്പൻകാവ് മാവേലി നഗർ റോഡ്	അപ്പുപ്പൻകാവ്	മാവേലി നഗർ	Village road	0.290	3.500	3.500	0.000	0.000	0.000	0.000	0.290	2005	0.000		0	nil	nil	21						
0314		123810050000000314	കടമ്പാട്ടുകോണം മലച്ചിറ തോട് സൈഡ് റോഡ്	കടമ്പാട്ടുകോണം	മലച്ചിറ തോട് സൈഡ്	Village road	1.000	3.500	3.500	0.000	0.000	0.000	0.000	1.000	1990	0.000		0	nil	nil	21						

Local Body Name : Navaikulam Grama Panchayat

Form :

Sub Form :

Serial No	Book Page No	FormRefID	Road Name	Starting Point	Ending Point	Road Type (ODR/VR)	Road Description			Surface Type					Construction Year	Protection Wall Length	Drainage Channel Length	Cost of construction from 1995	Last Maintenance Details	Remarks	Ward No	Panchayat No	WaterShed ID	Ac.Date and Book Value	Addition Date And Cost	Deduction Date And Cost	Depreciation(%)
							Length (Km)	Width (M)	Carriage Way Width (m)	Cement Concrete	Tar	Metal	Gravel	Katcha Road													
1			2	3	4	5	6	7	8	9	10	11	12	13	14	15	16	17	18	19	20	21	22	23	24	25	26
0315		123810050000000315	ഇടമൺനില വേടൻവിള	ഇടമൺനില	വേടൻവിള	Village road	0.400	3.500	3.500	0.000	0.000	0.000	0.000	0.400	2006	0.000		0	nil	nil	4						
0316		123810050000000316	പൈവേലി കോണം തൊടിയിറോഡ്	പൈവേലി കോണം	തൊടിയിറോഡ്	Village road	0.500	3.000	3.000	0.000	0.000	0.000	0.000	0.500	2012	0.000		0	nil	nil	4						
0317		123810050000000317	മുട്ടപ്പു പടിഞ്ഞാറു വിള റോഡ്	ഡീസൽ മുക്ക് മുട്ടപ്പു	പടിഞ്ഞാറുവിള	Village road	0.350	3.250	3.250	0.000	0.000	0.000	0.000	0.350	1993	0.000		0	nil	nil	8						

Supervisor's Signature

Local Body Name : Navaikulam Grama Panchayat

Form :

Sub Form :

Serial No	Book Page No	FormRefID	Road Name	Starting Point	Ending Point	Road Type (ODR/VR)	Road Description			Surface Type					Construction Year	Protection Wall Length	Drainage Channel Length	Cost of construction from 1995	Last Maintenance Details	Remarks	Ward No	Panchayat No	WaterShed ID	Aq.Date and Book Value	Addition Date And Cost	Deduction Date And Cost	Depreciation(%)
							Length (Km)	Width (M)	Carriage Way Width (m)	Cement Concrete	Tar	Metal	Gravel	Katcha Road													
1			2	3	4	5	6	7	8	9	10	11	12	13	14	15	16	17	18	19	20	21	22	23	24	25	26
0318		123810050000000318	കോണത്ത് അംഗനവാടി കുരിശ്ശിക്കുളം റോഡ്	കോണത്ത് അംഗനവാടി	കുരിശ്ശിക്കുളം	Village road	0.160	3.000	3.000	0.000	0.000	0.000	0.000	0.160	2002	0.000		0	nil	nil	1						
0319		123810050000000319	വൈരമല വലിയവിള റോഡ്	കിഴക്ക് പുരം വൈരമലതോട്	വലിയ വിള ഏലം തോട്	Village road	0.500	4.500	4.500	0.000	0.000	0.000	0.000	0.500	2011	0.000		0	nil	nil	8						
0320		123810050000000320	കുറ്റുവെട്ടി കൊച്ചുകോണം റോഡ്	കൊച്ചുകോണം	കുറ്റുവെട്ടി	Village road	0.200	3.500	3.500	0.000	0.000	0.000	0.000	0.200	2010	0.000		0	nil	nil	8						

Local Body Name : Navaikulam Grama Panchayat

Form :

Sub Form :

Serial No	Book Page No	FormRefID	Road Name	Starting Point	Ending Point	Road Type (ODR/VR)	Road Description			Surface Type					Construction Year	Protection Wall Length	Drainage Channel Length	Cost of construction from 1995	Last Maintenance Details	Remarks	Ward No	Panchayat No	WaterShed ID	Aq.Date and Book Value	Addition Date And Cost	Deduction Date And Cost	Depreciation(%)
							Length (Km)	Width (M)	Carriage Way Width (m)	Cement Concrete	Tar	Metal	Gravel	Katcha Road													
1			2	3	4	5	6	7	8	9	10	11	12	13	14	15	16	17	18	19	20	21	22	23	24	25	26
0321		12381005000000321	ഡീസന്റ് മുക്ക് മുളംപാൽ ക റോഡ്	ഡീസന്റ് മുക്ക് പുറമുക്ക് റോഡ്	ജീസന്റ് മുക്ക് കാഷ്യൂ ഫാക്ടറി	Village road	0.150	3.500	3.500	0.000	0.000	0.000	0.000	0.150	2008	0.000		0	nil	nil	8						
0322		12381005000000322	കോളനി മുക്ക് പിറകാട്ടി റോഡ്	കോളനി മുക്ക്	പിറകാട്ടി	Village road	0.300	3.500	3.500	0.000	0.000	0.000	0.000	0.300	2007	0.000		0	nil	nil	12						
0323		12381005000000323	പുറമുക്ക് പുതുവേലി ഏലാ റോഡ്	പുറമുക്ക്	പുതുവേലി ഏലാ	Village road	0.500	3.000	3.000	0.000	0.000	0.000	0.000	0.500	1999	0.000		0	nil	nil	12						

Local Body Name : Navaikulam Grama Panchayat

Form :

Sub Form :

Serial No	Book Page No	FormRefID	Road Name	Starting Point	Ending Point	Road Type (ODR/VR)	Road Description			Surface Type					Construction Year	Protection Wall Length	Drainage Channel Length	Cost of construction from 1995	Last Maintenance Details	Remarks	Ward No	Panchayat No	WaterShed ID	Ac.Date and Book Value	Addition Date And Cost	Deduction Date And Cost	Depreciation(%)
							Length (Km)	Width (M)	Carriage Way Width (m)	Cement Concrete	Tar	Metal	Gravel	Katcha Road													
1			2	3	4	5	6	7	8	9	10	11	12	13	14	15	16	17	18	19	20	21	22	23	24	25	26
0324		123810050000000324	പുല്ലൂർമുക്ക് പനമുട്ടി തയക്കാവ് റോഡ്	പുല്ലൂർമുക്ക്	ആലിക്കോണം	Village road	0.370	4.000	4.000	0.000	0.000	0.000	0.000	0.370	2005	0.000		0	nil	nil	13						
0325		123810050000000325	എൻ എച്ച് മത്തനാട് പുളിക്കാലയി റോഡ്	എൻ എച്ച് മത്തനാട്	കുടവൂർ ചിറ	Village road	0.550	4.000	4.000	0.000	0.000	0.000	0.000	0.550	2005	0.000		0	nil	nil	13						
0326		123810050000000326	മേനാപ്പാറ തെരുവിൻ്റെ റോഡ്	മേനാപ്പാറ	തെരുവിൻ്റെ റോഡ്	Village road	0.400	3.500	3.500	0.000	0.000	0.000	0.000	0.400	2010	0.000		0	nil	nil	13						

Local Body Name : Navaikulam Grama Panchayat

Form :

Sub Form :

Serial No	Book Page No	FormRefID	Road Name	Starting Point	Ending Point	Road Type (ODR/VR)	Road Description			Surface Type					Construction Year	Protection Wall Length	Drainage Channel Length	Cost of construction from 1995	Last Maintenance Details	Remarks	Ward No	Panchayat No	WaterShed ID	Aq.Date and Book Value	Addition Date And Cost	Deduction Date And Cost	Depreciation(%)
							Length (Km)	Width (M)	Carriage Way Width (m)	Cement Concrete	Tar	Metal	Gravel	Katcha Road													
1			2	3	4	5	6	7	8	9	10	11	12	13	14	15	16	17	18	19	20	21	22	23	24	25	26
0327		123810050000000327	വള്ളിച്ചിറ കളിയിലിറ വാതുക്കറോഡ്	വള്ളിച്ചിറ	കളിയിലിറ വാതുക്കറ	Village road	0.500	4.000	4.000	0.000	0.000	0.000	0.000	0.500	1999	0.000		0	nil	nil	10						
0328		123810050000000328	ചിറവിള കുന്ദുവിള റോഡ്	ചിറവിള	കുന്ദുവിള	Village road	0.760	3.000	3.000	0.000	0.000	0.000	0.000	0.760	1993	0.000		0	nil	nil	10						
0329		123810050000000329	ചാന്നാരുകോണം എള്ളുവിള കലവൂർക്കോണം റോഡ്	ആനയ്ക്കൊട്ടുവാതുക്കറ	കലവൂർക്കോണം	Village road	2.000	3.000	3.000	0.000	0.000	0.000	0.000	2.000	2011	0.000		0	nil	nil	10						

[Signature Box]

Local Body Name : Navaikulam Grama Panchayat

Form :

Sub Form :

Serial No	Book Page No	FormRefID	Road Name	Starting Point	Ending Point	Road Type (ODR/VR)	Road Description			Surface Type					Construction Year	Protection Wall Length	Drainage Channel Length	Cost of construction from 1995	Last Maintenance Details	Remarks	Ward No	Panchayat No	WaterShed ID	Ac.Date and Book Value	Addition Date And Cost	Deduction Date And Cost	Depreciation(%)
							Length (Km)	Width (M)	Carriage Way Width (m)	Cement Concrete	Tar	Metal	Gravel	Katcha Road													
1			2	3	4	5	6	7	8	9	10	11	12	13	14	15	16	17	18	19	20	21	22	23	24	25	26
0330		12381005000000330	കുന്ദുവിള മേലേവിള റോഡ്	കുന്ദുവിള	മേലേവിള	Village road	0.250	3.000	3.000	0.000	0.000	0.000	0.000	0.250	2009	0.000		0	nil	nil	10						
0331		12381005000000331	പത്തനാപുരം അറപ്പുര വാതുക്കി റോഡ്	പത്തനാപുരം ക്ഷേത്രം	അറപ്പുര വാതുക്കി	Village road	0.500	3.000	3.000	0.000	0.000	0.000	0.000	0.500	2003	0.000		0	nil	nil	10						
0332		12381005000000332	കൊച്ചുവീട്ടി വാതുക്കി നാത്തരക്കോണം റോഡ്	കൊച്ചുവീട്ടി വാതുക്കി	നാത്തരക്കോണം	Village road	0.500	3.000	3.000	0.000	0.000	0.000	0.000	0.500	2008	0.000		0	nil	nil	10						

[Signature Box]

Local Body Name : Navaikulam Grama Panchayat

Form :

Sub Form :

Serial No	Book Page No	FormRefID	Road Name	Starting Point	Ending Point	Road Type (ODR/VR)	Road Description			Surface Type					Construction Year	Protection Wall Length	Drainage Channel Length	Cost of construction from 1995	Last Maintenance Details	Remarks	Ward No	Panchayat No	WaterShed ID	Aq.Date and Book Value	Addition Date And Cost	Deduction Date And Cost	Depreciation(%)
							Length (Km)	Width (M)	Carriage Way Width (m)	Cement Concrete	Tar	Metal	Gravel	Katcha Road													
1			2	3	4	5	6	7	8	9	10	11	12	13	14	15	16	17	18	19	20	21	22	23	24	25	26
0333		12381005000000333	പുളിമുട്ടി കുന്ദംപുറം റോഡ്	പുളിമുട്ടി	കുന്ദംപുറം	Village road	0.200	3.000	3.000	0.000	0.000	0.000	0.000	0.200	2017	0.000		0	nil	nil	10						
0334		12381005000000334	കൊച്ചുവീട്ടി വാതുക്കു താളിക്കോണം റോഡ്	കൊച്ചുവീട്ടി	താളിക്കോണം	Village road	0.400	3.500	3.500	0.000	0.000	0.000	0.000	0.400	2006	0.000		0	nil	nil	10						
0335		12381005000000335	വെള്ളൂർക്കോണം മണ്ണാറയ്ക്ക റോഡ്	വെള്ളൂർക്കോണം	മണ്ണാറയ്ക്ക	Village road	0.300	3.000	3.000	0.000	0.000	0.000	0.000	0.300	2006	0.000		0	nil	nil	7						

Local Body Name : Navaikulam Grama Panchayat

Form :

Sub Form :

Serial No	Book Page No	FormRefID	Road Name	Starting Point	Ending Point	Road Type (ODR/VR)	Road Description			Surface Type					Construction Year	Protection Wall Length	Drainage Channel Length	Cost of construction from 1995	Last Maintenance Details	Remarks	Ward No	Panchayat No	WaterShed ID	Aq.Date and Book Value	Addition Date And Cost	Deduction Date And Cost	Depreciation(%)
							Length (Km)	Width (M)	Carriage Way Width (m)	Cement Concrete	Tar	Metal	Gravel	Katcha Road													
1			2	3	4	5	6	7	8	9	10	11	12	13	14	15	16	17	18	19	20	21	22	23	24	25	26
0336		12381005000000336	കൈപ്പോത്തുകോണം വെള്ളൂർക്കോണം കാഷ്യൂഫാക്ടറി റോഡ്	കൈപ്പോത്തുകോണം	വെള്ളൂർക്കോണം കാഷ്യൂഫാക്ടറി	Village road	0.400	3.500	3.500	0.000	0.000	0.000	0.000	0.400	1990	0.000		0	nil	nil	7						
0337		12381005000000337	നൈനാങ്കോണം കാവ് കിളിത്തട്ട് റോഡ്	നൈനാങ്കോണം കാവ്	കിളിത്തട്ട് റോഡ്	Village road	0.300	2.800	2.800	0.000	0.000	0.000	0.000	0.300	1996	0.000		0	nil	nil	7						
0338		12381005000000338	ആലിൻമുട് ചാവരുകാവ് റോഡ്	ആലിൻമുട്	ചാവരുകാവ്	Village road	0.800	5.000	5.000	0.000	0.000	0.000	0.000	0.800	2002	0.000		0	NILL	NILL	15						

Local Body Name : Navaikulam Grama Panchayat

Form :

Sub Form :

Serial No	Book Page No	FormRefID	Road Name	Starting Point	Ending Point	Road Type (ODR/VR)	Road Description			Surface Type					Construction Year	Protection Wall Length	Drainage Channel Length	Cost of construction from 1995	Last Maintenance Details	Remarks	Ward No	Panchayat No	WaterShed ID	Ac.Date and Book Value	Addition Date And Cost	Deduction Date And Cost	Depreciation(%)
							Length (Km)	Width (M)	Carriage Way Width (m)	Cement Concrete	Tar	Metal	Gravel	Katcha Road													
1			2	3	4	5	6	7	8	9	10	11	12	13	14	15	16	17	18	19	20	21	22	23	24	25	26
0339		123810050000000339	കുന്നത്തുപണ പഞ്ചനാംകുഴി റോഡ്	കുന്നത്തുപണ	പഞ്ചനാംകുഴി	Village road	0.250	3.000	3.000	0.000	0.000	0.000	0.000	0.250	2003	0.000		0	NILL	NILL	15						
0340		123810050000000340	മേനാപ്പാറ പുളിവേലിക്കാണം റോഡ്	മേനാപ്പാറ	പുളിവേലിക്കാണം	Village road	1.500	4.000	4.000	0.000	0.000	0.000	0.000	1.500	1981	0.000		0	NILL	NILL	15						
0341		123810050000000341	വലിയകാവ് പാട്ടുപുരക്കാവ് റോഡ്	വലിയകാവ്	പാട്ടുപുരക്കാവ്	Village road	0.150	8.000	8.000	0.000	0.000	0.000	0.000	0.150	1999	0.000		0	NILL	NILL	15						

Local Body Name : Navaikulam Grama Panchayat

Form :

Sub Form :

Serial No	Book Page No	FormRefID	Road Name	Starting Point	Ending Point	Road Type (ODR/VR)	Road Description			Surface Type					Construction Year	Protection Wall Length	Drainage Channel Length	Cost of construction from 1995	Last Maintenance Details	Remarks	Ward No	Panchayat No	WaterShed ID	Aq.Date and Book Value	Addition Date And Cost	Deduction Date And Cost	Depreciation(%)
							Length (Km)	Width (M)	Carriage Way Width (m)	Cement Concrete	Tar	Metal	Gravel	Katcha Road													
1			2	3	4	5	6	7	8	9	10	11	12	13	14	15	16	17	18	19	20	21	22	23	24	25	26
0342		12381005000000342	മേനാപ്പാറ താട്ടയി	മേനാപ്പാറ	താട്ടയി	Village road	0.150	3.000	3.000	0.000	0.000	0.000	0.000	0.150	2011	0.000		0	nil	nil	15						
0343		12381005000000343	വലിയകാവ് കോളനി റോഡ്	വലിയകാവ്	കോളനി റോഡ്	Village road	0.150	3.000	3.000	0.000	0.000	0.000	0.000	0.150	2005	0.000		0	nil	nil							
0344		12381005000000344	പുന്നവിള വടക്കേ കുഴിവിള തോട്ടത്തിൽ നാഗരുകാവ് ഇടവഴി	വടക്കേ കുഴിവിള	മുർത്തീ കാവ് അപ്പുപ്പൻ നാഗരുകാവ്	Village road	0.170	1.000	1.000	0.000	0.000	0.000	0.000	0.170	1905	0.000		0	nil	nil	1						

Local Body Name : Navaikulam Grama Panchayat

Form :

Sub Form :

Serial No	Book Page No	FormRefID	Road Name	Starting Point	Ending Point	Road Type (ODR/VR)	Road Description			Surface Type					Construction Year	Protection Wall Length	Drainage Channel Length	Cost of construction from 1995	Last Maintenance Details	Remarks	Ward No	Panchayat No	WaterShed ID	Aq.Date and Book Value	Addition Date And Cost	Deduction Date And Cost	Depreciation(%)
							Length (Km)	Width (M)	Carriage Way Width (m)	Cement Concrete	Tar	Metal	Gravel	Katcha Road													
1			2	3	4	5	6	7	8	9	10	11	12	13	14	15	16	17	18	19	20	21	22	23	24	25	26
0345		123810050000000345	വൈരമല ഹംസാമുക്ക് വടകർമൂല റോഡ്	വൈരമല	ഹംസാമുക്ക് വടകർമൂല	Village road	0.350	3.000	3.000	0.000	0.000	0.000	0.000	0.350	2014	0.000		0	nil	nil	12						
0346		123810050000000346	വൈരമല ഹംസാമുക്ക് ഉച്ചക്കാട് റോഡ്	വൈരമല	ഹംസാമുക്ക് ഉച്ചക്കാട് റോഡ്	Village road	0.400	3.000	3.000	0.000	0.000	0.000	0.000	0.400	2002	0.000		0	nil	nil	12						
1vol 11		123800100100000001	നാവായിക്കുളം ക്ഷേത്രം പുലിയൂർ റോഡ്	നാവായിക്കുളം	പുലിയൂർ	Village road	0.050	4.000	3.000	0.000	0.050	0.000	0.000	0.000	0	0.000	0metre	0									


Local Body Name : Navaikulam Grama Panchayat

Asset register II

Form : Roads

Sub Form : Roads

Serial No	Book Page Rec No	FormRefID	Road Name	Starting Point	Ending Point	Road Type (ODR/VR)	Road Description			Surface Type					Construction Year	Protection Wall Length	Drainage Channel Length	Cost of construction from 1995	Last Maintenance Details	Remarks	Ward No	Panchayat No	WaterShed ID	Ac.Date and Book Value	Addition Date And Cost	Deduction Date And Cost	Depreciation(%)
							Length (Km)	Width (M)	Carriage Way Width (m)	Cement Concrete	Tar	Metal	Gravel	Katcha Road													
1			2	3	4	5	6	7	8	9	10	11	12	13	14	15	16	17	18	19	20	21	22	23	24	25	26
2	Vol 1 2	1238001001000000002	പുലിയൂർ എൻ എച്ച് 47 - കനകെടറോഡ്	പുലിയൂർ	എൻ എച്ച് 47	Village road	0.100	4.500	3.000	0.000	0.000	0.000	0.000	0.100	0	0.000		0									
3	Vol 1 3	1238001001000000003	പ്ലാച്ചിവാട്ടം പാർക്ക് റോഡ്	പ്ലാച്ചിവാട്ടം	പാർക്ക്	Village road	0.800	4.500	3.000	0.000	0.800	0.000	0.000	0.000	0	0.000		0									
4	Vol 1 4	1238001001000000004	വടക്കേ വയൽ കുന്ദുവിള റോഡ്	പുലിയൂർ	വയൽ	Village road	0.050	4.000	3.000	0.000	0.050	0.000	0.000	0.000	0	0.000		0									



Local Body Name : Navaikulam Grama Panchayat

Asset register II		Form : Roads													Sub Form : Roads												
Serial No	Book Page No	FormRefID	Road Name	Starting Point	Ending Point	Road Type (ODR/VR)	Road Description			Surface Type					Construction Year	Protection Wall Length	Drainage Channel Length	Cost of construction from 1995	Last Maintenance Details	Remarks	Ward No	Panchayat No	WaterShed ID	Ac.Date and Book Value	Addition Date And Cost	Deduction Date And Cost	Depreciation(%)
							Length (Km)	Width (M)	Carriage Way Width (m)	Cement Concrete	Tar	Metal	Gravel	Katcha Road													
1			2	3	4	5	6	7	8	9	10	11	12	13	14	15	16	17	18	19	20	21	22	23	24	25	26
5vol R 1		123800100200000001	അമ്പല റോഡ്	വെളിമ മഠം	അമ്പല റോഡ്	Village road	0.100	3.500	3.000	0.000	0.100	0.000	0.000	0.000	0	0.000		0									
6vol R 2		123800100200000002	പത്തുവിള വടക്കേ വയൽ റോഡ്	പത്തുവിള	വടക്കേ വയൽ	Village road	0.200	3.000	0.000	0.000	0.000	0.000	0.000	0.200	0	0.000		0									
7vol R 3		123800100200000003	മുകോട്ടുകോണം റോഡ്	മാവേലി മഠം	മുകോട്ടുകോണം	Village road	0.270	4.300	3.000	0.000	0.270	0.000	0.000	0.000	0	0.000		0									

Local Body Name : Navaikulam Grama Panchayat

Asset register II

Form : Roads

Sub Form : Roads

Serial No	Book Page No	FormRefID	Road Name	Starting Point	Ending Point	Road Type (ODR/VR)	Road Description			Surface Type					Construction Year	Protection Wall Length	Drainage Channel Length	Cost of construction from 1995	Last Maintenance Details	Remarks	Ward No	Panchayat No	WaterShed ID	Aq.Date and Book Value	Addition Date And Cost	Deduction Date And Cost	Depreciation(%)
							Length (Km)	Width (M)	Carriage Way Width (m)	Cement Concrete	Tar	Metal	Gravel	Katcha Road													
1			2	3	4	5	6	7	8	9	10	11	12	13	14	15	16	17	18	19	20	21	22	23	24	25	26
8vol 1		123800100300000001	ജയ കോളേജ് റോഡ്	നാവായ ിക്കുളം	പറായ് ക്കൽ	Village road	0.150	4.500	3.000	0.000	0.150	0.000	0.000	0.000	0	0.000		0									
9vol 2		123800100300000002	വടക്കേ റോഡ് കോട്ടൂർ	നാവായ ിക്കുളം	പാർക്ക്	Village road	0.150	3.000	3.000	0.000	0.150	0.000	0.000	0.000	0	0.000		0									
10vol 3		123800100300000003	നെ നംകോണം കോളനി റോഡ് (എൻ എച്ച് റോഡ്)	നെ നംകോണം ിക്കുൾ ജംഗ്ഷൻ	കോളനി	Village road	0.150	4.500	3.000	0.000	0.150	0.000	0.000	0.000	0	0.000		0									

Local Body Name : Navaikulam Grama Panchayat

Asset register II						Form : Roads								Sub Form : Roads													
Serial No	Book Page No	FormRefID	Road Name	Starting Point	Ending Point	Road Type (ODR/VR)	Road Description			Surface Type					Construction Year	Protection Wall Length	Drainage Channel Length	Cost of construction from 1995	Last Maintenance Details	Remarks	Ward No	Panchayat No	WaterShed ID	Ac.Date and Book Value	Addition Date And Cost	Deduction Date And Cost	Depreciation(%)
							Length (Km)	Width (M)	Carriage Way Width (m)	Cement Concrete	Tar	Metal	Gravel	Katcha Road													
1			2	3	4	5	6	7	8	9	10	11	12	13	14	15	16	17	18	19	20	21	22	23	24	25	26
11	vol 4 1	123800100400000001	നാവായിക്കുളം കാട്ടുപുതുശ്ശേരി റോഡ്	നാവായിക്കുളം	കാട്ടുപുതുശ്ശേരി	Other district road	8.000	15.000	6.000	0.000	8.000	0.000	0.000	0.000	0	0.000		0									
12	vol 4 2	123800100400000002	പാൽ സൊസൈറ്റി റോഡ്	തൃക്കോവിൽവട്ടം	പാൽ സൊസൈറ്റി	Village road	0.310	4.500	3.000	0.000	1.000	0.000	0.000	1.000	0	0.000		0									
13	vol 4 3	123800100400000003	വെള്ളൂർകോണം പള്ളി ഏല റോഡ്	വെള്ളൂർകോണം	വയൽ	Village road	0.220	3.000	3.000	0.000	0.000	0.000	0.000	0.220	0	0.000		0									

Local Body Name : Navaikulam Grama Panchayat

Asset register II

Form : Roads

Sub Form : Roads

Serial No	Book Page No	FormRefID	Road Name	Starting Point	Ending Point	Road Type (ODR/VR)	Road Description			Surface Type					Construction Year	Protection Wall Length	Drainage Channel Length	Cost of construction from 1995	Last Maintenance Details	Remarks	Ward No	Panchayat No	WaterShed ID	Aq.Date and Book Value	Addition Date And Cost	Deduction Date And Cost	Depreciation(%)
							Length (Km)	Width (M)	Carriage Way Width (m)	Cement Concrete	Tar	Metal	Gravel	Katcha Road													
1			2	3	4	5	6	7	8	9	10	11	12	13	14	15	16	17	18	19	20	21	22	23	24	25	26
14	Vol 1	1238001005000000001	വെള്ളൂർകോണം ഇലത്തൂർ റോഡ്	വെള്ളൂർകോണം	ഇലത്തൂർ	Village road	0.800	4.500	3.000	0.000	0.000	0.000	0.000	0.800	0	0.000		0									
15	Vol 2	1238001005000000002	മുക്ക്കട കുപ്പാമ്പിള റോഡ്	മുക്ക്കട	കുപ്പാമ്പിള	Village road	1.000	9.000	3.000	0.000	1.000	0.000	0.000	0.000	0	90.000		0									
17	Vol 1	1238001006000000001	കുപ്പാമ്പിള മുട്ടിയാരകോട്ടൂർ കോണം റോഡ്	കുപ്പാമ്പിള	കോട്ടൂർ കോണം	Village road	0.200	7.800	0.000	0.000	0.000	0.000	0.000	0.200	0	0.000		0									

Local Body Name : Navaikulam Grama Panchayat

Asset register II		Form : Roads													Sub Form : Roads												
Serial No	Book Page Rec No	FormRefID	Road Name	Starting Point	Ending Point	Road Type (ODR/VR)	Road Description			Surface Type					Construction Year	Protection Wall Length	Drainage Channel Length	Cost of construction from 1995	Last Maintenance Details	Remarks	Ward No	Panchayat No	WaterShed ID	Aq.Date and Book Value	Addition Date And Cost	Deduction Date And Cost	Depreciation(%)
							Length (Km)	Width (M)	Carriage Way Width (m)	Cement Concrete	Tar	Metal	Gravel	Katcha Road													
1			2	3	4	5	6	7	8	9	10	11	12	13	14	15	16	17	18	19	20	21	22	23	24	25	26
18vol 2		1238001006000000002	ഹോമിയോ ആശുപത്രി റോഡ്	ഡീസൽ ജാഗ്ഷൻ	വയൽ	Village road	0.050	3.000	0.000	0.000	0.000	0.000	0.000	0.050	0	0.000		0									
19vol 3		1238001006000000003	പോങ്ങോട്ട് തയ്യാറൂർ	പോങ്ങോട്ട്	വയൽ	Village road	0.200	3.500	0.000	0.000	0.000	0.000	0.000	0.200	0	0.000		0									
20vol 1		1238001007000000001	സദാമുക്ക് മുളളനല്ലൂർ കോളനി റോഡ്	സദാമുക്ക് മുളളനല്ലൂർ		Village road	0.300	4.500	0.000	0.000	0.000	0.000	0.000	0.300	0	0.000		0									

Supervisor's Signature

Local Body Name : Navaikulam Grama Panchayat

Asset register II		Form : Roads													Sub Form : Roads												
Serial No	Book Page Rec No	FormRefID	Road Name	Starting Point	Ending Point	Road Type (ODR/VR)	Road Description			Surface Type					Construction Year	Protection Wall Length	Drainage Channel Length	Cost of construction from 1995	Last Maintenance Details	Remarks	Ward No	Panchayat No	WaterShed ID	Ac.Date and Book Value	Addition Date And Cost	Deduction Date And Cost	Depreciation(%)
							Length (Km)	Width (M)	Carriage Way Width (m)	Cement Concrete	Tar	Metal	Gravel	Katcha Road													
1			2	3	4	5	6	7	8	9	10	11	12	13	14	15	16	17	18	19	20	21	22	23	24	25	26
21	vol 7 2	1238001007000000002	സദ്രാമുക്ക് തോളൂർ റോഡ്	സദ്രാമുക്ക്	വയൽ	Village road	0.210	6.500	3.000	0.000	0.210	0.000	0.000	0.000	0	0.000		0									
22	vol 7 3	1238001007000000003	ആലുവിള ഏല റോഡ്	ആലുവിള	വയൽ	Village road	0.300	4.500	0.000	0.000	0.000	0.000	0.000	0.300	0	0.000		0									
23	vol 8 1	1238001008000000001	വി വി യു പി എസ് ജംഗ്ഷൻ വോട്രോട്ട് ഏല റോഡ്	വി വി യു പി എസ് ജംഗ്ഷൻ	വോട്രോട്ട് ഏല റോഡ്	Village road	0.397	3.000	3.000	0.067	0.230	0.000	0.000	0.100	1964	0.000		303710	2012	Concrete & Retarri ng	5						

Local Body Name : Navaikulam Grama Panchayat

Asset register II		Form : Roads													Sub Form : Roads												
Serial No	Book Page Rec No	FormRefID	Road Name	Starting Point	Ending Point	Road Type (ODR/VR)	Road Description			Surface Type					Construction Year	Protection Wall Length	Drainage Channel Length	Cost of construction from 1995	Last Maintenance Details	Remarks	Ward No	Panchayat No	WaterShed ID	Aq.Date and Book Value	Addition Date And Cost	Deduction Date And Cost	Depreciation(%)
							Length (Km)	Width (M)	Carriage Way Width (m)	Cement Concrete	Tar	Metal	Gravel	Katcha Road													
1			2	3	4	5	6	7	8	9	10	11	12	13	14	15	16	17	18	19	20	21	22	23	24	25	26
24	Vol 2	1238001008000000002	മരുതിക്കുന്ന് പോനത്തുവാറാതുക്കൽ	മരുതിക്കുന്ന്	പോനത്തുവാറാതുക്കൽ വയൽ	Village road	0.300	3.000	0.000	0.000	0.000	0.000	0.000	0.300	0	0.000		0									
3	Vol 3	1238001008000000003	മരുതിക്കുന്ന് പള്ളി ഏലറോഡ്	മരുതിക്കുന്ന്	വയൽ	Village road	3.000	3.000	3.000	0.000	3.000	0.000	0.000	0.000	0	0.000		0									
26	Vol 1	1238001009000000001	സി എസ് ഐ ചർച്ച് ഇരപ്പൻചാൽ റോഡ്	സി എസ് ഐ ചർച്ച്	തോട്ട്	Village road	0.200	3.500	0.000	0.000	0.000	0.000	0.000	0.200	0	0.000		0									


Local Body Name : Navaikulam Grama Panchayat

Asset register II

Form : Roads

Sub Form : Roads

Serial No	Book Page Rec No	FormRefID	Road Name	Starting Point	Ending Point	Road Type (ODR/VR)	Road Description			Surface Type					Construction Year	Protection Wall Length	Drainage Channel Length	Cost of construction from 1995	Last Maintenance Details	Remarks	Ward No	Panchayat No	WaterShed ID	Ac.Date and Book Value	Addition Date And Cost	Deduction Date And Cost	Depreciation(%)
							Length (Km)	Width (M)	Carriage Way Width (m)	Cement Concrete	Tar	Metal	Gravel	Katcha Road													
1			2	3	4	5	6	7	8	9	10	11	12	13	14	15	16	17	18	19	20	21	22	23	24	25	26
27	Vol 2	1238001009000000002	മാത്തിൽ ജംഗ്ഷൻ	മാത്തിൽ	മുള്ളനല്ലൂർ	Village road	0.250	3.000	3.000	0.000	0.000	0.000	0.000	0.250	0	0.000		0									
28	Vol 10 1	1238001010000000001	സ്റ്റേറ്റ് കുഴിനല്ലൂർ റോഡ്	സ്റ്റേറ്റ്	കുഴിനല്ലൂർ	Village road	1.300	6.000	3.000	0.000	1.300	0.000	0.000	0.000	0	0.000		0									
29	Vol 10 2	1238001010000000002	സ്റ്റാച്യൂ ആശാരികോണം റോഡ്	സ്റ്റാച്യൂ	ആശാരികോണം	Village road	1.500	5.000	3.000	0.000	1.500	0.000	0.000	0.000	0	0.000		0									



Local Body Name : Navaikulam Grama Panchayat

Asset register II		Form : Roads													Sub Form : Roads												
Serial No	Book Page No	FormRefID	Road Name	Starting Point	Ending Point	Road Type (ODR/VR)	Road Description			Surface Type					Construction Year	Protection Wall Length	Drainage Channel Length	Cost of construction from 1995	Last Maintenance Details	Remarks	Ward No	Panchayat No	WaterShed ID	Ac.Date and Book Value	Addition Date And Cost	Deduction Date And Cost	Depreciation(%)
							Length (Km)	Width (M)	Carriage Way Width (m)	Cement Concrete	Tar	Metal	Gravel	Katcha Road													
1			2	3	4	5	6	7	8	9	10	11	12	13	14	15	16	17	18	19	20	21	22	23	24	25	26
30vol 103		123800101000000003	സ്റ്റാച്യു കുന്നത്ത് പാട	സ്റ്റാച്യു	കുന്നത്ത് പാട	Village road	1.700	6.000	0.000	0.000	0.000	0.000	0.000	1.700	0	0.000		0									
31vol 111		123800101100000001	വണ്ടിത്തടം പുലിയരക്കോണം റോഡ്	വണ്ടിത്തടം	പുലിയരക്കോണം	Village road	1.000	3.000	3.000	0.000	1.000	0.000	0.000	0.000	0	0.000		0									
32vol 112		123800101100000002	വണ്ടിത്തടം കരയക്കോണം റോഡ്	വണ്ടിത്തടം	കരയക്കോണം	Village road	0.220	3.000	0.000	0.000	0.000	0.000	0.000	0.220	0	0.000		0									

Local Body Name : Navaikulam Grama Panchayat

Asset register II		Form : Roads													Sub Form : Roads												
Serial No	Book Page No	FormRefID	Road Name	Starting Point	Ending Point	Road Type (ODR/VR)	Road Description			Surface Type					Construction Year	Protection Wall Length	Drainage Channel Length	Cost of construction from 1995	Last Maintenance Details	Remarks	Ward No	Panchayat No	WaterShed ID	Ac.Date and Book Value	Addition Date And Cost	Deduction Date And Cost	Depreciation(%)
							Length (Km)	Width (M)	Carriage Way Width (m)	Cement Concrete	Tar	Metal	Gravel	Katcha Road													
1			2	3	4	5	6	7	8	9	10	11	12	13	14	15	16	17	18	19	20	21	22	23	24	25	26
33	Vol 113	123800101100000003	പുലിയരക്കോണം മുതക്കുകുഴി	പുലിയരക്കോണം	മുതക്കുകുഴി	Village road	0.600	3.000	0.000	0.000	0.000	0.000	0.000	0.600	0	0.000		0									
34	Vol 121	123800101200000001	ഐ.ഒ.ബി.കരിമ്പുവിളരോഡ്	സ്റ്റാച്യു	കരിമ്പുവിള	Village road	2.000	4.000	3.000	0.000	1.000	0.000	0.000	1.000	0	0.000		0									
35	Vol 122	123800101200000002	സ്റ്റാച്യുപ്ലാവിളരോഡ്	എൻ.എച്ച്. 47	വയൽ	Village road	1.200	4.000	3.000	0.000	1.200	0.000	0.000	0.000	0	0.000		0									

Local Body Name : Navaikulam Grama Panchayat

Asset register II		Form : Roads													Sub Form : Roads												
Serial No	Book Page Rec No	FormRefID	Road Name	Starting Point	Ending Point	Road Type (ODR/VR)	Road Description			Surface Type					Construction Year	Protection Wall Length	Drainage Channel Length	Cost of construction from 1995	Last Maintenance Details	Remarks	Ward No	Panchayat No	WaterShed ID	Ac.Date and Book Value	Addition Date And Cost	Deduction Date And Cost	Depreciation(%)
							Length (Km)	Width (M)	Carriage Way Width (m)	Cement Concrete	Tar	Metal	Gravel	Katcha Road													
1			2	3	4	5	6	7	8	9	10	11	12	13	14	15	16	17	18	19	20	21	22	23	24	25	26
37	Vol 12 3	123800101200000003	പുത്തലത്തറ ബഞ്ച് റോഡ്	എൻ എച്ച് 47	പുത്തലത്തറ	Village road	1.200	6.000	3.000	0.000	1.200	0.000	0.000	0.000	0	0.000		0									
37	Vol 13 1	123800101300000001	പുത്തലത്തറ റോഡ്	എൻ എച്ച് 47	പുത്തലത്തറ	Village road	1.200	6.000	3.000	0.000	1.200	0.000	0.000	0.000	0	0.000		0									
38	Vol 13 2	123800101300000002	അമ്മൻ കോവിൽ തട്ടുപാലം റോഡ്	അമ്മൻ കോവിൽ	തട്ടുപാലം	Village road	1.200	6.000	3.000	0.000	1.200	0.000	0.000	0.000	0	0.000		0									

Local Body Name : Navaikulam Grama Panchayat


Asset register II						Form : Roads								Sub Form : Roads													
Serial No	Book Page No	FormRefID	Road Name	Starting Point	Ending Point	Road Type (ODR/VR)	Road Description			Surface Type					Construction Year	Protection Wall Length	Drainage Channel Length	Cost of construction from 1995	Last Maintenance Details	Remarks	Ward No	Panchayat No	WaterShed ID	Ac.Date and Book Value	Addition Date And Cost	Deduction Date And Cost	Depreciation(%)
							Length (Km)	Width (M)	Carriage Way Width (m)	Cement Concrete	Tar	Metal	Gravel	Katcha Road													
1			2	3	4	5	6	7	8	9	10	11	12	13	14	15	16	17	18	19	20	21	22	23	24	25	26
39	Vol 13 3	123800101300000003	നാവായിക്കുളം ക്ഷേത്രം റോഡ്	അമ്മൻ കോവിൽ	നാവായിക്കുളം	Village road	0.700	6.000	3.000	0.000	0.700	0.000	0.000	0.000	0	0.000		0									
40	Vol 14 1	123800101400000001	പുളിയറക്കോണം കൈപ്പടകോണം പുതുശ്ശേരി മുക്കുകാവ് റോഡ്	പുളിയറക്കോണം	പുതുശ്ശേരി മുക്കുകാവ്	Village road	0.300	3.000	0.000	0.000	0.000	0.000	0.000	0.300	0	0.000		0									
41	Vol 14 2	123800101400000002	കൈപ്പടകോണം കോളനി റോഡ്	കൈപ്പടകോണം	കൈപ്പടകോണം കോളനി	Village road	0.100	3.000	0.000	0.000	0.000	0.000	0.000	0.100	0	0.000		0									

Local Body Name : Navaikulam Grama Panchayat

Asset register II						Form : Roads								Sub Form : Roads													
Serial No	Book Page Rec No	FormRefID	Road Name	Starting Point	Ending Point	Road Type (ODR/VR)	Road Description			Surface Type					Construction Year	Protection Wall Length	Drainage Channel Length	Cost of construction from 1995	Last Maintenance Details	Remarks	Ward No	Panchayat No	WaterShed ID	Ac.Date and Book Value	Addition Date And Cost	Deduction Date And Cost	Depreciation(%)
							Length (Km)	Width (M)	Carriage Way Width (m)	Cement Concrete	Tar	Metal	Gravel	Katcha Road													
1			2	3	4	5	6	7	8	9	10	11	12	13	14	15	16	17	18	19	20	21	22	23	24	25	26
42	Vol 14 3	123800101400000003	കൈപ്പടക്കോണം അംഗൻവാടി റോഡ്	കൈപ്പടക്കോണം	കൈപ്പടക്കോണം അംഗൻവാടി	Village road	0.050	3.000	0.000	0.000	0.000	0.000	0.000	0.050	0	0.000		0									
43	Vol 15 1	123800101500000001	ഇടവൂർക്കോണം സാമീയാർ കുന്ന് റോഡ്	ഇടവൂർക്കോണം	സാമീയാർ കുന്ന്	Village road	1.000	4.300	3.000	0.000	1.000	0.000	0.000	0.000	0	0.000		0									
44	Vol 15 2	123800101500000002	മുട്ടിയറ കപ്പാമ്പിള റോഡ്	മുട്ടിയറ	കപ്പാമ്പിള	Village road	3.000	8.000	3.000	0.000	3.000	0.000	0.000	0.000	0	0.000		0									

Local Body Name : Navaikulam Grama Panchayat

Asset register II						Form : Roads								Sub Form : Roads													
Serial No	Book Page Rec No	FormRefID	Road Name	Starting Point	Ending Point	Road Type (ODR/VR)	Road Description			Surface Type					Construction Year	Protection Wall Length	Drainage Channel Length	Cost of construction from 1995	Last Maintenance Details	Remarks	Ward No	Panchayat No	WaterShed ID	Aq.Date and Book Value	Addition Date And Cost	Deduction Date And Cost	Depreciation(%)
							Length (Km)	Width (M)	Carriage Way Width (m)	Cement Concrete	Tar	Metal	Gravel	Katcha Road													
1			2	3	4	5	6	7	8	9	10	11	12	13	14	15	16	17	18	19	20	21	22	23	24	25	26
45	Vol 153	123800101500000003	കൊട്ടാരകോണം തൈക്കാവ് മുട്ടിയറ റോഡ്	കൊട്ടാരകോണം	മുട്ടിയറ	Village road	0.600	3.000	0.000	0.000	0.000	0.000	0.000	0.600	0	0.000		0									
46	Vol 161	123800101600000001	കൊട്ടാരകോണം ഡീസൽ മുക്ക് റോഡ്	കൊട്ടാരകോണം	ഡീസൽ മുക്ക്	Village road	0.300	3.500	3.000	1.000	1.000	0.000	0.000	0.000	0	0.000		0									
47	Vol 162	123800101600000002	കൊട്ടാരകോണം ചിരട്ടുകുന്ന് റോഡ്	കൊട്ടാരകോണം	ചിരട്ടുകുന്ന്	Village road	0.700	3.500	3.000	0.000	0.700	0.000	0.000	0.000	0	0.000		0									



Local Body Name : Navaikulam Grama Panchayat

Asset register II						Form : Roads								Sub Form : Roads													
Serial No	Book Page Rec No	FormRefID	Road Name	Starting Point	Ending Point	Road Type (ODR/VR)	Road Description			Surface Type					Construction Year	Protection Wall Length	Drainage Channel Length	Cost of construction from 1995	Last Maintenance Details	Remarks	Ward No	Panchayat No	WaterShed ID	Aq.Date and Book Value	Addition Date And Cost	Deduction Date And Cost	Depreciation(%)
							Length (Km)	Width (M)	Carriage Way Width (m)	Cement Concrete	Tar	Metal	Gravel	Katcha Road													
1			2	3	4	5	6	7	8	9	10	11	12	13	14	15	16	17	18	19	20	21	22	23	24	25	26
48	Vol 16 163	123800101600000003	ചിരട്ടുകുന്ന് കരവായിക്കോണം റോഡ്	ചിരട്ടുകുന്ന്	കരവായിക്കോണം	Village road	1.000	4.300	3.000	0.000	1.000	0.000	0.000	0.000	0	0.000		0									
49	Vol 17 1	123800101700000001	കരവായിക്കോണം പെട്ടികുന്ന് റോഡ്	കരവായിക്കോണം	പെട്ടികുന്ന്	Village road	0.300	3.000	0.000	0.000	0.000	0.000	0.000	0.300	0	0.000		0									
50	Vol 17 2	123800101700000002	കരവായിക്കോണം പള്ളിച്ചിറ കിടാത്തിചിറ റോഡ്	കരവായിക്കോണം	കിടാത്തിചിറ	Village road	1.500	4.000	0.000	0.000	0.000	0.000	0.000	1.500	0	0.000		0									

Local Body Name : Navaikulam Grama Panchayat

Asset register II						Form : Roads								Sub Form : Roads													
Serial No	Book Page Rec No	FormRefID	Road Name	Starting Point	Ending Point	Road Type (ODR/VR)	Road Description			Surface Type					Construction Year	Protection Wall Length	Drainage Channel Length	Cost of construction from 1995	Last Maintenance Details	Remarks	Ward No	Panchayat No	WaterShed ID	Ac.Date and Book Value	Addition Date And Cost	Deduction Date And Cost	Depreciation(%)
							Length (Km)	Width (M)	Carriage Way Width (m)	Cement Concrete	Tar	Metal	Gravel	Katcha Road													
1			2	3	4	5	6	7	8	9	10	11	12	13	14	15	16	17	18	19	20	21	22	23	24	25	26
5173		123800101700000003	ഡീസന്റ് മുക്ക് മുട്ടിയറ റോഡ്	ഡീസന്റ് മുക്ക്	മുട്ടിയറ	Village road	1.665	4.000	3.000	0.000	1.000	0.165	0.000	0.500	0	0.000		99919	2012	ist metalling	11						
5181		123800101800000001	പുല്ലൂർമുക്ക് ഡീസന്റ് മുക്ക് റോഡ്	പുല്ലൂർമുക്ക്	ഡീസന്റ് മുക്ക്	Village road	2.000	6.000	3.000	0.000	2.000	0.000	0.000	0.000	0	0.000		1736275	2012	Retarri ng	11						
5182		123800101800000002	മേനപാറ ഉദയഗിരി റോഡ്	മേനപാറ	ഉദയഗിരി	Village road	0.155	2.400	2.400	0.080	0.000	0.000	0.000	0.075	0	0.030		223190	2012	Concre ting	16						

Local Body Name : Navaikulam Grama Panchayat

Asset register II						Form : Roads								Sub Form : Roads													
Serial No	Book Page Rec No	FormRefID	Road Name	Starting Point	Ending Point	Road Type (ODR/VR)	Road Description			Surface Type					Construction Year	Protection Wall Length	Drainage Channel Length	Cost of construction from 1995	Last Maintenance Details	Remarks	Ward No	Panchayat No	WaterShed ID	Ac.Date and Book Value	Addition Date And Cost	Deduction Date And Cost	Depreciation(%)
							Length (Km)	Width (M)	Carriage Way Width (m)	Cement Concrete	Tar	Metal	Gravel	Katcha Road													
1			2	3	4	5	6	7	8	9	10	11	12	13	14	15	16	17	18	19	20	21	22	23	24	25	26
54	Vol 18 3	123800101800000003	മേനപ്പാറ പുളിവേലിക്കാണറോഡ്	മേനപ്പാറ	പുളിവേലിക്കാണറ	Village road	0.300	3.000	3.000	0.000	0.300	0.000	0.000	0.000	0	0.000		0									
55	Vol 19 1	123800101900000001	മേനപ്പാറ പുളിവേലിക്കാണറോഡ്	മേനപ്പാറ	പുളിവേലിക്കാണറ	Village road	0.700	3.000	0.000	0.000	0.000	0.000	0.000	0.700	0	0.000		0									
56	Vol 19 2	123800101900000002	ഉണമ്പാററോഡ്	ഉണമ്പാറ	പാറകെട്ടിൽ	Village road	0.500	3.000	0.000	0.000	0.000	0.000	0.000	0.500	0	0.000		0									

Local Body Name : Navaikulam Grama Panchayat

Asset register II						Form : Roads								Sub Form : Roads													
Serial No	Book Page Rec No	FormRefID	Road Name	Starting Point	Ending Point	Road Type (ODR/VR)	Road Description			Surface Type					Construction Year	Protection Wall Length	Drainage Channel Length	Cost of construction from 1995	Last Maintenance Details	Remarks	Ward No	Panchayat No	WaterShed ID	Ac.Date and Book Value	Addition Date And Cost	Deduction Date And Cost	Depreciation(%)
							Length (Km)	Width (M)	Carriage Way Width (m)	Cement Concrete	Tar	Metal	Gravel	Katcha Road													
1			2	3	4	5	6	7	8	9	10	11	12	13	14	15	16	17	18	19	20	21	22	23	24	25	26
57	vol 19 3	1238001019000000003	നാവായിക്കുളം വലിയ പള്ളി വടക്കേ ഭരണിക്കാവ് റോഡ്	നാവായിക്കുളം വലിയ പള്ളി	ഭരണിക്കാവ് വയൽ	Village road	0.300	3.000	0.000	0.000	0.000	0.000	0.000	0.300	0	0.000		0									
58	vol 20 1	1238001020000000001	നാവായിക്കുളം വലിയ പള്ളി തെക്ക് ഭരണിക്കാവ് റോഡ്	നാവായിക്കുളം വലിയ പള്ളി	ഭരണിക്കാവ് വയൽ	Village road	0.200	3.000	0.000	0.000	0.000	0.000	0.000	0.200	0	0.000		0									
59	vol 20 2	1238001020000000002	വലിയ പള്ളി അമ്പനാട് റോഡ്	വലിയ പള്ളി	അമ്പനാട് വയൽ	Village road	0.200	3.000	0.000	0.000	0.000	0.000	0.000	0.200	0	0.000		0									

Local Body Name : Navaikulam Grama Panchayat

Asset register II						Form : Roads								Sub Form : Roads													
Serial No	Book Page Rec No	FormRefID	Road Name	Starting Point	Ending Point	Road Type (ODR/VR)	Road Description			Surface Type					Construction Year	Protection Wall Length	Drainage Channel Length	Cost of construction from 1995	Last Maintenance Details	Remarks	Ward No	Panchayat No	WaterShed ID	Ac.Date and Book Value	Addition Date And Cost	Deduction Date And Cost	Depreciation(%)
							Length (Km)	Width (M)	Carriage Way Width (m)	Cement Concrete	Tar	Metal	Gravel	Katcha Road													
1			2	3	4	5	6	7	8	9	10	11	12	13	14	15	16	17	18	19	20	21	22	23	24	25	26
62003		123800102000000003	കാവേലിക്കോണം റോഡ്	എൻ എച്ച് -47	കാവേലിക്കോണം	Village road	1.000	3.000	3.000	0.000	1.000	0.000	0.000	0.000	0	0.000		0									
62011		123800102100000001	കുടവൂർ ചിറ റോഡ്			Village road	0.800	5.300	3.000	0.000	1.000	1.000	0.000	1.000	0	0.000		0									
62012		123800102100000002	കല്ലികൽ ഏറ്റൂർകോണം ഏല റോഡ്	കല്ലികൽ	ഏറ്റൂർ എല	Village road	0.500	3.000	0.000	0.000	0.000	0.000	0.000	0.500	0	0.000		0									

Local Body Name : Navaikulam Grama Panchayat

Asset register II		Form : Roads													Sub Form : Roads												
Serial No	Book Page No	FormRefID	Road Name	Starting Point	Ending Point	Road Type (ODR/VR)	Road Description			Surface Type					Construction Year	Protection Wall Length	Drainage Channel Length	Cost of construction from 1995	Last Maintenance Details	Remarks	Ward No	Panchayat No	WaterShed ID	Ac.Date and Book Value	Addition Date And Cost	Deduction Date And Cost	Depreciation(%)
							Length (Km)	Width (M)	Carriage Way Width (m)	Cement Concrete	Tar	Metal	Gravel	Katcha Road													
1			2	3	4	5	6	7	8	9	10	11	12	13	14	15	16	17	18	19	20	21	22	23	24	25	26
63	Vol 21 3	123800102100000003	കല്ലുവിള ഏല റോഡ്	കല്ലുവിള	കല്ലുവിള ഏല	Village road	0.500	3.000	0.000	0.000	0.000	0.000	0.000	0.500	0	0.000		0									
64	Vol 22 1	123800102200000001	കോളനിമുക്ക് ഐരമൺനില റോഡ്	കോളനിമുക്ക്	ഐരമൺനില	Village road	0.600	3.000	3.000	0.000	0.600	0.000	0.000	0.000	0	0.000		0									
65	Vol 22 2	123800102200000002	കോളനിമുക്ക് ഐരമൺനില അമ്പലം റോഡ്	കോളനിമുക്ക്	ഐരമൺനില അമ്പലം	Village road	0.500	3.000	0.000	0.000	0.000	0.000	0.000	0.500	0	0.000		0									

Local Body Name : Navaikulam Grama Panchayat

Asset register II		Form : Roads													Sub Form : Roads												
Serial No	Book Page Rec No	FormRefID	Road Name	Starting Point	Ending Point	Road Type (ODR/VR)	Road Description			Surface Type					Construction Year	Protection Wall Length	Drainage Channel Length	Cost of construction from 1995	Last Maintenance Details	Remarks	Ward No	Panchayat No	WaterShed ID	Ac.Date and Book Value	Addition Date And Cost	Deduction Date And Cost	Depreciation(%)
							Length (Km)	Width (M)	Carriage Way Width (m)	Cement Concrete	Tar	Metal	Gravel	Katcha Road													
1			2	3	4	5	6	7	8	9	10	11	12	13	14	15	16	17	18	19	20	21	22	23	24	25	26
66vol 23 3		123800102200000003	ഡീസന്റ് മുക്ക് കോളനി തോട്ടത്തിൽ റോഡ്	ഡീസന്റ് മുക്ക്	തോട്ടത്തിൽ	Village road	0.200	3.000	0.000	0.000	0.000	0.000	0.000	0.200	0	0.000		0									
67vol 23 1		123800102300000001	ഡീസന്റ് മുക്ക് കോളനി പറണ്ടയിൽ റോഡ്	ഡീസന്റ് മുക്ക്	പറണ്ടയിൽ	Village road	0.600	3.000	0.000	0.000	0.000	0.000	0.000	0.600	0	0.000		0									
68vol 23 2		123800102300000002	ഹാസമുക്ക് വൈരമല റോഡ്	ഹാസമുക്ക്	വൈരമല	Village road	0.500	3.500	3.000	0.000	0.500	0.000	0.000	0.000	0	0.000		0									

Local Body Name : Navaikulam Grama Panchayat

Asset register II		Form : Roads													Sub Form : Roads												
Serial No	Book Page Rec No	FormRefID	Road Name	Starting Point	Ending Point	Road Type (ODR/VR)	Road Description			Surface Type					Construction Year	Protection Wall Length	Drainage Channel Length	Cost of construction from 1995	Last Maintenance Details	Remarks	Ward No	Panchayat No	WaterShed ID	Aq.Date and Book Value	Addition Date And Cost	Deduction Date And Cost	Depreciation(%)
							Length (Km)	Width (M)	Carriage Way Width (m)	Cement Concrete	Tar	Metal	Gravel	Katcha Road													
1			2	3	4	5	6	7	8	9	10	11	12	13	14	15	16	17	18	19	20	21	22	23	24	25	26
69	Vol 23 3	1238001023000000003	ഹൊസമൂക്ക് കുന്ദുവിള റോഡ്	ഹൊസമൂക്ക്	കുന്ദുവിള	Village road	0.500	3.500	0.000	0.000	0.000	0.000	0.000	0.500	0	0.000		0									
70	Vol 24 1	1238001024000000001	ഹൊസമൂക്ക് ഭരണിക്കാവ് റോഡ്	ഹൊസമൂക്ക്	ഭരണിക്കാവ്	Village road	0.700	3.000	0.000	0.000	0.000	0.000	0.000	0.700	0	0.000		0									
71	Vol 24 2	1238001024000000002	വൈരമല കിഴക്കുപുറം റോഡ്	വൈരമല	കിഴക്കുപുറം	Village road	0.600	4.000	0.000	0.000	0.000	0.000	0.000	0.600	0	0.000		0									

Local Body Name : Navaikulam Grama Panchayat

Asset register II						Form : Roads								Sub Form : Roads													
Serial No	Book Page Rec No	FormRefID	Road Name	Starting Point	Ending Point	Road Type (ODR/VR)	Road Description			Surface Type					Construction Year	Protection Wall Length	Drainage Channel Length	Cost of construction from 1995	Last Maintenance Details	Remarks	Ward No	Panchayat No	WaterShed ID	Ac.Date and Book Value	Addition Date And Cost	Deduction Date And Cost	Depreciation(%)
							Length (Km)	Width (M)	Carriage Way Width (m)	Cement Concrete	Tar	Metal	Gravel	Katcha Road													
1			2	3	4	5	6	7	8	9	10	11	12	13	14	15	16	17	18	19	20	21	22	23	24	25	26
73vol 24 3		123800102400000003	കിഴക്കുപുറം കുക്കോട്ടുവാതിക്കൽ റോഡ്	കിഴക്കു പുറം	കുക്കോട്ടുവാതിക്കൽ	Village road	0.200	3.000	0.000	0.000	0.000	0.000	0.000	0.200	0	0.000		0									
73vol 25 1		123800102500000001	വൈരമല കാഞ്ഞിരംപാലം റോഡ്	വൈരമല	കാഞ്ഞിരംപാലം	Village road	0.500	3.000	0.000	0.000	0.000	0.000	0.000	0.500	0	0.000		0									
74vol 25 2		123800102500000002	പുല്ലൂർമുക്ക് ഏറ്റുർകോണം കൽപിള്ള റോഡ്	പുല്ലൂർമുക്ക്	കല്ലിംഗൽ	Village road	0.810	3.000	3.000	0.000	0.060	0.000	0.000	0.750	0	0.000		113754	Taring		11						

Local Body Name : Navaikulam Grama Panchayat

Asset register II

Form : Roads

Sub Form : Roads

Serial No	Book Page Rec No	FormRefID	Road Name	Starting Point	Ending Point	Road Type (ODR/VR)	Road Description			Surface Type					Construction Year	Protection Wall Length	Drainage Channel Length	Cost of construction from 1995	Last Maintenance Details	Remarks	Ward No	Panchayat No	WaterShed ID	Aq.Date and Book Value	Addition Date And Cost	Deduction Date And Cost	Depreciation(%)
							Length (Km)	Width (M)	Carriage Way Width (m)	Cement Concrete	Tar	Metal	Gravel	Katcha Road													
1			2	3	4	5	6	7	8	9	10	11	12	13	14	15	16	17	18	19	20	21	22	23	24	25	26
75	Vol 25 3	123800102500000003	ഇടവൂർകോണം ഏറ്റൂർകോണം റോഡ്	ഇടവൂർകോണം	ഏറ്റൂർകോണം	Village road	0.300	3.000	0.000	0.000	0.000	0.000	0.000	0.300	0	0.000		0									
76	Vol 26 1	123800102600000001	ഇടവൂർകോണം കള്ളറയത്ത് റോഡ്	ഇടവൂർകോണം	കള്ളറയത്ത്	Village road	1.500	6.000	3.000	0.000	1.500	0.000	0.000	0.000	0	0.000		0									
77	Vol 26 2	123800102600000002	ആനക്കാട് പുതുശ്ശേരി മുക്കുകാവ് റോഡ്	ആനക്കാട്	പുതുശ്ശേരി മുക്കുകാവ്	Village road	0.200	3.000	0.000	0.000	0.000	0.000	0.000	0.200	0	0.000		0									

Supervisor's Signature

Local Body Name : Navaikulam Grama Panchayat

Asset register II		Form : Roads													Sub Form : Roads												
Serial No	Book Page Rec No	FormRefID	Road Name	Starting Point	Ending Point	Road Type (ODR/VR)	Road Description			Surface Type					Construction Year	Protection Wall Length	Drainage Channel Length	Cost of construction from 1995	Last Maintenance Details	Remarks	Ward No	Panchayat No	WaterShed ID	Ac.Date and Book Value	Addition Date And Cost	Deduction Date And Cost	Depreciation(%)
							Length (Km)	Width (M)	Carriage Way Width (m)	Cement Concrete	Tar	Metal	Gravel	Katcha Road													
1			2	3	4	5	6	7	8	9	10	11	12	13	14	15	16	17	18	19	20	21	22	23	24	25	26
78	Vol 26 3	123800102600000003	ആനക്കാട് ഏല റോഡ്	ആനക്കാട്	ആനക്കാട് ഏല	Village road	0.200	3.000	0.000	0.000	0.000	0.000	0.000	0.200	0	0.000		0									
79	Vol 27 1	123800102700000001	കല്ലറയത്ത് ആനക്കാട് ഏല റോഡ്	കല്ലറയത്ത്	ആനക്കാട് ഏല	Village road	0.200	3.000	0.000	0.000	0.000	0.000	0.000	0.200	0	0.000		0									
80	Vol 27 2	123800102700000002	പ്ലാച്ചിവട്ടം പൈവേലി കോണ റോഡ്	പ്ലാച്ചിവട്ടം	പൈവേലി കോണം	Village road	0.900	4.500	3.000	0.000	0.900	0.000	0.000	0.000	0	0.000		0									

Local Body Name : Navaikulam Grama Panchayat

Asset register II		Form : Roads													Sub Form : Roads												
Serial No	Book Page Rec No	FormRefID	Road Name	Starting Point	Ending Point	Road Type (ODR/VR)	Road Description			Surface Type					Construction Year	Protection Wall Length	Drainage Channel Length	Cost of construction from 1995	Last Maintenance Details	Remarks	Ward No	Panchayat No	WaterShed ID	Aq.Date and Book Value	Addition Date And Cost	Deduction Date And Cost	Depreciation(%)
							Length (Km)	Width (M)	Carriage Way Width (m)	Cement Concrete	Tar	Metal	Gravel	Katcha Road													
1			2	3	4	5	6	7	8	9	10	11	12	13	14	15	16	17	18	19	20	21	22	23	24	25	26
82	Vol 27 3	1238001027000000003	പ്ലാച്ചിവാട്ടം കോളനി തടം	പ്ലാച്ചിവാട്ടം	പ്ലാച്ചിവാട്ടം	Village road	0.215	3.000	0.000	0.000	0.000	0.000	0.000	0.215	0	0.000		0									
82	Vol 28 1	1238001028000000001	പൈവേലി കോണം കാട്ടുവിള റോഡ്	പൈവേലി കോണം	വടക്കേ വയൽ	Village road	0.325	3.000	0.000	0.000	0.000	0.000	0.000	0.325	0	0.000		0									
83	Vol 28 2	1238001028000000002	പൈവേലി കോണം പെരികോട്ടു കോണം റോഡ്	പൈവേലി കോണം	പെരികോട്ടു കോണം വയൽ	Village road	0.210	3.000	0.000	0.000	0.000	0.000	0.000	0.210	0	0.000		0									

Local Body Name : Navaikulam Grama Panchayat

Asset register II		Form : Roads													Sub Form : Roads												
Serial No	Book Page Rec No	FormRefID	Road Name	Starting Point	Ending Point	Road Type (ODR/VR)	Road Description			Surface Type					Construction Year	Protection Wall Length	Drainage Channel Length	Cost of construction from 1995	Last Maintenance Details	Remarks	Ward No	Panchayat No	WaterShed ID	Ac.Date and Book Value	Addition Date And Cost	Deduction Date And Cost	Depreciation(%)
							Length (Km)	Width (M)	Carriage Way Width (m)	Cement Concrete	Tar	Metal	Gravel	Katcha Road													
1			2	3	4	5	6	7	8	9	10	11	12	13	14	15	16	17	18	19	20	21	22	23	24	25	26
84vol 28 3		1238001028000000003	പൈവേലി കോണു പുത്തൻ വീട്ടിൽ റോഡ്	പൈവേ ലിക്കോണം	മാടൻന വയൽ	Village road	0.285	3.000	0.000	0.000	0.000	0.000	0.000	0.285	0	0.000		0									
85vol 29 1		1238001029000000001	പൈവേലി കോണു കശുവണ്ടി ഫാക്ടറി റോഡ്	പൈവേ ലിക്കോണം	കശുവണ്ടി ഫാക്ടറി	Village road	0.500	3.000	0.000	0.000	0.000	0.000	0.000	0.500	0	0.000		0									
86vol 29 2		1238001029000000002	പൈവേലി കോണു 28-ാം മൈൽ റോഡ്	പൈവേ ലിക്കോണം	28-ാം മൈൽ	Village road	1.000	8.000	3.000	0.000	1.000	0.000	0.000	0.000	0	0.000		0									

Local Body Name : Navaikulam Grama Panchayat

Asset register II		Form : Roads													Sub Form : Roads												
Serial No	Book Page Rec No	FormRefID	Road Name	Starting Point	Ending Point	Road Type (ODR/VR)	Road Description			Surface Type					Construction Year	Protection Wall Length	Drainage Channel Length	Cost of construction from 1995	Last Maintenance Details	Remarks	Ward No	Panchayat No	WaterShed ID	Ac.Date and Book Value	Addition Date And Cost	Deduction Date And Cost	Depreciation(%)
							Length (Km)	Width (M)	Carriage Way Width (m)	Cement Concrete	Tar	Metal	Gravel	Katcha Road													
1			2	3	4	5	6	7	8	9	10	11	12	13	14	15	16	17	18	19	20	21	22	23	24	25	26
87	Vol 29 3	1238001029000000003	ഭക്തൻമുക്ക് ഭരത് കശുവണ്ടി ഫാക്ടറി റോഡ്	ഭക്തൻമുക്ക്	വയൽ	Village road	0.270	3.700	3.000	0.000	0.270	0.000	0.000	0.000	0	0.000		0									
88	Vol 30 1	1238001030000000001	ഭരത് കശുവണ്ടി ഫാക്ടറി മുമ്മേലിതോട് റോഡ്	ഭരത് കശുവണ്ടി ഫാക്ടറി	മുമ്മേലി	Village road	0.500	3.000	0.000	0.000	0.000	0.000	0.000	0.500	0	0.000		0									
89	Vol 30 2	1238001030000000002	ഭക്തൻമുക്ക് തെക്കായം ഏല റോഡ്	ഭക്തൻമുക്ക്	തെക്കായം വയൽ	Village road	0.400	3.000	0.000	0.000	0.000	0.000	0.000	0.400	0	0.000		0									

Local Body Name : Navaikulam Grama Panchayat

Asset register II		Form : Roads													Sub Form : Roads												
Serial No	Book Page Rec No	FormRefID	Road Name	Starting Point	Ending Point	Road Type (ODR/VR)	Road Description			Surface Type					Construction Year	Protection Wall Length	Drainage Channel Length	Cost of construction from 1995	Last Maintenance Details	Remarks	Ward No	Panchayat No	WaterShed ID	Ac.Date and Book Value	Addition Date And Cost	Deduction Date And Cost	Depreciation(%)
							Length (Km)	Width (M)	Carriage Way Width (m)	Cement Concrete	Tar	Metal	Gravel	Katcha Road													
1			2	3	4	5	6	7	8	9	10	11	12	13	14	15	16	17	18	19	20	21	22	23	24	25	26
90	303	123800103000000003	ഭക്തൻമുക്ക് വെട്ടിയറ തെക്കയം ഏല റോഡ്	ഭക്തൻമുക്ക്	തെക്കയം ഏല	Village road	0.800	3.000	0.000	0.000	0.000	0.000	0.000	0.800	0	0.000		0									
91	311	123800103100000001	പെരിക്കോട്ടു കോണം ഏല റോഡ്	പെരിക്കോട്ടു കോണം	പെരിക്കോട്ടു കോണം വയൽ	Village road	0.270	3.000	1.000	0.000	0.000	0.000	0.000	0.270	0	0.000		0									
92	312	123800103100000002	പൈവേലിക്കോണം പലവകോട് ഏല റോഡ്	പൈവേലിക്കോണം	മടത്തറ പാരിപള്ളി റോഡ്	Village road	4.500	8.000	3.000	0.000	4.500	0.000	0.000	0.000	0	0.000		0									

Local Body Name : Navaikulam Grama Panchayat

Asset register II		Form : Roads													Sub Form : Roads												
Serial No	Book Page Rec No	FormRefID	Road Name	Starting Point	Ending Point	Road Type (ODR/VR)	Road Description			Surface Type					Construction Year	Protection Wall Length	Drainage Channel Length	Cost of construction from 1995	Last Maintenance Details	Remarks	Ward No	Panchayat No	WaterShed ID	Ac.Date and Book Value	Addition Date And Cost	Deduction Date And Cost	Depreciation(%)
							Length (Km)	Width (M)	Carriage Way Width (m)	Cement Concrete	Tar	Metal	Gravel	Katcha Road													
1			2	3	4	5	6	7	8	9	10	11	12	13	14	15	16	17	18	19	20	21	22	23	24	25	26
93vol 13		1238001031000000003	ഇടമൺനില കുഴക്കാട്ടു കോണറോഡ്	ഇടമൺനില	വെട്ടിയറയൽ	Village road	1.000	3.000	0.000	0.000	0.000	0.000	0.000	1.000	0	0.000		0									
94vol 21		1238001032000000001	ഇടമൺനില പൊരോടമുക്ക് റോഡ്	ഇടമൺനില	പൊരോടമുക്ക്	Village road	0.800	4.000	3.000	0.000	0.800	0.000	0.000	0.000	0	0.000		0									
95vol 22		1238001032000000002	ഇടമൺനില ഇടമൺനില കോളനി റോഡ്	ഇടമൺനില	ഇടമൺനില കോളനി	Village road	1.000	4.000	3.000	0.000	1.000	0.000	0.000	1.000	0	0.000		0									

Local Body Name : Navaikulam Grama Panchayat

Asset register II						Form : Roads								Sub Form : Roads													
Serial No	Book Page Rec No	FormRefID	Road Name	Starting Point	Ending Point	Road Type (ODR/VR)	Road Description			Surface Type					Construction Year	Protection Wall Length	Drainage Channel Length	Cost of construction from 1995	Last Maintenance Details	Remarks	Ward No	Panchayat No	WaterShed ID	Ac.Date and Book Value	Addition Date And Cost	Deduction Date And Cost	Depreciation(%)
							Length (Km)	Width (M)	Carriage Way Width (m)	Cement Concrete	Tar	Metal	Gravel	Katcha Road													
1			2	3	4	5	6	7	8	9	10	11	12	13	14	15	16	17	18	19	20	21	22	23	24	25	26
96	Vol 32 3	1238001032000000003	ഇടമൺനില കോളനി പുളിയാറ് ഏല	ഇടമൺ നില കോളനി 1	പുളിയാറ് ഏല	Village road	0.050	3.000	0.000	0.000	0.000	0.000	0.000	0.050	0	0.000		0									
97	Vol 33 1	1238001033000000001	ഇടമൺനില മുക്കട റോഡ്	ഇടമൺ നില	കാട്ടുപു തുശ്ശേരി നാവാലി ക്കുളം	Village road	1.200	8.000	3.000	0.000	1.200	0.000	0.000	0.000	0	0.000		0									
98	Vol 33 2	1238001033000000002	ഇടമൺനില പലവകോട് ഏല റോഡ്	ഇടമൺ നില	പലവകോട് ഏല	Village road	2.000	3.000	0.000	0.000	0.000	0.000	0.000	2.000	0	0.000		0									

Local Body Name : Navaikulam Grama Panchayat

Asset register II		Form : Roads													Sub Form : Roads												
Serial No	Book Page Rec No	FormRefID	Road Name	Starting Point	Ending Point	Road Type (ODR/VR)	Road Description			Surface Type					Construction Year	Protection Wall Length	Drainage Channel Length	Cost of construction from 1995	Last Maintenance Details	Remarks	Ward No	Panchayat No	WaterShed ID	Aq.Date and Book Value	Addition Date And Cost	Deduction Date And Cost	Depreciation(%)
							Length (Km)	Width (M)	Carriage Way Width (m)	Cement Concrete	Tar	Metal	Gravel	Katcha Road													
1			2	3	4	5	6	7	8	9	10	11	12	13	14	15	16	17	18	19	20	21	22	23	24	25	26
99vol 33 3		1238001033000000003	പുനോട് പുളിയ ഏല	പുനോട്	പുളിയ ഏല	Village road	2.000	3.000	0.000	0.000	0.000	0.000	0.000	2.000	0	0.000		0									
10vol 34 1		1238001034000000001	പുനോട് ചിറയിൽ റോഡ്	പുനോട്	പലവരക്കോട് ഏല	Village road	3.000	3.000	0.000	0.000	0.000	0.000	0.000	3.000	0	0.000		0									
10vol 34 2		1238001034000000002	പുനോട് കിഴക്കനേല കെട്ടിടം മുക്ക് റോഡ്	പുനോട്	കെട്ടിടം മുക്ക്	Village road	1.100	8.000	3.000	0.000	1.100	0.000	0.000	0.000	0	0.000		0									

Local Body Name : Navaikulam Grama Panchayat

Asset register II		Form : Roads													Sub Form : Roads												
Serial No	Book Page Rec No	FormRefID	Road Name	Starting Point	Ending Point	Road Type (ODR/VR)	Road Description			Surface Type					Construction Year	Protection Wall Length	Drainage Channel Length	Cost of construction from 1995	Last Maintenance Details	Remarks	Ward No	Panchayat No	WaterShed ID	Ac.Date and Book Value	Addition Date And Cost	Deduction Date And Cost	Depreciation(%)
							Length (Km)	Width (M)	Carriage Way Width (m)	Cement Concrete	Tar	Metal	Gravel	Katcha Road													
1			2	3	4	5	6	7	8	9	10	11	12	13	14	15	16	17	18	19	20	21	22	23	24	25	26
10701343		1238001034000000003	പുനോട് ഏല റോഡ്	പുനോട്	പുനോട് ഏല	Village road	0.420	3.200	0.000	0.000	0.000	0.000	0.000	0.420	0	0.000		0									
10701351		1238001035000000001	പുനോട് കുനിൽ ചിറയിൽ റോഡ്	പുനോട്	പലവകോട് റോഡ്	Village road	3.000	4.000	3.000	0.000	1.000	0.000	0.000	1.000	0	0.000		0									
10701352		1238001035000000002	പുനോട് കോടിയിൽ ഏല റോഡ്	പുനോട്	കോടിയിൽ ഏല	Village road	2.000	3.000	0.000	0.000	0.000	0.000	0.000	2.000	0	0.000		0									

Local Body Name : Navaikulam Grama Panchayat

Asset register II		Form : Roads													Sub Form : Roads												
Serial No	Book Page Rec No	FormRefID	Road Name	Starting Point	Ending Point	Road Type (ODR/VR)	Road Description			Surface Type					Construction Year	Protection Wall Length	Drainage Channel Length	Cost of construction from 1995	Last Maintenance Details	Remarks	Ward No	Panchayat No	WaterShed ID	Ac.Date and Book Value	Addition Date And Cost	Deduction Date And Cost	Depreciation(%)
							Length (Km)	Width (M)	Carriage Way Width (m)	Cement Concrete	Tar	Metal	Gravel	Katcha Road													
1			2	3	4	5	6	7	8	9	10	11	12	13	14	15	16	17	18	19	20	21	22	23	24	25	26
10701353		1238001035000000003	ഇടപ്പന കുറ്റിക്കാട് ഏല റോഡ്	ഇടപ്പന	പലവകോട് ഏല	Village road	0.200	3.500	0.000	0.000	0.000	0.000	0.000	0.200	0	0.000		0									
10701361		1238001036000000001	ഇടപ്പന കുഞ്ഞിരാമൻ വിള റോഡ്	ഇടപ്പന	കുഞ്ഞിരാമൻ വിള	Village road	1.500	4.000	0.000	0.000	0.000	0.000	0.000	1.500	0	0.000		0									
10701362		1238001036000000002	കൈതകുളം പലവകോട് റോഡ്	കൈത കുളം	പലവകോട്	Village road	0.250	5.000	0.000	0.000	0.000	0.000	0.000	0.250	0	0.000		0									

Local Body Name : Navaikulam Grama Panchayat

Asset register II		Form : Roads													Sub Form : Roads												
Serial No	Book Page Rec No	FormRefID	Road Name	Starting Point	Ending Point	Road Type (ODR/VR)	Road Description			Surface Type					Construction Year	Protection Wall Length	Drainage Channel Length	Cost of construction from 1995	Last Maintenance Details	Remarks	Ward No	Panchayat No	WaterShed ID	Ac.Date and Book Value	Addition Date And Cost	Deduction Date And Cost	Depreciation(%)
							Length (Km)	Width (M)	Carriage Way Width (m)	Cement Concrete	Tar	Metal	Gravel	Katcha Road													
1			2	3	4	5	6	7	8	9	10	11	12	13	14	15	16	17	18	19	20	21	22	23	24	25	26
10633	Vol 36	123800103600000003	പലവകോട് പള്ളി റോഡ്	പലവകോട്	കാട്ടുപുതുശ്ശേരി	Village road	2.500	4.000	0.000	0.000	0.000	0.000	0.000	2.500	0	0.000		0									
10671	Vol 37	123800103700000001	പാണ്ടിയൻകോണം പലവകോട് റോഡ്	പാണ്ടിയൻകോണം	പലവകോട് പള്ളി റോഡ്	Village road	0.950	4.000	0.000	0.000	0.000	0.000	0.000	0.950	0	0.000		0									
11062	Vol 37	123800103700000002	മുക്കുട പാരിപള്ളി വി.ഡബ്ല്യു.ഡി റോഡ്	മുക്കുട	പാരിപള്ളി	Other district road	4.000	8.000	6.000	0.000	4.000	0.000	0.000	0.000	0	0.000		0									

Local Body Name : Navaikulam Grama Panchayat

Asset register II						Form : Roads								Sub Form : Roads													
Serial No	Book Page No	FormRefID	Road Name	Starting Point	Ending Point	Road Type (ODR/VR)	Road Description			Surface Type					Construction Year	Protection Wall Length	Drainage Channel Length	Cost of construction from 1995	Last Maintenance Details	Remarks	Ward No	Panchayat No	WaterShed ID	Aq.Date and Book Value	Addition Date And Cost	Deduction Date And Cost	Depreciation(%)
							Length (Km)	Width (M)	Carriage Way Width (m)	Cement Concrete	Tar	Metal	Gravel	Katcha Road													
1			2	3	4	5	6	7	8	9	10	11	12	13	14	15	16	17	18	19	20	21	22	23	24	25	26
11373		123800103700000003	കാരിക്കോത്തിൽ വയൽ റോഡ്	മുരുകൻ ക്ഷേത്രം ജംഗ്ഷൻ	കാരിക്കോത്തിൽ വയൽ	Village road	0.250	2.500	0.000	0.000	0.000	0.000	0.000	0.250	0	0.000		0									
11381		123800103800000001	മുരുകൻ ക്ഷേത്രം കാരിക്കോത്തിൽ വയൽ	മുരുകൻ ക്ഷേത്രം	കാരിക്കോത്തിൽ വയൽ	Village road	0.250	3.000	0.000	0.000	0.000	0.000	0.000	0.250	0	0.000		0									
11382		123800103800000002	കിഴക്കനേല കാരിക്കോത്തിൽ റോഡ്	കിഴക്കനേല	കാരിക്കോത്തിൽ	Village road	3.000	3.500	3.000	0.000	1.000	0.000	0.000	1.000	0	0.000		0									

Local Body Name : Navaikulam Grama Panchayat

Asset register II		Form : Roads													Sub Form : Roads												
Serial No	Book Page No	FormRefID	Road Name	Starting Point	Ending Point	Road Type (ODR/VR)	Road Description			Surface Type					Construction Year	Protection Wall Length	Drainage Channel Length	Cost of construction from 1995	Last Maintenance Details	Remarks	Ward No	Panchayat No	WaterShed ID	Ac.Date and Book Value	Addition Date And Cost	Deduction Date And Cost	Depreciation(%)
							Length (Km)	Width (M)	Carriage Way Width (m)	Cement Concrete	Tar	Metal	Gravel	Katcha Road													
1			2	3	4	5	6	7	8	9	10	11	12	13	14	15	16	17	18	19	20	21	22	23	24	25	26
11701383		1238001038000000003	വായനശാല പനംപൊയ്ക റോഡ്	കിഴക്കേ നല	പലവരകാട്	Village road	0.250	3.000	0.000	0.000	0.000	0.000	0.000	0.250	0	0.000		0									
11701391		1238001039000000001	കിഴക്കേനേലി കെട്ടിടം ജംഗ്ഷൻ പാലം റോഡ്	മുക്കട	കെട്ടിടം ജംഗ്ഷൻ പാലം	Village road	1.500	8.000	3.000	0.000	1.500	0.000	0.000	0.000	0	0.000		0									
11701392		1238001039000000002	കിഴക്കേനേല മണലുവിള റോഡ്	കിഴക്കേ നല	മണലുവിള	Village road	0.200	3.000	0.000	0.000	0.000	0.000	0.000	0.000	0	0.000		0									

Local Body Name : Navaikulam Grama Panchayat

Asset register II		Form : Roads													Sub Form : Roads												
Serial No	Book Page Rec No	FormRefID	Road Name	Starting Point	Ending Point	Road Type (ODR/VR)	Road Description			Surface Type					Construction Year	Protection Wall Length	Drainage Channel Length	Cost of construction from 1995	Last Maintenance Details	Remarks	Ward No	Panchayat No	WaterShed ID	Ac.Date and Book Value	Addition Date And Cost	Deduction Date And Cost	Depreciation(%)
							Length (Km)	Width (M)	Carriage Way Width (m)	Cement Concrete	Tar	Metal	Gravel	Katcha Road													
1			2	3	4	5	6	7	8	9	10	11	12	13	14	15	16	17	18	19	20	21	22	23	24	25	26
119010393		1238001039000000003	കിഴക്കനേല പുതുവൽ റോഡ്	കിഴക്കനേല	പുതുവൽ ഏല	Village road	0.300	3.000	0.000	0.000	0.000	0.000	0.000	0.300	0	0.000		0									
12001401		1238001040000000001	മടത്തറ പാരിപള്ളി റോഡ്	മടത്തറ	പാരിപള്ളി	Other district road	0.040	8.000	6.000	0.000	0.040	0.000	0.000	0.000	0	0.000		0									
11901402		1238001040000000002	നെ നാങ്കോണി മുക്കട റോഡ്	നെ നാങ്കോണി	മുക്കട	Village road	1.000	3.500	3.000	0.000	1.000	0.000	0.000	0.000	0	0.000		0									

Local Body Name : Navaikulam Grama Panchayat

Asset register II		Form : Roads													Sub Form : Roads												
Serial No	Book Page Rec No	FormRefID	Road Name	Starting Point	Ending Point	Road Type (ODR/VR)	Road Description			Surface Type					Construction Year	Protection Wall Length	Drainage Channel Length	Cost of construction from 1995	Last Maintenance Details	Remarks	Ward No	Panchayat No	WaterShed ID	Aq.Date and Book Value	Addition Date And Cost	Deduction Date And Cost	Depreciation(%)
							Length (Km)	Width (M)	Carriage Way Width (m)	Cement Concrete	Tar	Metal	Gravel	Katcha Road													
1			2	3	4	5	6	7	8	9	10	11	12	13	14	15	16	17	18	19	20	21	22	23	24	25	26
11403		123800104000000003	നെനാങ്കോണം ഏലറോഡ്	നെനാങ്കോണം	നെനാങ്കോണം ഏല	Village road	0.350	3.500	0.000	0.000	0.000	0.000	0.000	0.350	0	0.000		0									
12411		123800104100000001	നെനാങ്കോണം അഗസ്തി വടലറോഡ്	നെനാങ്കോണം	പാലൻ	Village road	0.350	3.500	3.000	0.000	1.000	0.000	0.000	1.000	0	0.000		0									
12412		123800104100000002	നെനാങ്കോണം കോളനിലക്ഷം വീട് റോഡ്	നെനാങ്കോണം	മുക്കുട	Village road	0.450	4.000	0.000	0.000	0.000	0.000	0.000	0.450	0	0.000		0									

Local Body Name : Navaikulam Grama Panchayat

Asset register II						Form : Roads								Sub Form : Roads													
Serial No	Book Page Rec No	FormRefID	Road Name	Starting Point	Ending Point	Road Type (ODR/VR)	Road Description			Surface Type					Construction Year	Protection Wall Length	Drainage Channel Length	Cost of construction from 1995	Last Maintenance Details	Remarks	Ward No	Panchayat No	WaterShed ID	Aq.Date and Book Value	Addition Date And Cost	Deduction Date And Cost	Depreciation(%)
							Length (Km)	Width (M)	Carriage Way Width (m)	Cement Concrete	Tar	Metal	Gravel	Katcha Road													
1			2	3	4	5	6	7	8	9	10	11	12	13	14	15	16	17	18	19	20	21	22	23	24	25	26
12413		123800104100000003	ആലപ്പുഴ ചിറ്റായിക്കോട് റോഡ്	ആലപ്പുഴ ജംഗ്ഷൻ	ചിറ്റായിക്കോട്	Village road	3.000	6.000	3.000	0.000	1.000	0.000	0.000	1.000	0	0.000		495952	2012	Retarring	15						
12421		123800104200000001	മാവിൻമുട 28-ാം ഘൈൽ റോഡ്	മാവിൻ മുട്	28-ാം ഘൈൽ	Village road	5.000	8.500	3.000	0.000	5.000	0.000	0.000	0.000	0	0.000		0									
12422		123800104200000002	ചിറ്റായിക്കോട് ചിറ്റായിക്കോട് ഏല റോഡ്	ചിറ്റായിക്കോട്	വിലങ്ങുവയൽ	Village road	0.350	3.000	0.000	0.000	0.000	0.000	0.000	0.350	0	0.000		0									

Local Body Name : Navaikulam Grama Panchayat

Asset register II						Form : Roads								Sub Form : Roads													
Serial No	Book Page Rec No	FormRefID	Road Name	Starting Point	Ending Point	Road Type (ODR/VR)	Road Description			Surface Type					Construction Year	Protection Wall Length	Drainage Channel Length	Cost of construction from 1995	Last Maintenance Details	Remarks	Ward No	Panchayat No	WaterShed ID	Ac.Date and Book Value	Addition Date And Cost	Deduction Date And Cost	Depreciation(%)
							Length (Km)	Width (M)	Carriage Way Width (m)	Cement Concrete	Tar	Metal	Gravel	Katcha Road													
1			2	3	4	5	6	7	8	9	10	11	12	13	14	15	16	17	18	19	20	21	22	23	24	25	26
12433		123800104200000003	ഉദയഗിരി വിലങ്ങറ റോഡ്	ഉദയഗിരി	മംഗ്ലാനം വയൽ	Village road	0.350	4.000	0.000	0.000	0.000	0.000	0.000	0.350	0	0.000		0									
12431		123800104300000001	ആലപ്പുഴ കൃഷിഭവൻ റോഡ്	ആലപ്പുഴ ജാഗ്ഷൻ	ഏറത്ത് ഇടവഴി	Village road	0.850	5.500	0.000	0.000	0.000	0.000	0.000	0.850	0	0.000		0									
12432		123800104300000002	കൃഷിഭവൻ ചിറ്റായിക്കോട് റോഡ്	മാമൂട് കൃഷിഭവൻ	ചിറ്റായിക്കോട് ഏല	Village road	0.075	4.000	0.000	0.000	0.000	0.000	0.000	0.075	0	0.000		0									

Local Body Name : Navaikulam Grama Panchayat

Asset register II		Form : Roads													Sub Form : Roads												
Serial No	Book Page No	FormRefID	Road Name	Starting Point	Ending Point	Road Type (ODR/VR)	Road Description			Surface Type					Construction Year	Protection Wall Length	Drainage Channel Length	Cost of construction from 1995	Last Maintenance Details	Remarks	Ward No	Panchayat No	WaterShed ID	Ac.Date and Book Value	Addition Date And Cost	Deduction Date And Cost	Depreciation(%)
							Length (Km)	Width (M)	Carriage Way Width (m)	Cement Concrete	Tar	Metal	Gravel	Katcha Road													
1			2	3	4	5	6	7	8	9	10	11	12	13	14	15	16	17	18	19	20	21	22	23	24	25	26
12701433		1238001043000000003	കുടവൂർകോണ റോഡ്	കുടവൂർകോണം	പനത്തറ	Village road	1.000	4.500	3.000	0.000	1.000	0.000	0.000	0.000	0	0.000		0									
13701441		1238001044000000001	ഏറത്ത് ഇടവഴി	ചിറ്റായിക്കോട്	ഏറത്ത് വയൽ	Village road	0.200	3.000	0.000	0.000	0.000	0.000	0.000	0.200	0	0.000		0									
13701442		1238001044000000002	പുനമ്പിള്ളി റോഡ്	ചിറ്റായിക്കോട്	പുനമ്പിള്ളി ഏല	Village road	0.600	3.000	0.000	0.000	0.000	0.000	0.000	0.600	0	0.000		0									

Local Body Name : Navaikulam Grama Panchayat

Asset register II		Form : Roads													Sub Form : Roads												
Serial No	Book Page Rec No	FormRefID	Road Name	Starting Point	Ending Point	Road Type (ODR/VR)	Road Description			Surface Type					Construction Year	Protection Wall Length	Drainage Channel Length	Cost of construction from 1995	Last Maintenance Details	Remarks	Ward No	Panchayat No	WaterShed ID	Ac.Date and Book Value	Addition Date And Cost	Deduction Date And Cost	Depreciation(%)
							Length (Km)	Width (M)	Carriage Way Width (m)	Cement Concrete	Tar	Metal	Gravel	Katcha Road													
1			2	3	4	5	6	7	8	9	10	11	12	13	14	15	16	17	18	19	20	21	22	23	24	25	26
13443	Vol 44 3	1238001044000000003	ചിറ്റായിക്കോട് അംഗത്വമില്ലാത്ത റോഡ്	ചിറ്റായിക്കോട്	ഉദയഗിരി	Village road	0.700	3.000	3.000	0.000	1.000	0.000	0.000	1.000	0	0.000		0									
13451	Vol 45 1	1238001045000000001	ഉദയഗിരി കല്ലുകുഴി ഏല റോഡ്	ഉദയഗിരി	കല്ലുകുഴി ഏല	Village road	0.150	3.000	0.000	0.000	0.000	0.000	0.000	0.150	0	0.000		0									
13452	Vol 45 2	1238001045000000002	ചിറ്റായിക്കോട് വിലങ്ങൻ ഏല റോഡ്	ചിറ്റായിക്കോട്	വിലങ്ങൻ	Village road	0.350	6.000	0.000	0.000	0.000	0.000	0.000	0.350	0	0.000		0									

Local Body Name : Navaikulam Grama Panchayat

Asset register II		Form : Roads													Sub Form : Roads												
Serial No	Book Page Rec No	FormRefID	Road Name	Starting Point	Ending Point	Road Type (ODR/VR)	Road Description			Surface Type					Construction Year	Protection Wall Length	Drainage Channel Length	Cost of construction from 1995	Last Maintenance Details	Remarks	Ward No	Panchayat No	WaterShed ID	Ac.Date and Book Value	Addition Date And Cost	Deduction Date And Cost	Depreciation(%)
							Length (Km)	Width (M)	Carriage Way Width (m)	Cement Concrete	Tar	Metal	Gravel	Katcha Road													
1			2	3	4	5	6	7	8	9	10	11	12	13	14	15	16	17	18	19	20	21	22	23	24	25	26
13701453		123800104500000003	ഉദയഗിരി കുണ്ടുമൺ കാവ് വയൽ റോഡ്	ഉദയഗിരി	കുണ്ടുമൺകാവ് വയൽ	Village road	0.200	3.000	0.000	0.000	0.000	0.000	0.000	0.200	0	0.000		0									
13701461		123800104600000001	ഉദയഗിരി കശുവണ്ടി ഫാക്ടറി റോഡ്	ഉദയഗിരി	കശുവണ്ടി ഫാക്ടറി	Village road	0.500	3.000	0.000	0.000	0.000	0.000	0.000	0.500	0	0.000		0									
13701462		123800104600000002	പനത്തറ ചിറയിൽ റോഡ്	പനത്തറ	ചിറയിൽ കുളം	Village road	0.250	3.000	3.000	0.000	1.000	0.000	0.000	1.000	0	0.000		0									

Local Body Name : Navaikulam Grama Panchayat

Asset register II		Form : Roads													Sub Form : Roads												
Serial No	Book Page Rec No	FormRefID	Road Name	Starting Point	Ending Point	Road Type (ODR/VR)	Road Description			Surface Type					Construction Year	Protection Wall Length	Drainage Channel Length	Cost of construction from 1995	Last Maintenance Details	Remarks	Ward No	Panchayat No	WaterShed ID	Aq.Date and Book Value	Addition Date And Cost	Deduction Date And Cost	Depreciation(%)
							Length (Km)	Width (M)	Carriage Way Width (m)	Cement Concrete	Tar	Metal	Gravel	Katcha Road													
1			2	3	4	5	6	7	8	9	10	11	12	13	14	15	16	17	18	19	20	21	22	23	24	25	26
13	Vol 46 3	123800104600000003	തെറ്റികുളം റോഡ്	തെറ്റികുളം	പത്തുവിള	Village road	0.100	3.000	0.000	1.000	0.000	0.000	0.000	1.000	0	0.000		0									
14	Vol 47 1	123800104700000001	ആലുമ്മുട് പുളിവേലിക്കോണം റോഡ്	ആലുമ്മുട്	മേനമ്പറ	Village road	0.150	3.500	0.000	0.000	0.150	0.000	0.000	0.000	0	0.000		0									
14	Vol 47 2	123800104700000002	പുളിവേലിക്കോണം ഊനമ്പാറ ലക്ഷംവീട് കോളനി റോഡ്	പുളിവേലിക്കോണം	ഊനമ്പാറ ലക്ഷംവീട്	Village road	0.168	3.000	3.000	0.000	0.000	0.000	0.000	0.168	0	0.093		194279	2012	Side protection wall	16						

Local Body Name : Navaikulam Grama Panchayat

Asset register II						Form : Roads								Sub Form : Roads													
Serial No	Book Page Rec No	FormRefID	Road Name	Starting Point	Ending Point	Road Type (ODR/VR)	Road Description			Surface Type					Construction Year	Protection Wall Length	Drainage Channel Length	Cost of construction from 1995	Last Maintenance Details	Remarks	Ward No	Panchayat No	WaterShed ID	Aq.Date and Book Value	Addition Date And Cost	Deduction Date And Cost	Depreciation(%)
							Length (Km)	Width (M)	Carriage Way Width (m)	Cement Concrete	Tar	Metal	Gravel	Katcha Road													
1			2	3	4	5	6	7	8	9	10	11	12	13	14	15	16	17	18	19	20	21	22	23	24	25	26
13901473		123800104700000003	ആലുത്തുട് ചുണ്ടയിൽ റോഡ്	ആലുത്തുട്	വയൽ	Village road	1.000	4.000	3.000	0.000	1.000	0.000	0.000	1.000	0	0.000		0									
14001481		123800104800000001	ചുണ്ടയിൽ ചാവറുകാവ് റോഡ്	ചുണ്ടയിൽ	ചാവറുകാവ്	Village road	0.200	3.000	0.000	0.000	0.000	0.000	0.000	0.200	0	0.000		0									
14101482		123800104800000002	28-മൈൽ പലവക്കോട് റോഡ്	28-മൈൽ	പലവക്കോട്	Village road	3.000	8.000	3.000	0.000	3.000	0.000	0.000	0.000	0	0.000		0									

Local Body Name : Navaikulam Grama Panchayat

Asset register II		Form : Roads													Sub Form : Roads												
Serial No	Book Page Rec No	FormRefID	Road Name	Starting Point	Ending Point	Road Type (ODR/VR)	Road Description			Surface Type					Construction Year	Protection Wall Length	Drainage Channel Length	Cost of construction from 1995	Last Maintenance Details	Remarks	Ward No	Panchayat No	WaterShed ID	Ac.Date and Book Value	Addition Date And Cost	Deduction Date And Cost	Depreciation(%)
							Length (Km)	Width (M)	Carriage Way Width (m)	Cement Concrete	Tar	Metal	Gravel	Katcha Road													
1			2	3	4	5	6	7	8	9	10	11	12	13	14	15	16	17	18	19	20	21	22	23	24	25	26
14701483		1238001048000000003	28-മൈൽ വെട്ടിയറ റോഡ്	28-മൈൽ	വെട്ടിയറ	Village road	1.000	8.000	3.000	0.000	1.000	0.000	0.000	0.000	0	0.000		0									
14701491		1238001049000000001	വെട്ടിയറ സ്കൂൾ ജംഗ്ഷൻ കടമ്പനാട്ടുകോണം റോഡ്	വെട്ടിയറ	എൻ എച്ച് 47	Village road	0.250	3.000	0.000	0.000	0.000	0.000	0.000	0.250	0	0.000		0									
14701492		1238001049000000002	വെട്ടിയറ കടമ്പനാട്ടുകോണം റോഡ്	വെട്ടിയറ	എൻ എച്ച് 47	Village road	1.000	6.000	3.000	0.000	1.000	0.000	0.000	0.000	0	0.000		0									

Local Body Name : Navaikulam Grama Panchayat

Asset register II		Form : Roads													Sub Form : Roads												
Serial No	Book Page Rec No	FormRefID	Road Name	Starting Point	Ending Point	Road Type (ODR/VR)	Road Description			Surface Type					Construction Year	Protection Wall Length	Drainage Channel Length	Cost of construction from 1995	Last Maintenance Details	Remarks	Ward No	Panchayat No	WaterShed ID	Ac.Date and Book Value	Addition Date And Cost	Deduction Date And Cost	Depreciation(%)
							Length (Km)	Width (M)	Carriage Way Width (m)	Cement Concrete	Tar	Metal	Gravel	Katcha Road													
1			2	3	4	5	6	7	8	9	10	11	12	13	14	15	16	17	18	19	20	21	22	23	24	25	26
14903	493	1238001049000000003	വെട്ടിയറ കെട്ടിടം റോഡ്	വെട്ടിയറ	കെട്ടിടം ജാഗ്രഷൻ	Village road	3.000	4.500	3.000	0.000	3.000	0.000	0.000	0.000	0	0.000		0									
15001	501	1238001050000000001	വെട്ടിയറ ഐസ് പ്ലാന്റ് റോഡ്	വെട്ടിയറ	ഐസ് പ്ലാന്റ്	Village road	0.650	4.000	0.000	0.000	0.000	0.000	0.000	0.650	0	0.000		0									
14902	502	1238001050000000002	വെട്ടിയറ പോളച്ചിറ റോഡ്	വെട്ടിയറ	പോളച്ചിറ	Village road	0.170	4.000	0.000	0.000	0.000	0.000	0.000	0.170	0	0.000		0									

Local Body Name : Navaikulam Grama Panchayat

Asset register II		Form : Roads													Sub Form : Roads												
Serial No	Book Page Rec No	FormRefID	Road Name	Starting Point	Ending Point	Road Type (ODR/VR)	Road Description			Surface Type					Construction Year	Protection Wall Length	Drainage Channel Length	Cost of construction from 1995	Last Maintenance Details	Remarks	Ward No	Panchayat No	WaterShed ID	Ac.Date and Book Value	Addition Date And Cost	Deduction Date And Cost	Depreciation(%)
							Length (Km)	Width (M)	Carriage Way Width (m)	Cement Concrete	Tar	Metal	Gravel	Katcha Road													
1			2	3	4	5	6	7	8	9	10	11	12	13	14	15	16	17	18	19	20	21	22	23	24	25	26
14701503		123800105000000003	വെട്ടിയറ കടമ്പാട്ടുകോണം റോഡ്	വെട്ടിയറ	കടമ്പാട്ടുകോണം	Village road	0.300	4.000	0.000	0.000	0.000	0.000	0.000	0.300	0	0.000		0									
15101511		123800105100000001	ആലുകുന്ന് ചാവറക്കോട് റോഡ്	ആലുകുന്ന്	ചാവറക്കോട്	Village road	1.000	6.000	0.000	0.000	1.000	0.000	0.000	1.000	0	0.000		0									
15201512		123800105100000002	ആലുകുന്ന് പട്ടരുവിളവയൽ റോഡ്	ആലുകുന്ന്	പട്ടരുവിളവയൽ	Village road	0.150	3.000	0.000	0.000	0.000	0.000	0.000	0.150	0	0.000		0									

Local Body Name : Navaikulam Grama Panchayat

Asset register II		Form : Roads													Sub Form : Roads												
Serial No	Book Page Rec No	FormRefID	Road Name	Starting Point	Ending Point	Road Type (ODR/VR)	Road Description			Surface Type					Construction Year	Protection Wall Length	Drainage Channel Length	Cost of construction from 1995	Last Maintenance Details	Remarks	Ward No	Panchayat No	WaterShed ID	Ac.Date and Book Value	Addition Date And Cost	Deduction Date And Cost	Depreciation(%)
							Length (Km)	Width (M)	Carriage Way Width (m)	Cement Concrete	Tar	Metal	Gravel	Katcha Road													
1			2	3	4	5	6	7	8	9	10	11	12	13	14	15	16	17	18	19	20	21	22	23	24	25	26
151013		123800105100000003	ആലുകുന്ന് മലഞ്ചിറ റോഡ്	ആലുകുന്ന്	മലഞ്ചിറ	Village road	0.700	8.000	0.000	0.000	0.000	0.000	0.000	0.700	0	0.000		0									
151021		123800105200000001	മാടൻമട മലഞ്ചിറ വയൽ റോഡ്	മാടൻമട	മലഞ്ചിറ വയൽ	Village road	0.100	3.000	0.000	0.000	0.000	0.000	0.000	0.100	0	0.000		0									
151022		123800105200000002	ആലുകുന്ന് ലക്ഷ്മി കോളനി	ആലുകുന്ന്	ലക്ഷ്മി കോളനി	Village road	0.150	3.000	0.000	0.000	0.000	0.000	0.000	0.150	0	0.000		0									

Local Body Name : Navaikulam Grama Panchayat

Asset register II						Form : Roads								Sub Form : Roads													
Serial No	Book Page Rec No	FormRefID	Road Name	Starting Point	Ending Point	Road Type (ODR/VR)	Road Description			Surface Type					Construction Year	Protection Wall Length	Drainage Channel Length	Cost of construction from 1995	Last Maintenance Details	Remarks	Ward No	Panchayat No	WaterShed ID	Ac.Date and Book Value	Addition Date And Cost	Deduction Date And Cost	Depreciation(%)
							Length (Km)	Width (M)	Carriage Way Width (m)	Cement Concrete	Tar	Metal	Gravel	Katcha Road													
1			2	3	4	5	6	7	8	9	10	11	12	13	14	15	16	17	18	19	20	21	22	23	24	25	26
15701533		1238001052000000003	ഫാർമസി ജംഗ്ഷൻ ചാവർകോട് റോഡ്	ഫാർമസി	ചാവർകോട് റോഡ്	Village road	1.000	3.500	3.000	0.000	1.000	0.000	0.000	1.000	0	0.000		0									
15701531		1238001053000000001	കാഞ്ഞിരപ്പാലം ഫാർമസി റോഡ്	കാഞ്ഞിരപ്പാലം	ഫാർമസി റോഡ്	Village road	0.200	3.000	0.000	0.000	0.000	0.000	0.000	0.200	0	0.000		0									
15701532		1238001053000000002	ഫാർമസി തൃക്കുന്നത്തുകാവ് റോഡ്	ഫാർമസി	തൃക്കുന്നത്തുകാവ് വയൽ	Village road	0.300	3.000	0.000	0.000	0.000	0.000	0.000	0.300	0	0.000		0									

Local Body Name : Navaikulam Grama Panchayat

Asset register II		Form : Roads													Sub Form : Roads												
Serial No	Book Page Rec No	FormRefID	Road Name	Starting Point	Ending Point	Road Type (ODR/VR)	Road Description			Surface Type					Construction Year	Protection Wall Length	Drainage Channel Length	Cost of construction from 1995	Last Maintenance Details	Remarks	Ward No	Panchayat No	WaterShed ID	Aq.Date and Book Value	Addition Date And Cost	Deduction Date And Cost	Depreciation(%)
							Length (Km)	Width (M)	Carriage Way Width (m)	Cement Concrete	Tar	Metal	Gravel	Katcha Road													
1			2	3	4	5	6	7	8	9	10	11	12	13	14	15	16	17	18	19	20	21	22	23	24	25	26
15701633		1238001053000000003	ഇലകം പുനവിള ജംഗ്ഷൻ റോഡ്	ഇലകം	പുനവിള ജംഗ്ഷൻ	Village road	1.000	4.000	3.000	0.000	0.000	0.000	0.000	1.000	0	0.000		0									
16701641		1238001054000000001	ഇലകം വെട്ടിയറവയൽ റോഡ്	ഇലകം	വെട്ടിയറവയൽ	Village road	0.150	4.000	0.000	0.000	0.000	0.000	0.000	0.150	0	0.000		0									
16701642		1238001054000000002	ഇലകം വെട്ടിയറ ലക്ഷംവീട് റോഡ്	ഇലകം	ലക്ഷംവീട് കോളന	Village road	0.500	6.000	3.000	0.000	1.000	0.000	0.000	1.000	0	0.000		0									

Local Body Name : Navaikulam Grama Panchayat

Asset register II		Form : Roads													Sub Form : Roads												
Serial No	Book Page Rec No	FormRefID	Road Name	Starting Point	Ending Point	Road Type (ODR/VR)	Road Description			Surface Type					Construction Year	Protection Wall Length	Drainage Channel Length	Cost of construction from 1995	Last Maintenance Details	Remarks	Ward No	Panchayat No	WaterShed ID	Aq.Date and Book Value	Addition Date And Cost	Deduction Date And Cost	Depreciation(%)
							Length (Km)	Width (M)	Carriage Way Width (m)	Cement Concrete	Tar	Metal	Gravel	Katcha Road													
1			2	3	4	5	6	7	8	9	10	11	12	13	14	15	16	17	18	19	20	21	22	23	24	25	26
16701643		123800105400000003	ഇലങ്കം വെട്ടിയറ കോളനി ഇലങ്കം ക്ഷേത്രം റോഡ്	ഇലങ്കം	ഇലങ്കം ക്ഷേത്രം	Village road	0.200	4.000	0.000	0.000	0.000	0.000	0.000	0.200	0	0.000		0									
16701651		123800105500000001	വെട്ടിയറ ലക്ഷംവീട് റോഡ്	വെട്ടിയറ	ലക്ഷംവീട്	Village road	0.625	3.000	3.000	0.000	0.325	0.000	0.000	0.300	0	0.068		634054	2012	Tarring	21						
16701652		123800105500000002	എൻ എസ് എസ് ജംഗ്ഷൻ കൈവള്ളി ഏറത്ത് വയൽ റോഡ്	എൻ എസ് എസ് ജംഗ്ഷൻ	കൈവള്ളി വയൽ	Village road	0.700	3.000	0.000	0.000	0.000	0.000	0.000	0.700	0	0.000		0									

Local Body Name : Navaikulam Grama Panchayat

Asset register II

Form : Roads

Sub Form : Roads

Serial No	Book Page Rec No	FormRefID	Road Name	Starting Point	Ending Point	Road Type (ODR/VR)	Road Description			Surface Type					Construction Year	Protection Wall Length	Drainage Channel Length	Cost of construction from 1995	Last Maintenance Details	Remarks	Ward No	Panchayat No	WaterShed ID	Aq.Date and Book Value	Addition Date And Cost	Deduction Date And Cost	Depreciation(%)
							Length (Km)	Width (M)	Carriage Way Width (m)	Cement Concrete	Tar	Metal	Gravel	Katcha Road													
1			2	3	4	5	6	7	8	9	10	11	12	13	14	15	16	17	18	19	20	21	22	23	24	25	26
16701553		123800105500000003	എൻ എസ് ജംഗ്ഷൻ പോളിച്ചിറ കാവ് റോഡ്	എൻ എസ് ജംഗ്ഷൻ	പോളിച്ചിറ കാവ്	Village road	0.850	3.000	0.000	1.000	0.000	0.000	0.000	1.000	0	0.000		0									
16701561		123800105600000001	ചിന്ത സാംസ്കാരിക കേന്ദ്രം പോളിച്ചിറ റോഡ്	ചിന്ത സാംസ്കാരിക കേന്ദ്രം	പോളിച്ചിറ	Village road	0.500	3.000	0.000	0.000	0.000	0.000	0.000	0.000	0	0.000		0									
16701562		123800105600000002	കുളമട പ്ലാവിള പടിപ്പുര റോഡ്	കുളമട	പടിപ്പുര പ്ലാവിള	Village road	1.200	4.000	3.000	0.000	1.000	0.000	0.000	1.000	0	0.000		0									

Local Body Name : Navaikulam Grama Panchayat

Asset register II		Form : Roads													Sub Form : Roads												
Serial No	Book Page No	FormRefID	Road Name	Starting Point	Ending Point	Road Type (ODR/VR)	Road Description			Surface Type					Construction Year	Protection Wall Length	Drainage Channel Length	Cost of construction from 1995	Last Maintenance Details	Remarks	Ward No	Panchayat No	WaterShed ID	Aq.Date and Book Value	Addition Date And Cost	Deduction Date And Cost	Depreciation(%)
							Length (Km)	Width (M)	Carriage Way Width (m)	Cement Concrete	Tar	Metal	Gravel	Katcha Road													
1			2	3	4	5	6	7	8	9	10	11	12	13	14	15	16	17	18	19	20	21	22	23	24	25	26
16	Vol 66 3	123800105600000003	കരവായിക്കോണം കുനിൽ വാതിക്കൽ റോഡ്	കരവായിക്കോണം	കുനിൽ വാതിക്കൽ	Village road	5.000	6.000	0.000	0.000	0.000	0.000	0.000	5.000	0	0.000		0									
17	Vol 67 1	123800105700000001	കുപ്പാവിള മാടത്തപ്പച്ച റോഡ്	കുപ്പാവിള	മാടത്തപ്പച്ച	Village road	0.450	4.000	3.000	0.000	1.000	0.000	0.000	1.000	0	0.000		0									
17	Vol 67 2	123800105700000002	എസ് കെ വി ഹയർ സെക്കന്ററി വെട്ടിയറ ഏല റോഡ്	എസ് കെ വി എച്ച് എസ്	വെട്ടിയറ ഏല	Village road	0.100	3.000	0.000	0.000	0.000	0.000	0.000	0.100	0	0.000		0									

Local Body Name : Navaikulam Grama Panchayat

Asset register II		Form : Roads													Sub Form : Roads												
Serial No	Book Page Rec No	FormRefID	Road Name	Starting Point	Ending Point	Road Type (ODR/VR)	Road Description			Surface Type					Construction Year	Protection Wall Length	Drainage Channel Length	Cost of construction from 1995	Last Maintenance Details	Remarks	Ward No	Panchayat No	WaterShed ID	Ac.Date and Book Value	Addition Date And Cost	Deduction Date And Cost	Depreciation(%)
							Length (Km)	Width (M)	Carriage Way Width (m)	Cement Concrete	Tar	Metal	Gravel	Katcha Road													
1			2	3	4	5	6	7	8	9	10	11	12	13	14	15	16	17	18	19	20	21	22	23	24	25	26
16701673		123800105700000003	എൻ എസ് ജംഗ്ഷൻ കുന്നുമുറവയൽ റോഡ്	എൻ എസ് ജംഗ്ഷൻ	കുന്നുമുറവയൽ	Village road	0.400	3.000	0.000	0.000	0.000	0.000	0.000	0.400	0	0.000		0									
17701681		123800105800000001	പാറവിള മാടക്കാവ് റോഡ്	പാറവിള	മാടക്കാവ്	Village road	6.000	3.000	0.000	0.000	0.000	0.000	0.000	6.000	0	0.000		0									
17701682		123800105800000002	പാറവിള പോനത്തു വാതുകൽ റോഡ്	പാറവിള	പോനത്തു വാതുകൽ	Village road	0.600	3.000	0.000	0.000	0.000	0.000	0.000	0.600	0	0.000		0									

Local Body Name : Navaikulam Grama Panchayat

Asset register II						Form : Roads								Sub Form : Roads													
Serial No	Book Page Rec No	FormRefID	Road Name	Starting Point	Ending Point	Road Type (ODR/VR)	Road Description			Surface Type					Construction Year	Protection Wall Length	Drainage Channel Length	Cost of construction from 1995	Last Maintenance Details	Remarks	Ward No	Panchayat No	WaterShed ID	Ac.Date and Book Value	Addition Date And Cost	Deduction Date And Cost	Depreciation(%)
							Length (Km)	Width (M)	Carriage Way Width (m)	Cement Concrete	Tar	Metal	Gravel	Katcha Road													
1			2	3	4	5	6	7	8	9	10	11	12	13	14	15	16	17	18	19	20	21	22	23	24	25	26
17701683		1238001058000000003	പ്ലാവിള ജംഗ്ഷൻ ചവിരഴികം റോഡ്	പ്ലാവിള ജംഗ്ഷൻ	ചവരഴികം	Village road	0.220	3.000	0.000	0.000	0.000	0.000	0.000	0.220	0	0.000		0									
17701691		1238001059000000001	കുളുനട ജംഗ്ഷൻ കശുവണ്ടി ഫാക്ടറി റോഡ്	കുളുനട ജംഗ്ഷൻ	കശുവണ്ടി ഫാക്ടറി	Village road	1.200	3.000	0.000	0.000	0.000	0.000	0.000	1.200	0	0.000		0									
17701692		1238001059000000002	കിഴക്കനേല കുരുവിപ്പച്ച റോഡ്	കിഴക്കനേല	കുരുവിപ്പച്ച	Village road	0.350	3.000	0.000	0.000	0.000	0.000	0.000	0.350	0	0.000		0									

Local Body Name : Navaikulam Grama Panchayat

Asset register II		Form : Roads													Sub Form : Roads												
Serial No	Book Page Rec No	FormRefID	Road Name	Starting Point	Ending Point	Road Type (ODR/VR)	Road Description			Surface Type					Construction Year	Protection Wall Length	Drainage Channel Length	Cost of construction from 1995	Last Maintenance Details	Remarks	Ward No	Panchayat No	WaterShed ID	Ac.Date and Book Value	Addition Date And Cost	Deduction Date And Cost	Depreciation(%)
							Length (Km)	Width (M)	Carriage Way Width (m)	Cement Concrete	Tar	Metal	Gravel	Katcha Road													
1			2	3	4	5	6	7	8	9	10	11	12	13	14	15	16	17	18	19	20	21	22	23	24	25	26
17901693		1238001059000000003	കിഴക്കനേല ഓഫീസ് കോണത്ത് വാതുക്കൽ റോഡ്	കിഴക്കനേല ഓഫീസ്	കോണത്ത് വാതുക്കൽ	Village road	0.500	3.500	3.000	0.000	1.000	0.000	0.000	1.000	0	0.000		0									
60601		1238001060000000001	പോസ്റ്റ് ഓഫീസ് കുന്നിൽ റോഡ്	പോസ്റ്റ് ഓഫീസ് ജംഗ്ഷൻ	കുന്നിൽ	Village road	0.700	3.000	0.000	0.000	0.000	0.000	0.000	0.700	0	0.000		0									
17901602		1238001060000000002	ഫാക്ടറി ജംഗ്ഷൻ കടമ്പനാട്ടുകോണം ഏല റോഡ്	ഫാക്ടറി ജംഗ്ഷൻ	കടമ്പനാട്ടുകോണം ഏല	Village road	0.350	3.000	0.000	0.000	0.000	0.000	0.000	0.350	0	0.000		0									

Local Body Name : Navaikulam Grama Panchayat

Asset register II		Form : Roads													Sub Form : Roads												
Serial No	Book Page Rec No	FormRefID	Road Name	Starting Point	Ending Point	Road Type (ODR/VR)	Road Description			Surface Type					Construction Year	Protection Wall Length	Drainage Channel Length	Cost of construction from 1995	Last Maintenance Details	Remarks	Ward No	Panchayat No	WaterShed ID	Ac.Date and Book Value	Addition Date And Cost	Deduction Date And Cost	Depreciation(%)
							Length (Km)	Width (M)	Carriage Way Width (m)	Cement Concrete	Tar	Metal	Gravel	Katcha Road													
1			2	3	4	5	6	7	8	9	10	11	12	13	14	15	16	17	18	19	20	21	22	23	24	25	26
17	Vol 60 3	123800106000000003	കാരിക്കോത്തിൽ ഏലറോഡ്	കാരിക്കോത്ത് ഏല	വല്ല	Village road	0.150	3.000	0.000	0.000	0.000	0.000	0.000	0.150	0	0.000		0									
18	Vol 61 1	123800106100000001	28-മൈൽ മാവിൻമുട്രോഡ്	28-മൈൽ	മാവിൻ മുട്ര	Village road	4.700	8.000	0.000	0.000	4.700	0.000	0.000	0.000	0	0.000		0									
18	Vol 61 2	123800106100000002	പാറകുന്ന് പണയിൽ ക്ഷത്രം റോഡ്	പാറകുന്ന്	പണയിൽ ക്ഷത്രം	Village road	0.950	5.000	0.000	0.000	1.000	0.000	0.000	1.000	0	0.000		0									

Local Body Name : Navaikulam Grama Panchayat

Asset register II

Form : Roads

Sub Form : Roads

Serial No	Book Page Rec No	FormRefID	Road Name	Starting Point	Ending Point	Road Type (ODR/VR)	Road Description			Surface Type					Construction Year	Protection Wall Length	Drainage Channel Length	Cost of construction from 1995	Last Maintenance Details	Remarks	Ward No	Panchayat No	WaterShed ID	Aq.Date and Book Value	Addition Date And Cost	Deduction Date And Cost	Depreciation(%)
							Length (Km)	Width (M)	Carriage Way Width (m)	Cement Concrete	Tar	Metal	Gravel	Katcha Road													
1			2	3	4	5	6	7	8	9	10	11	12	13	14	15	16	17	18	19	20	21	22	23	24	25	26
18701613		123800106100000003	പറകുന്നത് കൊടുവേലിക്കോണം റോഡ്	പറകുന്നം	കൊടുവേലിക്കോണം	Village road	0.700	8.000	0.000	0.000	0.000	0.000	0.000	0.700	0	0.000		0									
18701621		123800106200000001	പറകുന്നത് അമ്മങ്കോണം പുല്ല റോഡ്	പറകുന്നത്	അമ്മങ്കോണം	Village road	0.200	4.000	0.000	0.000	0.000	0.000	0.000	0.200	0	0.000		0									
18701622		123800106200000002	പറകുന്നം കുണ്ടറ തുടവഴി	പറകുന്നം	കുണ്ടറ തുടവഴി	Village road	0.500	3.000	0.000	0.000	0.000	0.000	0.000	0.500	0	0.000		0									

[Signature Box]

Local Body Name : Navaikulam Grama Panchayat

Asset register II

Form : Roads

Sub Form : Roads

Serial No	Book Page No	FormRefID	Road Name	Starting Point	Ending Point	Road Type (ODR/VR)	Road Description			Surface Type					Construction Year	Protection Wall Length	Drainage Channel Length	Cost of construction from 1995	Last Maintenance Details	Remarks	Ward No	Panchayat No	WaterShed ID	Ac.Date and Book Value	Addition Date And Cost	Deduction Date And Cost	Depreciation(%)
							Length (Km)	Width (M)	Carriage Way Width (m)	Cement Concrete	Tar	Metal	Gravel	Katcha Road													
1			2	3	4	5	6	7	8	9	10	11	12	13	14	15	16	17	18	19	20	21	22	23	24	25	26
18701623		123800106200000003	പറകുന്ന് കുഴി നെല്ലൂർ റോഡ്	പറകുന്ന് എസ് കെ ഫാക്ടറി ജംഗ്ഷൻ	ആവേലിക്കോണം	Village road	0.400	3.000	0.000	0.000	0.000	0.000	0.000	0.400	0	0.000		0									
18701631		123800106300000001	കുഴിവിള കല്ലൂർ കുഴി റോഡ്	കുഴിവിള	കല്ലൂർ കുഴി	Village road	0.400	4.000	0.000	0.000	0.000	0.000	0.000	0.400	0	0.000		0									
18701632		123800106300000002	കുഴിവിള ചെറിയ കോളയം റോഡ്	കുഴിവിള	ചെറിയ കോളയം റോഡ്	Village road	0.400	4.000	0.000	0.000	0.000	0.000	0.000	0.400	0	0.000		0									

[Signature Box]

Local Body Name : Navaikulam Grama Panchayat

Asset register II						Form : Roads								Sub Form : Roads													
Serial No	Book Page Rec No	FormRefID	Road Name	Starting Point	Ending Point	Road Type (ODR/VR)	Road Description			Surface Type					Construction Year	Protection Wall Length	Drainage Channel Length	Cost of construction from 1995	Last Maintenance Details	Remarks	Ward No	Panchayat No	WaterShed ID	Ac.Date and Book Value	Addition Date And Cost	Deduction Date And Cost	Depreciation(%)
							Length (Km)	Width (M)	Carriage Way Width (m)	Cement Concrete	Tar	Metal	Gravel	Katcha Road													
1			2	3	4	5	6	7	8	9	10	11	12	13	14	15	16	17	18	19	20	21	22	23	24	25	26
18701633		1238001063000000003	നാലുമുക്ക് അണാപൊയ്ക റോഡ്	നാലുമുക്ക്	അണാപൊയ്ക	Village road	0.600	6.000	0.000	0.000	0.000	0.000	0.000	0.600	0	0.000		0									
19701641		1238001064000000001	പുളിയം വിളാകം നാലുമുക്ക് അണാപൊയ്ക റോഡ്	പുളിയം വിളാകം	അണാപൊയ്ക	Village road	0.600	4.500	0.000	0.000	0.000	0.000	0.000	0.600	0	0.000		0									
19701642		1238001064000000002	ശ്രീതിലയം കുണ്ടുമൺകാവ് ഏല റോഡ്	ശ്രീതിലയം	കുണ്ടുമൺകാവ് ഏല	Village road	0.300	5.000	0.000	0.000	0.000	0.000	0.000	0.300	0	0.000		0									

Local Body Name : Navaikulam Grama Panchayat

Asset register II						Form : Roads								Sub Form : Roads													
Serial No	Book Page Rec No	FormRefID	Road Name	Starting Point	Ending Point	Road Type (ODR/VR)	Road Description			Surface Type					Construction Year	Protection Wall Length	Drainage Channel Length	Cost of construction from 1995	Last Maintenance Details	Remarks	Ward No	Panchayat No	WaterShed ID	Ac.Date and Book Value	Addition Date And Cost	Deduction Date And Cost	Depreciation(%)
							Length (Km)	Width (M)	Carriage Way Width (m)	Cement Concrete	Tar	Metal	Gravel	Katcha Road													
1			2	3	4	5	6	7	8	9	10	11	12	13	14	15	16	17	18	19	20	21	22	23	24	25	26
19701643		1238001064000000003	പറകുന്നത്ത കല്ലൂർകുഴി റോഡ്	പറകുന്ന	കല്ലൂർകുഴി	Village road	0.550	8.000	0.000	0.000	0.000	0.000	0.000	0.550	0	0.000		0									
19701651		1238001065000000001	കല്ലൂർകുഴി കണ്ണൻകര റോഡ്	കല്ലൂർകുഴി	കണ്ണൻകര	Village road	0.300	4.000	0.000	0.000	0.000	0.000	0.000	0.300	0	0.000		0									
19701652		1238001065000000002	ഉദയഗിരി കണ്ണകോട ഏല റോഡ്	ഉദയഗിരി	കണ്ണകോട ഏല	Village road	0.300	5.000	0.000	0.000	0.000	0.000	0.000	0.300	0	0.000		0									

Local Body Name : Navaikulam Grama Panchayat

Asset register II		Form : Roads													Sub Form : Roads												
Serial No	Book Page Rec No	FormRefID	Road Name	Starting Point	Ending Point	Road Type (ODR/VR)	Road Description			Surface Type					Construction Year	Protection Wall Length	Drainage Channel Length	Cost of construction from 1995	Last Maintenance Details	Remarks	Ward No	Panchayat No	WaterShed ID	Ac.Date and Book Value	Addition Date And Cost	Deduction Date And Cost	Depreciation(%)
							Length (Km)	Width (M)	Carriage Way Width (m)	Cement Concrete	Tar	Metal	Gravel	Katcha Road													
1			2	3	4	5	6	7	8	9	10	11	12	13	14	15	16	17	18	19	20	21	22	23	24	25	26
19701653		123800106500000003	ഉദയഗിരി കോളനി കട്ടപ്പന റോഡ്	ഉദയഗിരി	കട്ടപ്പന	Village road	0.300	4.000	0.000	0.000	0.000	0.000	0.000	0.300	0	0.000		0									
19701661		123800106600000001	ഡീസൽ മുക്ക് കൊച്ചുകോണം റോഡ്	ഡീസൽ മുക്ക്	കൊച്ചുകോണം	Village road	0.800	4.000	3.000	0.000	1.000	0.000	0.000	1.000	0	0.000		0									
19701662		123800106600000002	വൈരമല വെള്ളൂർകോണം	വൈരമല	വെള്ളൂർകോണം	Village road	0.150	3.000	0.000	0.000	0.000	0.000	0.000	0.150	0	0.000		0									

Local Body Name : Navaikulam Grama Panchayat

Asset register II						Form : Roads								Sub Form : Roads													
Serial No	Book Page Rec No	FormRefID	Road Name	Starting Point	Ending Point	Road Type (ODR/VR)	Road Description			Surface Type					Construction Year	Protection Wall Length	Drainage Channel Length	Cost of construction from 1995	Last Maintenance Details	Remarks	Ward No	Panchayat No	WaterShed ID	Aq.Date and Book Value	Addition Date And Cost	Deduction Date And Cost	Depreciation(%)
							Length (Km)	Width (M)	Carriage Way Width (m)	Cement Concrete	Tar	Metal	Gravel	Katcha Road													
1			2	3	4	5	6	7	8	9	10	11	12	13	14	15	16	17	18	19	20	21	22	23	24	25	26
19663		123800106600000003	വ്യാജമംഗലം ആയിരമണ്ണില പുല്ലൂർമുക്ക്	വ്യാജമംഗലം	പുല്ലൂർമുക്ക്	Village road	0.300	3.000	3.000	0.000	1.000	0.000	0.000	1.000	0	0.000		0									
20671		123800106700000001	ഡീസൽ മുക്ക് മുട്ടിയറ	ഡീസൽ മുക്ക്	മുട്ടിയറ	Village road	0.400	4.000	3.000	0.000	0.400	0.000	0.000	0.000	0	0.000		0									
20672		123800106700000002	ഡീസൽ മുക്ക് കൊഴുകോണം	ഡീസൽ മുക്ക്	കൊഴുകോണം	Village road	0.300	4.000	3.000	0.000	1.000	0.000	0.000	1.000	0	0.000		0									

Local Body Name : Navaikulam Grama Panchayat

Asset register II						Form : Roads								Sub Form : Roads													
Serial No	Book Page Rec No	FormRefID	Road Name	Starting Point	Ending Point	Road Type (ODR/VR)	Road Description			Surface Type					Construction Year	Protection Wall Length	Drainage Channel Length	Cost of construction from 1995	Last Maintenance Details	Remarks	Ward No	Panchayat No	WaterShed ID	Ac.Date and Book Value	Addition Date And Cost	Deduction Date And Cost	Depreciation(%)
							Length (Km)	Width (M)	Carriage Way Width (m)	Cement Concrete	Tar	Metal	Gravel	Katcha Road													
1			2	3	4	5	6	7	8	9	10	11	12	13	14	15	16	17	18	19	20	21	22	23	24	25	26
19901673		1238001067000000003	കാപ്പുനെറ്റ് ഓഫീസ് ഡിസെന്റ് മുക്ക്	കാപ്പുനെറ്റ്	ഡിസെന്റ് മുക്ക്	Village road	0.300	4.000	3.000	0.000	0.300	0.000	0.000	0.000	0	0.000		0									
20001681		1238001068000000001	പോങ്ങോട് വട്ടകോണം റോഡ്	പോങ്ങോട്	വട്ടകോണം	Village road	1.500	4.000	0.000	0.000	0.000	0.000	0.000	1.500	0	0.000		0									
20001682		1238001068000000002	ഡീസന്റ് മുക്ക് കുഞ്ഞേലിക്കോണം	ഡീസന്റ് മുക്ക്	കുഞ്ഞേലിക്കോണം	Village road	0.950	3.000	0.000	0.000	0.000	0.000	0.000	0.950	0	0.000		0									

Local Body Name : Navaikulam Grama Panchayat

Asset register II		Form : Roads													Sub Form : Roads												
Serial No	Book Page Rec No	FormRefID	Road Name	Starting Point	Ending Point	Road Type (ODR/VR)	Road Description			Surface Type					Construction Year	Protection Wall Length	Drainage Channel Length	Cost of construction from 1995	Last Maintenance Details	Remarks	Ward No	Panchayat No	WaterShed ID	Aq.Date and Book Value	Addition Date And Cost	Deduction Date And Cost	Depreciation(%)
							Length (Km)	Width (M)	Carriage Way Width (m)	Cement Concrete	Tar	Metal	Gravel	Katcha Road													
1			2	3	4	5	6	7	8	9	10	11	12	13	14	15	16	17	18	19	20	21	22	23	24	25	26
2019083		1238001068000000003	കാപ്പംവിള വട്ടക്കോണം	കാപ്പംവിള	വട്ടക്കോണം	Village road	0.200	3.000	0.000	0.000	0.000	0.000	0.000	0.200	0	0.000		0									
2019091		1238001069000000001	കരിമ്പുവിള കളിവൂർകോണം	കരിമ്പുവിള	കളിവൂർകോണം	Village road	1.500	6.000	3.000	0.000	1.500	0.000	0.000	0.000	0	0.000		0									
2019092		1238001069000000002	കരിമ്പുവിള കാട്ടുവള്ളിക്കോണം	കരിമ്പുവിള	കാട്ടുവള്ളി	Village road	0.250	3.000	3.000	0.000	1.000	0.000	0.000	1.000	0	0.000		0									

Local Body Name : Navaikulam Grama Panchayat

Asset register II		Form : Roads													Sub Form : Roads												
Serial No	Book Page Rec No	FormRefID	Road Name	Starting Point	Ending Point	Road Type (ODR/VR)	Road Description			Surface Type					Construction Year	Protection Wall Length	Drainage Channel Length	Cost of construction from 1995	Last Maintenance Details	Remarks	Ward No	Panchayat No	WaterShed ID	Ac.Date and Book Value	Addition Date And Cost	Deduction Date And Cost	Depreciation(%)
							Length (Km)	Width (M)	Carriage Way Width (m)	Cement Concrete	Tar	Metal	Gravel	Katcha Road													
1			2	3	4	5	6	7	8	9	10	11	12	13	14	15	16	17	18	19	20	21	22	23	24	25	26
20190693		1238001069000000003	കാപ്പംവിള വട്ടകോണം ഏല റോഡ്	കാപ്പംവിള	വട്ടകോണം	Village road	0.150	3.000	0.000	0.000	0.000	0.000	0.000	0.150	0	0.000		0									
20190701		1238001070000000001	സീമത്തപുരം കുഞ്ഞുടേ കാണം പുളിമുട് പൊയ്ക	സീമത്തപുരം	പുളിമുട് പൊയ്ക	Village road	0.400	4.000	0.000	0.000	0.000	0.000	0.000	0.400	0	0.000		0									
20190702		1238001070000000002	കരിമ്പുവിള കുനികോട് ഏല	കരിമ്പുവിള	കുനികോട്	Village road	0.200	4.000	0.000	0.000	0.000	0.000	0.000	0.200	0	0.000		0									

Local Body Name : Navaikulam Grama Panchayat

Asset register II		Form : Roads													Sub Form : Roads												
Serial No	Book Page Rec No	FormRefID	Road Name	Starting Point	Ending Point	Road Type (ODR/VR)	Road Description			Surface Type					Construction Year	Protection Wall Length	Drainage Channel Length	Cost of construction from 1995	Last Maintenance Details	Remarks	Ward No	Panchayat No	WaterShed ID	Ac.Date and Book Value	Addition Date And Cost	Deduction Date And Cost	Depreciation(%)
							Length (Km)	Width (M)	Carriage Way Width (m)	Cement Concrete	Tar	Metal	Gravel	Katcha Road													
1			2	3	4	5	6	7	8	9	10	11	12	13	14	15	16	17	18	19	20	21	22	23	24	25	26
20703		123800107000000003	ഞാരയിൽകാണം കുടവൂർ പള്ളി റോഡ്	ഞാരയിൽകോണം	കുടവൂർ പള്ളി	Village road	1.800	5.000	0.000	0.000	0.000	0.000	0.000	1.800	0	0.000		0									
21711		123800107100000001	ചാക്കൻചിറ കുടവൂർ എൽ പി എസ് കോളനി റോഡ്	ചാക്കൻചിറ	കുടവൂർ എൽ പി എസ്	Village road	1.500	6.000	3.000	0.000	1.500	0.000	0.000	0.000	0	0.000		0									
21712		123800107100000002	വിളയിൽ വാതുക്കൽ ഏല റോഡ്	വിളയിൽ വാതുക്കൽ	ഏല	Village road	0.100	4.000	0.000	0.000	0.000	0.000	0.000	0.100	0	0.000		0									

Local Body Name : Navaikulam Grama Panchayat

Asset register II

Form : Roads

Sub Form : Roads

Serial No	Book Page Rec No	FormRefID	Road Name	Starting Point	Ending Point	Road Type (ODR/VR)	Road Description			Surface Type					Construction Year	Protection Wall Length	Drainage Channel Length	Cost of construction from 1995	Last Maintenance Details	Remarks	Ward No	Panchayat No	WaterShed ID	Aq.Date and Book Value	Addition Date And Cost	Deduction Date And Cost	Depreciation(%)
							Length (Km)	Width (M)	Carriage Way Width (m)	Cement Concrete	Tar	Metal	Gravel	Katcha Road													
1			2	3	4	5	6	7	8	9	10	11	12	13	14	15	16	17	18	19	20	21	22	23	24	25	26
21713	Vol 713	123800107100000003	ഞാറയിൽകോണു പുതുവലിൽ റോഡ്	ഞാറയിൽകോണു	പുതുവലിൽ	Village road	0.450	3.000	0.000	0.000	0.000	0.000	0.000	0.450	0	0.000		0									
21721	Vol 721	123800107200000001	കുടവൂർ കാവ് റോഡ്	കുടവൂർ	കാവ് റോഡ്	Village road	0.500	4.000	0.000	0.000	0.000	0.000	0.000	0.500	0	0.000		0									
21722	Vol 722	123800107200000002	വിളയിൽ വാതുക്കൽ ഏല	വിളയിൽ വാതുക്കൽ	കുടവൂർ ഏല	Village road	0.400	4.000	0.000	0.000	0.000	0.000	0.000	0.400	0	0.000		0									

[Signature Box]

Local Body Name : Navaikulam Grama Panchayat

Asset register II		Form : Roads													Sub Form : Roads												
Serial No	Book Page Rec No	FormRefID	Road Name	Starting Point	Ending Point	Road Type (ODR/VR)	Road Description			Surface Type					Construction Year	Protection Wall Length	Drainage Channel Length	Cost of construction from 1995	Last Maintenance Details	Remarks	Ward No	Panchayat No	WaterShed ID	Ac.Date and Book Value	Addition Date And Cost	Deduction Date And Cost	Depreciation(%)
							Length (Km)	Width (M)	Carriage Way Width (m)	Cement Concrete	Tar	Metal	Gravel	Katcha Road													
1			2	3	4	5	6	7	8	9	10	11	12	13	14	15	16	17	18	19	20	21	22	23	24	25	26
21701723		123800107200000003	തലവിള കുടവൂർ പള്ളി റോഡ്	തലവിള	കുടവൂർ പള്ളി	Village road	2.000	8.000	3.000	0.000	2.000	0.000	0.000	0.000	0	0.000		0									
21701731		123800107300000001	തളിക്കോണം ഏല റോഡ്	തളിക്കോണം	ഏല	Village road	0.750	4.000	0.000	0.000	0.000	0.000	0.000	0.750	0	0.000		0									
21701732		123800107300000002	എ കെ എം എച്ച് എസ് കണിയാംകോണം മാട ന്നപച്ച	എ കെ എം	മാട ന്നപച്ച	Village road	1.500	8.000	3.000	0.000	1.000	0.000	0.000	1.000	0	0.000		0									

Local Body Name : Navaikulam Grama Panchayat

Asset register II		Form : Roads													Sub Form : Roads												
Serial No	Book Page Rec No	FormRefID	Road Name	Starting Point	Ending Point	Road Type (ODR/VR)	Road Description			Surface Type					Construction Year	Protection Wall Length	Drainage Channel Length	Cost of construction from 1995	Last Maintenance Details	Remarks	Ward No	Panchayat No	WaterShed ID	Ac.Date and Book Value	Addition Date And Cost	Deduction Date And Cost	Depreciation(%)
							Length (Km)	Width (M)	Carriage Way Width (m)	Cement Concrete	Tar	Metal	Gravel	Katcha Road													
1			2	3	4	5	6	7	8	9	10	11	12	13	14	15	16	17	18	19	20	21	22	23	24	25	26
21701733		123800107300000003	ലക്ഷ്മിപുരം റോഡ്	ലക്ഷ്മിപുരം കോളനി	കുടവൂർ കാവ്	Village road	1.000	3.500	0.000	0.000	0.000	0.000	0.000	1.000	0	0.000		0									
221741		123800107400000001	കണിയംകോണം പള്ളി റോഡ്	കണിയംകോണം	കണിയംകോണം കുടവൂർ പള്ളി	Village road	0.500	6.000	0.000	0.000	0.000	0.000	0.000	0.500	0	0.000		0									
221742		123800107400000002	കാഞ്ഞിരംവള്ളി കുനിൽ വാതുക്കൽ റോഡ്	കാഞ്ഞിരംവള്ളി	കുനിൽ വാതുക്കൽ	Village road	0.500	4.000	0.000	0.000	0.000	0.000	0.000	0.500	0	0.000		0									

Local Body Name : Navaikulam Grama Panchayat

Asset register II						Form : Roads								Sub Form : Roads													
Serial No	Book Page Rec No	FormRefID	Road Name	Starting Point	Ending Point	Road Type (ODR/VR)	Road Description			Surface Type					Construction Year	Protection Wall Length	Drainage Channel Length	Cost of construction from 1995	Last Maintenance Details	Remarks	Ward No	Panchayat No	WaterShed ID	Ac.Date and Book Value	Addition Date And Cost	Deduction Date And Cost	Depreciation(%)
							Length (Km)	Width (M)	Carriage Way Width (m)	Cement Concrete	Tar	Metal	Gravel	Katcha Road													
1			2	3	4	5	6	7	8	9	10	11	12	13	14	15	16	17	18	19	20	21	22	23	24	25	26
22751		123800107500000001	പുലിക്കുഴി ആലുവിള വാതുകൽ റോഡ്	പുലിക്കുഴി	ആലുവിള വാതുകൽ	Village road	1.000	6.000	0.000	0.000	0.000	0.000	0.000	1.000	0	0.000		0									
22752		123800107500000002	ചത്തുകോണം പത്തനാപുരം അമ്പലം റോഡ്	ചത്തുകോണം	പത്തനാപുരം അമ്പലം	Village road	2.000	4.000	0.000	0.000	0.000	0.000	0.000	2.000	0	0.000		0									
22761		123800107600000001	കുടവൂർ ഏളുവിള റോഡ്	കുടവൂർ	ഏളുവിള	Village road	0.500	4.000	0.000	0.000	0.000	0.000	0.000	0.500	0	0.000		0									

Local Body Name : Navaikulam Grama Panchayat

Asset register II		Form : Roads													Sub Form : Roads												
Serial No	Book Page Rec No	FormRefID	Road Name	Starting Point	Ending Point	Road Type (ODR/VR)	Road Description			Surface Type					Construction Year	Protection Wall Length	Drainage Channel Length	Cost of construction from 1995	Last Maintenance Details	Remarks	Ward No	Panchayat No	WaterShed ID	Ac.Date and Book Value	Addition Date And Cost	Deduction Date And Cost	Depreciation(%)
							Length (Km)	Width (M)	Carriage Way Width (m)	Cement Concrete	Tar	Metal	Gravel	Katcha Road													
1			2	3	4	5	6	7	8	9	10	11	12	13	14	15	16	17	18	19	20	21	22	23	24	25	26
22762	Vol 76	123800107600000002	തലവിള ചേന്നം പാറ റോഡ്	തലവിള	ചേന്നം പാറ	Village road	1.000	3.000	0.000	0.000	0.000	0.000	0.000	1.000	0	0.000		0									
22771	Vol 77	123800107700000001	വഞ്ചിമുക്ക് പത്തനംപുഴ അമ്പലം റോഡ്	വഞ്ചിയൂർ	പത്തനംപുഴ	Village road	1.000	4.000	3.000	0.000	1.000	0.000	0.000	1.000	0	0.000		0									
22772	Vol 77	123800107700000002	കുന്നത്തുക്കോണം പുളിമുട്ടിൽ പൊയ്ക	കുന്നത്തുകോണം	പുളിമുട്ടിൽ	Village road	1.000	4.000	0.000	0.000	0.000	0.000	0.000	1.000	0	0.000		0									

Local Body Name : Navaikulam Grama Panchayat

Asset register II						Form : Roads								Sub Form : Roads													
Serial No	Book Page Rec No	FormRefID	Road Name	Starting Point	Ending Point	Road Type (ODR/VR)	Road Description			Surface Type					Construction Year	Protection Wall Length	Drainage Channel Length	Cost of construction from 1995	Last Maintenance Details	Remarks	Ward No	Panchayat No	WaterShed ID	Ac.Date and Book Value	Addition Date And Cost	Deduction Date And Cost	Depreciation(%)
							Length (Km)	Width (M)	Carriage Way Width (m)	Cement Concrete	Tar	Metal	Gravel	Katcha Road													
1			2	3	4	5	6	7	8	9	10	11	12	13	14	15	16	17	18	19	20	21	22	23	24	25	26
22781		123800107800000001	കരവായികോണം തെക്കേതിൽ വാതുക്കൽ	കരവായികോണം	തെക്കേതിൽ വാതുക്കൽ	Village road	0.400	6.000	0.000	0.000	0.000	0.000	0.000	0.400	0	0.000		0									
22782		123800107800000002	വണ്ടിത്തടം കരവായികോണം തെങ്ങുപുഴ വാതുക്കൽ	വണ്ടിത്തടം	തെങ്ങുപുഴ വാതുക്കൽ	Village road	1.500	4.000	0.000	0.000	0.000	0.000	0.000	1.500	0	0.000		0									
22791		123800107900000001	കടമ്പാട്ടുകോണം കാറ്റാടിമുക്ക് റോഡ്	കടമ്പാട്ടുകോണം	കാറ്റാടിമുക്ക്	Village road	0.100	6.000	3.000	0.000	0.100	0.000	0.000	0.000	0	0.000		0									

Local Body Name : Navaikulam Grama Panchayat

Asset register II

Form : Roads

Sub Form : Roads

Serial No	Book Page Rec No	FormRefID	Road Name	Starting Point	Ending Point	Road Type (ODR/VR)	Road Description			Surface Type					Construction Year	Protection Wall Length	Drainage Channel Length	Cost of construction from 1995	Last Maintenance Details	Remarks	Ward No	Panchayat No	WaterShed ID	Ac.Date and Book Value	Addition Date And Cost	Deduction Date And Cost	Depreciation(%)
							Length (Km)	Width (M)	Carriage Way Width (m)	Cement Concrete	Tar	Metal	Gravel	Katcha Road													
1			2	3	4	5	6	7	8	9	10	11	12	13	14	15	16	17	18	19	20	21	22	23	24	25	26
23792	Vol 79 2	1238001079000000002	മേനമ്പാറ മാംഗ്ലിവാറം റോഡ്	മേനമ്പാറ	മാംഗ്ലിവാറം	Village road	0.260	3.000	0.000	0.000	0.000	0.000	0.000	0.260	0	0.000		0									
23801	Vol 80 1	1238001080000000001	കടമ്പാട്ടുകോണം മദർ ഇന്ത്യ തൃക്കുന്നത്തുകാവ്	കടമ്പാട്ടുകോണം	തൃക്കുന്നത്തുകാവ്	Village road	0.440	3.500	3.000	0.000	1.000	0.000	0.000	1.000	0	0.000		0									
23802	Vol 80 2	1238001080000000002	കടമ്പാട്ടുകോണം അംഗൻവാട റോഡ്	കടമ്പാട്ടുകോണം	എൻ എച്ച് 47	Village road	0.260	8.000	3.000	0.000	0.260	0.000	0.000	0.000	0	0.000		0									

[Signature Box]

Local Body Name : Navaikulam Grama Panchayat

Asset register II

Form : Roads

Sub Form : Roads

Serial No	Book Page Rec No	FormRefID	Road Name	Starting Point	Ending Point	Road Type (ODR/VR)	Road Description			Surface Type					Construction Year	Protection Wall Length	Drainage Channel Length	Cost of construction from 1995	Last Maintenance Details	Remarks	Ward No	Panchayat No	WaterShed ID	Ac.Date and Book Value	Addition Date And Cost	Deduction Date And Cost	Depreciation(%)
							Length (Km)	Width (M)	Carriage Way Width (m)	Cement Concrete	Tar	Metal	Gravel	Katcha Road													
1			2	3	4	5	6	7	8	9	10	11	12	13	14	15	16	17	18	19	20	21	22	23	24	25	26
23701011		123800108100000001	നീരോതി കാഞ്ഞിരം പൊയ്ക ഇടവഴി	നീരോതി	കാഞ്ഞിരം പൊയ്ക	Village road	0.200	3.000	0.000	0.000	0.000	0.000	0.000	0.200	0	0.000		0									
23701012		123800108100000002	കാറ്റാടിമുക്ക് തൃക്കുന്നത്തുകാവ് റോഡ്	കാറ്റാടിമുക്ക്	തൃക്കുന്നത്തുകാവ്	Village road	0.100	3.000	0.000	0.000	0.000	0.000	0.000	0.100	0	0.000		0									
23701021		123800108200000001	ചാവർകോട് റോഡ്	ചാവർകോട്	ചാവർകോട് വയൽ	Village road	0.320	3.000	3.000	0.000	1.000	0.000	0.000	1.000	0	0.000		0									

Local Body Name : Navaikulam Grama Panchayat

Asset register II						Form : Roads								Sub Form : Roads													
Serial No	Book Page Rec No	FormRefID	Road Name	Starting Point	Ending Point	Road Type (ODR/VR)	Road Description			Surface Type					Construction Year	Protection Wall Length	Drainage Channel Length	Cost of construction from 1995	Last Maintenance Details	Remarks	Ward No	Panchayat No	WaterShed ID	Ac.Date and Book Value	Addition Date And Cost	Deduction Date And Cost	Depreciation(%)
							Length (Km)	Width (M)	Carriage Way Width (m)	Cement Concrete	Tar	Metal	Gravel	Katcha Road													
1			2	3	4	5	6	7	8	9	10	11	12	13	14	15	16	17	18	19	20	21	22	23	24	25	26
23	Vol 02 2	123800108200000002	കാറ്റാടിമുക്ക് ആണൂർ റോഡ്	കാറ്റാടി മുക്ക്	ആണൂർ	Village road	0.300	3.000	0.000	0.000	0.000	0.000	0.000	0.300	0	0.000		0									
23	Vol 03 1	1238001083000000001	ബ്രഹ്മനാശ്ശേരി ചാനിൽ	ബ്രഹ്മനാശ്ശേരി	ചാനിൽ	Village road	0.260	3.000	0.000	0.000	0.000	0.000	0.000	0.260	0	0.000		0									
23	Vol 03 2	1238001083000000002	ചാവർകോട് ബ്രഹ്മനാശ്ശേരി റോഡ്	ചാവർകോട്	ബ്രഹ്മനാശ്ശേരി	Village road	0.450	3.500	0.000	0.000	0.000	0.000	0.000	0.450	0	0.000		0									

Local Body Name : Navaikulam Grama Panchayat

Asset register II						Form : Roads								Sub Form : Roads													
Serial No	Book Page Rec No	FormRefID	Road Name	Starting Point	Ending Point	Road Type (ODR/VR)	Road Description			Surface Type					Construction Year	Protection Wall Length	Drainage Channel Length	Cost of construction from 1995	Last Maintenance Details	Remarks	Ward No	Panchayat No	WaterShed ID	Ac.Date and Book Value	Addition Date And Cost	Deduction Date And Cost	Depreciation(%)
							Length (Km)	Width (M)	Carriage Way Width (m)	Cement Concrete	Tar	Metal	Gravel	Katcha Road													
1			2	3	4	5	6	7	8	9	10	11	12	13	14	15	16	17	18	19	20	21	22	23	24	25	26
24	Vol 84 1	123800108400000001	ചാവറകോട് ആലുവിലി റോഡ്	ചാവറകോട്	ആലുവിലി	Village road	0.800	3.000	0.000	0.000	0.000	0.000	0.000	0.800	0	0.000		0									
24	Vol 84 2	123800108400000002	ചാവറകോട് പണിക്കുഴി റോഡ്	ചാവറകോട്	പണിക്കുഴി	Village road	0.330	4.000	0.000	0.000	0.000	0.000	0.000	0.330	0	0.000		0									
24	Vol 85 1	123800108500000001	ചാവറകോട് തെക്കേ ജംഗ്ഷൻ തോട്ടക്കൽ വാതുക്കൽ റോഡ്	ചാവറകോട്	കോട്ടക്കൽ വാതുക്കൽ	Village road	1.500	3.500	0.000	0.000	0.000	0.000	0.000	1.500	0	0.000		0									

Local Body Name : Navaikulam Grama Panchayat

Asset register II

Form : Roads

Sub Form : Roads

Serial No	Book Page No	FormRefID	Road Name	Starting Point	Ending Point	Road Type (ODR/VR)	Road Description			Surface Type					Construction Year	Protection Wall Length	Drainage Channel Length	Cost of construction from 1995	Last Maintenance Details	Remarks	Ward No	Panchayat No	WaterShed ID	Aq.Date and Book Value	Addition Date And Cost	Deduction Date And Cost	Depreciation(%)
							Length (Km)	Width (M)	Carriage Way Width (m)	Cement Concrete	Tar	Metal	Gravel	Katcha Road													
1			2	3	4	5	6	7	8	9	10	11	12	13	14	15	16	17	18	19	20	21	22	23	24	25	26
24701852		1238001085000000002	ആശാനിമുക്ക് മാലചിറ കടമ്പാട്ടുകോണം	ആശാനിമുക്ക്	കടമ്പാട്ടുകോണം	Village road	2.200	6.000	3.000	0.000	2.200	0.000	0.000	0.000	0	0.000		0									
24701861		1238001086000000001	ഫാക്ടറി ജംഗ്ഷൻ മാലചിറ റോഡ്	ഫാക്ടറി ജംഗ്ഷൻ	മാലചിറ വയൽ	Village road	0.100	3.000	0.000	0.000	0.000	0.000	0.000	0.100	0	0.000		0									
24701862		1238001086000000002	ഫാക്ടറി റോഡ്	ഫാക്ടറി ജംഗ്ഷൻ	മാലചിറ വയൽ	Village road	0.500	6.000	0.000	0.000	0.000	0.000	0.000	0.500	0	0.000		0									

Local Body Name : Navaikulam Grama Panchayat

Asset register II		Form : Roads													Sub Form : Roads												
Serial No	Book Page Rec No	FormRefID	Road Name	Starting Point	Ending Point	Road Type (ODR/VR)	Road Description			Surface Type					Construction Year	Protection Wall Length	Drainage Channel Length	Cost of construction from 1995	Last Maintenance Details	Remarks	Ward No	Panchayat No	WaterShed ID	Ac.Date and Book Value	Addition Date And Cost	Deduction Date And Cost	Depreciation(%)
							Length (Km)	Width (M)	Carriage Way Width (m)	Cement Concrete	Tar	Metal	Gravel	Katcha Road													
1			2	3	4	5	6	7	8	9	10	11	12	13	14	15	16	17	18	19	20	21	22	23	24	25	26
24701871		123800108700000001	മാലചിറ തൈക്കാവ് കോട്ടയ്ക്കകം റോഡ്	മാലചിറ	കോട്ടയ്ക്കകം	Village road	0.800	3.000	0.000	0.000	0.000	0.000	0.000	0.800	0	0.000		0									
24701872		123800108700000002	നെല്ലിക്കാവ് എളുവിള റോഡ്	നെല്ലിക്കാവ്	എളുവിള	Village road	0.600	6.000	0.000	1.000	0.000	0.000	0.000	1.000	0	0.000		0									
24701881		123800108800000001	കോട്ടക്കകം പൊയ്കയിൽ തുടവഴി	കോട്ടക്കകം	പൊയ്കയിൽ	Village road	0.800	3.000	0.000	0.000	0.000	0.000	0.000	0.800	0	0.000		0									

Local Body Name : Navaikulam Grama Panchayat

Asset register II		Form : Roads													Sub Form : Roads												
Serial No	Book Page Rec No	FormRefID	Road Name	Starting Point	Ending Point	Road Type (ODR/VR)	Road Description			Surface Type					Construction Year	Protection Wall Length	Drainage Channel Length	Cost of construction from 1995	Last Maintenance Details	Remarks	Ward No	Panchayat No	WaterShed ID	Aq.Date and Book Value	Addition Date And Cost	Deduction Date And Cost	Depreciation(%)
							Length (Km)	Width (M)	Carriage Way Width (m)	Cement Concrete	Tar	Metal	Gravel	Katcha Road													
1			2	3	4	5	6	7	8	9	10	11	12	13	14	15	16	17	18	19	20	21	22	23	24	25	26
24	Vol 88 2	1238001088000000002	മാലച്ചിറ പാലം ആലുകുന്ന് ഫാർമസി റോഡ്	മാലച്ചിറ പാലം	ഫാർമസി	Village road	1.200	6.000	0.000	0.000	0.000	0.000	0.000	1.200	0	0.000		0									
25	Vol 89 1	1238001089000000001	വാറുവിലാകത്ത് കൊടുവേലി കോണം റോഡ്	വാറുവിലാകത്ത്	കൊടുവേലി കോണം	Village road	1.910	4.000	0.000	0.000	0.000	0.000	0.000	1.910	0	0.000		0									
25	Vol 89 2	1238001089000000002	മുത്തന ജംഗ്ഷൻ വാറുവിലാകം കോളനി റോഡ്	കൊടുവേലി കോണം	കൊച്ചി രാപെരയ്ക	Village road	1.015	3.500	3.000	0.000	1.000	0.000	0.000	1.000	0	0.000		0									

Local Body Name : Navaikulam Grama Panchayat

Asset register II		Form : Roads													Sub Form : Roads												
Serial No	Book Page Rec No	FormRefID	Road Name	Starting Point	Ending Point	Road Type (ODR/VR)	Road Description			Surface Type					Construction Year	Protection Wall Length	Drainage Channel Length	Cost of construction from 1995	Last Maintenance Details	Remarks	Ward No	Panchayat No	WaterShed ID	Ac.Date and Book Value	Addition Date And Cost	Deduction Date And Cost	Depreciation(%)
							Length (Km)	Width (M)	Carriage Way Width (m)	Cement Concrete	Tar	Metal	Gravel	Katcha Road													
1			2	3	4	5	6	7	8	9	10	11	12	13	14	15	16	17	18	19	20	21	22	23	24	25	26
251001		123800109000000001	ചെമ്മരുതി പറകുന്ന് റോഡ്	ചെമ്മരുതി	പറകുന്ന്	Village road	1.750	5.000	0.000	0.000	0.000	0.000	0.000	1.750	0	0.000		0									
251002		1238001090000000002	ചെമ്മരുതി കൊടുവേലിക്കോണം റോഡ്	ചെമ്മരുതി	കൊടുവേലിക്കോണം	Village road	0.750	3.000	0.000	0.000	0.000	0.000	0.000	0.750	0	0.000		0									
251001		1238001091000000001	കാഞ്ഞിരം വിള റോഡ്	28-മൈൽ	കാഞ്ഞിരംവിള	Village road	0.900	4.000	3.000	0.000	1.000	0.000	0.000	1.000	0	0.000		0									

Local Body Name : Navaikulam Grama Panchayat

Asset register II						Form : Roads								Sub Form : Roads													
Serial No	Book Page Rec No	FormRefID	Road Name	Starting Point	Ending Point	Road Type (ODR/VR)	Road Description			Surface Type					Construction Year	Protection Wall Length	Drainage Channel Length	Cost of construction from 1995	Last Maintenance Details	Remarks	Ward No	Panchayat No	WaterShed ID	Ac.Date and Book Value	Addition Date And Cost	Deduction Date And Cost	Depreciation(%)
							Length (Km)	Width (M)	Carriage Way Width (m)	Cement Concrete	Tar	Metal	Gravel	Katcha Road													
1			2	3	4	5	6	7	8	9	10	11	12	13	14	15	16	17	18	19	20	21	22	23	24	25	26
2570102	012	123800109100000002	കാഞ്ഞിരം പൊയ്ക വിള മങ്ങാട്ട് വാതുകൽ റോഡ്	കാഞ്ഞിരം വിള	മങ്ങാട്ട് വാതുകൽ വയൽ	Village road	0.250	3.000	0.000	0.000	0.000	0.000	0.000	0.250	0	0.000		0									
2570102	021	123800109200000001	കാഞ്ഞിരം വിള കാവനാട്ടുകോണം കുളം റോഡ്	കാഞ്ഞിരം വിള	കാവനാട്ടുകോണം കുളം	Village road	0.310	3.000	3.000	0.189	0.000	0.000	0.000	0.121	2007	0.035		590113	2012	Concreteing	17						
2570102	022	123800109200000002	28-മൈൽ താഴെ വെട്ടിയറ റോഡ്	28-മൈൽ	താഴെ വെട്ടിയറ	Village road	0.300	5.000	0.000	0.000	0.000	0.000	0.000	0.300	0	0.000		0									

Local Body Name : Navaikulam Grama Panchayat

Asset register II

Form : Roads

Sub Form : Roads

Serial No	Book Page Rec No	FormRefID	Road Name	Starting Point	Ending Point	Road Type (ODR/VR)	Road Description			Surface Type					Construction Year	Protection Wall Length	Drainage Channel Length	Cost of construction from 1995	Last Maintenance Details	Remarks	Ward No	Panchayat No	WaterShed ID	Aq.Date and Book Value	Addition Date And Cost	Deduction Date And Cost	Depreciation(%)
							Length (Km)	Width (M)	Carriage Way Width (m)	Cement Concrete	Tar	Metal	Gravel	Katcha Road													
1			2	3	4	5	6	7	8	9	10	11	12	13	14	15	16	17	18	19	20	21	22	23	24	25	26
25	Vol 03 1	123800109300000001	കാവേലിക്കോണം താഴെ വെട്ടിയറ	കാവേലിക്കോണം	താഴെ വെട്ടിയറ	Village road	0.750	4.500	3.000	0.000	1.000	0.000	0.000	1.000	0	0.000		0									
25	Vol 03 2	123800109300000002	കൊടുവേലിക്കോണം പവൂർകുന്ന് വയൽ റോഡ്	കൊടുവേലിക്കോണം	പവൂർകുന്ന്	Village road	0.200	3.500	0.000	0.000	0.000	0.000	0.000	0.200	0	0.000		0									
26	Vol 04 1	123800109400000001	കൊടുവേലിക്കോണം തൈക്കാവ് റോഡ്	കൊടുവേലിക്കോണം	മാലച്ചിറ വയൽ	Village road	1.800	4.000	0.000	0.000	0.000	0.000	0.000	1.800	0	0.000		0									

Local Body Name : Navaikulam Grama Panchayat

Asset register II

Form : Roads

Sub Form : Roads

Serial No	Book Page Rec No	FormRefID	Road Name	Starting Point	Ending Point	Road Type (ODR/VR)	Road Description			Surface Type					Construction Year	Protection Wall Length	Drainage Channel Length	Cost of construction from 1995	Last Maintenance Details	Remarks	Ward No	Panchayat No	WaterShed ID	Ac.Date and Book Value	Addition Date And Cost	Deduction Date And Cost	Depreciation(%)
							Length (Km)	Width (M)	Carriage Way Width (m)	Cement Concrete	Tar	Metal	Gravel	Katcha Road													
1			2	3	4	5	6	7	8	9	10	11	12	13	14	15	16	17	18	19	20	21	22	23	24	25	26
26	Vol 04 2	123800109400000002	തൈക്കാവ് ജംഗ്ഷൻ പള്ളി റോഡ്	തൈക്കാവ് ജംഗ്ഷൻ	പള്ളി	Village road	1.450	6.000	3.000	0.000	1.000	0.000	0.000	1.000	0	0.000		0									
26	Vol 05 1	123800109500000001	പറകുന്ന് അംഗൻവാടി 28-മൈൽ റോഡ്	പറകുന്ന് അംഗൻവാടി	28-മൈൽ മാവിൻ മൂട് റോഡ്	Village road	0.100	3.000	0.000	0.000	0.000	0.000	0.000	0.100	0	0.000		0									
26	Vol 05 2	123800109500000002	തൈക്കാവ് ജംഗ്ഷൻ കാവനാട്ടു കോണം റോഡ്	തൈക്കാവ് ജംഗ്ഷൻ	വയൽ	Village road	0.200	3.000	0.000	1.000	0.000	0.000	0.000	1.000	0	0.000		0									

Supervisor's Signature

Local Body Name : Navaikulam Grama Panchayat

Asset register II		Form : Roads													Sub Form : Roads												
Serial No	Book Page Rec No	FormRefID	Road Name	Starting Point	Ending Point	Road Type (ODR/VR)	Road Description			Surface Type					Construction Year	Protection Wall Length	Drainage Channel Length	Cost of construction from 1995	Last Maintenance Details	Remarks	Ward No	Panchayat No	WaterShed ID	Ac.Date and Book Value	Addition Date And Cost	Deduction Date And Cost	Depreciation(%)
							Length (Km)	Width (M)	Carriage Way Width (m)	Cement Concrete	Tar	Metal	Gravel	Katcha Road													
1			2	3	4	5	6	7	8	9	10	11	12	13	14	15	16	17	18	19	20	21	22	23	24	25	26
26701961		123800109600000001	പറകുന്ന് മേക്കോണം വയൽ റോഡ്	പറകുന്ന്	മേക്കോണം	Village road	0.200	3.000	0.000	0.000	0.000	0.000	0.000	0.200	0	0.000		0									
26701962		123800109600000002	പുളിക്കുന്ന് ഇടവഴി	പുളിക്കുന്ന്	ഏല	Village road	0.250	4.000	0.000	0.000	0.000	0.000	0.000	0.250	0	0.000		0									
26701971		123800109700000001	ചാലക്കര ഇടവഴി	ചാലക്കര	കൊടിക്കാട്ട്	Village road	0.230	3.000	0.000	0.000	0.000	0.000	0.000	0.230	0	0.000		0									

Local Body Name : Navaikulam Grama Panchayat

Asset register II		Form : Roads													Sub Form : Roads												
Serial No	Book Page Rec No	FormRefID	Road Name	Starting Point	Ending Point	Road Type (ODR/VR)	Road Description			Surface Type					Construction Year	Protection Wall Length	Drainage Channel Length	Cost of construction from 1995	Last Maintenance Details	Remarks	Ward No	Panchayat No	WaterShed ID	Aq.Date and Book Value	Addition Date And Cost	Deduction Date And Cost	Depreciation(%)
							Length (Km)	Width (M)	Carriage Way Width (m)	Cement Concrete	Tar	Metal	Gravel	Katcha Road													
1			2	3	4	5	6	7	8	9	10	11	12	13	14	15	16	17	18	19	20	21	22	23	24	25	26
26701972		123800109700000002	കുഞ്ചുവീട് ഇടവഴി	കിഴക്കേ നട തുറന്നോട് റോഡ്	അയിരൂ ചിറ റ്റൂല	Village road	0.075	3.000	0.000	0.000	0.000	0.000	0.000	0.075	0	0.000		0									
26701981		123800109800000001	കരിമ്പുവിള കൊടിവിള റ്റൂല	കരിമ്പു വിള	കൊടി വിള റ്റൂല	Village road	0.260	3.000	0.000	0.000	0.000	0.000	0.000	0.260	0	0.000		0									
26701982		123800109800000002	വാഴവിള ഇടവഴി	പള്ളിക്കൽ റോഡ്	വിശ്വഭാരതി പള്ളിക്കൽ റോഡ്	Village road	0.350	4.000	0.000	0.000	0.000	0.000	0.000	0.350	0	0.000		0									

Local Body Name : Navaikulam Grama Panchayat

Asset register II		Form : Roads													Sub Form : Roads												
Serial No	Book Page No	FormRefID	Road Name	Starting Point	Ending Point	Road Type (ODR/VR)	Road Description			Surface Type					Construction Year	Protection Wall Length	Drainage Channel Length	Cost of construction from 1995	Last Maintenance Details	Remarks	Ward No	Panchayat No	WaterShed ID	Acq.Date and Book Value	Addition Date And Cost	Deduction Date And Cost	Depreciation(%)
							Length (Km)	Width (M)	Carriage Way Width (m)	Cement Concrete	Tar	Metal	Gravel	Katcha Road													
1			2	3	4	5	6	7	8	9	10	11	12	13	14	15	16	17	18	19	20	21	22	23	24	25	26
27	Vol 99 1	123800109900000001	പറകുന്ന് അണ്ണാപൊയ്ക റോഡ് തായ് തെങ്ങുവീള ജംഗ്ഷൻ കാഞ്ഞിരംവീള തടിപാലം റോഡ്	തൈതങ്ങുവീള ജംഗ്ഷൻ	ചെമ്മരുതി ചാവർകോട് തോട് കാഞ്ഞിരം വീള തോട് ജംഗ്ഷൻ	Village road	0.350	3.000	0.000	0.000	0.000	0.000	0.000	0.350	2003	0.000		0									
27	Vol 99 2	123800109900000002	ചെമ്മരുതി ബൗണ്ടറി ബ്രഹ്മനാശ്ശേരി റോഡ് ജംഗ്ഷൻ	ചെമ്മരുതി ബൗണ്ടറി	ബ്രഹ്മനാശ്ശേരി	Village road	0.350	4.000	0.000	0.000	0.000	0.000	0.000	0.350	1970	0.000		0									
32	Vol 100 1	123800110000000001	ചിറ്റാറ്റ് ബ്രഹ്മനാശ്ശേരി വാർഡ്-19	ചിറ്റാറ്റ്	ബ്രഹ്മനാശ്ശേരി		0.250	4.000	0.000	0.000	0.000	0.000	0.000	0.250	1970	0.000		0									

Local Body Name : Navaikulam Grama Panchayat

Asset register II		Form : Roads													Sub Form : Roads												
Serial No	Book Page Rec No	FormRefID	Road Name	Starting Point	Ending Point	Road Type (ODR/VR)	Road Description			Surface Type					Construction Year	Protection Wall Length	Drainage Channel Length	Cost of construction from 1995	Last Maintenance Details	Remarks	Ward No	Panchayat No	WaterShed ID	Ac.Date and Book Value	Addition Date And Cost	Deduction Date And Cost	Depreciation(%)
							Length (Km)	Width (M)	Carriage Way Width (m)	Cement Concrete	Tar	Metal	Gravel	Katcha Road													
1			2	3	4	5	6	7	8	9	10	11	12	13	14	15	16	17	18	19	20	21	22	23	24	25	26
27	Vol 100 2	12380011000000002	ബ്രഹ്മനാശ്ശേരി പാണിയിൽ ഹരിജൻ റോഡ് വാർഡ് -19	ബ്രഹ്മനാശ്ശേരി	പാണിയിൽ		0.250	4.000	0.000	0.000	0.000	0.000	0.000	0.250	1990	0.000		0									
27	Vol 101 1	1238001101000000001	ചാവർകോട് ചിറ്റാറ്റ് റോഡ് വാർഡ് -19	ചാവർകോട്	ചിറ്റാറ്റ്		0.350	4.000	0.000	0.000	0.000	0.000	0.000	0.350	1970	0.000		0									
27	Vol 101 2	1238001101000000002	ചാവർകോട് പണിക്കുടലി റോഡ് വാർഡ് -19	ചാവർകോട്	പണിക്കുടലി		0.150	6.000	0.000	0.000	0.000	0.000	0.000	0.150	1960	0.000		0									

Local Body Name : Navaikulam Grama Panchayat

Asset register II

Form : Roads

Sub Form : Roads

Serial No	Book Page Rec No	FormRefID	Road Name	Starting Point	Ending Point	Road Type (ODR/VR)	Road Description			Surface Type					Construction Year	Protection Wall Length	Drainage Channel Length	Cost of construction from 1995	Last Maintenance Details	Remarks	Ward No	Panchayat No	WaterShed ID	Ac.Date and Book Value	Addition Date And Cost	Deduction Date And Cost	Depreciation(%)
							Length (Km)	Width (M)	Carriage Way Width (m)	Cement Concrete	Tar	Metal	Gravel	Katcha Road													
1			2	3	4	5	6	7	8	9	10	11	12	13	14	15	16	17	18	19	20	21	22	23	24	25	26
277011021		123800110200000001	തട്ടുപാലം കുന്നത്തുപണരോഡ്	തട്ടുപാലം	കുന്നത്തുപണ		0.460	4.500	0.000	0.000	0.000	0.000	0.000	0.460	0	0.000		0									
277011022		123800110200000002	കോഴായികാട്ടുകോണം കോളനിരോഡ്	ഇടമണ്ണില	കോഴിയാക്കോട്ടുകോണം കോളനി		0.190	2.500	0.000	0.000	0.000	0.190	0.000	0.000	0	0.000		0									

Asset Register Report -Form3-Extract of Digital Register

Local Body Name : Pallickal Grama Panchayat

Form :

Sub Form :

Serial No	Book No	Page No	Rec No	FormRefID	Road Name	Starting Point	Ending Point	Road Type (ODR/VR)	Road Description			Surface Type				Katcha Road	Construction Year	Protection Wall Length	Drainage Channel Length	Cost of construction from 1995	Last Maintenance Details	Remarks	Ward No	Panchayat No	WaterShed ID	Ac.Date and Book Value	Addition Date And Cost	Deduction Date And Cost	Depreciation(%)
									Length (Km)	Width (M)	Carriage Way Width (m)	Cement Concrete	Tar	Metal	Gravel														
1	2	3	4	5	6	7	8	9	10	11	12	13	14	15	16	17	18	19	20	21	22	23	24	25	26				
1				1236001001000000001	വെള്ളൂർ-കോഴിയോട റോഡ്	വെള്ളൂർ	കോഴിയോട	Village road	0.400	7.000	3.000	0.000	0.100	0.000	0.000	0.300	1985	0.000	0metre	0									
2				1236001001000000002	കുറ്റിക്കാട് കൊട്ടിയമ്പുക്ക്	കുറ്റിക്കാട്	കൊട്ടിയമ്പുക്ക്	Village road	1.900	6.000	3.000	0.000	1.600	0.000	0.000	0.300	0	0.000	0metre	24110									

Local Body Name : Pallickal Grama Panchayat

Form :

Sub Form :

Serial No	Book Page No	FormRefID	Road Name	Starting Point	Ending Point	Road Type (ODR/VR)	Road Description			Surface Type					Construction Year	Protection Wall Length	Drainage Channel Length	Cost of construction from 1995	Last Maintenance Details	Remarks	Ward No	Panchayat No	WaterShed ID	Aq.Date and Book Value	Addition Date And Cost	Deduction Date And Cost	Depreciation(%)
							Length (Km)	Width (M)	Carriage Way Width (m)	Cement Concrete	Tar	Metal	Gravel	Katcha Road													
1			2	3	4	5	6	7	8	9	10	11	12	13	14	15	16	17	18	19	20	21	22	23	24	25	26
3		1236001001000000003	അറയിൽ വെള്ളൂർ റോഡ്	അറയിൽ	വെള്ളൂർ	Village road	0.400	4.400	3.000	0.000	0.121	0.000	0.000	0.279	1991	0.000	0metre	0									
7		1236001002000000003	അറയിൽ ഏല റോഡ്	പറങ്കിമഠാവിള	ഏല	Village road	0.171	6.000	3.000	0.000	0.121	0.000	0.000	0.050	1991	0.000	0metre	0									
8		1236001003000000001	മണ്ഡപത്തുകാവ് റോഡ്	പള്ളിക്കൽ വേലിനല്ലൂർ	മണ്ഡപം	Village road	0.137	5.500	3.000	0.000	0.109	0.000	0.000	0.028	0	0.000	0metre	45000	2003								

Local Body Name : Pallickal Grama Panchayat

Form :

Sub Form :

Serial No	Book Page No	FormRefID	Road Name	Starting Point	Ending Point	Road Type (ODR/VR)	Road Description			Surface Type					Construction Year	Protection Wall Length	Drainage Channel Length	Cost of construction from 1995	Last Maintenance Details	Remarks	Ward No	Panchayat No	WaterShed ID	Ac.Date and Book Value	Addition Date And Cost	Deduction Date And Cost	Depreciation(%)
							Length (Km)	Width (M)	Carriage Way Width (m)	Cement Concrete	Tar	Metal	Gravel	Katcha Road													
1			2	3	4	5	6	7	8	9	10	11	12	13	14	15	16	17	18	19	20	21	22	23	24	25	26
9		1236001003000000002	മണ്ഡപത്തു കാവ് വേലിനെല്ലൂർ ഏലറോഡ്	മണ്ഡപത്തുകാവ്	ഏല	Village road	0.600	4.000	3.000	0.000	0.000	0.000	0.000	0.600	1991	0.000	0metre	0									
12		1236001004000000002	വലിയ വാതുക്കൽ പേരകത്ത് റോഡ്	കൊട്ടിയം കുറ്റിക്കാട്	വലിയ വാതുക്കൽ	Village road	0.165	4.000	3.000	0.000	0.000	0.000	0.000	0.165	1989	0.000	0metre	0									
13		1236001004000000003	പാലൂർകോണം ഏലറോഡ്	കുറ്റിക്കാട് കൊട്ടിയം മുക്ക്	പാലൂർകോണം ഏല	Village road	0.330	3.000	2.500	0.000	0.000	0.000	0.000	0.330	1994	0.000	0metre	0									

Local Body Name : Pallickal Grama Panchayat

Form :

Sub Form :

Serial No	Book Page No	FormRefID	Road Name	Starting Point	Ending Point	Road Type (ODR/VR)	Road Description			Surface Type					Construction Year	Protection Wall Length	Drainage Channel Length	Cost of construction from 1995	Last Maintenance Details	Remarks	Ward No	Panchayat No	WaterShed ID	Aq.Date and Book Value	Addition Date And Cost	Deduction Date And Cost	Depreciation(%)
							Length (Km)	Width (M)	Carriage Way Width (m)	Cement Concrete	Tar	Metal	Gravel	Katcha Road													
1			2	3	4	5	6	7	8	9	10	11	12	13	14	15	16	17	18	19	20	21	22	23	24	25	26
14		1236001005000000001	കളിയിലത്ത് വാതുക്കൽ റോഡ്	വാദി ബോർഡ് ജംഗ്ഷൻ	കളിയിലത്ത് വാതുക്കൽ	Village road	0.300	3.500	3.000	0.000	0.000	0.000	0.000	0.300	1992	0.000	0metre	0									
15		1236001005000000002	പൈവേലി റോഡ്	പകൽകുറി റോഡ്	പൈവേലി റോഡ്	Village road	0.200	4.600	3.000	0.000	0.000	0.000	0.000	0.200	1986	0.000	0metre	0									
16		1236001005000000003	പകൽകുറി കിഴക്കുപുറം റോഡ്	പകൽകുറി ജംഗ്ഷൻ	കിഴക്കുപുറം	Village road	1.000	4.200	2.800	0.000	1.000	0.000	0.000	0.000	1989	0.000	0metre	0									

Local Body Name : Pallickal Grama Panchayat

Form :

Sub Form :

Serial No	Book Page No	FormRefID	Road Name	Starting Point	Ending Point	Road Type (ODR/VR)	Road Description			Surface Type					Construction Year	Protection Wall Length	Drainage Channel Length	Cost of construction from 1995	Last Maintenance Details	Remarks	Ward No	Panchayat No	WaterShed ID	Ac.Date and Book Value	Addition Date And Cost	Deduction Date And Cost	Depreciation(%)
							Length (Km)	Width (M)	Carriage Way Width (m)	Cement Concrete	Tar	Metal	Gravel	Katcha Road													
1			2	3	4	5	6	7	8	9	10	11	12	13	14	15	16	17	18	19	20	21	22	23	24	25	26
17		1236001006000000001	ഇത്തിക്കര പുഴ റോഡ്	ഇത്തിക്കര	പുഴ റോഡ്	Village road	0.110	3.400	3.000	0.000	0.000	0.000	0.000	0.110	1992	0.000	0metre	0									
18		1236001006000000002	കിഴക്കുംപുറം ഏല-നടവഴി റോഡ്	കിഴക്കുംപുറം	ഏല നടവഴി	Village road	0.150	2.500	0.000	0.000	0.000	0.000	0.000	0.150	1991	0.000	0metre	0									
19		1236001006000000003	പള്ളിക്കൽ പുഴ-ഏല റോഡ്	പച്ചക്കാട്ടിൽ വാതുക്കൽ	പള്ളിക്കൽ പുഴ ഏല	Village road	0.550	4.200	2.800	0.000	0.550	0.000	0.000	0.000	1984	0.000	0metre	0									

Supervisor's Signature

Local Body Name : Pallickal Grama Panchayat

Form :

Sub Form :

Serial No	Book Page No	FormRefID	Road Name	Starting Point	Ending Point	Road Type (ODR/VR)	Road Description			Surface Type					Construction Year	Protection Wall Length	Drainage Channel Length	Cost of construction from 1995	Last Maintenance Details	Remarks	Ward No	Panchayat No	WaterShed ID	Ac.Date and Book Value	Addition Date And Cost	Deduction Date And Cost	Depreciation(%)
							Length (Km)	Width (M)	Carriage Way Width (m)	Cement Concrete	Tar	Metal	Gravel	Katcha Road													
1			2	3	4	5	6	7	8	9	10	11	12	13	14	15	16	17	18	19	20	21	22	23	24	25	26
20		123600100700000001	പുല്ലൂർകോണ ഏല റോഡ്	പള്ളിക്കൽ ഓയൂർ	പാലൂർകോണ ഏല	Village road	0.100	3.200	3.000	0.000	0.100	0.000	0.000	0.000	1991	0.000	0metre	0									
22		123600100700000003	മേലേവാതുക്കൽ-കിഴക്കുംപുറം ഏല റോഡ്	മേലേവാതുക്കൽ	കിഴക്കുംപുറം ഏല	Village road	0.160	3.500	3.000	0.000	0.000	0.000	0.000	0.160	1990	0.000	0metre	0									
23		123600100800000001	പകൽകുറി മഹാവിഷ്ണു ക്ഷേത്രം റോഡ്	പകൽകുറി	ഇത്തിക്കര ആറ്	Village road	0.185	5.000	3.000	0.000	0.080	0.000	0.000	0.105	1983	0.000	0metre	0									

Supervisor's Signature

Local Body Name : Pallickal Grama Panchayat

Form :

Sub Form :


Serial No	Book Page No	FormRefID	Road Name	Starting Point	Ending Point	Road Type (ODR/VR)	Road Description			Surface Type					Construction Year	Protection Wall Length	Drainage Channel Length	Cost of construction from 1995	Last Maintenance Details	Remarks	Ward No	Panchayat No	WaterShed ID	Aq.Date and Book Value	Addition Date And Cost	Deduction Date And Cost	Depreciation(%)
							Length (Km)	Width (M)	Carriage Way Width (m)	Cement Concrete	Tar	Metal	Gravel	Katcha Road													
1			2	3	4	5	6	7	8	9	10	11	12	13	14	15	16	17	18	19	20	21	22	23	24	25	26
24		123600100800000002	വലിയകട കുഴിവിള റോഡ്	വലിയ കട ജംഗ്ഷൻ	കുഴിവിള	Village road	0.250	4.600	3.000	0.000	0.000	0.000	0.000	0.250	1985	0.000	0metre	0									
25		123600100800000003	കുറ്റിക്കാട് ഏല റോഡ്	കൊട്ടിയം മുക്ക് കുറ്റിക്കാട് റോഡ്	ഏല	Village road	0.165	4.000	3.000	0.000	0.000	0.000	0.000	0.165	1991	0.000	0metre	0									
26		1236001009000000001	മുതല മുലഭാഗം റോഡ്	മുതല	മുലഭാഗം	Village road	1.400	10.000	3.000	0.000	1.400	0.000	0.000	0.000	1965	0.000	0metre	0									

Local Body Name : Pallickal Grama Panchayat

Form :

Sub Form :

Serial No	Book Page No	FormRefID	Road Name	Starting Point	Ending Point	Road Type (ODR/VR)	Road Description			Surface Type					Construction Year	Protection Wall Length	Drainage Channel Length	Cost of construction from 1995	Last Maintenance Details	Remarks	Ward No	Panchayat No	WaterShed ID	Ac.Date and Book Value	Addition Date And Cost	Deduction Date And Cost	Depreciation(%)
							Length (Km)	Width (M)	Carriage Way Width (m)	Cement Concrete	Tar	Metal	Gravel	Katcha Road													
1			2	3	4	5	6	7	8	9	10	11	12	13	14	15	16	17	18	19	20	21	22	23	24	25	26
27		1236001009000000002	തേവരമുകൾ-കുറ്റിമുട ഏല റോഡ്	തേവരമുകൾ	കുറ്റിമുട	Village road	0.850	7.000	3.000	0.000	0.500	0.000	0.000	0.350	1982	0.000	0metre	0									
28		1236001009000000003	പാറയ്ക്കൽ തേമ്പകുളം റോഡ്	പാറയ്ക്കൽ	തേമ്പകുളം	Village road	0.615	4.000	3.000	0.000	0.000	0.000	0.000	0.615	1986	0.000	0metre	0									
29		1236001009000000004	പള്ളിക്കൽ പുഴ-പാറയ്ക്കൽ റോഡ്	പള്ളിക്കൽ പുഴ	പാറയ്ക്കൽ റോഡ്	Village road	0.400	3.500	3.000	0.000	0.165	0.000	0.000	0.235	1981	0.000	0metre	0									



Local Body Name : Pallickal Grama Panchayat

Form :

Sub Form :

Serial No	Book Page No	FormRefID	Road Name	Starting Point	Ending Point	Road Type (ODR/VR)	Road Description			Surface Type					Construction Year	Protection Wall Length	Drainage Channel Length	Cost of construction from 1995	Last Maintenance Details	Remarks	Ward No	Panchayat No	WaterShed ID	Ac.Date and Book Value	Addition Date And Cost	Deduction Date And Cost	Depreciation(%)
							Length (Km)	Width (M)	Carriage Way Width (m)	Cement Concrete	Tar	Metal	Gravel	Katcha Road													
1			2	3	4	5	6	7	8	9	10	11	12	13	14	15	16	17	18	19	20	21	22	23	24	25	26
30		123600101000000001	തേവരൂമുകൾ ഇടത്തുവാതുക്കൽ റോഡ്	തേവരൂമുകൾ	ഇടത്തുവാതുക്കൽ	Village road	0.115	3.500	3.000	0.000	0.000	0.000	0.000	0.115	0	0.000	0metre	0									
31		123600101000000002	കാട്ടാമില്ല-മാങ്കാട്ടുകോണം റോഡ്	കാട്ടാമില്ല	മാങ്കാട്ടുകോണം റോഡ്	Village road	0.200	4.000	3.000	0.000	0.000	0.000	0.000	0.200	0	0.000	0metre	0									
32		123600101000000003	മുതല താഴെഭാഗം റോഡ്	മുതല	താഴെഭാഗം	Village road	1.200	9.000	3.000	0.000	1.200	0.000	0.000	0.000	0	0.000	0metre	0									

Local Body Name : Pallickal Grama Panchayat

Form :

Sub Form :

Serial No	Book Page No	FormRefID	Road Name	Starting Point	Ending Point	Road Type (ODR/VR)	Road Description			Surface Type					Construction Year	Protection Wall Length	Drainage Channel Length	Cost of construction from 1995	Last Maintenance Details	Remarks	Ward No	Panchayat No	WaterShed ID	Ac.Date and Book Value	Addition Date And Cost	Deduction Date And Cost	Depreciation(%)
							Length (Km)	Width (M)	Carriage Way Width (m)	Cement Concrete	Tar	Metal	Gravel	Katcha Road													
1			2	3	4	5	6	7	8	9	10	11	12	13	14	15	16	17	18	19	20	21	22	23	24	25	26
33		123600101000000004	താഴെഭാഗം പള്ളി റോഡ്	പകൽകുറി റോഡ്	പള്ളി	Village road	0.070	5.000	3.000	0.000	0.070	0.000	0.000	0.000	0	0.000	0metre	0									
34		123600101100000001	അങ്ങാട്ടു മുല-മുട്ടകുല നാട്ടു റോഡ്	അങ്ങാട്ടു മുല	മുട്ടകുല നാട്ടു	Village road	0.250	3.500	3.000	0.000	0.000	0.000	0.000	0.250	0	0.000	0metre	0									
35		123600101100000002	അങ്ങാട്ടു റോഡ്	അങ്ങാട്ടു	കുല	Village road	0.250	3.500	3.000	0.000	0.000	0.000	0.000	0.250	0	0.000	0metre	0									

Local Body Name : Pallickal Grama Panchayat

Form :

Sub Form :

Serial No	Book Page No	FormRefID	Road Name	Starting Point	Ending Point	Road Type (ODR/VR)	Road Description			Surface Type					Construction Year	Protection Wall Length	Drainage Channel Length	Cost of construction from 1995	Last Maintenance Details	Remarks	Ward No	Panchayat No	WaterShed ID	Ac.Date and Book Value	Addition Date And Cost	Deduction Date And Cost	Depreciation(%)
							Length (Km)	Width (M)	Carriage Way Width (m)	Cement Concrete	Tar	Metal	Gravel	Katcha Road													
1			2	3	4	5	6	7	8	9	10	11	12	13	14	15	16	17	18	19	20	21	22	23	24	25	26
36		123600101100000003	താഴെഭാഗം ചെമ്മരുത്തു കോണം റോഡ്	താഴെഭാഗം	ചെമ്മരുത്തു കോണം	Village road	0.170	3.000	2.500	0.000	0.000	0.000	0.000	0.170	0	0.000	0metre	0									
37		123600101100000004	വില്ലേജ് ഓഫീസ് ചെമ്മരുത്തു കോണം റോഡ്	വില്ലേജ് ഓഫീസ്	ചെമ്മരുത്തു കോണം	Village road	0.650	3.000	2.500	0.000	0.000	0.000	0.000	0.650	0	0.000	0metre	0									
38		123600101200000001	വില്ലേജ് ഓഫീസ് കല്ലുവിള റോഡ്	വില്ലേജ് ഓഫീസ്	കല്ലുവിള	Village road	0.560	5.000	3.000	0.000	0.200	0.000	0.000	0.360	0	0.000	0metre	81215	2004								

[Signature Box]

Local Body Name : Pallickal Grama Panchayat

Form :

Sub Form :

Serial No	Book Page No	FormRefID	Road Name	Starting Point	Ending Point	Road Type (ODR/VR)	Road Description			Surface Type					Construction Year	Protection Wall Length	Drainage Channel Length	Cost of construction from 1995	Last Maintenance Details	Remarks	Ward No	Panchayat No	WaterShed ID	Aq.Date and Book Value	Addition Date And Cost	Deduction Date And Cost	Depreciation(%)
							Length (Km)	Width (M)	Carriage Way Width (m)	Cement Concrete	Tar	Metal	Gravel	Katcha Road													
1			2	3	4	5	6	7	8	9	10	11	12	13	14	15	16	17	18	19	20	21	22	23	24	25	26
39		123600101200000002	കൊടിമരത്തിൻമുട് ചെമ്മരുത്തു കോണം	കൊടിമരത്തിൻ മുട്	ചെമ്മരുത്തു കോണം	Village road	0.200	3.000	2.500	0.000	0.000	0.000	0.000	0.200	0	0.000	0metre	0									
40		123600101200000003	ചെമ്പകത്തിൻമുട് റോഡ്	ചെമ്പകത്തിൻമുട്	ഏല	Village road	0.200	3.500	3.000	0.000	0.000	0.000	0.000	0.200	0	0.000	0metre	0									
41		123600101300000001	ഇരാട്ടിൻ അക്കാൽ റോഡ്	ഇരാട്ടിൻ	അക്കാൽ	Village road	1.100	4.400	3.000	0.000	0.123	0.000	0.000	0.977	0	0.000	0metre	0									

Supervisor's Signature

Local Body Name : Pallickal Grama Panchayat

Form :

Sub Form :

Serial No	Book Page No	FormRefID	Road Name	Starting Point	Ending Point	Road Type (ODR/VR)	Road Description			Surface Type					Construction Year	Protection Wall Length	Drainage Channel Length	Cost of construction from 1995	Last Maintenance Details	Remarks	Ward No	Panchayat No	WaterShed ID	Aq.Date and Book Value	Addition Date And Cost	Deduction Date And Cost	Depreciation(%)
							Length (Km)	Width (M)	Carriage Way Width (m)	Cement Concrete	Tar	Metal	Gravel	Katcha Road													
1			2	3	4	5	6	7	8	9	10	11	12	13	14	15	16	17	18	19	20	21	22	23	24	25	26
42		123600101300000002	താന്നിപൊയ്ക മാരാരിക്കോണം ഏലറോഡ്	താന്നിപൊയ്ക	മാരാരിക്കോണം	Village road	4.100	5.000	3.000	0.000	0.000	0.000	0.000	4.100	0	0.000	0metre	0									
43		123600101300000003	ഇരാട്ടിൽ മുഴിയിൽ റോഡ്	ഇരാട്ടിൽ	മുഴിയിൽ	Village road	1.540	3.000	2.500	0.000	0.000	0.000	0.000	1.540	0	0.000	0metre	0									
44		123600101300000004	മൂലഭാഗം-വൻമീങ്കയം റോഡ്	മൂലഭാഗം	വൻമീങ്കയം	Village road	0.540	5.000	3.000	0.000	0.100	0.000	0.000	0.440	0	0.000	0metre	5875	2005								

[Signature Box]

Local Body Name : Pallickal Grama Panchayat

Form :

Sub Form :

Serial No	Book Page No	FormRefID	Road Name	Starting Point	Ending Point	Road Type (ODR/VR)	Road Description			Surface Type					Construction Year	Protection Wall Length	Drainage Channel Length	Cost of construction from 1995	Last Maintenance Details	Remarks	Ward No	Panchayat No	WaterShed ID	Ac.Date and Book Value	Addition Date And Cost	Deduction Date And Cost	Depreciation(%)
							Length (Km)	Width (M)	Carriage Way Width (m)	Cement Concrete	Tar	Metal	Gravel	Katcha Road													
1			2	3	4	5	6	7	8	9	10	11	12	13	14	15	16	17	18	19	20	21	22	23	24	25	26
45		123600101400000001	വൻമീങ്കയം -കുറ്റിമുട്രോഡ്	വൻമീങ്കയം	കുറ്റിമുട്ര്	Village road	0.400	3.700	3.000	0.000	0.000	0.000	0.000	0.400	0	0.000	0metre	0									
46		123600101400000002	മാമ്പുഴ റോഡ്	വൻമീൻകയം	മാമ്പുഴ	Village road	0.600	3.500	3.000	0.000	0.000	0.000	0.000	0.600	0	0.000	0metre	0									
47		123600101400000003	മുതല കുന്ദകോണം മുഴിയിൽ റോഡ്	മുതല	മുഴിയിൽ	Village road	0.550	5.000	3.000	0.000	0.300	0.000	0.000	0.250	0	0.000	0metre	0									

[Signature Box]

Local Body Name : Pallickal Grama Panchayat

Form :

Sub Form :

Serial No	Book Page No	FormRefID	Road Name	Starting Point	Ending Point	Road Type (ODR/VR)	Road Description			Surface Type					Construction Year	Protection Wall Length	Drainage Channel Length	Cost of construction from 1995	Last Maintenance Details	Remarks	Ward No	Panchayat No	WaterShed ID	Aq.Date and Book Value	Addition Date And Cost	Deduction Date And Cost	Depreciation(%)
							Length (Km)	Width (M)	Carriage Way Width (m)	Cement Concrete	Tar	Metal	Gravel	Katcha Road													
1			2	3	4	5	6	7	8	9	10	11	12	13	14	15	16	17	18	19	20	21	22	23	24	25	26
48		123600101400000004	മുലദാഗം വല്ലഭംകുന്ന് ഉപ്പുകണ്ടം റോഡ്	വല്ലഭം കുന്ന്	ഉപ്പുകണ്ടം	Village road	1.890	8.600	3.000	0.000	1.300	0.000	0.000	0.590	0	0.000	0metre	0									
49		1236001015000000001	ഇളമ്പ്രക്കോട് വല്ലഭംകുന്ന് റോഡ്	ഇളമ്പ്രക്കോട്	വല്ലഭം കുന്ന്	Village road	3.700	8.000	3.000	0.000	3.700	0.000	0.000	0.000	0	1.260	49metre	0		Kurachu sthalat humath ram sidewal I Ketty							
50		1236001015000000002	ഇലവൂർകോണം പള്ളിവാതുക്കൽ റോഡ്	ഇലവൂർകോണം	പള്ളിവാതുക്കൽ	Village road	0.362	5.000	3.000	0.000	0.000	0.000	0.000	0.362	0	0.000	0metre	0									

Supervisor's Signature

Local Body Name : Pallickal Grama Panchayat

Form :

Sub Form :

Serial No	Book Page No	FormRefID	Road Name	Starting Point	Ending Point	Road Type (ODR/VR)	Road Description			Surface Type					Construction Year	Protection Wall Length	Drainage Channel Length	Cost of construction from 1995	Last Maintenance Details	Remarks	Ward No	Panchayat No	WaterShed ID	Aq.Date and Book Value	Addition Date And Cost	Deduction Date And Cost	Depreciation(%)
							Length (Km)	Width (M)	Carriage Way Width (m)	Cement Concrete	Tar	Metal	Gravel	Katcha Road													
1			2	3	4	5	6	7	8	9	10	11	12	13	14	15	16	17	18	19	20	21	22	23	24	25	26
51		123600101500000003	പല്ലായന്റെ പൊയ്ക ഏല റോഡ്	ഇളമ്പ്രക്കോണ വല്ലഭൻ കുന്ന്	ഏലായിൽ	Village road	0.141	3.700	3.000	0.000	0.000	0.000	0.000	0.141	0	0.000	0metre	0									
53		123600101600000001	പട്ടാണിവിള ഇളമ്പ്രക്കോട് ഏല റോഡ്	പട്ടാണി വിള	ഇളമ്പ്രക്കോട് ഏല	Village road	0.180	3.700	3.000	0.000	0.000	0.000	0.000	0.180	0	0.000		0									
54		123600101600000002	കെ കെ കോണ വല്ലഭൻ കുന്ന് പള്ളിവാതുക്കൽ റോഡ്	പള്ളിക്കൽ പുരയിടം	വല്ലഭൻ കുന്ന്	Village road	0.746	3.500	3.000	0.000	0.400	0.000	0.000	0.346	0	0.000		0									

Supervisor's Signature

Local Body Name : Pallickal Grama Panchayat

Form :

Sub Form :

Serial No	Book Page No	FormRefID	Road Name	Starting Point	Ending Point	Road Type (ODR/VR)	Road Description			Surface Type					Construction Year	Protection Wall Length	Drainage Channel Length	Cost of construction from 1995	Last Maintenance Details	Remarks	Ward No	Panchayat No	WaterShed ID	Aq.Date and Book Value	Addition Date And Cost	Deduction Date And Cost	Depreciation(%)
							Length (Km)	Width (M)	Carriage Way Width (m)	Cement Concrete	Tar	Metal	Gravel	Katcha Road													
1			2	3	4	5	6	7	8	9	10	11	12	13	14	15	16	17	18	19	20	21	22	23	24	25	26
55		123600101600000003	ഇലവൂർകോണം ഏലരോഡ്	കെ കെ കോണം വല്ലഭൻ കുന്ന് റോഡ്	ഇലവൂർകോണം ഏല	Village road	0.800	4.000	3.000	0.000	0.000	0.000	0.000	0.800	0	0.000		0									
56		123600101600000004	കുന്നത്തഴികരോഡ്	പള്ളിവാതുക്കൽ ജംഗ്ഷൻ	കുന്നത്തഴികരോണം ഏല	Village road	0.200	3.500	3.000	0.000	0.000	0.000	0.000	0.200	0	0.000		0									
57		123600101700000001	കെ കെ കോണം മുഴിയിൽ റോഡ്	ഇലവൂർകോണം ഏലരോഡ്	കെ കെ കോണം വല്ലഭൻ കുന്ന് പള്ളിവാതുക്കൽ	Village road	0.800	4.000	3.000	0.000	0.000	0.000	0.000	0.800	0	0.000	0metre	97867	2005								

[Signature Box]

Local Body Name : Pallickal Grama Panchayat

Form :

Sub Form :

Serial No	Book Page No	FormRefID	Road Name	Starting Point	Ending Point	Road Type (ODR/VR)	Road Description			Surface Type					Construction Year	Protection Wall Length	Drainage Channel Length	Cost of construction from 1995	Last Maintenance Details	Remarks	Ward No	Panchayat No	WaterShed ID	Aq.Date and Book Value	Addition Date And Cost	Deduction Date And Cost	Depreciation(%)
							Length (Km)	Width (M)	Carriage Way Width (m)	Cement Concrete	Tar	Metal	Gravel	Katcha Road													
1			2	3	4	5	6	7	8	9	10	11	12	13	14	15	16	17	18	19	20	21	22	23	24	25	26
58		123600101700000002	കെ കെ കോണം പാടവാറം റോഡ്	കെ കെ കോണം മുഴിയിൽ	പാടവാറം റോഡ്	Village road	0.362	4.100	3.000	0.000	0.100	0.000	0.000	0.262	0	0.000	0metre	0									
59		123600101700000003	കെ കെ കോണം ഇളമ്പ്രക്കോട് ഏല	കെ കെ കോണം ജാഗ്ഷൻ	ഇളമ്പ്രക്കോട് ഏല	Village road	0.425	4.000	3.000	0.000	0.410	0.000	0.000	0.015	0	0.000	0metre	0									
60		123600101700000004	കോണത്തു വാതുക്കൽ ഇളമ്പ്രക്കോട് റോഡ്	കോണത്തുവാതുക്കൽ	ഇളമ്പ്രക്കോട്	Village road	0.354	4.000	3.000	0.000	0.000	0.000	0.000	0.354	0	0.000	0metre	0									

Supervisor's Signature

Local Body Name : Pallickal Grama Panchayat

Form :

Sub Form :

Serial No	Book Page No	FormRefID	Road Name	Starting Point	Ending Point	Road Type (ODR/VR)	Road Description			Surface Type					Construction Year	Protection Wall Length	Drainage Channel Length	Cost of construction from 1995	Last Maintenance Details	Remarks	Ward No	Panchayat No	WaterShed ID	Ac.Date and Book Value	Addition Date And Cost	Deduction Date And Cost	Depreciation(%)
							Length (Km)	Width (M)	Carriage Way Width (m)	Cement Concrete	Tar	Metal	Gravel	Katcha Road													
1			2	3	4	5	6	7	8	9	10	11	12	13	14	15	16	17	18	19	20	21	22	23	24	25	26
61		123600101800000001	കുമ്പകോണം പാടവാരം ഏല റോഡ്	കുമ്പകോണം	പാടവാരം	Village road	0.695	3.100	3.000	0.000	0.400	0.000	0.000	0.295	0	0.000	0metre	0									
62		123600101800000002	മുതല ജംഗ്ഷൻ-പാടവാരം ഏല റോഡ്	മുതല ജംഗ്ഷൻ	പാടവാരം ഏല	Village road	0.120	4.300	3.000	0.000	0.000	0.000	0.000	0.120	0	0.000	0metre	0									
63		123600101800000003	പാറവിള വാതുക്കൽ പാടവാരം റോഡ്	പാറവിള വാതുക്കൽ	പാടവാരം ഏല റോഡ്	Village road	0.555	3.500	3.000	0.000	0.000	0.000	0.000	0.555	0	0.000	0metre	5868	2005								

Local Body Name : Pallickal Grama Panchayat

Form :

Sub Form :


Serial No	Book Page No	FormRefID	Road Name	Starting Point	Ending Point	Road Type (ODR/VR)	Road Description			Surface Type					Construction Year	Protection Wall Length	Drainage Channel Length	Cost of construction from 1995	Last Maintenance Details	Remarks	Ward No	Panchayat No	WaterShed ID	Ac.Date and Book Value	Addition Date And Cost	Deduction Date And Cost	Depreciation(%)
							Length (Km)	Width (M)	Carriage Way Width (m)	Cement Concrete	Tar	Metal	Gravel	Katcha Road													
1	2	3	4	5	6	7	8	9	10	11	12	13	14	15	16	17	18	19	20	21	22	23	24	25	26		
64		123600101800000004	പാടവാറം-മുതല ജംഗ്ഷൻ റോഡ്	പാടവാറം	മുതല ജംഗ്ഷൻ	Village road	0.230	3.000	3.000	0.114	0.000	0.000	0.000	0.116	0	0.000	0metre	0									
65		1236001019000000001	മോളിച്ചന്ത പാലോട്ടുകോണം റോഡ്	മോളിച്ചന്ത	പാലോട്ടുകോണം	Village road	0.250	3.500	3.000	0.000	0.000	0.000	0.000	0.250	0	0.000	0metre	0									
66		1236001019000000002	അറപ്പൂര വാതുക്കൽ റോഡ്	ഗുരുമന്ദിരം മുതല ഏല റോഡ്	അറപ്പൂര ഏല റോഡ്	Village road	0.720	3.700	3.000	0.000	0.000	0.000	0.000	0.720	0	0.000	0metre	0									

Local Body Name : Pallickal Grama Panchayat

Form :

Sub Form :

Serial No	Book Page No	FormRefID	Road Name	Starting Point	Ending Point	Road Type (ODR/VR)	Road Description			Surface Type					Construction Year	Protection Wall Length	Drainage Channel Length	Cost of construction from 1995	Last Maintenance Details	Remarks	Ward No	Panchayat No	WaterShed ID	Ac.Date and Book Value	Addition Date And Cost	Deduction Date And Cost	Depreciation(%)
							Length (Km)	Width (M)	Carriage Way Width (m)	Cement Concrete	Tar	Metal	Gravel	Katcha Road													
1			2	3	4	5	6	7	8	9	10	11	12	13	14	15	16	17	18	19	20	21	22	23	24	25	26
67		123600101900000003	ഗുരുമന്ദിരം മുതല ഏല റോഡ്	ഗുരുമന്ദിരം	മുതല ഏല	Village road	0.800	5.000	3.000	0.000	0.800	0.000	0.000	0.000	0	47.500	0metre	0	2004 March Re-Tarings								
68		123600101900000004	കാക്കാട്-കുഴിയൻ വയൽ റോഡ്	കാക്കാട്	കുഴിയൻ വയൽ	Village road	0.720	5.200	3.000	0.000	0.500	0.000	0.000	0.220	0	0.000	0metre	90000	2002								
69		1236001020000000001	മന്നാവിൽ വാതുക്കൽ ഏല	ഗുരുമന്ദിരം മദ്ധ്യഭാഗം	അറപ്പൂര ഏല	Village road	0.100	3.500	3.000	0.000	0.000	0.000	0.000	0.100	0	0.000	0metre	0									



Local Body Name : Pallickal Grama Panchayat

Form :

Sub Form :

Serial No	Book Page No	FormRefID	Road Name	Starting Point	Ending Point	Road Type (ODR/VR)	Road Description			Surface Type					Construction Year	Protection Wall Length	Drainage Channel Length	Cost of construction from 1995	Last Maintenance Details	Remarks	Ward No	Panchayat No	WaterShed ID	Aq.Date and Book Value	Addition Date And Cost	Deduction Date And Cost	Depreciation(%)
							Length (Km)	Width (M)	Carriage Way Width (m)	Cement Concrete	Tar	Metal	Gravel	Katcha Road													
1			2	3	4	5	6	7	8	9	10	11	12	13	14	15	16	17	18	19	20	21	22	23	24	25	26
70		123600102000000002	കാക്കാട്-കാക്കാട് കുഴിയൻ വയൽ	കാക്കാട് ജംഗ്ഷൻ	കാക്കാട് കുഴിയൻ വയൽ	Village road	0.720	5.000	3.000	0.000	0.500	0.000	0.000	0.220	0	0.000	0metre	94933	2005	5000 Roopa Maintenance Upayogichu							
71		123600102000000003	കാക്കാട് റോഡ്	പുരയിടം ചടയമംഗലം	റൂല	Village road	0.150	3.000	3.000	0.000	0.000	0.000	0.000	0.150	0	0.000	0metre	0		Upayogya Soonyam							
72		123600102000000004	കാവുവീള വാതുകൽ-വടക്കേപ്പള്ളി റോഡ്	കാവുവീള വാതുകൽ	വടക്കേപ്പള്ളി	Village road	0.400	4.500	3.000	0.000	0.200	0.000	0.000	0.200	0	0.000	0metre	0									

Local Body Name : Pallickal Grama Panchayat

Form :

Sub Form :

Serial No	Book Page No	FormRefID	Road Name	Starting Point	Ending Point	Road Type (ODR/VR)	Road Description			Surface Type					Construction Year	Protection Wall Length	Drainage Channel Length	Cost of construction from 1995	Last Maintenance Details	Remarks	Ward No	Panchayat No	WaterShed ID	Ac.Date and Book Value	Addition Date And Cost	Deduction Date And Cost	Depreciation(%)
							Length (Km)	Width (M)	Carriage Way Width (m)	Cement Concrete	Tar	Metal	Gravel	Katcha Road													
1			2	3	4	5	6	7	8	9	10	11	12	13	14	15	16	17	18	19	20	21	22	23	24	25	26
73		123600102100000001	കാവുവിള പള്ളിവാതുക്കൽ ഗുരുമന്ദിരം വടക്കേപ്പള്ളി	കാവുവിള	ഗുരുമന്ദിരം	Village road	0.180	3.000	2.500	0.000	0.000	0.000	0.000	0.180	0	0.000	0metre	0									
74		123600102100000002	മിൽക് സൊസൈറ്റി കാക്കാട്ടുകോണം	മിൽക് സൊസൈറ്റി	കാക്കാട്ടുകോണം	Village road	0.250	3.500	3.000	0.000	0.000	0.000	0.000	0.250	0	0.000	0metre	0									
75		123600102100000003	കാവുവിള വാതുക്കൽ വടക്കേപ്പള്ളി കാക്കാട്ടുകോണം	പള്ളിച്ചൽ ചടയമംഗലം റോഡ്	വടക്കേപ്പള്ളി	Village road	0.150	3.200	3.000	0.030	0.000	0.000	0.000	0.120	0	0.000	0metre	0									

Supervisor's Signature

Local Body Name : Pallickal Grama Panchayat

Form :

Sub Form :

Serial No	Book Page No	FormRefID	Road Name	Starting Point	Ending Point	Road Type (ODR/VR)	Road Description			Surface Type					Construction Year	Protection Wall Length	Drainage Channel Length	Cost of construction from 1995	Last Maintenance Details	Remarks	Ward No	Panchayat No	WaterShed ID	Aq.Date and Book Value	Addition Date And Cost	Deduction Date And Cost	Depreciation(%)
							Length (Km)	Width (M)	Carriage Way Width (m)	Cement Concrete	Tar	Metal	Gravel	Katcha Road													
1			2	3	4	5	6	7	8	9	10	11	12	13	14	15	16	17	18	19	20	21	22	23	24	25	26
76		123600102100000004	പള്ളിക്കൽ തോയിത്തല ഏല റോഡ്	പള്ളിക്കൽ കോട്ടക്കുഴി	കോട്ടക്കുഴി	Village road	0.630	4.800	3.000	0.000	0.000	0.000	0.000	0.630	0	0.400	0metre	0									
77		1236001022000000001	പള്ളിക്കൽ എൽ പി എസ്-കോട്ട കുഴി റോഡ്	പള്ളിക്കൽ എൽ പി എസ്	കോട്ടക്കുഴി	Village road	0.300	4.500	3.000	0.000	0.129	0.000	0.000	0.171	0	0.000	0metre	0									
78		1236001022000000002	കാട്ടു പുതുശ്ശേരി തോളൂർ ഏല റോഡ്	കാട്ടുപുതുശ്ശേരി	തോളൂർ ഏല	Village road	0.630	4.500	3.000	0.000	0.200	0.000	0.000	0.430	0	0.000	0metre	22836	2003-04 il Attakutt apani Nadathy								

Local Body Name : Pallickal Grama Panchayat

Form :

Sub Form :

Serial No	Book Page No	FormRefID	Road Name	Starting Point	Ending Point	Road Type (ODR/VR)	Road Description			Surface Type					Construction Year	Protection Wall Length	Drainage Channel Length	Cost of construction from 1995	Last Maintenance Details	Remarks	Ward No	Panchayat No	WaterShed ID	Aq.Date and Book Value	Addition Date And Cost	Deduction Date And Cost	Depreciation(%)
							Length (Km)	Width (M)	Carriage Way Width (m)	Cement Concrete	Tar	Metal	Gravel	Katcha Road													
1			2	3	4	5	6	7	8	9	10	11	12	13	14	15	16	17	18	19	20	21	22	23	24	25	26
79		123600102200000003	മൊട്ടമുട തോളൂർ ഏല റോഡ്	മൊട്ടമുട	തോളൂർ	Village road	0.250	4.500	3.000	0.000	0.000	0.000	0.000	0.250	0	0.000	0metre	0									
80		123600102200000004	ഉന്നൻകല്ലട -മുടുമ്പിത്ത്	ഉന്നൻകല്ലട	മുടുമ്പിത്ത്	Village road	0.200	3.300	3.000	0.000	0.000	0.000	0.000	0.200	0	0.000	0metre	0									
81		1236001023000000001	ഉന്നൻകല്ലട മുടക്കംകോട റോഡ്	ഉന്നൻകല്ലട	മുടക്കംകോട	Village road	1.400	5.000	3.300	0.000	0.500	0.000	0.000	0.900	0	0.000	0metre	286266	2003-04 Attakuttapani Thudangi								

[Signature Box]

Local Body Name : Pallickal Grama Panchayat

Form :

Sub Form :

Serial No	Book Page No	FormRefID	Road Name	Starting Point	Ending Point	Road Type (ODR/VR)	Road Description			Surface Type					Construction Year	Protection Wall Length	Drainage Channel Length	Cost of construction from 1995	Last Maintenance Details	Remarks	Ward No	Panchayat No	WaterShed ID	Aq.Date and Book Value	Addition Date And Cost	Deduction Date And Cost	Depreciation(%)
							Length (Km)	Width (M)	Carriage Way Width (m)	Cement Concrete	Tar	Metal	Gravel	Katcha Road													
1			2	3	4	5	6	7	8	9	10	11	12	13	14	15	16	17	18	19	20	21	22	23	24	25	26
82		1236001023000000002	മുടക്കംകോട് ഇയക്കോട്	മുടക്കംകോട്	ഇയക്കോട്	Village road	0.600	3.000	2.700	0.000	0.000	0.000	0.000	0.600	0	0.000	0metre	0									
83		1236001023000000003	കുന്നിൻ മുടക്കംകോട് റോഡ്	കുന്നിൻ	മുടക്കംകോട്	Village road	1.000	5.500	4.200	0.000	0.300	0.000	0.000	0.700	0	0.000	0metre	0									
84		1236001023000000004	കുന്നിൽ റോഡ്	കുന്നിൽ	കുന്നിൽ വാതുക്കൽ	Village road	0.350	4.200	3.000	0.000	0.000	0.000	0.000	0.350	0	0.000	0metre	0									

Local Body Name : Pallickal Grama Panchayat

Form :

Sub Form :

Serial No	Book Page No	FormRefID	Road Name	Starting Point	Ending Point	Road Type (ODR/VR)	Road Description			Surface Type					Construction Year	Protection Wall Length	Drainage Channel Length	Cost of construction from 1995	Last Maintenance Details	Remarks	Ward No	Panchayat No	WaterShed ID	Ac.Date and Book Value	Addition Date And Cost	Deduction Date And Cost	Depreciation(%)
							Length (Km)	Width (M)	Carriage Way Width (m)	Cement Concrete	Tar	Metal	Gravel	Katcha Road													
1			2	3	4	5	6	7	8	9	10	11	12	13	14	15	16	17	18	19	20	21	22	23	24	25	26
85		123600102400000001	എച്ച് എസ് എസ് റോഡ്	പള്ളിക്കൽ റോഡ്	എച്ച് എസ് എസ്	Village road	0.300	3.600	3.000	0.000	0.100	0.000	0.000	0.200	0	0.000	0metre	0									
86		123600102400000002	പള്ളിക്കൽ ജംഗ്ഷൻ പുളിമാത്ത് ഏല റോഡ്	പള്ളിക്കൽ ജംഗ്ഷൻ	പുളിമാത്ത് ഏല	Village road	0.300	4.000	3.000	0.000	0.200	0.000	0.000	0.100	0	0.000	0metre	0									
87		123600102400000003	പുളിമാത്ത് ചാലുവാരം റോഡ്	പുളിമാത്ത് ഏല	ചാലുവാരം	Village road	0.100	2.700	0.000	0.000	0.000	0.000	0.000	0.100	0	0.000	0metre	0									

Local Body Name : Pallickal Grama Panchayat

Form :

Sub Form :

Serial No	Book Page No	FormRefID	Road Name	Starting Point	Ending Point	Road Type (ODR/VR)	Road Description			Surface Type					Construction Year	Protection Wall Length	Drainage Channel Length	Cost of construction from 1995	Last Maintenance Details	Remarks	Ward No	Panchayat No	WaterShed ID	Aq.Date and Book Value	Addition Date And Cost	Deduction Date And Cost	Depreciation(%)
							Length (Km)	Width (M)	Carriage Way Width (m)	Cement Concrete	Tar	Metal	Gravel	Katcha Road													
1			2	3	4	5	6	7	8	9	10	11	12	13	14	15	16	17	18	19	20	21	22	23	24	25	26
88		123600102400000004	പോസ്റ്റ് ഓഫീസ് ജംഗ്ഷൻ പുളിമാത്തറോഡ്	പോസ്റ്റ് ഓഫീസ് ജംഗ്ഷൻ	പുളിമാത്തറ ഏല	Village road	0.300	4.200	3.000	0.000	0.200	0.000	0.000	0.100	0	0.000	0metre	0									
89		1236001025000000001	വയനഴികത്ത് പോസ്റ്റ് ഓഫീസ് റോഡ്	വയനഴികത്ത്	പോസ്റ്റ് ഓഫീസ് റോഡ്	Village road	0.200	4.500	3.000	0.000	0.100	0.000	0.000	0.100	0	0.000	0metre	0									
90		1236001025000000002	പള്ളിക്കൽ തോയിത്തല ഏല റോഡ്	പള്ളിക്കൽ	തോയിത്തല ഏല റോഡ്	Village road	0.500	4.500	3.000	0.000	0.000	0.000	0.000	0.500	0	0.000	0metre	0									

Supervisor's Signature

Local Body Name : Pallickal Grama Panchayat

Form :

Sub Form :

Serial No	Book Page No	FormRefID	Road Name	Starting Point	Ending Point	Road Type (ODR/VR)	Road Description			Surface Type					Construction Year	Protection Wall Length	Drainage Channel Length	Cost of construction from 1995	Last Maintenance Details	Remarks	Ward No	Panchayat No	WaterShed ID	Ac.Date and Book Value	Addition Date And Cost	Deduction Date And Cost	Depreciation(%)
							Length (Km)	Width (M)	Carriage Way Width (m)	Cement Concrete	Tar	Metal	Gravel	Katcha Road													
1			2	3	4	5	6	7	8	9	10	11	12	13	14	15	16	17	18	19	20	21	22	23	24	25	26
91		123600102500000003	പുത്തൻവീട് - ഏലറോഡ്	പുത്തൻവീട്	ഏലറോഡ്	Village road	0.100	4.500	3.000	0.000	0.000	0.000	0.000	0.100	0	0.000	0metre	0									
92		123600102500000004	ഷാപ്പൂമുക്ക് റോഡ്	ഷാപ്പൂമുക്ക് വാതുക്കൽ	ഷാപ്പൂമുക്ക്	Village road	0.100	3.500	3.000	0.000	0.000	0.000	0.000	0.100	0	0.000	0metre	0									
93		1236001026000000001	പള്ളിക്കൽ ആനക്കുന്നം റോഡ്	പള്ളിക്കൽ	ആനക്കുന്നം	Other district road	0.600	4.000	3.000	0.000	0.600	0.000	0.000	0.000	0	0.000	0metre	0									

Supervisor's Signature

Local Body Name : Pallickal Grama Panchayat

Form :

Sub Form :

Serial No	Book Page No	FormRefID	Road Name	Starting Point	Ending Point	Road Type (ODR/VR)	Road Description			Surface Type					Construction Year	Protection Wall Length	Drainage Channel Length	Cost of construction from 1995	Last Maintenance Details	Remarks	Ward No	Panchayat No	WaterShed ID	Ac.Date and Book Value	Addition Date And Cost	Deduction Date And Cost	Depreciation(%)	
							Length (Km)	Width (M)	Carriage Way Width (m)	Cement Concrete	Tar	Metal	Gravel	Katcha Road														
1			2	3	4	5	6	7	8	9	10	11	12	13	14	15	16	17	18	19	20	21	22	23	24	25	26	
94		1236001026000000002	കാട്ടുപുതുശ്ശേരി നെട്ടയം റോഡ്	കാട്ടുപുതുശ്ശേരി	നെട്ടയം റോഡ്	Village road	1.250	3.600	3.000	0.000	1.250	0.000	0.000	0.000	0	0.000	0metre	500000	2004-05 Attakuttapani Nadathy									
95		1236001026000000003	ഊന്നൻകല്ല് കളത്തിപ്പച്ച	കാട്ടുപുതുശ്ശേരി	കളത്തിപ്പച്ച കുളക്കുഴി റോഡ്	Village road	2.000	7.500	3.000	0.000	0.500	0.000	0.000	1.500	0	0.000	0metre	0										
96		1236001026000000004	നെട്ടയം ഉണ്ടപ്പാറ റോഡ്	നെട്ടയം	ഉണ്ടപ്പാറ	Village road	0.710	4.000	3.000	0.000	0.146	0.000	0.000	0.564	0	0.000	0metre	0										

Local Body Name : Pallickal Grama Panchayat

Form :

Sub Form :

Serial No	Book Page No	FormRefID	Road Name	Starting Point	Ending Point	Road Type (ODR/VR)	Road Description			Surface Type					Construction Year	Protection Wall Length	Drainage Channel Length	Cost of construction from 1995	Last Maintenance Details	Remarks	Ward No	Panchayat No	WaterShed ID	Aq.Date and Book Value	Addition Date And Cost	Deduction Date And Cost	Depreciation(%)
							Length (Km)	Width (M)	Carriage Way Width (m)	Cement Concrete	Tar	Metal	Gravel	Katcha Road													
1			2	3	4	5	6	7	8	9	10	11	12	13	14	15	16	17	18	19	20	21	22	23	24	25	26
98		123600102700000002	നെട്ടയം വെള്ളച്ചാൽ റോഡ്	നെട്ടയം	വെള്ളച്ചാൽ റോഡ്	Village road	2.000	4.000	3.000	0.023	1.000	0.200	0.000	0.777	0	40.100	0metre	0									
99		123600102700000003	കാട്ടുപുതുശ്ശേരി-പച്ചയിൽ റോഡ്	കാട്ടുപുതുശ്ശേരി	പച്ചയിൽ	Village road	1.800	4.000	3.000	0.000	1.800	0.000	0.000	0.000	0	0.000	0metre	0									
100		123600102700000004	വട്ടയം പുതിയകോണം റോഡ്	വട്ടയം	പുതിയകോണം	Village road	0.200	4.500	3.000	0.000	0.000	0.000	0.000	0.200	0	0.000	0metre	0									

Local Body Name : Pallickal Grama Panchayat

Form :

Sub Form :

Serial No	Book Page No	FormRefID	Road Name	Starting Point	Ending Point	Road Type (ODR/VR)	Road Description			Surface Type					Construction Year	Protection Wall Length	Drainage Channel Length	Cost of construction from 1995	Last Maintenance Details	Remarks	Ward No	Panchayat No	WaterShed ID	Ac.Date and Book Value	Addition Date And Cost	Deduction Date And Cost	Depreciation(%)
							Length (Km)	Width (M)	Carriage Way Width (m)	Cement Concrete	Tar	Metal	Gravel	Katcha Road													
1			2	3	4	5	6	7	8	9	10	11	12	13	14	15	16	17	18	19	20	21	22	23	24	25	26
101		123600102800000001	കാട്ടുപുതുശ്ശേരി-കൊച്ചുകോണം റോഡ്	കാട്ടുപുതുശ്ശേരി	കൊച്ചുകോണം	Village road	0.365	4.700	3.000	0.000	0.000	0.000	0.000	0.365	0	0.000	0metre	0									
102		123600102800000002	നെട്ടയം പുതിയകോണം റോഡ്	നെട്ടയം	പുതിയകോണം	Village road	0.370	4.500	3.000	0.000	0.000	0.000	0.000	0.370	0	0.000	0metre	0									
103		123600102800000003	നെട്ടയം താനിയിൽ ഏല റോഡ്	നെട്ടയം	താനിയിൽ ഏല റോഡ്	Village road	0.200	3.500	3.000	0.000	0.000	0.000	0.000	0.200	0	0.000	0metre	0									

Local Body Name : Pallickal Grama Panchayat

Form :

Sub Form :

Serial No	Book Page No	FormRefID	Road Name	Starting Point	Ending Point	Road Type (ODR/VR)	Road Description			Surface Type					Construction Year	Protection Wall Length	Drainage Channel Length	Cost of construction from 1995	Last Maintenance Details	Remarks	Ward No	Panchayat No	WaterShed ID	Ac.Date and Book Value	Addition Date And Cost	Deduction Date And Cost	Depreciation(%)
							Length (Km)	Width (M)	Carriage Way Width (m)	Cement Concrete	Tar	Metal	Gravel	Katcha Road													
1			2	3	4	5	6	7	8	9	10	11	12	13	14	15	16	17	18	19	20	21	22	23	24	25	26
104		123600102800000004	മുക്കുണ്ടകോട് കോളനി റോഡ്	മുക്കുണ്ടകോട്	കോളനി റോഡ്	Village road	0.350	6.000	3.000	0.000	0.000	0.000	0.000	0.350	0	0.000	0metre	0									
105		1236001029000000001	മുതിയക്കോണം-അമ്പലം റോഡ്	മുതിയക്കോണം	അമ്പലം മുക്ക് റോഡ്	Village road	0.490	4.700	3.000	0.000	0.000	0.000	0.000	0.490	0	0.470	0metre	0									
106		1236001029000000002	പള്ളിക്കൽ ജംഗ്ഷൻ പി.എച്ച്.സി. റോഡ്	പള്ളിക്കൽ	പി.എച്ച്.സി	Village road	0.135	4.500	3.000	0.045	0.000	0.000	0.000	0.090	0	0.000	0metre	0									

Supervisor's Signature

Local Body Name : Pallickal Grama Panchayat

Form :

Sub Form :

Serial No	Book Page No	FormRefID	Road Name	Starting Point	Ending Point	Road Type (ODR/VR)	Road Description			Surface Type					Construction Year	Protection Wall Length	Drainage Channel Length	Cost of construction from 1995	Last Maintenance Details	Remarks	Ward No	Panchayat No	WaterShed ID	Ac.Date and Book Value	Addition Date And Cost	Deduction Date And Cost	Depreciation(%)
							Length (Km)	Width (M)	Carriage Way Width (m)	Cement Concrete	Tar	Metal	Gravel	Katcha Road													
1			2	3	4	5	6	7	8	9	10	11	12	13	14	15	16	17	18	19	20	21	22	23	24	25	26
107		1236001029000000003	ഹോസ്‌പിറ്റൽ റോഡ്	പകൽകുറ്റി	ഹോസ്‌പിറ്റൽ	Village road	0.055	5.000	3.000	0.000	0.055	0.000	0.000	0.000	0	0.000	0metre	0									
108		1236001029000000004	പള്ളിക്കൽ എച്ച് എസ് എസ് ചെങ്കോട്ട് റോഡ്	എച്ച് എസ് എസ്	ചെങ്കോട്ട്	Village road	2.093	5.000	3.000	0.000	0.600	0.000	0.000	1.493	0	0.000	0metre	0									
109		1236001030000000001	മന്തനാത്ത് വാതുക്കൽ മുളംപള്ളി റോഡ്	ചെങ്ങോട്ട് റോഡ്	മുളംപള്ളി	Village road	0.100	3.500	3.000	0.000	0.000	0.000	0.000	0.100	0	0.000	0metre	0									

Local Body Name : Pallickal Grama Panchayat

Form :

Sub Form :

Serial No	Book Page No	FormRefID	Road Name	Starting Point	Ending Point	Road Type (ODR/VR)	Road Description			Surface Type					Construction Year	Protection Wall Length	Drainage Channel Length	Cost of construction from 1995	Last Maintenance Details	Remarks	Ward No	Panchayat No	WaterShed ID	Aq.Date and Book Value	Addition Date And Cost	Deduction Date And Cost	Depreciation(%)
							Length (Km)	Width (M)	Carriage Way Width (m)	Cement Concrete	Tar	Metal	Gravel	Katcha Road													
1			2	3	4	5	6	7	8	9	10	11	12	13	14	15	16	17	18	19	20	21	22	23	24	25	26
110		1236001030000000002	മംഗളാംവിള വാതിക്കൽ പള്ളിക്കൽ ഏല റോഡ്	മംഗളാം വിള	പള്ളിക്കൽ ഏല	Village road	0.325	3.500	3.000	0.000	0.000	0.000	0.000	0.325	0	0.000	0metre	0									
111		1236001030000000003	പള്ളിക്കൽ ലക്ഷംവീട് റോഡ്	പള്ളിക്കൽ	ലക്ഷംവീട്	Village road	0.300	3.000	2.500	0.000	0.000	0.000	0.000	0.300	0	0.000	0metre	0									
112		1236001030000000004	കരിക്കാത്തു മുല റോഡ് (കാക്കത്തേ റ്റാ)	കരിക്കാ	കരിക്കാ ഏല	Village road	0.300	3.000	2.500	0.000	0.000	0.000	0.000	0.300	0	0.000	0metre	0									

Local Body Name : Pallickal Grama Panchayat

Form :

Sub Form :

Serial No	Book Page No	FormRefID	Road Name	Starting Point	Ending Point	Road Type (ODR/VR)	Road Description			Surface Type					Construction Year	Protection Wall Length	Drainage Channel Length	Cost of construction from 1995	Last Maintenance Details	Remarks	Ward No	Panchayat No	WaterShed ID	Aq.Date and Book Value	Addition Date And Cost	Deduction Date And Cost	Depreciation(%)
							Length (Km)	Width (M)	Carriage Way Width (m)	Cement Concrete	Tar	Metal	Gravel	Katcha Road													
1			2	3	4	5	6	7	8	9	10	11	12	13	14	15	16	17	18	19	20	21	22	23	24	25	26
113		123600103100000001	ചെങ്കോട് കോളനി റോഡ്	ചെങ്കോട്	കോളനി	Village road	0.178	3.500	3.000	0.000	0.000	0.000	0.000	0.178	0	0.000	0metre	0									
114		123600103100000002	ചെങ്കോട് നരിമാത്ത് റോഡ്	ചെങ്കോട്	നരിമാത്ത്	Village road	0.610	3.500	3.000	0.000	0.121	0.000	0.000	0.489	0	0.000	0metre	0									
115		123600103100000003	നരിമാത്ത് കുത്തുട് ഏല പള്ളിക്കൽ സൊസൈറ്റി ജംഗ്ഷൻ	നരിമാത്ത്	ഏല	Village road	0.090	3.000	2.500	0.000	0.000	0.000	0.000	0.090	0	0.000	0metre	0									

Supervisor's Signature

Local Body Name : Pallickal Grama Panchayat

Form :

Sub Form :

Serial No	Book Page No	FormRefID	Road Name	Starting Point	Ending Point	Road Type (ODR/VR)	Road Description			Surface Type					Construction Year	Protection Wall Length	Drainage Channel Length	Cost of construction from 1995	Last Maintenance Details	Remarks	Ward No	Panchayat No	WaterShed ID	Aq.Date and Book Value	Addition Date And Cost	Deduction Date And Cost	Depreciation(%)	
							Length (Km)	Width (M)	Carriage Way Width (m)	Cement Concrete	Tar	Metal	Gravel	Katcha Road														
1			2	3	4	5	6	7	8	9	10	11	12	13	14	15	16	17	18	19	20	21	22	23	24	25	26	
116		123600103100000004	പള്ളിക്കൽ സോസൈറ്റി ജംഗ്ഷൻ പുത്തൻ വീട് വാതിൽക്കൽ	പള്ളിക്കൽ സോസൈറ്റി	പുത്തൻ വീട്	Village road	0.100	3.000	2.500	0.000	0.000	0.000	0.000	0.100	0	0.000	0metre	0										
117		1236001032000000001	ആരാമ പ്ലാച്ചിവിള വാതുക്കൽ	പ്ലാച്ചിവിള	ആരാമം	Village road	0.800	5.000	3.000	0.000	0.200	0.000	0.000	0.600	0	0.000	0metre	0										
118		1236001032000000002	കോയിപ്പുറം കാരുർ റോഡ്	ആരാമം	കാവൂർ	Village road	0.205	3.200	3.000	0.000	0.000	0.140	0.000	0.065	0	0.000	0metre	0										

Supervisor's Signature

Local Body Name : Pallickal Grama Panchayat

Form :

Sub Form :

Serial No	Book Page No	FormRefID	Road Name	Starting Point	Ending Point	Road Type (ODR/VR)	Road Description			Surface Type					Construction Year	Protection Wall Length	Drainage Channel Length	Cost of construction from 1995	Last Maintenance Details	Remarks	Ward No	Panchayat No	WaterShed ID	Aq.Date and Book Value	Addition Date And Cost	Deduction Date And Cost	Depreciation(%)
							Length (Km)	Width (M)	Carriage Way Width (m)	Cement Concrete	Tar	Metal	Gravel	Katcha Road													
1			2	3	4	5	6	7	8	9	10	11	12	13	14	15	16	17	18	19	20	21	22	23	24	25	26
119		123600103200000003	നരിമാൽ പരക്കിമാംവിള വാതുകൽ	നരിമാൽ	നരിമാത്തുവിള	Village road	0.270	3.500	3.000	0.000	0.000	0.000	0.000	0.270	0	0.000	0metre	0									
120		123600103200000004	പ്ലാച്ചിവിള കൊച്ചുകോണം	പ്ലാച്ചിവിള	കലുത്തപ്പുഴ	Village road	0.360	3.500	3.000	0.000	0.000	0.000	0.000	0.360	0	0.000	0metre	0									
121		123600103300000001	പ്ലാച്ചിവിള മുക്കുകോട്	പ്ലാച്ചിവിള	മുക്കുകോട്	Village road	0.600	3.500	3.000	0.000	0.000	0.000	0.000	0.600	0	0.000	0metre	0									

Supervisor's Signature

Local Body Name : Pallickal Grama Panchayat

Form :

Sub Form :

Serial No	Book Page No	FormRefID	Road Name	Starting Point	Ending Point	Road Type (ODR/VR)	Road Description			Surface Type					Construction Year	Protection Wall Length	Drainage Channel Length	Cost of construction from 1995	Last Maintenance Details	Remarks	Ward No	Panchayat No	WaterShed ID	Aq.Date and Book Value	Addition Date And Cost	Deduction Date And Cost	Depreciation(%)
							Length (Km)	Width (M)	Carriage Way Width (m)	Cement Concrete	Tar	Metal	Gravel	Katcha Road													
1			2	3	4	5	6	7	8	9	10	11	12	13	14	15	16	17	18	19	20	21	22	23	24	25	26
122		1236001033000000002	ഇയക്കോട് കലുത്തിപ്പു	ഇയക്കോട്	കലുത്തിപ്പു	Village road	0.185	2.500	0.000	0.000	0.000	0.000	0.000	0.185	0	0.000	0metre	0									
123		1236001033000000003	പ്ലാച്ചിവിള വടവൂർകോണം	ചൈവേലി	വടവൂർകോണം	Village road	0.180	3.000	0.000	0.000	0.000	0.000	0.000	0.180	0	0.000	0metre	0									
124		1236001033000000004	വടക്കേപ്പള്ളി പാറപ്പള്ളി ഏല	വടക്കേപ്പള്ളി	പാറപ്പള്ളി	Village road	0.360	3.500	0.000	0.000	0.000	0.000	0.000	0.360	0	0.000	0metre	0									

Supervisor's Signature

Local Body Name : Pallickal Grama Panchayat

Form :

Sub Form :

Serial No	Book Page No	FormRefID	Road Name	Starting Point	Ending Point	Road Type (ODR/VR)	Road Description			Surface Type					Construction Year	Protection Wall Length	Drainage Channel Length	Cost of construction from 1995	Last Maintenance Details	Remarks	Ward No	Panchayat No	WaterShed ID	Ac.Date and Book Value	Addition Date And Cost	Deduction Date And Cost	Depreciation(%)
							Length (Km)	Width (M)	Carriage Way Width (m)	Cement Concrete	Tar	Metal	Gravel	Katcha Road													
1			2	3	4	5	6	7	8	9	10	11	12	13	14	15	16	17	18	19	20	21	22	23	24	25	26
125		123600103400000001	വടക്കേപ്പള്ളി പുത്തൻ വീട്ടിൽ	വടക്കേപ്പള്ളി	പുത്തൻ വീട്ടിൽ	Village road	0.070	3.000	0.000	0.000	0.000	0.000	0.000	0.070	0	0.000	0metre	0									
126		123600103400000002	മോളിച്ചന്ത ഉലവൂർകോട് കോളനി റോഡ്	മോളിച്ചന്ത	ഉലവൂർ കോട്	Village road	1.060	5.000	3.000	0.000	1.060	0.000	0.000	0.060	0	0.000	0metre	0									
127		123600103400000003	ഉലവൂർകോട് കുപ്പോട് റോഡ്	ഉലവൂർ കോട്	കുപ്പോട്	Village road	0.090	3.000	0.000	0.000	0.000	0.000	0.000	0.090	0	0.000	0metre	0									

Local Body Name : Pallickal Grama Panchayat

Form :

Sub Form :

Serial No	Book Page No	FormRefID	Road Name	Starting Point	Ending Point	Road Type (ODR/VR)	Road Description			Surface Type					Construction Year	Protection Wall Length	Drainage Channel Length	Cost of construction from 1995	Last Maintenance Details	Remarks	Ward No	Panchayat No	WaterShed ID	Ac.Date and Book Value	Addition Date And Cost	Deduction Date And Cost	Depreciation(%)
							Length (Km)	Width (M)	Carriage Way Width (m)	Cement Concrete	Tar	Metal	Gravel	Katcha Road													
1			2	3	4	5	6	7	8	9	10	11	12	13	14	15	16	17	18	19	20	21	22	23	24	25	26
128		123600103400000004	വില്ലേജ് ഓഫീസ് കുപ്പോട് ഏല റോഡ്	വില്ലേജ് ഓഫീസ്	കുപ്പോട്	Village road	0.660	3.500	3.000	0.000	0.122	0.000	0.000	0.538	0	0.000	0metre	0									
129		1236001035000000001	വില്ലേജ് ഓഫീസ് അമ്പനാട്ട് വാതുക്കൽ	വില്ലേജ് ഓഫീസ്	അമ്പനാട്ട്	Village road	0.240	3.500	3.000	0.000	0.000	0.000	0.000	0.240	0	0.000	0metre	0									
130		1236001035000000002	പറങ്ങയിൽ മണ്ണായിൽ റോഡ്	പറങ്ങയിൽ	മണ്ണായിൽ	Village road	0.650	5.000	3.000	0.000	0.200	0.000	0.000	0.450	0	0.000	0metre	0									

Local Body Name : Pallickal Grama Panchayat

Form :

Sub Form :

Serial No	Book Page No	FormRefID	Road Name	Starting Point	Ending Point	Road Type (ODR/VR)	Road Description			Surface Type					Construction Year	Protection Wall Length	Drainage Channel Length	Cost of construction from 1995	Last Maintenance Details	Remarks	Ward No	Panchayat No	WaterShed ID	Ac.Date and Book Value	Addition Date And Cost	Deduction Date And Cost	Depreciation(%)
							Length (Km)	Width (M)	Carriage Way Width (m)	Cement Concrete	Tar	Metal	Gravel	Katcha Road													
1			2	3	4	5	6	7	8	9	10	11	12	13	14	15	16	17	18	19	20	21	22	23	24	25	26
131		123600103500000003	പുരവൂർകോണം ഏലറോഡ്	പുരവൂർകോണം	പുരവൂർകോണം ഏല	Village road	0.370	3.500	3.000	0.000	0.000	0.000	0.000	0.370	0	0.000	0metre	0									
132		1236001036000000001	പറങ്ങയിൽ പുനമ്പിള്ളി റോഡ്	പറങ്ങമ്പിള്ളി	മുള്ളൂവ	Village road	0.170	3.500	3.000	0.000	0.000	0.000	0.000	0.170	0	0.000	0metre	0									
133		1236001037000000001	കുഴിവിള പുനമ്പിള്ളി ഏല	കുഴിവിള	പുനമ്പിള്ളി	Village road	0.350	3.500	3.000	0.000	0.000	0.000	0.000	0.350	0	0.000	0metre	0									

Local Body Name : Pallickal Grama Panchayat

Form :

Sub Form :

Serial No	Book Page No	FormRefID	Road Name	Starting Point	Ending Point	Road Type (ODR/VR)	Road Description			Surface Type					Construction Year	Protection Wall Length	Drainage Channel Length	Cost of construction from 1995	Last Maintenance Details	Remarks	Ward No	Panchayat No	WaterShed ID	Aq.Date and Book Value	Addition Date And Cost	Deduction Date And Cost	Depreciation(%)
							Length (Km)	Width (M)	Carriage Way Width (m)	Cement Concrete	Tar	Metal	Gravel	Katcha Road													
1			2	3	4	5	6	7	8	9	10	11	12	13	14	15	16	17	18	19	20	21	22	23	24	25	26
134		123600103700000002	പ്ലാച്ചിവിള മരുതട്ടാംകോട് റോഡ്	പ്ലാച്ചിവിള	മരുതട്ടാംകോട്	Village road	0.360	3.500	3.000	0.000	0.144	0.000	0.000	0.216	0	0.000	0metre	0									
136		123600103800000001	പ്ലാച്ചിവിള പെരുമ്പൻകോട് റോഡ്	പ്ലാച്ചിവിള	പെരുമ്പൻകോട്	Village road	0.800	4.000	4.000	0.000	0.000	0.000	0.000	0.800	0	0.000	0metre	0									
137		123600103800000002	തെങ്ങറ പൈവേലി റോഡ്	തെങ്ങറ	പൈവേലി	Village road	0.090	4.000	3.000	0.000	0.000	0.000	0.000	0.090	0	0.000	0metre	0									

Supervisor's Signature

Local Body Name : Pallickal Grama Panchayat

Form :

Sub Form :

Serial No	Book Page No	FormRefID	Road Name	Starting Point	Ending Point	Road Type (ODR/VR)	Road Description			Surface Type					Construction Year	Protection Wall Length	Drainage Channel Length	Cost of construction from 1995	Last Maintenance Details	Remarks	Ward No	Panchayat No	WaterShed ID	Aq.Date and Book Value	Addition Date And Cost	Deduction Date And Cost	Depreciation(%)
							Length (Km)	Width (M)	Carriage Way Width (m)	Cement Concrete	Tar	Metal	Gravel	Katcha Road													
1			2	3	4	5	6	7	8	9	10	11	12	13	14	15	16	17	18	19	20	21	22	23	24	25	26
138		1236001038000000003	പൈവേലി തെങ്ങര റ്റൂല	പൈവേലി	തെങ്ങര	Village road	0.105	3.000	2.600	0.000	0.000	0.000	0.000	0.105	0	0.000	0metre	0									
139		1236001038000000004	പെരുമ്പൻകോട് തെങ്ങര റോഡ്	പെരുമ്പൻകോട്	തെങ്ങര	Village road	0.115	3.000	2.500	0.000	0.000	0.000	0.000	0.115	0	0.000	0metre	0									
140		1236001039000000001	മാടൻകാവ് കിഴക്കേടത്ത് വാതിക്കൽ	മാടൻകാവ്	കിഴക്കേടത്ത്	Village road	0.150	3.500	3.000	0.025	0.000	0.000	0.000	0.125	0	0.000	0metre	0									

Local Body Name : Pallickal Grama Panchayat

Form :

Sub Form :

Serial No	Book Page No	FormRefID	Road Name	Starting Point	Ending Point	Road Type (ODR/VR)	Road Description			Surface Type					Construction Year	Protection Wall Length	Drainage Channel Length	Cost of construction from 1995	Last Maintenance Details	Remarks	Ward No	Panchayat No	WaterShed ID	Aq.Date and Book Value	Addition Date And Cost	Deduction Date And Cost	Depreciation(%)
							Length (Km)	Width (M)	Carriage Way Width (m)	Cement Concrete	Tar	Metal	Gravel	Katcha Road													
1			2	3	4	5	6	7	8	9	10	11	12	13	14	15	16	17	18	19	20	21	22	23	24	25	26
141		1236001039000000002	കുളക്കുടി മടവൂർകോണം റോഡ്	കുളക്കുടി	മടവൂർകോണം	Village road	1.150	5.000	3.000	0.000	0.200	0.200	0.000	0.750	0	0.000	0metre	0									
142		1236001039000000003	ആയിരവല്ലി കുനത്തുവീട് വാതിക്കൽ	ആയിരവല്ലി	കുനത്തുവീട്	Village road	0.815	4.000	3.000	0.000	0.000	0.000	0.000	0.815	0	0.000	0metre	0									
143		1236001040000000001	ആയിരവല്ലി തെങ്ങറ ഏല റോഡ്	ആയിരവല്ലി	തെങ്ങറ ഏല	Village road	0.125	3.000	2.500	0.000	0.000	0.000	0.000	0.125	0	0.000	0metre	0									

Local Body Name : Pallickal Grama Panchayat

Form :

Sub Form :

Serial No	Book Page No	FormRefID	Road Name	Starting Point	Ending Point	Road Type (ODR/VR)	Road Description			Surface Type					Construction Year	Protection Wall Length	Drainage Channel Length	Cost of construction from 1995	Last Maintenance Details	Remarks	Ward No	Panchayat No	WaterShed ID	Ac.Date and Book Value	Addition Date And Cost	Deduction Date And Cost	Depreciation(%)
							Length (Km)	Width (M)	Carriage Way Width (m)	Cement Concrete	Tar	Metal	Gravel	Katcha Road													
1			2	3	4	5	6	7	8	9	10	11	12	13	14	15	16	17	18	19	20	21	22	23	24	25	26
144		1236001040000000002	ആയിരവല്ലി ഒലിപ്പിൻകര	ആയിരവല്ലി	തേക്കര റ്റൂല	Village road	0.350	3.500	3.000	0.000	0.000	0.000	0.000	0.350	0	0.000	0metre	0									
145		1236001040000000003	ആയിരവല്ലി കിഴക്കേവിള	ആയിരവല്ലി	കിഴക്കേ വിള	Village road	0.445	3.500	3.000	0.000	0.000	0.000	0.000	0.445	0	0.000	0metre	0									
146		1236001041000000001	മൃഗാശുപത്രി റോഡ്	മൃഗാശുപത്രി വാതുക്കൽ	മൃഗാശുപത്രി കോമ്പൗണ്ട്	Village road	0.600	4.700	3.000	0.000	0.173	0.000	0.000	0.427	0	0.000	0metre	70000		2001-2002-2003							

Local Body Name : Pallickal Grama Panchayat

Form :

Sub Form :

Serial No	Book Page No	FormRefID	Road Name	Starting Point	Ending Point	Road Type (ODR/VR)	Road Description			Surface Type					Construction Year	Protection Wall Length	Drainage Channel Length	Cost of construction from 1995	Last Maintenance Details	Remarks	Ward No	Panchayat No	WaterShed ID	Ac.Date and Book Value	Addition Date And Cost	Deduction Date And Cost	Depreciation(%)
							Length (Km)	Width (M)	Carriage Way Width (m)	Cement Concrete	Tar	Metal	Gravel	Katcha Road													
1			2	3	4	5	6	7	8	9	10	11	12	13	14	15	16	17	18	19	20	21	22	23	24	25	26
147		123600104100000002	പുത്തൂർ മരങ്കോട് ഏല റോഡ്	പുത്തൂർ	മരങ്കോട് ഏല	Village road	0.500	4.000	3.000	0.000	0.000	0.000	0.000	0.500	0	0.000	50metre	0									
148		123600104100000003	കൊട്ടിയൊമുക്ക് പുത്തൂർ ഏല റോഡ്	കൊട്ടിയൊമുക്ക്	പുത്തൂർ ഏല	Village road	0.400	5.500	3.000	0.000	0.000	0.000	0.000	0.400	0	0.000	0metre	0									
149		1236001042000000001	അപ്പുപ്പൻനട പുത്തൂർ ഏല റോഡ്	അപ്പുപ്പൻനട	പുത്തൂർ ഏല	Village road	2.000	3.500	3.000	0.000	0.000	0.000	0.000	2.000	0	0.000	0metre	0									

Local Body Name : Pallickal Grama Panchayat

Form :

Sub Form :

Serial No	Book Page No	FormRefID	Road Name	Starting Point	Ending Point	Road Type (ODR/VR)	Road Description			Surface Type					Construction Year	Protection Wall Length	Drainage Channel Length	Cost of construction from 1995	Last Maintenance Details	Remarks	Ward No	Panchayat No	WaterShed ID	Aq.Date and Book Value	Addition Date And Cost	Deduction Date And Cost	Depreciation(%)
							Length (Km)	Width (M)	Carriage Way Width (m)	Cement Concrete	Tar	Metal	Gravel	Katcha Road													
1			2	3	4	5	6	7	8	9	10	11	12	13	14	15	16	17	18	19	20	21	22	23	24	25	26
150		123600104200000002	ചക്രവിള അപ്പപ്പുരം റോഡ്	ചക്രവിള	അപ്പപ്പുരം	Village road	1.400	7.000	3.000	0.000	1.200	0.000	0.000	0.200	0	1.200	600metre	460000	Re-tarining	2002-2004-2005							
152		1236001043000000001	പേരകുത്ത് അപ്പപ്പുരം റോഡ്	പേരകുത്ത്	അപ്പപ്പുരം	Village road	2.000	5.000	3.000	0.000	0.580	0.000	0.000	1.420	0	0.000	0metre	94273									
153		1236001043000000002	കുറ്റിക്കാട് പേരകുത്ത് റോഡ്	കുറ്റിക്കാട്	പേരകുത്ത്	Village road	0.190	3.200	3.000	0.000	0.000	0.000	0.000	0.190	0	0.000	0metre	0	2003-04 Attakuttapani								

Local Body Name : Pallickal Grama Panchayat

Form :

Sub Form :

Serial No	Book Page No	FormRefID	Road Name	Starting Point	Ending Point	Road Type (ODR/VR)	Road Description			Surface Type					Construction Year	Protection Wall Length	Drainage Channel Length	Cost of construction from 1995	Last Maintenance Details	Remarks	Ward No	Panchayat No	WaterShed ID	Aq.Date and Book Value	Addition Date And Cost	Deduction Date And Cost	Depreciation(%)
							Length (Km)	Width (M)	Carriage Way Width (m)	Cement Concrete	Tar	Metal	Gravel	Katcha Road													
1			2	3	4	5	6	7	8	9	10	11	12	13	14	15	16	17	18	19	20	21	22	23	24	25	26
154		123600104300000003	കുറ്റിക്കാട് കുറ്റിക്കാട് റോഡ്	കുറ്റിക്കാട്	കുറ്റിക്കാട് റോഡ്	Village road	0.110	3.000	3.000	0.000	0.000	0.000	0.000	0.110	0	0.000	0metre	0									
155		1236001044000000001	പാൽ സൊസൈറ്റി ഇടവേലിക്കൽ റോഡ്	പാൽ സൊസൈറ്റി	ഇടവേലിക്കൽ റോഡ്	Village road	0.500	3.000	3.000	0.025	0.000	0.000	0.000	0.475	0	0.000	0metre	25000	Avasana bham Concrete								
156		1236001044000000002	അപ്പുപ്പൻനട കുളക്കുടി റോഡ്	അപ്പുപ്പൻനട	കുളക്കുടി	Village road	1.500	4.000	3.000	0.000	0.000	0.000	0.000	1.500	0	0.000	0metre	0									

Local Body Name : Pallickal Grama Panchayat

Form :

Sub Form :

Serial No	Book Page No	FormRefID	Road Name	Starting Point	Ending Point	Road Type (ODR/VR)	Road Description			Surface Type					Construction Year	Protection Wall Length	Drainage Channel Length	Cost of construction from 1995	Last Maintenance Details	Remarks	Ward No	Panchayat No	WaterShed ID	Ac.Date and Book Value	Addition Date And Cost	Deduction Date And Cost	Depreciation(%)
							Length (Km)	Width (M)	Carriage Way Width (m)	Cement Concrete	Tar	Metal	Gravel	Katcha Road													
1			2	3	4	5	6	7	8	9	10	11	12	13	14	15	16	17	18	19	20	21	22	23	24	25	26
157		123600104400000003	അപ്പപ്പുറം പുത്തൂർ ഏല റോഡ്	അപ്പപ്പുറം	പുത്തൂർ ഏല	Village road	0.150	3.000	3.000	0.000	0.000	0.000	0.000	0.150	0	0.000	0metre	0									
158		123600104500000001	അപ്പപ്പുറം പ്ലാവിള ഏല റോഡ്	അപ്പപ്പുറം	പ്ലാവിള ഏല	Village road	0.540	3.000	2.700	0.000	0.000	0.000	0.000	0.540	0	0.000	0metre	0									
159		1236001045000000002	അപ്പപ്പുറം കുഴിഞ്ഞിറക്കോണം	അപ്പപ്പുറം	കുഴിഞ്ഞിറക്കോണം	Village road	0.300	3.000	2.500	0.000	0.000	0.000	0.000	0.300	0	0.000	0metre	0									

Local Body Name : Pallickal Grama Panchayat

Form :

Sub Form :

Serial No	Book Page No	FormRefID	Road Name	Starting Point	Ending Point	Road Type (ODR/VR)	Road Description			Surface Type					Construction Year	Protection Wall Length	Drainage Channel Length	Cost of construction from 1995	Last Maintenance Details	Remarks	Ward No	Panchayat No	WaterShed ID	Aq.Date and Book Value	Addition Date And Cost	Deduction Date And Cost	Depreciation(%)
							Length (Km)	Width (M)	Carriage Way Width (m)	Cement Concrete	Tar	Metal	Gravel	Katcha Road													
1			2	3	4	5	6	7	8	9	10	11	12	13	14	15	16	17	18	19	20	21	22	23	24	25	26
160		123600104500000003	കുഴിഞ്ഞിറക്കാനം വാതുകൽ കുഴിഞ്ഞിറക്കാനം ഏലറോഡ്	കുഴിഞ്ഞിറക്കാനം വാതുകൽ	കുഴിഞ്ഞിറക്കാനം ഏല	Village road	0.100	3.300	3.000	0.000	0.000	0.000	0.000	0.100	0	0.000	0metre	0									
161		1236001046000000001	കുഴിഞ്ഞിറക്കാനം പേരകത്ത് റോഡ്	കുഴിഞ്ഞിറക്കാനം	പേരകത്ത്	Village road	0.400	4.000	3.000	0.000	0.000	0.000	0.000	0.400	0	0.000	0metre	0									
162		1236001046000000002	കുഴിഞ്ഞിറക്കാനം എട്ടുപാറ തലക്കൽ	കുഴിഞ്ഞിറക്കാനം	എട്ടുപാറ തലക്കൽ	Village road	0.100	3.000	2.500	0.000	0.000	0.000	0.000	0.100	0	0.000	0metre	0									

Local Body Name : Pallickal Grama Panchayat

Form :

Sub Form :

Serial No	Book Page No	FormRefID	Road Name	Starting Point	Ending Point	Road Type (ODR/VR)	Road Description			Surface Type					Construction Year	Protection Wall Length	Drainage Channel Length	Cost of construction from 1995	Last Maintenance Details	Remarks	Ward No	Panchayat No	WaterShed ID	Aq.Date and Book Value	Addition Date And Cost	Deduction Date And Cost	Depreciation(%)
							Length (Km)	Width (M)	Carriage Way Width (m)	Cement Concrete	Tar	Metal	Gravel	Katcha Road													
1			2	3	4	5	6	7	8	9	10	11	12	13	14	15	16	17	18	19	20	21	22	23	24	25	26
163		123600104600000003	പുത്തൂർ വട്ടപ്പച്ചറോഡ്	പുത്തൂർ	വട്ടപ്പച്ച	Village road	0.200	4.000	3.000	0.000	0.200	0.000	0.000	0.000	0	0.000	0metre	0									
164		123600104700000001	മാതക്കോട് വട്ടപ്പച്ചറോഡ്	മാതക്കോട്	വട്ടപ്പച്ച	Village road	0.500	4.400	3.000	0.000	0.000	0.000	0.000	0.500	0	0.000	0metre	0									
165		123600104700000002	കൊട്ടിയാമുക്ക് കുഴിയററോഡ്	കൊട്ടിയാമുക്ക്	കുഴിയറക്കോണം	Village road	0.600	4.000	3.000	0.000	0.000	0.000	0.000	0.600	0	0.000	0metre	6000	Manpani								

Local Body Name : Pallickal Grama Panchayat

Form :

Sub Form :

Serial No	Book Page No	FormRefID	Road Name	Starting Point	Ending Point	Road Type (ODR/VR)	Road Description			Surface Type					Construction Year	Protection Wall Length	Drainage Channel Length	Cost of construction from 1995	Last Maintenance Details	Remarks	Ward No	Panchayat No	WaterShed ID	Aq.Date and Book Value	Addition Date And Cost	Deduction Date And Cost	Depreciation(%)
							Length (Km)	Width (M)	Carriage Way Width (m)	Cement Concrete	Tar	Metal	Gravel	Katcha Road													
1			2	3	4	5	6	7	8	9	10	11	12	13	14	15	16	17	18	19	20	21	22	23	24	25	26
166		123600104700000003	മൃഗാശുപത്രി കൃഷിയറക്കാവ് റോഡ്	മൃഗാശുപത്രി	കൃഷിയറക്കാവ്	Village road	0.700	3.000	3.000	0.000	0.173	0.000	0.000	0.527	0	0.000	0metre	0									
167		1236001048000000001	അപ്പുപ്പൻതട പേരകത്ത് പാലം റോഡ്	അപ്പുപ്പൻതട	പേരകത്ത് പാലം	Village road	1.500	4.000	3.000	0.000	0.000	0.000	0.000	1.500	0	0.000	0metre	0									
168		1236001048000000002	കൈത്തറിമുക്ക് പുത്തൂർ റോഡ്	കൈത്തറിമുക്ക്	പുത്തൂർ		1.000	5.000	3.000	0.000	0.000	0.000	0.000	1.000	0	0.000	0metre	0									

Local Body Name : Pallickal Grama Panchayat

Form :

Sub Form :


Serial No	Book Page No	FormRefID	Road Name	Starting Point	Ending Point	Road Type (ODR/VR)	Road Description			Surface Type					Construction Year	Protection Wall Length	Drainage Channel Length	Cost of construction from 1995	Last Maintenance Details	Remarks	Ward No	Panchayat No	WaterShed ID	Aq.Date and Book Value	Addition Date And Cost	Deduction Date And Cost	Depreciation(%)
							Length (Km)	Width (M)	Carriage Way Width (m)	Cement Concrete	Tar	Metal	Gravel	Katcha Road													
1			2	3	4	5	6	7	8	9	10	11	12	13	14	15	16	17	18	19	20	21	22	23	24	25	26
169		123600104800000003	മാരംകോട് കുളക്കുടി ഏല റോഡ് (കോളനി റോഡ്)	മാരംകോട്	കുളക്കുടി ഏല കോളനി		0.500	3.000	0.000	0.000	0.000	0.000	0.000	0.500	0	0.000	0metre	0									
170		1236001049000000001	മുക്കംകോട് കളത്തിപ്പുഴ റോഡ്	മുക്കംകോട്	കളത്തിപ്പുഴ	Village road	1.500	7.000	3.000	0.000	0.000	0.350	0.000	1.150	1978	0.600	0metre	224310	2002	2002-03	Chelavu						
171		1236001049000000002	ആലുകുന്ന് മൺതടം റോഡ്				0.650	5.500	3.000	0.000	0.150	0.000	0.000	0.500	0	0.000	0metre	41974	2002								

Local Body Name : Pallickal Grama Panchayat

Form :

Sub Form :

Serial No	Book Page No	FormRefID	Road Name	Starting Point	Ending Point	Road Type (ODR/VR)	Road Description			Surface Type					Construction Year	Protection Wall Length	Drainage Channel Length	Cost of construction from 1995	Last Maintenance Details	Remarks	Ward No	Panchayat No	WaterShed ID	Aq.Date and Book Value	Addition Date And Cost	Deduction Date And Cost	Depreciation(%)
							Length (Km)	Width (M)	Carriage Way Width (m)	Cement Concrete	Tar	Metal	Gravel	Katcha Road													
1			2	3	4	5	6	7	8	9	10	11	12	13	14	15	16	17	18	19	20	21	22	23	24	25	26
172		1236001049000000003	വയലിക്കട പകൽകുറി ക്ഷേത്രം റോഡ്	വയലിക്കട	പകൽകുറി ക്ഷേത്രം	Village road	0.250	5.000	3.000	0.000	0.250	0.000	0.000	0.000	0	0.400	0metre	58673	2004								
173		1236001049000000004	കുറ്റോട് ഏല റോഡ്			Village road	0.300	4.500	3.000	0.000	0.000	0.000	0.000	0.300	0	0.000	0metre	9152	2001								
174		1236001049000000005	ആരാമം പ്ലാച്ചിവിള റോഡ്	ആരാമം	പ്ലാച്ചിവിള	Village road	0.700	5.500	3.000	0.000	0.000	0.000	0.000	0.700	0	0.300	0metre	135177	2004								



Local Body Name : Pallickal Grama Panchayat

Form :

Sub Form :

Serial No	Book Page No	FormRefID	Road Name	Starting Point	Ending Point	Road Type (ODR/VR)	Road Description			Surface Type					Construction Year	Protection Wall Length	Drainage Channel Length	Cost of construction from 1995	Last Maintenance Details	Remarks	Ward No	Panchayat No	WaterShed ID	Ac.Date and Book Value	Addition Date And Cost	Deduction Date And Cost	Depreciation(%)
							Length (Km)	Width (M)	Carriage Way Width (m)	Cement Concrete	Tar	Metal	Gravel	Katcha Road													
1			2	3	4	5	6	7	8	9	10	11	12	13	14	15	16	17	18	19	20	21	22	23	24	25	26
175		1236001050000000001	കളത്തിപ്പുഴ റോഡ്	മുക്കംകോട്	കലതിപ്പുഴ	Village road	0.350	8.000	3.000	0.020	0.000	0.330	0.000	0.000	0	52.800	0metre	120981	2004								
176		1236001050000000002	പള്ളിക്കൽ മുക്കംകോട്	പള്ളിക്കൽ	മുക്കംകോട്	Village road	1.500	6.000	3.000	0.000	1.500	0.000	0.000	0.500	0	0.500	0metre	125000	2004								
177		1236001050000000003	പകൽക്കുറി എൽ പി എസ് റോഡ്	പകൽക്കുറി	എൽ.പി.എസ്. റോഡ്	Village road	0.200	3.000	3.000	0.121	0.000	0.000	0.000	0.079	0	0.000	0metre	22152	2004								

Local Body Name : Pallickal Grama Panchayat

Form :

Sub Form :

Serial No	Book Page No	FormRefID	Road Name	Starting Point	Ending Point	Road Type (ODR/VR)	Road Description			Surface Type					Construction Year	Protection Wall Length	Drainage Channel Length	Cost of construction from 1995	Last Maintenance Details	Remarks	Ward No	Panchayat No	WaterShed ID	Aq.Date and Book Value	Addition Date And Cost	Deduction Date And Cost	Depreciation(%)
							Length (Km)	Width (M)	Carriage Way Width (m)	Cement Concrete	Tar	Metal	Gravel	Katcha Road													
1			2	3	4	5	6	7	8	9	10	11	12	13	14	15	16	17	18	19	20	21	22	23	24	25	26
178		1236001050000000004	പകൽകുറി പാൽ സൊസൈറ്റി റോഡ്	പകൽ കുറി	പാൽ സോറ്റി റോഡ്	Village road	0.250	4.000	3.000	0.025	0.000	0.000	0.000	0.225	0	0.000	0metre	18347	2004								
179		1236001050000000005	കുറുമ്പൻകോണം മുഴിയിൽ റോഡ്	കുറുമ്പൻകോണം	മുഴിയിൽ റോഡ്	Village road	0.450	4.000	3.000	0.000	0.000	0.000	0.000	0.450	0	0.000	0metre	4936	2005								
180		1236001051000000001	വല്ലടംകുന്ന് ഇലവൂർകോണം റോഡ് മെയിന്റനൻസ്	വല്ലടം കുന്ന്	ഇലവൂർ കോണം	Village road	0.500	6.000	3.000	0.000	0.000	0.000	0.000	0.500	0	0.000	0metre	68708	2005,2004,2003								

Local Body Name : Pallickal Grama Panchayat

Form :

Sub Form :

Serial No	Book Page No	FormRefID	Road Name	Starting Point	Ending Point	Road Type (ODR/VR)	Road Description			Surface Type					Construction Year	Protection Wall Length	Drainage Channel Length	Cost of construction from 1995	Last Maintenance Details	Remarks	Ward No	Panchayat No	WaterShed ID	Aq.Date and Book Value	Addition Date And Cost	Deduction Date And Cost	Depreciation(%)
							Length (Km)	Width (M)	Carriage Way Width (m)	Cement Concrete	Tar	Metal	Gravel	Katcha Road													
1			2	3	4	5	6	7	8	9	10	11	12	13	14	15	16	17	18	19	20	21	22	23	24	25	26
181		123600105100000002	തോയിത്തല പള്ളിക്കൽ എച്ച് എസ് റോഡ് മെയിന്റനൻസ്	തോയിത്തല	എച്ച്.എസ്. റോഡ്	Village road	0.600	5.000	3.000	0.000	0.000	0.000	0.000	0.600	0	0.000	0metre	5929	2005								
182		123600105100000003	കാട്ടുപുതുശ്ശേരി താനിയിൽ റോഡ്	കാട്ടുപുതുശ്ശേരി	താനിയിൽ റോഡ്	Village road	1.200	4.000	3.000	0.000	0.200	0.000	0.000	1.200	0	25.000	0metre	27452	2005,2004								
11		123610050000000001	മൂലഭാഗം-ഏലാഞ്ചിരം ഏലാറോഡ്	മൂലഭാഗം	ഏലാഞ്ചിരം	Village road	0.750	5.000	3.000	0.000	0.000	0.000	0.000	0.750	2009	0.000		0	nil		3						

[Signature Box]

Local Body Name : Pallickal Grama Panchayat

Form :

Sub Form :

Serial No	Book Page No	FormRefID	Road Name	Starting Point	Ending Point	Road Type (ODR/VR)	Road Description			Surface Type					Construction Year	Protection Wall Length	Drainage Channel Length	Cost of construction from 1995	Last Maintenance Details	Remarks	Ward No	Panchayat No	WaterShed ID	Ac.Date and Book Value	Addition Date And Cost	Deduction Date And Cost	Depreciation(%)
							Length (Km)	Width (M)	Carriage Way Width (m)	Cement Concrete	Tar	Metal	Gravel	Katcha Road													
1	2	3	4	5	6	7	8	9	10	11	12	13	14	15	16	17	18	19	20	21	22	23	24	25	26		
1	2	12361005000000000002	മണപ്പുറം - തുപ്രവാതുക്കൽ റോഡ്	മണപ്പുറം	തുപ്രവാതുക്കൽ		0.075	2.500	2.500	0.050	0.000	0.000	0.000	0.025	1985	0.000	0metre	0	nil	1			29/07/1985 25000				
2	3	12361005000000000003	ഗ്രാമം ജംഗ്ഷൻ - ഇരുപറമ്പിൽ റോഡ്	ഗ്രാമം ജംഗ്ഷൻ	ഇരുപറമ്പിൽ		0.300	2.800	2.800	0.000	0.000	0.000	0.000	0.300	0	0.000	0metre	0		1							
3	4	12361005000000000004	കുരുവങ്ങി ഫാക്ടറി - വലിയവിള വാതുക്കൽ മുഴിയിൽ ഏലാരോഡ്	കുരുവങ്ങി ഫാക്ടറി	വലിയ വിള വാതുക്കൽ മുഴിയിൽ ഏലാരോഡ്	Village road	0.500	3.500	3.500	0.000	0.100	0.000	0.000	0.400	0	0.000	0metre	0		1							

Local Body Name : Pallickal Grama Panchayat

Form :

Sub Form :

Serial No	Book Page No	FormRefID	Road Name	Starting Point	Ending Point	Road Type (ODR/VR)	Road Description			Surface Type					Construction Year	Protection Wall Length	Drainage Channel Length	Cost of construction from 1995	Last Maintenance Details	Remarks	Ward No	Panchayat No	WaterShed ID	Aq.Date and Book Value	Addition Date And Cost	Deduction Date And Cost	Depreciation(%)
							Length (Km)	Width (M)	Carriage Way Width (m)	Cement Concrete	Tar	Metal	Gravel	Katcha Road													
1			2	3	4	5	6	7	8	9	10	11	12	13	14	15	16	17	18	19	20	21	22	23	24	25	26
45		1236100500000000005	ആറയിൽ ക്ഷേത്രം റോഡ്	ആറയിൽ ക്ഷേത്രം	ആറയിൽ ക്ഷേത്രം	Village road	0.135	3.000	3.000	0.000	0.000	0.000	0.000	0.135	2007	0.000		0	nil		1						
56		1236100500000000006	മണ്ഡപത്തുകാവ് - ആറയിൽ റോഡ്	മണ്ഡപത്തുകാവ്	ആറയിൽ		0.250	3.000	3.000	0.000	0.150	0.000	0.000	0.100	0	0.000	0metre	0			1			29/07/2007 100000			
67		1236100500000000007	പറങ്കാംവിളുവാക്കൽ - ആറയിൽ ഏലാരോഡ്	പറങ്കാംവിളുവാക്കൽ	ആറയിൽ ഏലാരോഡ്		0.180	3.000	3.000	0.000	0.000	0.000	0.000	0.180	1991	0.000	0metre	0			1						

Local Body Name : Pallickal Grama Panchayat

Form :

Sub Form :

Serial No	Book Page No	FormRefID	Road Name	Starting Point	Ending Point	Road Type (ODR/VR)	Road Description			Surface Type					Construction Year	Protection Wall Length	Drainage Channel Length	Cost of construction from 1995	Last Maintenance Details	Remarks	Ward No	Panchayat No	WaterShed ID	Aq.Date and Book Value	Addition Date And Cost	Deduction Date And Cost	Depreciation(%)
							Length (Km)	Width (M)	Carriage Way Width (m)	Cement Concrete	Tar	Metal	Gravel	Katcha Road													
1			2	3	4	5	6	7	8	9	10	11	12	13	14	15	16	17	18	19	20	21	22	23	24	25	26
78		123610050000000008	പരിക്കാവിളവാതുക്കൽ - ആറയിൽ ഏലാരോഡ്	പരിക്കാവിളവാതുക്കൽ	ആറയിൽ ഏലാരോഡ്		0.185	4.000	4.000	0.050	0.000	0.000	0.000	0.135	0	0.000	0metre	0			1						
89		123610050000000009	വിളയിൽ വാതുക്കൽ - മണ്ഡപത്ത് ഏലാനടവഴി	വിളയിൽ വാതുക്കൽ	മണ്ഡപത്ത് ഏലാനടവഴി		0.150	2.000	2.000	0.000	0.000	0.000	0.000	0.150	2001	0.000	0metre	0	nil		1						
910		123610050000000010	കടവിളവാതുക്കൽ - ആറയിൽ മെയിൻ നടവഴി	കടവിളവാതുക്കൽ	ആറയിൽ മെയിൻ നടവഴി		0.200	1.800	1.800	0.000	0.000	0.000	0.000	0.200	0	0.000	0metre	0	nil		1						

[Signature Box]

Local Body Name : Pallickal Grama Panchayat

Form :

Sub Form :

Serial No	Book Page No	FormRefID	Road Name	Starting Point	Ending Point	Road Type (ODR/VR)	Road Description			Surface Type					Construction Year	Protection Wall Length	Drainage Channel Length	Cost of construction from 1995	Last Maintenance Details	Remarks	Ward No	Panchayat No	WaterShed ID	Aq.Date and Book Value	Addition Date And Cost	Deduction Date And Cost	Depreciation(%)
							Length (Km)	Width (M)	Carriage Way Width (m)	Cement Concrete	Tar	Metal	Gravel	Katcha Road													
1			2	3	4	5	6	7	8	9	10	11	12	13	14	15	16	17	18	19	20	21	22	23	24	25	26
10 11		123610050000000011	കുശിനിയിൽ വാതുക്കൽ - വെള്ളൂർ ഏലാരോഡ്	കുശിനിയിൽ വാതുക്കൽ	വെള്ളൂർ ഏലാരോഡ്		0.300	3.500	3.500	0.000	0.000	0.000	0.000	0.300	0	0.000	0metre	0	nil		1						
11 12		123610050000000012	പുത്തൻവിളയിൽ വാതുക്കൽ - വെള്ളൂർ ഏലാരോഡ്	പുത്തൻവിളയിൽ വാതുക്കൽ	വെള്ളൂർ ഏലാരോഡ്	Village road	0.300	3.000	3.000	0.000	0.200	0.000	0.000	0.100	2000	0.000	0metre	0	100000/-		1			29/07/2001 100000			
12 13		123610050000000013	തുണ്ടിൽ വാതുക്കൽ - വെള്ളൂർ ഏലാരോഡ്	തുണ്ടിൽ വാതുക്കൽ	വെള്ളൂർ ഏലാരോഡ്		0.150	2.700	2.700	0.000	0.000	0.000	0.000	0.150	0	0.000	0metre	0	nil		1						

Local Body Name : Pallickal Grama Panchayat

Form :

Sub Form :

Serial No	Book Page No	FormRefID	Road Name	Starting Point	Ending Point	Road Type (ODR/VR)	Road Description			Surface Type					Construction Year	Protection Wall Length	Drainage Channel Length	Cost of construction from 1995	Last Maintenance Details	Remarks	Ward No	Panchayat No	WaterShed ID	Aq.Date and Book Value	Addition Date And Cost	Deduction Date And Cost	Depreciation(%)
							Length (Km)	Width (M)	Carriage Way Width (m)	Cement Concrete	Tar	Metal	Gravel	Katcha Road													
1			2	3	4	5	6	7	8	9	10	11	12	13	14	15	16	17	18	19	20	21	22	23	24	25	26
13 14		123610050000000014	ആയിരവല്ലി ക്ഷേത്രം റോഡ്	ആയിരവല്ലി ക്ഷേത്രം റോഡ്	ആയിരവല്ലി ക്ഷേത്രം റോഡ്		0.263	3.000	3.000	0.113	0.000	0.000	0.000	0.150	2009	0.000	0metre	0	nil		1						
14 15		123610050000000015	ആയിരവല്ലി - ഇരുപച്ചയിൽ റോഡ്	ആയിരവല്ലി	ഇരുപച്ചയിൽ റോഡ്		0.250	3.000	3.000	0.000	0.000	0.000	0.000	0.250	2000	0.000	0metre	0	nil		1						
15 16		123610050000000016	കോഴിയോട് - ആശ്രമം റോഡ്	കോഴിയോട്	ആശ്രമം റോഡ്		0.155	3.000	3.000	0.000	0.000	0.000	0.000	0.155	1999	0.000	0metre	0	nil		1						

Local Body Name : Pallickal Grama Panchayat

Form :

Sub Form :

Serial No	Book Page No	FormRefID	Road Name	Starting Point	Ending Point	Road Type (ODR/VR)	Road Description			Surface Type					Construction Year	Protection Wall Length	Drainage Channel Length	Cost of construction from 1995	Last Maintenance Details	Remarks	Ward No	Panchayat No	WaterShed ID	Ac.Date and Book Value	Addition Date And Cost	Deduction Date And Cost	Depreciation(%)
							Length (Km)	Width (M)	Carriage Way Width (m)	Cement Concrete	Tar	Metal	Gravel	Katcha Road													
1			2	3	4	5	6	7	8	9	10	11	12	13	14	15	16	17	18	19	20	21	22	23	24	25	26
16 17		123610050000000017	കുറ്റിക്കാട് പഞ്ചായത്ത് കിണർ ഏലാരോഡ്	കുറ്റിക്കാട് പഞ്ചായത്ത് കിണർ ഏലാരോഡ്	കുറ്റിക്കാട് പഞ്ചായത്ത് കിണർ ഏലാരോഡ്		0.200	3.000	3.000	0.000	0.000	0.000	0.000	0.200	1991	0.000	0metre	0	nil		1						
17 18		123610050000000018	കുറ്റിക്കോണം - കുറ്റിക്കോണം ഏലാനടവഴി	കുറ്റിക്കോണം	കുറ്റിക്കോണം ഏലാ	Village road	0.200	2.000	2.000	0.000	0.000	0.000	0.000	0.200	1995	0.000	0metre	0	nil		1						
18 19		123610050000000019	അപ്പുപ്പൻ നട - കല്ലറക്കോണം കോഴിയോട് റോഡ്	അപ്പുപ്പൻ നട	കല്ലറക്കോണം കോഴിയോട് റോഡ്		0.157	3.500	3.500	0.000	0.000	0.000	0.000	0.157	0	0.000	0metre	0			1						

Local Body Name : Pallickal Grama Panchayat

Form :

Sub Form :

Serial No	Book Page No	FormRefID	Road Name	Starting Point	Ending Point	Road Type (ODR/VR)	Road Description			Surface Type					Construction Year	Protection Wall Length	Drainage Channel Length	Cost of construction from 1995	Last Maintenance Details	Remarks	Ward No	Panchayat No	WaterShed ID	Ac.Date and Book Value	Addition Date And Cost	Deduction Date And Cost	Depreciation(%)
							Length (Km)	Width (M)	Carriage Way Width (m)	Cement Concrete	Tar	Metal	Gravel	Katcha Road													
1			2	3	4	5	6	7	8	9	10	11	12	13	14	15	16	17	18	19	20	21	22	23	24	25	26
19 20		123610050000000020	കോഴിയോട് - ക്കരക്കോണം ഏലാനടവഴി	കോഴിയോട്	ക്കരക്കോണം ഏലാ	Village road	0.140	2.500	2.500	0.000	0.000	0.000	0.000	0.140	0	0.000	0metre	0			1						
20 21		123610050000000021	കുറ്റിക്കാട് - ആലയിൽ വാതുക്കൽ വെള്ളൂർ ഏലാ റോഡ്	കുറ്റിക്കാട്	വെള്ളൂർ ഏലാ	Village road	0.150	3.000	3.000	0.000	0.000	0.000	0.000	0.150	1999	0.000	0metre	0			1						
21 22		123610050000000022	കുറ്റിക്കാട് മേലൂട്ട് - പോറ്റിമം വാതുക്കൽ റോഡ്	കുറ്റിക്കാട് മേലൂട്ട്	പോറ്റിമം വാതുക്കൽ	Village road	0.115	3.000	3.000	0.000	0.000	0.000	0.000	0.115	2009	0.000	0metre	0	nil		1						

Local Body Name : Pallickal Grama Panchayat

Form :

Sub Form :

Serial No	Book Page No	FormRefID	Road Name	Starting Point	Ending Point	Road Type (ODR/VR)	Road Description			Surface Type					Construction Year	Protection Wall Length	Drainage Channel Length	Cost of construction from 1995	Last Maintenance Details	Remarks	Ward No	Panchayat No	WaterShed ID	Ac.Date and Book Value	Addition Date And Cost	Deduction Date And Cost	Depreciation(%)
							Length (Km)	Width (M)	Carriage Way Width (m)	Cement Concrete	Tar	Metal	Gravel	Katcha Road													
1			2	3	4	5	6	7	8	9	10	11	12	13	14	15	16	17	18	19	20	21	22	23	24	25	26
22 23		123610050000000023	തെങ്ങുവിളവായുക്കു - വെള്ളൂർ ഏലാനടവഴി	തെങ്ങുവിളവായുക്കു.	വെള്ളൂർ ഏലാ	Village road	0.150	2.500	2.500	0.000	0.000	0.000	0.000	0.150	0	0.000	0metre	0			1						
23 24		123610050000000024	മണ്ഡപത്തുകാവ് റോഡ്	മണ്ഡപത്തുകാവ് റോഡ്	മണ്ഡപത്തുകാവ് റോഡ്		0.130	2.500	2.500	0.000	0.000	0.000	0.000	0.130	2002	0.000	0metre	0	nil		1						
24 25		123610050000000025	മേലൂട്ട് - മണ്ഡപത്തു ഏലാരോഡ്	മേലൂട്ട്	മണ്ഡപത്തു ഏലാരോഡ്	Village road	0.125	3.000	3.000	0.000	0.000	0.000	0.000	0.125	0	0.000	0metre	0			1						

[Signature Box]

Local Body Name : Pallickal Grama Panchayat

Form :

Sub Form :

Serial No	Book Page No	FormRefID	Road Name	Starting Point	Ending Point	Road Type (ODR/VR)	Road Description			Surface Type					Construction Year	Protection Wall Length	Drainage Channel Length	Cost of construction from 1995	Last Maintenance Details	Remarks	Ward No	Panchayat No	WaterShed ID	Ac.Date and Book Value	Addition Date And Cost	Deduction Date And Cost	Depreciation(%)
							Length (Km)	Width (M)	Carriage Way Width (m)	Cement Concrete	Tar	Metal	Gravel	Katcha Road													
1			2	3	4	5	6	7	8	9	10	11	12	13	14	15	16	17	18	19	20	21	22	23	24	25	26
25 26		123610050000000026	മേലൂട്ട് - വയലിക്കടരോൾ	മേലൂട്ട്	വയലിക്കട		0.100	2.500	2.500	0.000	0.000	0.000	0.000	0.100	0	0.000	0metre	0			1						
26 27		123610050000000027	മേലൂട്ട് - മണ്ഡപത്ത് വാതുകൽ ഏലാരോൾ	മേലൂട്ട്	മണ്ഡപത്ത്		0.105	2.500	2.500	0.000	0.000	0.000	0.000	0.105	0	0.000	0metre	0			1						
27 28		123610050000000028	ആയിൽ - അപ്പുപ്പൻകടരോൾ	ആയിൽ	അപ്പുപ്പൻകട		0.258	4.500	4.500	0.000	0.188	0.000	0.000	0.070	0	0.000	0metre	0			1						

Local Body Name : Pallickal Grama Panchayat

Form :

Sub Form :

Serial No	Book Page No	FormRefID	Road Name	Starting Point	Ending Point	Road Type (ODR/VR)	Road Description			Surface Type					Construction Year	Protection Wall Length	Drainage Channel Length	Cost of construction from 1995	Last Maintenance Details	Remarks	Ward No	Panchayat No	WaterShed ID	Aq.Date and Book Value	Addition Date And Cost	Deduction Date And Cost	Depreciation(%)
							Length (Km)	Width (M)	Carriage Way Width (m)	Cement Concrete	Tar	Metal	Gravel	Katcha Road													
1	29	123610050000000029	കുളക്കുടി - ആയിരവല്ലി ക്ഷേത്രം റോഡ്	കുളക്കുടി	ആയിരവല്ലി ക്ഷേത്രം	Village road	0.120	7.600	7.600	0.000	0.120	0.000	0.000	0.000	0	0.000	0metre	0			1						
2	30	123610050000000030	മാരംകോട് മില്ല് - നിരപ്പിൽ റോഡ്	മാരംകോട് മില്ല്	നിരപ്പിൽ	Village road	0.208	4.000	4.000	0.105	0.000	0.000	0.000	0.103	0	0.000	0metre	0									
3	31	123610050000000031	മാരംകോട് - ഏലാരോഡ്	മാരംകോട്	ഏലാരോഡ്	Village road	0.210	4.000	4.000	0.000	0.000	0.000	0.000	0.210	0	0.000	0metre	0									

Supervisor's Signature

Local Body Name : Pallickal Grama Panchayat

Form :

Sub Form :

Serial No	Book Page No	FormRefID	Road Name	Starting Point	Ending Point	Road Type (ODR/VR)	Road Description			Surface Type					Construction Year	Protection Wall Length	Drainage Channel Length	Cost of construction from 1995	Last Maintenance Details	Remarks	Ward No	Panchayat No	WaterShed ID	Aq.Date and Book Value	Addition Date And Cost	Deduction Date And Cost	Depreciation(%)
							Length (Km)	Width (M)	Carriage Way Width (m)	Cement Concrete	Tar	Metal	Gravel	Katcha Road													
1			2	3	4	5	6	7	8	9	10	11	12	13	14	15	16	17	18	19	20	21	22	23	24	25	26
432		123610050000000032	മാരംകോട് - ഏലാരോഡ്	മാരംകോട്	ഏലാരോഡ്	Village road	0.500	3.500	3.500	0.000	0.500	0.000	0.000	0.000	0	0.000	0metre	0									
533		123610050000000033	മാരംകോട് - വിദ്യാഭാരതിരോഡ്	മാരംകോട്	വിദ്യാഭാരതിരോഡ്		0.592	3.800	3.800	0.000	0.000	0.000	0.000	0.592	0	0.000	0metre	0									
634		123610050000000034	കൊട്ടിയം മുക്ക് - വിദ്യാഭാരതിരോഡ്	കൊട്ടിയം മുക്ക്	വിദ്യാഭാരതിരോഡ്	Village road	0.190	3.500	3.500	0.000	0.000	0.000	0.000	0.190	0	0.000	0metre	0									

Local Body Name : Pallickal Grama Panchayat

Form :

Sub Form :

Serial No	Book Page No	FormRefID	Road Name	Starting Point	Ending Point	Road Type (ODR/VR)	Road Description			Surface Type					Construction Year	Protection Wall Length	Drainage Channel Length	Cost of construction from 1995	Last Maintenance Details	Remarks	Ward No	Panchayat No	WaterShed ID	Ac.Date and Book Value	Addition Date And Cost	Deduction Date And Cost	Depreciation(%)
							Length (Km)	Width (M)	Carriage Way Width (m)	Cement Concrete	Tar	Metal	Gravel	Katcha Road													
1			2	3	4	5	6	7	8	9	10	11	12	13	14	15	16	17	18	19	20	21	22	23	24	25	26
735		123610050000000035	കൊട്ടിയംമുക്ക് - പുതുർ ഏലാരോഡ്	കൊട്ടിയംമുക്ക്	പുതുർ	Village road	0.500	3.500	3.500	0.000	0.000	0.000	0.000	0.500	0	0.000	0metre	0									
836		123610050000000036	കൊട്ടിയംമുക്ക് - കുറ്റിക്കാട് റോഡ്	കൊട്ടിയംമുക്ക്	കുറ്റിക്കാട്	Village road	0.205	3.500	3.500	0.000	0.105	0.000	0.000	0.100	0	0.000	0metre	0									
937		123610050000000037	കല്ലറക്കോണം - പുതുർ ഏലാരോഡ്	കല്ലറക്കോണം	പുതുർ ഏലാ	Village road	0.530	4.000	4.000	0.000	0.000	0.000	0.000	0.530	0	0.000	0metre	0									

Supervisor's Signature

Local Body Name : Pallickal Grama Panchayat

Form :

Sub Form :

Serial No	Book Page No	FormRefID	Road Name	Starting Point	Ending Point	Road Type (ODR/VR)	Road Description			Surface Type					Construction Year	Protection Wall Length	Drainage Channel Length	Cost of construction from 1995	Last Maintenance Details	Remarks	Ward No	Panchayat No	WaterShed ID	Aq.Date and Book Value	Addition Date And Cost	Deduction Date And Cost	Depreciation(%)
							Length (Km)	Width (M)	Carriage Way Width (m)	Cement Concrete	Tar	Metal	Gravel	Katcha Road													
1			2	3	4	5	6	7	8	9	10	11	12	13	14	15	16	17	18	19	20	21	22	23	24	25	26
1038		123610050000000038	കല്ലറക്കോണം - കിളിത്തട്ടു കളിൽ കുറ്റിക്കാട് ഏലാരോഡ്	കല്ലറക്കോണം	കുറ്റിക്കാട്	Village road	0.591	3.000	3.000	0.095	0.000	0.000	0.000	0.496	0	0.000	0metre	0									
1139		123610050000000039	കിളിത്തട്ടു കളിൽ - പുതുർ ഏലാരോഡ്	കിളിത്തട്ടു കളിൽ	പുതുർ		0.560	3.500	3.500	0.000	0.000	0.000	0.000	0.560	0	0.000		0									
1240		123610050000000040	കല്ലറക്കോണം - അപ്പപ്പൻ നട ജംഗ്ഷൻ പുതുർ ഏലാരോഡ്	കല്ലറക്കോണം	അപ്പപ്പൻ നട ജംഗ്ഷൻ	Village road	0.520	4.000	4.000	0.000	0.000	0.000	0.000	0.520	0	0.000	0metre	0									


Supervisor's Signature

Local Body Name : Pallickal Grama Panchayat

Form :

Sub Form :

Serial No	Book Page No	FormRefID	Road Name	Starting Point	Ending Point	Road Type (ODR/VR)	Road Description			Surface Type					Construction Year	Protection Wall Length	Drainage Channel Length	Cost of construction from 1995	Last Maintenance Details	Remarks	Ward No	Panchayat No	WaterShed ID	Aq.Date and Book Value	Addition Date And Cost	Deduction Date And Cost	Depreciation(%)
							Length (Km)	Width (M)	Carriage Way Width (m)	Cement Concrete	Tar	Metal	Gravel	Katcha Road													
1			2	3	4	5	6	7	8	9	10	11	12	13	14	15	16	17	18	19	20	21	22	23	24	25	26
1341		123610050000000041	അപ്പപ്പൻ നട - വട്ടപ്പച്ചറോഡ്	അപ്പപ്പൻ നട	വട്ടപ്പച്ച		0.130	3.500	3.500	0.000	0.000	0.000	0.000	0.130	0	0.000	0metre	0									
1442		123610050000000042	ഹെൽത്ത് സെന്റർ - കുറ്റിക്കാട് ഏലാരോഡ്	ഹെൽത്ത് സെന്റർ	കുറ്റിക്കാട്	Village road	0.300	3.500	3.500	0.000	0.000	0.000	0.000	0.300	0	0.000	0metre	0									
1543		123610050000000043	കൊട്ടിയം മുക്ക് - കുഴിയറ ഏലാരോഡ്	കൊട്ടിയം മുക്ക്	കുഴിയറ	Village road	0.309	3.000	3.000	0.000	0.000	0.000	0.000	0.309	0	0.000	0metre	0									



Local Body Name : Pallickal Grama Panchayat

Form :

Sub Form :

Serial No	Book Page No	FormRefID	Road Name	Starting Point	Ending Point	Road Type (ODR/VR)	Road Description			Surface Type					Construction Year	Protection Wall Length	Drainage Channel Length	Cost of construction from 1995	Last Maintenance Details	Remarks	Ward No	Panchayat No	WaterShed ID	Aq.Date and Book Value	Addition Date And Cost	Deduction Date And Cost	Depreciation(%)
							Length (Km)	Width (M)	Carriage Way Width (m)	Cement Concrete	Tar	Metal	Gravel	Katcha Road													
1			2	3	4	5	6	7	8	9	10	11	12	13	14	15	16	17	18	19	20	21	22	23	24	25	26
1644		123610050000000044	മുഗാശുപത്ര - കുഴിയറക്കാവ് റോഡ്	മുഗാശുപത്ര	കുഴിയറക്കാവ്	Village road	0.500	3.000	3.000	0.000	0.180	0.000	0.000	0.320	0	0.000	0metre	0									
1745		123610050000000045	പകൽക്കുറി ചന്ത - പൈവേലി ഏലാരോഡ്	പകൽക്കുറി	പൈവേലി	Village road	0.200	4.000	4.000	0.000	0.000	0.000	0.000	0.200	0	0.000	0metre	0									
146		123610050000000046	പകൽക്കുറി - പാലൂർക്കോണം ഏലാരോഡ്	പകൽക്കുറി	പാലൂർക്കോണം	Village road	0.210	3.000	3.000	0.100	0.000	0.000	0.000	0.110	0	0.000	0metre	0			2						

Local Body Name : Pallickal Grama Panchayat

Form :

Sub Form :

Serial No	Book Page No	FormRefID	Road Name	Starting Point	Ending Point	Road Type (ODR/VR)	Road Description			Surface Type					Construction Year	Protection Wall Length	Drainage Channel Length	Cost of construction from 1995	Last Maintenance Details	Remarks	Ward No	Panchayat No	WaterShed ID	Ac.Date and Book Value	Addition Date And Cost	Deduction Date And Cost	Depreciation(%)
							Length (Km)	Width (M)	Carriage Way Width (m)	Cement Concrete	Tar	Metal	Gravel	Katcha Road													
1			2	3	4	5	6	7	8	9	10	11	12	13	14	15	16	17	18	19	20	21	22	23	24	25	26
2	47	123610050000000047	പകൽക്കുറി - താഴെഭാഗം റോഡ്	പകൽക്കുറി	താഴെഭാഗം	Village road	0.400	8.000	8.000	0.000	0.100	0.000	0.000	0.300	0	0.000	0metre	0			2						
3	48	123610050000000048	പകൽക്കുറി (പച്ചക്കാട്ടിൽ വാതുക്കൽ) - കിഴക്കുപുരം കടവ് റോഡ്	പകൽക്കുറി	കിഴക്കുപുരം കടവ്	Village road	0.510	4.000	4.000	0.000	0.400	0.000	0.000	0.110	0	0.000	0metre	0			2						
4	49	123610050000000049	കിഴക്കുപുരം (മാത്തിലഴികം) ഏലാരോഡ്	കിഴക്കുപുരം	ഏലാരോഡ്	Village road	0.306	3.000	3.000	0.000	0.000	0.000	0.000	0.306	0	0.000	0metre	0			2						

Local Body Name : Pallickal Grama Panchayat

Form :

Sub Form :

Serial No	Book Page No	FormRefID	Road Name	Starting Point	Ending Point	Road Type (ODR/VR)	Road Description			Surface Type					Construction Year	Protection Wall Length	Drainage Channel Length	Cost of construction from 1995	Last Maintenance Details	Remarks	Ward No	Panchayat No	WaterShed ID	Ac.Date and Book Value	Addition Date And Cost	Deduction Date And Cost	Depreciation(%)
							Length (Km)	Width (M)	Carriage Way Width (m)	Cement Concrete	Tar	Metal	Gravel	Katcha Road													
1			2	3	4	5	6	7	8	9	10	11	12	13	14	15	16	17	18	19	20	21	22	23	24	25	26
5	50	123610050000000050	കിഴക്കുപുറം - തെക്കേവീള കടവ് റോഡ്	കിഴക്കുപുറം	തെക്കേവീള	Village road	0.200	2.500	2.500	0.000	0.000	0.000	0.000	0.200	0	0.000	0metre	0			2						
6	51	123610050000000051	കിഴക്കുപുറം - മണ്ണുവീളകടവ് നടപ്പാത	കിഴക്കുപുറം	മണ്ണുവീളകടവ്	Village road	0.198	2.000	2.000	0.000	0.000	0.000	0.000	0.198	0	0.000	0metre	0			2						
7	52	123610050000000052	മണിയൻപിള്ള വാതുക്കൽ - ഏലാരോഡ്	മണിയൻപിള്ള വാതുക്കൽ	ഏലാരോഡ്	Village road	0.285	2.000	2.000	0.000	0.000	0.000	0.000	0.285	0	0.000	0metre	0			2						

Local Body Name : Pallickal Grama Panchayat

Form :

Sub Form :

Serial No	Book Page No	FormRefID	Road Name	Starting Point	Ending Point	Road Type (ODR/VR)	Road Description			Surface Type					Construction Year	Protection Wall Length	Drainage Channel Length	Cost of construction from 1995	Last Maintenance Details	Remarks	Ward No	Panchayat No	WaterShed ID	Ac.Date and Book Value	Addition Date And Cost	Deduction Date And Cost	Depreciation(%)
							Length (Km)	Width (M)	Carriage Way Width (m)	Cement Concrete	Tar	Metal	Gravel	Katcha Road													
1			2	3	4	5	6	7	8	9	10	11	12	13	14	15	16	17	18	19	20	21	22	23	24	25	26
853		12361005000000053	മണിയൻപിള്ള - പലവിള തുടവഴി നടപ്പാത	മണിയൻപിള്ള	പലവിള തുടവഴി	Village road	0.100	1.200	1.200	0.000	0.000	0.000	0.000	0.100	0	0.000	0metre	0			2						
954		12361005000000054	പച്ചക്കാട്ടിൽ വാതുക്കൽ - തോട്ടിൽ റോഡ്	പച്ചക്കാട്ടിൽ വാതുക്കൽ	തോട്ടിൽ	Village road	0.405	3.000	3.000	0.000	0.150	0.000	0.000	0.255	0	0.000	0metre	0			2						
1055		12361005000000055	പകൽക്കുറി പഴയചന്ത - പള്ളിയ്ക്കപ്പുഴ ഏലാ നടവഴി	പകൽക്കുറി പഴയചന്ത	പള്ളിയ്ക്കപ്പുഴ ഏലാ നടവഴി	Village road	0.280	2.000	2.000	0.000	0.000	0.000	0.000	0.280	0	0.000	0metre	0			2						

Local Body Name : Pallickal Grama Panchayat

Form :

Sub Form :

Serial No	Book Page No	FormRefID	Road Name	Starting Point	Ending Point	Road Type (ODR/VR)	Road Description			Surface Type					Construction Year	Protection Wall Length	Drainage Channel Length	Cost of construction from 1995	Last Maintenance Details	Remarks	Ward No	Panchayat No	WaterShed ID	Aq.Date and Book Value	Addition Date And Cost	Deduction Date And Cost	Depreciation(%)
							Length (Km)	Width (M)	Carriage Way Width (m)	Cement Concrete	Tar	Metal	Gravel	Katcha Road													
1			2	3	4	5	6	7	8	9	10	11	12	13	14	15	16	17	18	19	20	21	22	23	24	25	26
1156		12361005000000056	പാണൻവാതുക്കൽ - പാലൂർകോണം ഏലാനടവഴി	പാണൻവാതുക്കൽ	പാലൂർകോണം	Village road	0.120	2.000	2.000	0.000	0.000	0.000	0.000	0.120	0	0.000	0metre	0			2						
1257		12361005000000057	പാണൻവിളവാതുക്കൽ - മണിയൻപിള്ള ഇടവഴി	പാണൻവിളവാതുക്കൽ	മണിയൻപിള്ള ഇടവഴി	Village road	0.160	2.000	2.000	0.000	0.000	0.000	0.000	0.160	0	0.000	0metre	0			2						
1358		12361005000000058	പാലവിളവാതുക്കൽ - പനയാകുന്നത് ഏലാനടവഴി	പാലവിളവാതുക്കൽ	പനയാകുന്നത് ഏലാനടവഴി	Village road	0.165	3.000	3.000	0.000	0.000	0.000	0.000	0.165	0	0.000	0metre	0			2						

Supervisor's Signature

Local Body Name : Pallickal Grama Panchayat

Form :

Sub Form :

Serial No	Book Page No	FormRefID	Road Name	Starting Point	Ending Point	Road Type (ODR/VR)	Road Description			Surface Type					Construction Year	Protection Wall Length	Drainage Channel Length	Cost of construction from 1995	Last Maintenance Details	Remarks	Ward No	Panchayat No	WaterShed ID	Ac.Date and Book Value	Addition Date And Cost	Deduction Date And Cost	Depreciation(%)
							Length (Km)	Width (M)	Carriage Way Width (m)	Cement Concrete	Tar	Metal	Gravel	Katcha Road													
1			2	3	4	5	6	7	8	9	10	11	12	13	14	15	16	17	18	19	20	21	22	23	24	25	26
14	59	123610050000000059	അടുക്കൂർ തേരി - വിളക്കുവട്ടം കിഴക്കുംപുറം ഏലാരോഡ്	അടുക്കൂർ തേരി	വിളക്കുവട്ടം	Village road	0.250	3.300	3.300	0.000	0.000	0.000	0.000	0.250	0	0.000	0metre	0			2						
15	60	123610050000000060	വലിയകട - ക്ഷത്രക്കടവ് റോഡ്	വലിയകട	ക്ഷത്രക്കടവ്		0.107	3.500	3.500	0.000	0.050	0.000	0.000	0.057	0	0.000	0metre	0			2						
16	61	123610050000000061	കൊച്ചുവിളവാതുകൽ - പാലൂർകോണം ഏലാരോഡ്	കൊച്ചുവിളവാതുകൽ	പാലൂർകോണം	Village road	0.100	2.500	2.500	0.000	0.000	0.000	0.000	0.100	0	0.000	0metre	0			2						

Local Body Name : Pallickal Grama Panchayat

Form :

Sub Form :

Serial No	Book Page No	FormRefID	Road Name	Starting Point	Ending Point	Road Type (ODR/VR)	Road Description			Surface Type					Construction Year	Protection Wall Length	Drainage Channel Length	Cost of construction from 1995	Last Maintenance Details	Remarks	Ward No	Panchayat No	WaterShed ID	Aq.Date and Book Value	Addition Date And Cost	Deduction Date And Cost	Depreciation(%)
							Length (Km)	Width (M)	Carriage Way Width (m)	Cement Concrete	Tar	Metal	Gravel	Katcha Road													
1			2	3	4	5	6	7	8	9	10	11	12	13	14	15	16	17	18	19	20	21	22	23	24	25	26
1762		1236100500000000062	വലിയവിളവാതുകൽ - പേരകത്ത് ഏലാനടുവഴി	വലിയവിളവാതുകൽ	പേരകത്ത്	Village road	0.120	2.000	2.000	0.000	0.000	0.000	0.000	0.120	0	0.000	0metre	0			2						
1863		1236100500000000063	വലിയവാതുകൽ - പാലൂർകോണം ഇടവഴി	വലിയവാതുകൽ	പാലൂർകോണം	Village road	0.135	2.000	2.000	0.000	0.000	0.000	0.000	0.135	0	0.000	0metre	0			2						
1964		1236100500000000064	ചാദിബോർഡ് - പുതുർ ഏലാനടുവഴി	ചാദിബോർഡ്	പുതുർ ഏലാ	Village road	0.160	1.000	1.000	0.000	0.000	0.000	0.000	0.160	0	0.000	0metre	0			2						

Supervisor's Signature

Local Body Name : Pallickal Grama Panchayat

Form :

Sub Form :

Serial No	Book Page No	FormRefID	Road Name	Starting Point	Ending Point	Road Type (ODR/VR)	Road Description			Surface Type					Construction Year	Protection Wall Length	Drainage Channel Length	Cost of construction from 1995	Last Maintenance Details	Remarks	Ward No	Panchayat No	WaterShed ID	Aq.Date and Book Value	Addition Date And Cost	Deduction Date And Cost	Depreciation(%)
							Length (Km)	Width (M)	Carriage Way Width (m)	Cement Concrete	Tar	Metal	Gravel	Katcha Road													
1	2	3	4	5	6	7	8	9	10	11	12	13	14	15	16	17	18	19	20	21	22	23	24	25	26		
2065		1236100500000000065	ചൊദിഞ്ചോർഡ് - പാലൂർകോണം ഏലാരോഡ്	ചൊദിഞ്ചോർഡ്	പാലൂർകോണം	Village road	0.260	3.000	3.000	0.000	0.000	0.000	0.000	0.260	0	0.000	0metre	0			2						
166		1236100500000000066	വഞ്ചിമുക്ക് - തേവർമുകൾ റോഡ്	വഞ്ചിമുക്ക്	തേവർമുകൾ	Village road	0.750	4.500	4.500	0.000	0.750	0.000	0.000	0.000	0	0.000	0metre	0			3						
367		1236100500000000067	തേവർതടം ക്ഷേത്രം - കുറ്റിമുക്ക് റോഡ്	തേവർതടം ക്ഷേത്രം	കുറ്റിമുക്ക്	Village road	0.230	3.000	3.000	0.000	0.000	0.000	0.000	0.230	0	0.000	0metre	0			3						

Local Body Name : Pallickal Grama Panchayat

Form :

Sub Form :

Serial No	Book Page No	FormRefID	Road Name	Starting Point	Ending Point	Road Type (ODR/VR)	Road Description			Surface Type					Construction Year	Protection Wall Length	Drainage Channel Length	Cost of construction from 1995	Last Maintenance Details	Remarks	Ward No	Panchayat No	WaterShed ID	Aq.Date and Book Value	Addition Date And Cost	Deduction Date And Cost	Depreciation(%)
							Length (Km)	Width (M)	Carriage Way Width (m)	Cement Concrete	Tar	Metal	Gravel	Katcha Road													
1			2	3	4	5	6	7	8	9	10	11	12	13	14	15	16	17	18	19	20	21	22	23	24	25	26
368		123610050000000068	തേവർതടം - ഇരമഞ്ചിരം നടവഴി	തേവർതടം	ഇരമഞ്ചിരം	Village road	0.055	1.800	1.800	0.000	0.000	0.000	0.000	0.055	0	0.000	0metre	0			3						
469		123610050000000069	പാറയ്ക്കൽ ജംഗ്ഷൻ - പള്ളിക്കൽപുഴ റോഡ്	പാറയ്ക്കൽ ജംഗ്ഷൻ	പള്ളിക്കൽപുഴ	Village road	1.150	4.000	4.000	0.000	0.300	0.000	0.000	0.850	0	0.000	0metre	0			3						
570		123610050000000070	പൊയ്കവിള വാതുക്കൽ - കടുവാച്ചിവിള നടവഴി	പൊയ്കവിള വാതുക്കൽ	കടുവാച്ചിവിള	Village road	0.105	1.500	1.500	0.000	0.000	0.000	0.000	0.105	0	0.000	0metre	0			3						

Supervisor's Signature

Local Body Name : Pallickal Grama Panchayat

Form :

Sub Form :

Serial No	Book Page No	FormRefID	Road Name	Starting Point	Ending Point	Road Type (ODR/VR)	Road Description			Surface Type					Construction Year	Protection Wall Length	Drainage Channel Length	Cost of construction from 1995	Last Maintenance Details	Remarks	Ward No	Panchayat No	WaterShed ID	Ac.Date and Book Value	Addition Date And Cost	Deduction Date And Cost	Depreciation(%)
							Length (Km)	Width (M)	Carriage Way Width (m)	Cement Concrete	Tar	Metal	Gravel	Katcha Road													
1			2	3	4	5	6	7	8	9	10	11	12	13	14	15	16	17	18	19	20	21	22	23	24	25	26
671		123610050000000071	തേവർമുകൾ - കല്ലുവെട്ടാങ്കുഴി റോഡ്	തേവർമുകൾ	കല്ലുവെട്ടാങ്കുഴി	Village road	0.200	3.000	3.000	0.000	0.000	0.000	0.000	0.200	0	0.000	0metre	0			3						
72		123610050000000072	തേവർമുകൾ - ഏറത്തുവാതുക്കൽ നടവഴി	തേവർമുകൾ	ഏറത്തുവാതുക്കൽ	Village road	0.100	2.000	2.000	0.000	0.000	0.000	0.000	0.100	0	0.000	0metre	0			3						
873		123610050000000073	മൂലഭാഗം - ഇരമാഞ്ചിരം ഏലാരോഡ്	മൂലഭാഗം	ഇരമാഞ്ചിരം	Village road	0.750	4.000	4.000	0.000	0.000	0.000	0.000	0.750	0	0.000	0metre	0			3						

Supervisor's Signature

Local Body Name : Pallickal Grama Panchayat

Form :

Sub Form :

Serial No	Book Page No	FormRefID	Road Name	Starting Point	Ending Point	Road Type (ODR/VR)	Road Description			Surface Type					Construction Year	Protection Wall Length	Drainage Channel Length	Cost of construction from 1995	Last Maintenance Details	Remarks	Ward No	Panchayat No	WaterShed ID	Aq.Date and Book Value	Addition Date And Cost	Deduction Date And Cost	Depreciation(%)
							Length (Km)	Width (M)	Carriage Way Width (m)	Cement Concrete	Tar	Metal	Gravel	Katcha Road													
1			2	3	4	5	6	7	8	9	10	11	12	13	14	15	16	17	18	19	20	21	22	23	24	25	26
974		123610050000000074	കട്ടുമില്ല് - ഏറത്തു വാതുകൽ ഏലാരോഡ്	കട്ടുമില്ല്	ഏറത്തു വാതുകൽ	Village road	0.125	4.500	4.500	0.000	0.000	0.000	0.000	0.125	0	0.000	0metre	0			3						
1075		123610050000000075	താഴെഭാഗം - ചെമ്മരം ഏലാരോഡ്	താഴെഭാഗം	ചെമ്മരം ഏലാ	Village road	0.110	3.000	3.000	0.000	0.000	0.000	0.000	0.110	0	0.000	0metre	0			3						
1176		123610050000000076	ചരുവിള വാതുകൽ - ചെമ്മരം ഏലാ നടവഴി	ചരുവിള വാതുകൽ	ചെമ്മരം	Village road	0.228	1.600	1.600	0.000	0.000	0.000	0.000	0.228	0	0.000	0metre	0			3						

[Signature Box]

Local Body Name : Pallickal Grama Panchayat

Form :

Sub Form :

Serial No	Book Page No	FormRefID	Road Name	Starting Point	Ending Point	Road Type (ODR/VR)	Road Description			Surface Type					Construction Year	Protection Wall Length	Drainage Channel Length	Cost of construction from 1995	Last Maintenance Details	Remarks	Ward No	Panchayat No	WaterShed ID	Aq.Date and Book Value	Addition Date And Cost	Deduction Date And Cost	Depreciation(%)
							Length (Km)	Width (M)	Carriage Way Width (m)	Cement Concrete	Tar	Metal	Gravel	Katcha Road													
1			2	3	4	5	6	7	8	9	10	11	12	13	14	15	16	17	18	19	20	21	22	23	24	25	26
1277		123610050000000077	താഴെഭാഗം - ഏറത്തു ഏലാ നടവഴി	താഴെഭാഗം	ഏറത്തു ഏലാ	Village road	0.095	1.800	1.800	0.000	0.000	0.000	0.000	0.095	0	0.000	0metre	0			3						
1378		123610050000000078	അങ്ങാട്ടുമുല - ചെമ്മരത്തു കോണം ഏലാരോഡ്	അങ്ങാട്ടുമുല	ചെമ്മരത്തു കോണം	Village road	0.200	2.500	2.500	0.000	0.000	0.000	0.000	0.200	0	0.000	0metre	0			3						
1479		123610050000000079	കടുവാച്ചിവിള വാതുകൽ - ഏലാനടപ്പാത	കടുവാച്ചിവിള വാതുകൽ	ഏലാനടപ്പാത	Village road	0.065	1.500	1.500	0.000	0.000	0.000	0.000	0.065	0	0.000	0metre	0			3						

Supervisor's Signature

Local Body Name : Pallickal Grama Panchayat

Form :

Sub Form :

Serial No	Book Page No	FormRefID	Road Name	Starting Point	Ending Point	Road Type (ODR/VR)	Road Description			Surface Type					Construction Year	Protection Wall Length	Drainage Channel Length	Cost of construction from 1995	Last Maintenance Details	Remarks	Ward No	Panchayat No	WaterShed ID	Ac.Date and Book Value	Addition Date And Cost	Deduction Date And Cost	Depreciation(%)
							Length (Km)	Width (M)	Carriage Way Width (m)	Cement Concrete	Tar	Metal	Gravel	Katcha Road													
1			2	3	4	5	6	7	8	9	10	11	12	13	14	15	16	17	18	19	20	21	22	23	24	25	26
1580		123610050000000080	ചെമ്മരുത്തു കോണം - വില്ലേജ് ഓഫീസ് റോഡ്	ചെമ്മരുത്തു കോണം	വില്ലേജ് ഓഫീസ്	Village road	0.500	3.000	3.000	0.000	0.200	0.000	0.000	0.300	0	0.000	0metre	0			3						
1681		123610050000000081	ചെമ്മരം ക്ഷേത്രം - ചെമ്മരുത്തു കോണം റോഡ്	ചെമ്മരം ക്ഷേത്രം	ചെമ്മരുത്തു കോണം	Village road	0.180	3.000	3.000	0.000	0.000	0.000	0.000	0.180	0	0.000	0metre	0			3						
1782		123610050000000082	ചെമ്പകത്തിൻമുക്ക് - ചെമ്മരം ഏലാ നടവഴി	ചെമ്പകത്തിൻമുക്ക്	ചെമ്മരം	Village road	0.150	1.500	1.500	0.000	0.000	0.000	0.000	0.150	0	0.000	0metre	0			3						

Supervisor's Signature

Local Body Name : Pallickal Grama Panchayat

Form :

Sub Form :

Serial No	Book Page No	FormRefID	Road Name	Starting Point	Ending Point	Road Type (ODR/VR)	Road Description			Surface Type					Construction Year	Protection Wall Length	Drainage Channel Length	Cost of construction from 1995	Last Maintenance Details	Remarks	Ward No	Panchayat No	WaterShed ID	Aq.Date and Book Value	Addition Date And Cost	Deduction Date And Cost	Depreciation(%)
							Length (Km)	Width (M)	Carriage Way Width (m)	Cement Concrete	Tar	Metal	Gravel	Katcha Road													
1	2	3	4	5	6	7	8	9	10	11	12	13	14	15	16	17	18	19	20	21	22	23	24	25	26		
1883		123610050000000083	ചെമ്പകത്തിൻമുട് . ഗി.വി. ജംഗ്ഷൻ - ഇടവേലിക്കൽ ഏലാനടവഴി	ചെമ്പകത്തിൻമുട്	ഇടവേലിക്കൽ	Village road	0.070	1.200	1.200	0.040	0.000	0.000	0.000	0.030	0	0.000	0metre	0			3						
184		123610050000000084	മുതലപാലം - തോട്ടത്തിൽ റോഡ്	മുതലപാലം	തോട്ടത്തിൽ	Village road	0.305	2.500	2.500	0.000	0.000	0.000	0.000	0.305	0	0.000	0metre	0			5						
285		123610050000000085	കെ.കെ.കോണം - തോട്ടത്തിൽ റോഡ്	കെ.കെ.കോണം	തോട്ടത്തിൽ	Village road	0.270	3.000	3.000	0.000	0.100	0.000	0.000	0.170	0	0.000	0metre	0			3						

Supervisor's Signature

Local Body Name : Pallickal Grama Panchayat

Form :

Sub Form :

Serial No	Book Page No	FormRefID	Road Name	Starting Point	Ending Point	Road Type (ODR/VR)	Road Description			Surface Type					Construction Year	Protection Wall Length	Drainage Channel Length	Cost of construction from 1995	Last Maintenance Details	Remarks	Ward No	Panchayat No	WaterShed ID	Aq.Date and Book Value	Addition Date And Cost	Deduction Date And Cost	Depreciation(%)
							Length (Km)	Width (M)	Carriage Way Width (m)	Cement Concrete	Tar	Metal	Gravel	Katcha Road													
1			2	3	4	5	6	7	8	9	10	11	12	13	14	15	16	17	18	19	20	21	22	23	24	25	26
386		123610050000000086	കെ.കെ.കോണം ജംഗ്ഷൻ - തയ്ക്കാവ് റോഡ്	കെ.കെ.കോണം ജംഗ്ഷൻ	തയ്ക്കാവ്	Village road	0.300	4.500	4.500	0.000	0.300	0.000	0.000	0.000	0	0.000	0metre	0			5						
487		123610050000000087	കെ.കെ.കോണം - പണയിൽ റോഡ്	കെ.കെ.കോണം	പണയിൽ		0.196	3.000	3.000	0.000	0.000	0.000	0.000	0.196	0	0.000	0metre	0			5						
588		123610050000000088	കെ.കെ.കോണം - പോസ്റ്റാഫീസ് ജംഗ്ഷൻ റോഡ്	കെ.കെ.കോണം	പോസ്റ്റാഫീസ് ജംഗ്ഷൻ	Village road	0.175	3.300	3.300	0.000	0.000	0.000	0.000	0.175	0	0.000	0metre	0			5						

Supervisor's Signature

Local Body Name : Pallickal Grama Panchayat

Form :

Sub Form :

Serial No	Book Page No	FormRefID	Road Name	Starting Point	Ending Point	Road Type (ODR/VR)	Road Description			Surface Type					Construction Year	Protection Wall Length	Drainage Channel Length	Cost of construction from 1995	Last Maintenance Details	Remarks	Ward No	Panchayat No	WaterShed ID	Ac.Date and Book Value	Addition Date And Cost	Deduction Date And Cost	Depreciation(%)
							Length (Km)	Width (M)	Carriage Way Width (m)	Cement Concrete	Tar	Metal	Gravel	Katcha Road													
1			2	3	4	5	6	7	8	9	10	11	12	13	14	15	16	17	18	19	20	21	22	23	24	25	26
689		123610050000000089	കെ.കെ.കോണം - പോസ്റ്റാഫീസ് കൊടിവിള നടവഴി	കെ.കെ.കോണം	പോസ്റ്റാഫീസ്	Village road	0.180	3.000	3.000	0.000	0.000	0.000	0.000	0.180	0	0.000	0metre	0			5						
790		123610050000000090	ഇളമ്പ്രക്കോട് - ഇളമ്പ്രക്കോട് ക്ഷേത്രം റോഡ്	ഇളമ്പ്രക്കോട്	ഇളമ്പ്രക്കോട് ക്ഷേത്രം	Village road	0.105	3.000	3.000	0.000	0.000	0.000	0.000	0.105	0	0.000	0metre	0			5						
891		123610050000000091	വല്ലഭംകുന്ന് - ഉപ്പുകണ്ടം റോഡ്	വല്ലഭംകുന്ന്	ഉപ്പുകണ്ടം	Village road	0.600	6.000	6.000	0.000	0.000	0.000	0.000	0.600	0	0.000	0metre	0			5						

[Signature Box]

Local Body Name : Pallickal Grama Panchayat

Form :

Sub Form :

Serial No	Book Page No	FormRefID	Road Name	Starting Point	Ending Point	Road Type (ODR/VR)	Road Description			Surface Type					Construction Year	Protection Wall Length	Drainage Channel Length	Cost of construction from 1995	Last Maintenance Details	Remarks	Ward No	Panchayat No	WaterShed ID	Aq.Date and Book Value	Addition Date And Cost	Deduction Date And Cost	Depreciation(%)
							Length (Km)	Width (M)	Carriage Way Width (m)	Cement Concrete	Tar	Metal	Gravel	Katcha Road													
1			2	3	4	5	6	7	8	9	10	11	12	13	14	15	16	17	18	19	20	21	22	23	24	25	26
992		123610050000000092	ഏറത്ത് റൈസ് മിൽ - അംഗൻവാടി റോഡ്	ഏറത്ത് റൈസ് മിൽ	അംഗൻവാടി റോഡ്	Village road	0.178	2.900	3.500	0.058	0.000	0.000	0.000	0.120	0	0.000	0metre	0			5						
1093		123610050000000093	ഇലവൂർകോണം - ഇരാരറ്റിൽ നടപ്പാത	ഇലവൂർകോണം	ഇരാരറ്റിൽ	Village road	0.150	3.000	3.000	0.000	0.000	0.000	0.000	0.150	0	0.000	0metre	0			5						
1194		123610050000000094	വല്ലഭൻകുന്ന് - ഇലവൂർകോണം - പള്ളിവാതുകൽ കെ.കെ.കോണം. റോഡ്	വല്ലഭൻകുന്ന്	പള്ളിവാതുകൽ	Village road	0.110	6.000	6.000	0.000	0.000	0.000	0.000	0.110	0	0.000	0metre	0			5						

Supervisor's Signature

Local Body Name : Pallickal Grama Panchayat

Form :

Sub Form :

Serial No	Book Page No	FormRefID	Road Name	Starting Point	Ending Point	Road Type (ODR/VR)	Road Description			Surface Type					Construction Year	Protection Wall Length	Drainage Channel Length	Cost of construction from 1995	Last Maintenance Details	Remarks	Ward No	Panchayat No	WaterShed ID	Aq.Date and Book Value	Addition Date And Cost	Deduction Date And Cost	Depreciation(%)
							Length (Km)	Width (M)	Carriage Way Width (m)	Cement Concrete	Tar	Metal	Gravel	Katcha Road													
1			2	3	4	5	6	7	8	9	10	11	12	13	14	15	16	17	18	19	20	21	22	23	24	25	26
1295		123610050000000095	ഇലവൂർകോണം - പള്ളിവാതുക്കൽ മുഴിയിൽ റോഡ്	ഇലവൂർകോണം	പള്ളി റോഡ്	Village road	0.363	3.000	2.500	0.065	0.000	0.000	0.000	0.298	0	0.000	0metre	0			5						
1396		123610050000000096	കെ.കെ.കോണം - പടവാറ്റം റോഡ്	കെ.കെ.കോണം	പടവാറ്റം	Village road	0.290	4.500	4.500	0.000	0.000	0.000	0.000	0.290	0	0.000	0metre	0			5						
1497		123610050000000097	കെ.കെ.കോണം - മുഴിയിൽ റോഡ്	കെ.കെ.കോണം	മുഴിയിൽ	Village road	0.419	3.000	4.800	0.169	0.000	0.000	0.000	0.250	0	0.000	0metre	0			5						

Local Body Name : Pallickal Grama Panchayat

Form :

Sub Form :

Serial No	Book Page No	FormRefID	Road Name	Starting Point	Ending Point	Road Type (ODR/VR)	Road Description			Surface Type					Construction Year	Protection Wall Length	Drainage Channel Length	Cost of construction from 1995	Last Maintenance Details	Remarks	Ward No	Panchayat No	WaterShed ID	Aq.Date and Book Value	Addition Date And Cost	Deduction Date And Cost	Depreciation(%)
							Length (Km)	Width (M)	Carriage Way Width (m)	Cement Concrete	Tar	Metal	Gravel	Katcha Road													
1	98	12361005000000098	പള്ളിക്കൽ പി.എച്ച്.സി. റോഡ്	പള്ളിക്കൽ	പി.എച്ച്.സി. റോഡ്	Village road	0.250	3.500	3.500	0.000	0.050	0.000	0.000	0.200	0	0.000	0metre	0			5						
2	99	12361005000000099	പള്ളിക്കൽ എച്ച്.എസ്. എസ്. ചേക്കോട് റോഡ്	പള്ളിക്കൽ	ചേക്കോട്	Village road	0.450	4.000	4.000	0.000	0.130	0.000	0.000	0.320	0	0.000	0metre	0			5						
3	100	12361005000000100	പള്ളിക്കൽ മുളമ്പള്ളി - പുറന്നിയോട് റോഡ്	പള്ളിക്കൽ	പുറന്നിയോട്	Village road	0.200	4.000	3.000	0.000	0.000	0.000	0.000	0.200	1997	0.000	0metre	0			10						

[Signature Box]

Local Body Name : Pallickal Grama Panchayat

Form :

Sub Form :

Serial No	Book Page No	FormRefID	Road Name	Starting Point	Ending Point	Road Type (ODR/VR)	Road Description			Surface Type					Construction Year	Protection Wall Length	Drainage Channel Length	Cost of construction from 1995	Last Maintenance Details	Remarks	Ward No	Panchayat No	WaterShed ID	Aq.Date and Book Value	Addition Date And Cost	Deduction Date And Cost	Depreciation(%)
							Length (Km)	Width (M)	Carriage Way Width (m)	Cement Concrete	Tar	Metal	Gravel	Katcha Road													
1			2	3	4	5	6	7	8	9	10	11	12	13	14	15	16	17	18	19	20	21	22	23	24	25	26
4	101	12361005000000101	പള്ളിക്കൽ പി.എച്ച്.സി - മുളമ്പള്ളി ഏലാരോഡ്	പള്ളിക്കൽ പി.എച്ച്.സി	മുളമ്പള്ളി	Village road	0.105	3.000	3.000	0.000	0.000	0.000	0.000	0.105	1994	0.000	0metre	0			10						
5	102	12361005000000102	എ.എം.കെ. വാതുക്കൽ റോഡ്	എ.എം.കെ. വാതുക്കൽ	എ.എം.കെ. വാതുക്കൽ	Village road	0.104	3.300	3.300	0.000	0.000	0.000	0.000	0.104	1986	0.000	0metre	0			10						
6	103	12361005000000103	എ.എം.കെ. മുളമ്പള്ളി ഏലാനടവഴി	എ.എം.കെ. മുളമ്പള്ളി	എ.എം.കെ. മുളമ്പള്ളി	Village road	0.106	1.500	1.500	0.000	0.000	0.000	0.000	0.106	0	0.000	0metre	0			10						

[Signature Box]

Local Body Name : Pallickal Grama Panchayat

Form :

Sub Form :

Serial No	Book Page No	FormRefID	Road Name	Starting Point	Ending Point	Road Type (ODR/VR)	Road Description			Surface Type					Construction Year	Protection Wall Length	Drainage Channel Length	Cost of construction from 1995	Last Maintenance Details	Remarks	Ward No	Panchayat No	WaterShed ID	Ac.Date and Book Value	Addition Date And Cost	Deduction Date And Cost	Depreciation(%)
							Length (Km)	Width (M)	Carriage Way Width (m)	Cement Concrete	Tar	Metal	Gravel	Katcha Road													
1			2	3	4	5	6	7	8	9	10	11	12	13	14	15	16	17	18	19	20	21	22	23	24	25	26
7	104	123610050000000104	ചേക്കോട് - എരുത്തിലാക്കോട് റോഡ്	ചേക്കോട്	എരുത്തിലാക്കോട്	Village road	0.152	2.500	2.500	0.000	0.000	0.000	0.000	0.152	1986	0.000	0metre	0			10						
8	105	123610050000000105	ചേക്കോട് ഏലാറോഡ്	ചേക്കോട് ഏലാ	ചേക്കോട് ഏലാ	Village road	0.115	3.000	3.000	0.000	0.000	0.000	0.000	0.115	0	0.000	0metre	0			10						
9	106	123610050000000106	എരുത്തിലാക്കോട് ഏലാറോഡ്	എരുത്തിലാക്കോട്	എരുത്തിലാക്കോട്	Village road	0.118	3.000	3.000	0.000	0.000	0.000	0.000	0.118	1996	0.000	0metre	0			10						

Local Body Name : Pallickal Grama Panchayat

Form :

Sub Form :

Serial No	Book Page No	FormRefID	Road Name	Starting Point	Ending Point	Road Type (ODR/VR)	Road Description			Surface Type					Construction Year	Protection Wall Length	Drainage Channel Length	Cost of construction from 1995	Last Maintenance Details	Remarks	Ward No	Panchayat No	WaterShed ID	Ac.Date and Book Value	Addition Date And Cost	Deduction Date And Cost	Depreciation(%)
							Length (Km)	Width (M)	Carriage Way Width (m)	Cement Concrete	Tar	Metal	Gravel	Katcha Road													
1			2	3	4	5	6	7	8	9	10	11	12	13	14	15	16	17	18	19	20	21	22	23	24	25	26
10	107	123610050000000107	ചേക്കോട് - നരിമാത്ത റോഡ്	ചേക്കോട്	നരിമാത്ത	Village road	0.450	3.500	3.500	0.000	0.200	0.000	0.000	0.250	1987	0.000	0metre	0			10						
11	108	123610050000000108	തൃപ്പൂറ്റി ഏലാരോഡ്	തൃപ്പൂറ്റി ഏലാരോഡ്	തൃപ്പൂറ്റി ഏലാരോഡ്	Village road	0.100	3.000	3.000	0.000	0.000	0.000	0.000	0.100	1994	0.000	0metre	0			10						
12	109	123610050000000109	തൃപ്പൂറ്റി ഏലാരോഡ്	തൃപ്പൂറ്റി	തൃപ്പൂറ്റി ഏലാരോഡ്	Village road	0.075	2.500	2.500	0.000	0.000	0.000	0.000	0.075	1995	0.000	0metre	0			10						

Local Body Name : Pallickal Grama Panchayat

Form :

Sub Form :

Serial No	Book Page No	FormRefID	Road Name	Starting Point	Ending Point	Road Type (ODR/VR)	Road Description			Surface Type					Construction Year	Protection Wall Length	Drainage Channel Length	Cost of construction from 1995	Last Maintenance Details	Remarks	Ward No	Panchayat No	WaterShed ID	Aq.Date and Book Value	Addition Date And Cost	Deduction Date And Cost	Depreciation(%)
							Length (Km)	Width (M)	Carriage Way Width (m)	Cement Concrete	Tar	Metal	Gravel	Katcha Road													
1			2	3	4	5	6	7	8	9	10	11	12	13	14	15	16	17	18	19	20	21	22	23	24	25	26
13	110	12361005000000110	സൊസൈറ്റി ജംഗ്ഷൻ - തൃപ്പൂർ ഏലാ നടവഴി	സൊസൈറ്റി ജംഗ്ഷൻ	തൃപ്പൂർ ഏലാ	Village road	0.198	1.000	1.000	0.000	0.000	0.000	0.000	0.198	1995	0.000	0metre	0			10						
14	111	12361005000000111	പനമ്പള്ളി - തൃപ്പൂർ ഏലാ നടവഴി	പനമ്പള്ളി	തൃപ്പൂർ ഏലാ	Village road	0.030	1.000	1.000	0.000	0.000	0.000	0.000	0.030	0	0.000	0metre	0			10						
15	112	12361005000000112	പനപ്പള്ളി പാലം - ഇഴക്കോട് ഏലാ നടവഴി	പനപ്പള്ളി പാലം	ഇഴക്കോട്	Village road	0.115	2.000	2.000	0.000	0.000	0.000	0.000	0.115	1994	0.000	0metre	0			10						

[Signature Box]

Local Body Name : Pallickal Grama Panchayat

Form :

Sub Form :

Serial No	Book Page No	FormRefID	Road Name	Starting Point	Ending Point	Road Type (ODR/VR)	Road Description			Surface Type					Construction Year	Protection Wall Length	Drainage Channel Length	Cost of construction from 1995	Last Maintenance Details	Remarks	Ward No	Panchayat No	WaterShed ID	Aq.Date and Book Value	Addition Date And Cost	Deduction Date And Cost	Depreciation(%)
							Length (Km)	Width (M)	Carriage Way Width (m)	Cement Concrete	Tar	Metal	Gravel	Katcha Road													
1			2	3	4	5	6	7	8	9	10	11	12	13	14	15	16	17	18	19	20	21	22	23	24	25	26
16	113	123610050000000113	കുഴിവിള - നരിമാത്തു നടവഴി	കുഴിവിള	നരിമാത്തു	Village road	0.086	2.000	2.000	0.000	0.000	0.000	0.000	0.086	1992	0.000	0metre	0			10						
17	114	123610050000000114	ആരാമം - പ്ലാച്ചിവിള റോഡ്	ആരാമം	പ്ലാച്ചിവിള	Village road	0.086	1.000	1.000	0.000	0.000	0.000	0.000	0.086	0	0.000	0metre	0			10						
18	115	123610050000000115	ആരാമം - കാരുർ റോഡ്	ആരാമം	കാരുർ	Village road	0.202	4.000	4.000	0.000	0.000	0.000	0.000	0.202	0	0.000	0metre	0			10						

Local Body Name : Pallickal Grama Panchayat

Form :

Sub Form :

Serial No	Book Page No	FormRefID	Road Name	Starting Point	Ending Point	Road Type (ODR/VR)	Road Description			Surface Type					Construction Year	Protection Wall Length	Drainage Channel Length	Cost of construction from 1995	Last Maintenance Details	Remarks	Ward No	Panchayat No	WaterShed ID	Ac.Date and Book Value	Addition Date And Cost	Deduction Date And Cost	Depreciation(%)
							Length (Km)	Width (M)	Carriage Way Width (m)	Cement Concrete	Tar	Metal	Gravel	Katcha Road													
1			2	3	4	5	6	7	8	9	10	11	12	13	14	15	16	17	18	19	20	21	22	23	24	25	26
19	116	12361005000000116	പനപ്പള്ളി - നരിമാത്ത റോഡ്	പനപ്പള്ളി	നരിമാത്ത	Village road	0.031	1.500	1.500	0.000	0.000	0.000	0.000	0.031	0	0.000	0metre	0			10						
20	117	12361005000000117	ആരാമം - കൊച്ചുകോണത്ത് നടവഴി	ആരാമം	കൊച്ചുകോണത്ത്	Village road	0.198	1.500	1.500	0.000	0.000	0.000	0.000	0.198	0	0.000	0metre	0			10						
21	118	12361005000000118	പാറയ്ക്കൽ - ആരാമം റോഡ്	പാറയ്ക്കൽ	ആരാമം	Village road	0.130	2.700	2.700	0.000	0.000	0.000	0.000	0.130	0	0.000	0metre	0			10						

[Signature Box]

Local Body Name : Pallickal Grama Panchayat

Form :

Sub Form :

Serial No	Book Page No	FormRefID	Road Name	Starting Point	Ending Point	Road Type (ODR/VR)	Road Description			Surface Type					Construction Year	Protection Wall Length	Drainage Channel Length	Cost of construction from 1995	Last Maintenance Details	Remarks	Ward No	Panchayat No	WaterShed ID	Ac.Date and Book Value	Addition Date And Cost	Deduction Date And Cost	Depreciation(%)
							Length (Km)	Width (M)	Carriage Way Width (m)	Cement Concrete	Tar	Metal	Gravel	Katcha Road													
1			2	3	4	5	6	7	8	9	10	11	12	13	14	15	16	17	18	19	20	21	22	23	24	25	26
22	119	123610050000000119	ആരാമം - കൊച്ചുകോണത്ത് കോളനി നടവഴി	ആരാമം	കൊച്ചുകോണത്ത് കോളനി	Village road	0.248	1.500	1.500	0.000	0.000	0.000	0.000	0.248	0	0.000	0metre	0			10						
23	120	123610050000000120	വഞ്ചിമുക്ക് - പുല്ലാനിയോട് റോഡ്	വഞ്ചിമുക്ക്	പുല്ലാനിയോട്	Village road	0.248	4.500	4.500	0.000	0.000	0.000	0.000	0.248	0	0.000	0metre	0			10						
26	121	123610050000000121	പ്ലാച്ചിവിള - ആയിരവല്ലി റോഡ്	പ്ലാച്ചിവിള	ആയിരവല്ലി	Village road	0.300	6.000	6.000	0.000	0.300	0.000	0.000	0.000	0	0.000	0metre	0			10						

Local Body Name : Pallickal Grama Panchayat

Form :

Sub Form :

Serial No	Book Page No	FormRefID	Road Name	Starting Point	Ending Point	Road Type (ODR/VR)	Road Description			Surface Type					Construction Year	Protection Wall Length	Drainage Channel Length	Cost of construction from 1995	Last Maintenance Details	Remarks	Ward No	Panchayat No	WaterShed ID	Aq.Date and Book Value	Addition Date And Cost	Deduction Date And Cost	Depreciation(%)
							Length (Km)	Width (M)	Carriage Way Width (m)	Cement Concrete	Tar	Metal	Gravel	Katcha Road													
1			2	3	4	5	6	7	8	9	10	11	12	13	14	15	16	17	18	19	20	21	22	23	24	25	26
24	122	12361005000000122	പ്ലാച്ചിവിള കൊച്ചുകോണത്തു കോളനി റോഡ്	പ്ലാച്ചിവിള	കൊച്ചുകോണത്തു കോളനി	Village road	0.152	3.500	3.500	0.000	0.000	0.000	0.000	0.152	0	0.000	0metre	0			10						
25	123	12361005000000123	പ്ലാച്ചിവിള - തുഴക്കോട് ഏലാനടവഴി	പ്ലാച്ചിവിള	തുഴക്കോട് ഏലാനടവഴി	Village road	0.150	1.500	1.500	0.000	0.000	0.000	0.000	0.150	0	0.000	0metre	0			10						
27	124	12361005000000124	പേക്കാവ് ജംഗ്ഷൻ - കലതിപ്പച്ച റോഡ്	പേക്കാവ് ജംഗ്ഷൻ	കലതിപ്പച്ച	Village road	0.690	6.000	6.000	0.000	0.000	0.000	0.000	0.690	0	0.000	0metre	0			10						

Local Body Name : Pallickal Grama Panchayat

Form :

Sub Form :

Serial No	Book Page No	FormRefID	Road Name	Starting Point	Ending Point	Road Type (ODR/VR)	Road Description			Surface Type					Construction Year	Protection Wall Length	Drainage Channel Length	Cost of construction from 1995	Last Maintenance Details	Remarks	Ward No	Panchayat No	WaterShed ID	Aq.Date and Book Value	Addition Date And Cost	Deduction Date And Cost	Depreciation(%)
							Length (Km)	Width (M)	Carriage Way Width (m)	Cement Concrete	Tar	Metal	Gravel	Katcha Road													
1	2	3	4	5	6	7	8	9	10	11	12	13	14	15	16	17	18	19	20	21	22	23	24	25	26		
28	125	123610050000000125	പ്ലാച്ചിവിള - തൃശ്ശൂർക്കോട് ഏലാരോഡ്	പ്ലാച്ചിവിള	തൃശ്ശൂർക്കോട്	Village road	0.150	2.500	2.500	0.000	0.000	0.000	0.000	0.150	0	0.000	0metre	0			10						
29	126	123610050000000126	പ്ലാച്ചിവിള - മുക്കംകോട് റോഡ്	പ്ലാച്ചിവിള	മുക്കംകോട്	Village road	0.200	6.000	6.000	0.000	0.000	0.000	0.000	0.200	0	0.000	0metre	0			10						
30	127	123610050000000127	പൈവേലി ഡി.വി.എൽ. പി.എസ് - വാവൂർക്കോണം റോഡ്	പൈവേലി ഡി.വി. എൽ.പി.എസ്	വാവൂർക്കോണം	Village road	0.220	4.000	4.000	0.000	0.000	0.000	0.000	0.220	0	0.000	0metre	0			10						

Local Body Name : Pallickal Grama Panchayat

Form :

Sub Form :

Serial No	Book Page No	FormRefID	Road Name	Starting Point	Ending Point	Road Type (ODR/VR)	Road Description			Surface Type					Construction Year	Protection Wall Length	Drainage Channel Length	Cost of construction from 1995	Last Maintenance Details	Remarks	Ward No	Panchayat No	WaterShed ID	Aq.Date and Book Value	Addition Date And Cost	Deduction Date And Cost	Depreciation(%)
							Length (Km)	Width (M)	Carriage Way Width (m)	Cement Concrete	Tar	Metal	Gravel	Katcha Road													
1			2	3	4	5	6	7	8	9	10	11	12	13	14	15	16	17	18	19	20	21	22	23	24	25	26
31	128	123610050000000128	ഡി.വി.എൽ. പി.എസ് - പാണ്ടിച്ചിപ്പാറ തടവഴി	ഡി.വി. എൽ.പി.എസ്	പാണ്ടിച്ചിപ്പാറ	Village road	0.095	1.500	1.500	0.000	0.000	0.000	0.000	0.095	0	0.000	0metre	0			10						
32	129	123610050000000129	തണ്ണീപ്പാറ - ഇഴക്കോട് ഏലാരോഡ്	തണ്ണീപ്പാറ	ഇഴക്കോട്	Village road	0.100	3.000	3.000	0.000	0.000	0.000	0.000	0.100	0	0.000	0metre	0			10						
33	130	123610050000000130	ഇഴക്കോട് - കലതിപ്പച്ചരോഡ്	ഇഴക്കോട്	കലതിപ്പച്ച	Village road	0.152	3.000	3.000	0.000	0.000	0.000	0.000	0.152	0	0.000	0metre	0			10						

Local Body Name : Pallickal Grama Panchayat

Form :

Sub Form :

Serial No	Book Page No	FormRefID	Road Name	Starting Point	Ending Point	Road Type (ODR/VR)	Road Description			Surface Type					Construction Year	Protection Wall Length	Drainage Channel Length	Cost of construction from 1995	Last Maintenance Details	Remarks	Ward No	Panchayat No	WaterShed ID	Ac.Date and Book Value	Addition Date And Cost	Deduction Date And Cost	Depreciation(%)
							Length (Km)	Width (M)	Carriage Way Width (m)	Cement Concrete	Tar	Metal	Gravel	Katcha Road													
1			2	3	4	5	6	7	8	9	10	11	12	13	14	15	16	17	18	19	20	21	22	23	24	25	26
34	131	12361005000000131	ആരാമം - മുക്കൻവിള നടവഴി	ആരാമം	മുക്കൻ വിള	Village road	0.140	2.000	2.000	0.000	0.000	0.000	0.000	0.140	0	0.000	0metre	0			10						
35	132	12361005000000132	സൊസൈറ്റി ജംഗ്ഷൻ - പുത്തൻ വീട് ഏലാരോഡ്	സൊസൈറ്റി ജംഗ്ഷൻ	പുത്തൻ വീട്	Village road	0.150	3.500	3.500	0.000	0.000	0.000	0.000	0.150	0	0.000	0metre	0			10						
36	133	12361005000000133	ഷബാന ആഡിറ്റോറിയം - ചാഴൂർ ക്ഷേത്രം റോഡ്	ഷബാന ആഡിറ്റോറിയം	ചാഴൂർ ക്ഷേത്രം	Village road	0.255	3.000	3.000	0.000	0.000	0.000	0.000	0.255	0	0.000	0metre	0			10						

Local Body Name : Pallickal Grama Panchayat

Form :

Sub Form :

Serial No	Book Page No	FormRefID	Road Name	Starting Point	Ending Point	Road Type (ODR/VR)	Road Description			Surface Type					Construction Year	Protection Wall Length	Drainage Channel Length	Cost of construction from 1995	Last Maintenance Details	Remarks	Ward No	Panchayat No	WaterShed ID	Ac.Date and Book Value	Addition Date And Cost	Deduction Date And Cost	Depreciation(%)
							Length (Km)	Width (M)	Carriage Way Width (m)	Cement Concrete	Tar	Metal	Gravel	Katcha Road													
1			2	3	4	5	6	7	8	9	10	11	12	13	14	15	16	17	18	19	20	21	22	23	24	25	26
37	134	123610050000000134	കരിക്കത്തിമൂല ഏലാരോഡ്	കരിക്കത്തിമൂല	കരിക്കത്തിമൂല	Village road	0.250	3.000	3.000	0.000	0.000	0.000	0.000	0.250	0	0.000	0metre	0			10						
38	135	123610050000000135	ലക്ഷംവീട് കോളനി റോഡ്	ലക്ഷംവീട്	ലക്ഷംവീട്	Village road	0.247	3.500	3.500	0.000	0.000	0.000	0.000	0.247	0	0.000	0metre	0			10						
39	136	123610050000000136	എ.എം.കെ. മാന്താനം റോഡ്	എ.എം.കെ. മാന്താനം	എ.എം.കെ. മാന്താനം	Village road	0.252	3.500	3.500	0.000	0.000	0.000	0.000	0.252	0	0.000	0metre	0			10						

Local Body Name : Pallickal Grama Panchayat

Form :

Sub Form :

Serial No	Book Page No	FormRefID	Road Name	Starting Point	Ending Point	Road Type (ODR/VR)	Road Description			Surface Type					Construction Year	Protection Wall Length	Drainage Channel Length	Cost of construction from 1995	Last Maintenance Details	Remarks	Ward No	Panchayat No	WaterShed ID	Aq.Date and Book Value	Addition Date And Cost	Deduction Date And Cost	Depreciation(%)
							Length (Km)	Width (M)	Carriage Way Width (m)	Cement Concrete	Tar	Metal	Gravel	Katcha Road													
1			2	3	4	5	6	7	8	9	10	11	12	13	14	15	16	17	18	19	20	21	22	23	24	25	26
1	137	12361005000000137	കാട്ടുപുതുശ്ശേരി - മുടുമ്പിൽ റോഡ്	കാട്ടുപുതുശ്ശേരി	മുടുമ്പിൽ	Village road	0.305	3.500	3.500	0.000	0.000	0.000	0.000	0.305	0	0.000	0metre	0			7						
2	138	12361005000000138	പള്ളിക്കൽ ക്യാഷ്യൂ ജംഗ്ഷൻ - പറമ്പൂർകോണം ഏലാരോഡ്	പള്ളിക്കൽ ക്യാഷ്യൂ ജംഗ്ഷൻ	പറമ്പൂർകോണം	Village road	0.205	4.200	4.200	0.000	0.000	0.000	0.000	0.205	0	0.000	0metre	0			7						
3	139	12361005000000139	പള്ളിക്കൽ - കുന്നിൽ വാതുകൽ ഏലാരോഡ്	പള്ളിക്കൽ	കുന്നിൽ വാതുകൽ	Village road	0.370	3.000	3.000	0.000	0.000	0.000	0.000	0.370	0	0.000	0metre	0			7						

Local Body Name : Pallickal Grama Panchayat

Form :

Sub Form :

Serial No	Book Page No	FormRefID	Road Name	Starting Point	Ending Point	Road Type (ODR/VR)	Road Description			Surface Type					Construction Year	Protection Wall Length	Drainage Channel Length	Cost of construction from 1995	Last Maintenance Details	Remarks	Ward No	Panchayat No	WaterShed ID	Aq.Date and Book Value	Addition Date And Cost	Deduction Date And Cost	Depreciation(%)
							Length (Km)	Width (M)	Carriage Way Width (m)	Cement Concrete	Tar	Metal	Gravel	Katcha Road													
1			2	3	4	5	6	7	8	9	10	11	12	13	14	15	16	17	18	19	20	21	22	23	24	25	26
4	140	123610050000000140	പള്ളിക്കൽ ടൈലഹോൺ എക്സ്ചേഞ്ച് - ഏലാനടവഴി	പള്ളിക്കൽ ടൈലഹോൺ എക്സ്ചേഞ്ച്	ഏലാനടവഴി	Village road	0.180	1.400	1.400	0.000	0.000	0.000	0.000	0.180	0	0.000	0metre	0			7						
5	141	123610050000000141	പള്ളിക്കൽ - ചാലുവാരം റോഡ്	പള്ളിക്കൽ	ചാലുവാരം	Village road	0.150	3.500	3.500	0.000	0.100	0.000	0.000	0.050	0	0.000	0metre	0			7						
6	142	123610050000000142	പുളിമാത്ത ക്ഷേത്രം - കുറിച്യിയിൽ റോഡ്	പുളിമാത്ത ക്ഷേത്രം	കുറിച്യിയിൽ	Village road	0.168	3.300	3.300	0.000	0.000	0.000	0.000	0.168	0	0.000	0metre	0			7						

Local Body Name : Pallickal Grama Panchayat

Form :

Sub Form :

Serial No	Book Page No	FormRefID	Road Name	Starting Point	Ending Point	Road Type (ODR/VR)	Road Description			Surface Type					Construction Year	Protection Wall Length	Drainage Channel Length	Cost of construction from 1995	Last Maintenance Details	Remarks	Ward No	Panchayat No	WaterShed ID	Aq.Date and Book Value	Addition Date And Cost	Deduction Date And Cost	Depreciation(%)
							Length (Km)	Width (M)	Carriage Way Width (m)	Cement Concrete	Tar	Metal	Gravel	Katcha Road													
1			2	3	4	5	6	7	8	9	10	11	12	13	14	15	16	17	18	19	20	21	22	23	24	25	26
7	143	12361005000000143	പുളിമാൽ ക്ഷേത്രം - പോസ്റ്റാഫീസ് ജംഗ്ഷൻ റോഡ്	പുളിമാൽ ക്ഷേത്രം	പോസ്റ്റാഫീസ് ജംഗ്ഷൻ	Village road	0.115	3.000	3.000	0.000	0.000	0.000	0.000	0.115	0	0.000	0metre	0			7						
8	144	12361005000000144	ആലുംമുട്ടിൽ - വയൽ നടപ്പാത	ആലുംമുട്ടിൽ	വയൽ നടപ്പാത	Village road	0.065	1.500	1.500	0.000	0.000	0.000	0.000	0.065	0	0.000	0metre	0			7						
9	145	12361005000000145	ആനകുന്ന് ജംഗ്ഷൻ - മാറനാട് റോഡ്	ആനകുന്ന് ജംഗ്ഷൻ	മാറനാട്	Village road	0.170	4.000	4.000	0.000	0.100	0.000	0.000	0.070	0	0.000	0metre	0			7						

Local Body Name : Pallickal Grama Panchayat

Form :

Sub Form :

Serial No	Book Page No	FormRefID	Road Name	Starting Point	Ending Point	Road Type (ODR/VR)	Road Description			Surface Type					Construction Year	Protection Wall Length	Drainage Channel Length	Cost of construction from 1995	Last Maintenance Details	Remarks	Ward No	Panchayat No	WaterShed ID	Ac.Date and Book Value	Addition Date And Cost	Deduction Date And Cost	Depreciation(%)
							Length (Km)	Width (M)	Carriage Way Width (m)	Cement Concrete	Tar	Metal	Gravel	Katcha Road													
1			2	3	4	5	6	7	8	9	10	11	12	13	14	15	16	17	18	19	20	21	22	23	24	25	26
10	146	123610050000000146	ആലുമാട്ടി - വയനഴിക്കം നടപ്പാത	ആലുമാട്ടിയിൽ	വയനഴിക്കം	Village road	0.070	2.250	2.250	0.000	0.000	0.000	0.000	0.070	0	0.000	0metre	0			7						
11	147	123610050000000147	വയനഴിക്കം - പുത്തൻവീട്, പോസ്റ്റാഫീസ് ജംഗ്ഷൻ റോഡ്	വയനഴിക്കം	പുത്തൻവീട്, പോസ്റ്റാഫീസ് ജംഗ്ഷൻ	Village road	0.205	3.500	3.500	0.000	0.000	0.000	0.000	0.205	0	0.000	0metre	0			7						
12	148	123610050000000148	മാറനാട് - ഏറാത്ത് വാതുക്കൽ റോഡ്	മാറനാട്	ഏറാത്ത് വാതുക്കൽ	Village road	0.100	3.500	3.500	0.000	0.000	0.000	0.000	0.100	0	0.000	0metre	0			7						

Local Body Name : Pallickal Grama Panchayat

Form :

Sub Form :

Serial No	Book Page No	FormRefID	Road Name	Starting Point	Ending Point	Road Type (ODR/VR)	Road Description			Surface Type					Construction Year	Protection Wall Length	Drainage Channel Length	Cost of construction from 1995	Last Maintenance Details	Remarks	Ward No	Panchayat No	WaterShed ID	Aq.Date and Book Value	Addition Date And Cost	Deduction Date And Cost	Depreciation(%)
							Length (Km)	Width (M)	Carriage Way Width (m)	Cement Concrete	Tar	Metal	Gravel	Katcha Road													
1			2	3	4	5	6	7	8	9	10	11	12	13	14	15	16	17	18	19	20	21	22	23	24	25	26
13	149	12361005000000149	കോട്ടക്കുഴി - പ്രിയദർശിനി റോഡ്	കോട്ടക്കുഴി	പ്രിയദർശിനി	Village road	0.353	3.500	3.500	0.000	0.000	0.000	0.000	0.353	0	0.000	0metre	0			7						
14	150	12361005000000150	പോസ്റ്റാഫീസ് ജംഗ്ഷൻ - വയനഴികം റോഡ്	പോസ്റ്റാഫീസ് ജംഗ്ഷൻ	വയനഴികം	Village road	0.050	2.500	2.500	0.000	0.000	0.000	0.000	0.050	0	0.000	0metre	0			7						
15	151	12361005000000151	പ്രിയദർശിനി - കൊടിയിൽ വാതുക്കൽ നടവഴി	പ്രിയദർശിനി	കൊടിയിൽ വാതുക്കൽ	Village road	0.085	1.600	1.600	0.000	0.000	0.000	0.000	0.085	0	0.000	0metre	0			7						

Local Body Name : Pallickal Grama Panchayat

Form :

Sub Form :

Serial No	Book Page No	FormRefID	Road Name	Starting Point	Ending Point	Road Type (ODR/VR)	Road Description			Surface Type					Construction Year	Protection Wall Length	Drainage Channel Length	Cost of construction from 1995	Last Maintenance Details	Remarks	Ward No	Panchayat No	WaterShed ID	Aq.Date and Book Value	Addition Date And Cost	Deduction Date And Cost	Depreciation(%)
							Length (Km)	Width (M)	Carriage Way Width (m)	Cement Concrete	Tar	Metal	Gravel	Katcha Road													
1			2	3	4	5	6	7	8	9	10	11	12	13	14	15	16	17	18	19	20	21	22	23	24	25	26
16	152	12361005000000152	കോട്ടക്കുഴി - തോയിത്തല വാതുകൽ റോഡ്	കോട്ടക്കുഴി	തോയിത്തല	Village road	0.154	3.500	3.500	0.000	0.000	0.000	0.000	0.154	0	0.000	0metre	0			7						
17	153	12361005000000153	പള്ളിക്കൽ എൽ.പി.എസ്. നടപ്പാത	പള്ളിക്കൽ എൽ.പി.എസ്.	പള്ളിക്കൽ എൽ.പി.എസ്.	Village road	0.030	2.000	2.000	0.000	0.000	0.000	0.000	0.030	0	0.000	0metre	0			7						
18	154	12361005000000154	പള്ളിക്കൽ എൽ.പി.എസ്. ജംഗ്ഷൻ - തോയിത്തല കൊടിയിൽ റോഡ്	പള്ളിക്കൽ എൽ.പി.എസ്. ജംഗ്ഷൻ	തോയിത്തല കൊടിയിൽ	Village road	0.315	4.000	4.000	0.035	0.280	0.000	0.000	0.000	0	0.000	0metre	0			7						

Local Body Name : Pallickal Grama Panchayat

Form :

Sub Form :

Serial No	Book Page No	FormRefID	Road Name	Starting Point	Ending Point	Road Type (ODR/VR)	Road Description			Surface Type					Construction Year	Protection Wall Length	Drainage Channel Length	Cost of construction from 1995	Last Maintenance Details	Remarks	Ward No	Panchayat No	WaterShed ID	Aq.Date and Book Value	Addition Date And Cost	Deduction Date And Cost	Depreciation(%)
							Length (Km)	Width (M)	Carriage Way Width (m)	Cement Concrete	Tar	Metal	Gravel	Katcha Road													
1			2	3	4	5	6	7	8	9	10	11	12	13	14	15	16	17	18	19	20	21	22	23	24	25	26
19	155	123610050000000155	പള്ളിക്കൽ എൽ.പി.എസ് - മുതലറോഡ് നടപ്പാത	പള്ളിക്കൽ എൽ.പി.എസ്	മുതലറോഡ്	Village road	0.031	1.500	1.500	0.000	0.000	0.000	0.000	0.031	0	0.000	0metre	0			7						
20	156	123610050000000156	പുത്തൻകടവാതുക്കൽ - വാറുവിലാകം റോഡ്	പുത്തൻകടവാതുക്കൽ	വാറുവിലാകം	Village road	0.150	3.000	3.000	0.000	0.000	0.000	0.000	0.150	0	0.000	0metre	0			7						
21	157	123610050000000157	പള്ളിക്കൽ - ഞാലൂർ നടപ്പാത	പള്ളിക്കൽ	ഞാലൂർ നടപ്പാത	Village road	0.246	3.000	3.000	0.110	0.000	0.000	0.000	0.136	0	0.000	0metre	0			7						

Local Body Name : Pallickal Grama Panchayat

Form :

Sub Form :

Serial No	Book Page No	FormRefID	Road Name	Starting Point	Ending Point	Road Type (ODR/VR)	Road Description			Surface Type					Construction Year	Protection Wall Length	Drainage Channel Length	Cost of construction from 1995	Last Maintenance Details	Remarks	Ward No	Panchayat No	WaterShed ID	Aq.Date and Book Value	Addition Date And Cost	Deduction Date And Cost	Depreciation(%)
							Length (Km)	Width (M)	Carriage Way Width (m)	Cement Concrete	Tar	Metal	Gravel	Katcha Road													
1			2	3	4	5	6	7	8	9	10	11	12	13	14	15	16	17	18	19	20	21	22	23	24	25	26
22	158	123610050000000158	മുതല - കൊല്ലായിൽ പൊയ്കവിളക്ഷേത്രം റോഡ്	മുതല	കൊല്ലായിൽ പൊയ്കവിളക്ഷേത്രം	Village road	0.106	5.000	5.000	0.000	0.000	0.000	0.000	0.106	0	0.000	0metre	0			7						
23	159	123610050000000159	ചാവറുകുന്ന് - മുതല റോഡ്	ചാവറുകുന്ന്	മുതല	Village road	0.265	3.000	3.000	0.000	0.000	0.000	0.000	0.265	0	0.000	0metre	0			7						
24	160	123610050000000160	ചാവറുകുന്ന് - വടക്കേവിളവാറുവിളക്ഷേത്രം റോഡ്	ചാവറുകുന്ന്	വടക്കേവിളവാറുവിളക്ഷേത്രം	Village road	0.305	3.000	3.000	0.000	0.075	0.000	0.000	0.230	0	0.000	0metre	0			7						

Local Body Name : Pallickal Grama Panchayat

Form :

Sub Form :

Serial No	Book Page No	FormRefID	Road Name	Starting Point	Ending Point	Road Type (ODR/VR)	Road Description			Surface Type					Construction Year	Protection Wall Length	Drainage Channel Length	Cost of construction from 1995	Last Maintenance Details	Remarks	Ward No	Panchayat No	WaterShed ID	Ac.Date and Book Value	Addition Date And Cost	Deduction Date And Cost	Depreciation(%)
							Length (Km)	Width (M)	Carriage Way Width (m)	Cement Concrete	Tar	Metal	Gravel	Katcha Road													
1			2	3	4	5	6	7	8	9	10	11	12	13	14	15	16	17	18	19	20	21	22	23	24	25	26
25	161	12361005000000161	വാറുവിലാകം - ചടയമെഗലം റോഡ് നടപ്പാത	വാറുവിലാകം	ചടയമെഗലം റോഡ്	Village road	0.145	2.000	2.000	0.000	0.000	0.000	0.000	0.145	0	0.000	0metre	0			7						
26	162	12361005000000162	പള്ളിക്കൽ ജാർഷൻ - പുളിമാത്ത ഏലാരോഡ്	പള്ളിക്കൽ ജാർഷൻ	പുളിമാത്ത ഏലാ	Village road	0.300	4.000	4.000	0.000	0.150	0.000	0.000	0.150	0	0.000	0metre	0			7						
1	163	12361005000000163	ഷിനുവില - കാവുവില റോഡ്	ഷിനുവില	കാവുവില	Village road	0.253	3.500	3.500	0.000	0.100	0.000	0.000	0.153	0	0.000	0metre	0			6						

Local Body Name : Pallickal Grama Panchayat

Form :

Sub Form :

Serial No	Book Page No	FormRefID	Road Name	Starting Point	Ending Point	Road Type (ODR/VR)	Road Description			Surface Type					Construction Year	Protection Wall Length	Drainage Channel Length	Cost of construction from 1995	Last Maintenance Details	Remarks	Ward No	Panchayat No	WaterShed ID	Aq.Date and Book Value	Addition Date And Cost	Deduction Date And Cost	Depreciation(%)
							Length (Km)	Width (M)	Carriage Way Width (m)	Cement Concrete	Tar	Metal	Gravel	Katcha Road													
1			2	3	4	5	6	7	8	9	10	11	12	13	14	15	16	17	18	19	20	21	22	23	24	25	26
2	164	123610050000000164	വക്കേഷ്ശി - കാവുവിളരോഡ്	വക്കേഷ്ശി	കാവുവിള	Village road	0.302	3.500	3.500	0.000	0.000	0.000	0.000	0.302	0	0.000	0metre	0			6						
3	165	123610050000000165	കാവുവിള - ഷിനുവില്ലരോഡ്	കാവുവിള	ഷിനുവില്ല	Village road	0.065	3.300	3.300	0.000	0.000	0.000	0.000	0.065	0	0.000	0metre	0			6						
4	166	123610050000000166	കാവുവിള - മിൽക്ക്സൊസൈറ്റി നടവഴി	കാവുവിള	മിൽക്ക്സൊസൈറ്റി	Village road	0.280	1.750	1.750	0.000	0.000	0.000	0.000	0.280	0	0.000	0metre	0			6						

Local Body Name : Pallickal Grama Panchayat

Form :

Sub Form :

Serial No	Book Page No	FormRefID	Road Name	Starting Point	Ending Point	Road Type (ODR/VR)	Road Description			Surface Type					Construction Year	Protection Wall Length	Drainage Channel Length	Cost of construction from 1995	Last Maintenance Details	Remarks	Ward No	Panchayat No	WaterShed ID	Aq.Date and Book Value	Addition Date And Cost	Deduction Date And Cost	Depreciation(%)
							Length (Km)	Width (M)	Carriage Way Width (m)	Cement Concrete	Tar	Metal	Gravel	Katcha Road													
1			2	3	4	5	6	7	8	9	10	11	12	13	14	15	16	17	18	19	20	21	22	23	24	25	26
5	167	123610050000000167	മുതല കുറുത്തൂർ - കക്കാട് റോഡ്	മുതല കുറുത്തൂർ	കക്കാട്	Village road	0.100	1.000	1.000	0.000	0.000	0.000	0.000	0.100	0	0.000	0metre	0			6						
6	168	123610050000000168	കക്കാട് - കാവുവീള റോഡ്	കക്കാട്	കാവുവീള	Village road	0.200	2.500	2.500	0.000	0.000	0.000	0.000	0.200	0	0.000	0metre	0			6						
7	169	123610050000000169	കക്കാട് - കാവുവീള നടപ്പാത	കക്കാട്	കാവുവീള	Village road	0.198	1.000	1.000	0.000	0.000	0.000	0.000	0.198	0	0.000	0metre	0			6						

Local Body Name : Pallickal Grama Panchayat

Form :

Sub Form :

Serial No	Book Page No	FormRefID	Road Name	Starting Point	Ending Point	Road Type (ODR/VR)	Road Description			Surface Type					Construction Year	Protection Wall Length	Drainage Channel Length	Cost of construction from 1995	Last Maintenance Details	Remarks	Ward No	Panchayat No	WaterShed ID	Ac.Date and Book Value	Addition Date And Cost	Deduction Date And Cost	Depreciation(%)
							Length (Km)	Width (M)	Carriage Way Width (m)	Cement Concrete	Tar	Metal	Gravel	Katcha Road													
1			2	3	4	5	6	7	8	9	10	11	12	13	14	15	16	17	18	19	20	21	22	23	24	25	26
8	170	12361005000000170	കക്കാട് - കുരീക്കാട് റോഡ്	കക്കാട്	കുരീക്കാട്	Village road	0.272	3.000	3.000	0.062	0.100	0.000	0.000	0.110	0	0.000	0metre	0			6						
9	171	12361005000000171	പൊയ്കവിള - പാറയിൽ ക്ഷത്രം റോഡ്	പൊയ്കവിള	പാറയിൽ ക്ഷത്രം	Village road	0.297	3.000	1.200	0.147	0.000	0.000	0.000	0.150	0	0.000	0metre	0			6						
10	172	12361005000000172	ഗുരുമന്ദിരം- മുതലപാലം റോഡ്	ഗുരുമന്ദിരം	മുതലപാലം	Village road	0.100	1.000	1.000	0.000	0.000	0.000	0.000	0.100	0	0.000	0metre	0			6						

Local Body Name : Pallickal Grama Panchayat

Form :

Sub Form :

Serial No	Book Page No	FormRefID	Road Name	Starting Point	Ending Point	Road Type (ODR/VR)	Road Description			Surface Type					Construction Year	Protection Wall Length	Drainage Channel Length	Cost of construction from 1995	Last Maintenance Details	Remarks	Ward No	Panchayat No	WaterShed ID	Aq.Date and Book Value	Addition Date And Cost	Deduction Date And Cost	Depreciation(%)
							Length (Km)	Width (M)	Carriage Way Width (m)	Cement Concrete	Tar	Metal	Gravel	Katcha Road													
1			2	3	4	5	6	7	8	9	10	11	12	13	14	15	16	17	18	19	20	21	22	23	24	25	26
11	173	123610050000000173	ചരുവിള - പടവാരം ഏലാരോഡ്	ചരുവിള	പടവാരം	Village road	0.298	3.000	3.000	0.000	0.000	0.000	0.000	0.298	0	0.000	0metre	0			6						
12	174	123610050000000174	കുന്തുമ്പുറം - കുരീക്കട് റോഡ്	കുന്തുമ്പുറം	കുരീക്കട്	Village road	0.440	3.000	3.000	0.110	0.000	0.000	0.000	0.330	0	0.000	0metre	0			6						
13	175	123610050000000175	മുതലപാലം - പുളിമുട്ടിൽ റോഡ്	മുതലപാലം	പുളിമുട്ടിൽ	Village road	0.330	3.000	3.000	0.000	0.000	0.000	0.000	0.330	0	0.000	0metre	0			6						

Local Body Name : Pallickal Grama Panchayat

Form :

Sub Form :

Serial No	Book Page No	FormRefID	Road Name	Starting Point	Ending Point	Road Type (ODR/VR)	Road Description			Surface Type					Construction Year	Protection Wall Length	Drainage Channel Length	Cost of construction from 1995	Last Maintenance Details	Remarks	Ward No	Panchayat No	WaterShed ID	Aq.Date and Book Value	Addition Date And Cost	Deduction Date And Cost	Depreciation(%)
							Length (Km)	Width (M)	Carriage Way Width (m)	Cement Concrete	Tar	Metal	Gravel	Katcha Road													
1			2	3	4	5	6	7	8	9	10	11	12	13	14	15	16	17	18	19	20	21	22	23	24	25	26
14	176	12361005000000176	പാറയിൽ ക്ഷേത്രം - പാലോട്ടുകാണം ഏലാ നടപ്പാത	പാറയിൽ ക്ഷേത്രം	പാലോട്ടുകോണം ഏലാ	Village road	0.100	2.000	2.000	0.000	0.000	0.000	0.000	0.100	0	0.000	0metre	0			6						
15	177	12361005000000177	മേലതിൽ ഏലാ നടപ്പാത	മേലതിൽ	ഏലാ നടപ്പാത	Village road	0.105	2.500	2.500	0.000	0.000	0.000	0.000	0.105	0	0.000	0metre	0			6						
16	178	12361005000000178	മേലതിൽ വാതുകൽ - മണ്ണാർ ക്ഷേത്രം നടപ്പാത	മേലതിൽ വാതുകൽ	മണ്ണാർ ക്ഷേത്രം	Village road	0.157	2.500	2.500	0.000	0.000	0.000	0.000	0.157	0	0.000	0metre	0			6						

Local Body Name : Pallickal Grama Panchayat

Form :

Sub Form :

Serial No	Book Page No	FormRefID	Road Name	Starting Point	Ending Point	Road Type (ODR/VR)	Road Description			Surface Type					Construction Year	Protection Wall Length	Drainage Channel Length	Cost of construction from 1995	Last Maintenance Details	Remarks	Ward No	Panchayat No	WaterShed ID	Aq.Date and Book Value	Addition Date And Cost	Deduction Date And Cost	Depreciation(%)
							Length (Km)	Width (M)	Carriage Way Width (m)	Cement Concrete	Tar	Metal	Gravel	Katcha Road													
1			2	3	4	5	6	7	8	9	10	11	12	13	14	15	16	17	18	19	20	21	22	23	24	25	26
17	179	123610050000000179	കാഞ്ഞിരംവള്ളി വാതുക്കൽ - ചരുവിള നടപ്പാത	കാഞ്ഞിരംവള്ളി വാതുക്കൽ	ചരുവിള നടപ്പാത	Village road	0.170	1.500	1.500	0.000	0.000	0.000	0.000	0.170	0	0.000	0metre	0			6						
18	180	123610050000000180	കാഞ്ഞിരംവള്ളി വാതുക്കൽ - പുത്തൻവീട് റോഡ്	കാഞ്ഞിരംവള്ളി വാതുക്കൽ	പുത്തൻവീട്	Village road	0.190	3.300	3.300	0.000	0.000	0.000	0.000	0.190	0	0.000	0metre	0			6						
19	181	123610050000000181	കുറുന്തൂർ വാതുക്കൽ ഏലാ നടപ്പാത	കുറുന്തൂർ വാതുക്കൽ	ഏലാ നടപ്പാത	Village road	0.147	2.000	2.000	0.000	0.000	0.000	0.000	0.147	0	0.000	0metre	0			6						

Local Body Name : Pallickal Grama Panchayat

Form :

Sub Form :

Serial No	Book Page No	FormRefID	Road Name	Starting Point	Ending Point	Road Type (ODR/VR)	Road Description			Surface Type					Construction Year	Protection Wall Length	Drainage Channel Length	Cost of construction from 1995	Last Maintenance Details	Remarks	Ward No	Panchayat No	WaterShed ID	Ac.Date and Book Value	Addition Date And Cost	Deduction Date And Cost	Depreciation(%)
							Length (Km)	Width (M)	Carriage Way Width (m)	Cement Concrete	Tar	Metal	Gravel	Katcha Road													
1			2	3	4	5	6	7	8	9	10	11	12	13	14	15	16	17	18	19	20	21	22	23	24	25	26
20	182	123610050000000182	കുറുന്തൂർ - പാലോട്ടുകോണം ഏലാനടപ്പാത	കുറുന്തൂർ	പാലോട്ടുകോണം	Village road	0.200	1.000	1.000	0.000	0.000	0.000	0.000	0.200	0	0.000	0metre	0			6						
21	183	123610050000000183	പുത്തൻവിള വാതുക്കൽ - മേൽ കുറുന്തൂർ ഏലാരോഡ്	പുത്തൻവിള വാതുക്കൽ	മേൽ കുറുന്തൂർ	Village road	0.248	3.000	3.000	0.000	0.000	0.000	0.000	0.248	0	0.000	0metre	0			6						
22	184	123610050000000184	മോളിചന്ത - പാലോട്ടുകോണം ഏലാരോഡ്	മോളിചന്ത	പാലോട്ടുകോണം	Village road	0.203	2.500	2.500	0.000	0.000	0.000	0.000	0.203	0	0.000	0metre	0			6						

Local Body Name : Pallickal Grama Panchayat

Form :

Sub Form :

Serial No	Book Page No	FormRefID	Road Name	Starting Point	Ending Point	Road Type (ODR/VR)	Road Description			Surface Type					Construction Year	Protection Wall Length	Drainage Channel Length	Cost of construction from 1995	Last Maintenance Details	Remarks	Ward No	Panchayat No	WaterShed ID	Ac.Date and Book Value	Addition Date And Cost	Deduction Date And Cost	Depreciation(%)
							Length (Km)	Width (M)	Carriage Way Width (m)	Cement Concrete	Tar	Metal	Gravel	Katcha Road													
1			2	3	4	5	6	7	8	9	10	11	12	13	14	15	16	17	18	19	20	21	22	23	24	25	26
23	185	123610050000000185	ചാവടി വാതുകൽ - മേൽ കുറുത്തൂർ ഏലാരോഡ്	ചാവടി വാതുകൽ	മേൽ കുറുത്തൂർ	Village road	0.150	1.000	1.000	0.000	0.000	0.000	0.000	0.150	0	0.000	0metre	0			6						
24	186	123610050000000186	മുതല ജംഗ്ഷൻ - മേൽ കുറുത്തൂർ ഏലാരോഡ്	മുതല ജംഗ്ഷൻ	മേൽ കുറുത്തൂർ	Village road	0.156	3.000	3.000	0.000	0.000	0.000	0.000	0.156	0	0.000	0metre	0			6						
25	187	123610050000000187	പച്ചയിൽ വാതുകൽ - കുറുമ്പൻകോണം നടപാത	പച്ചയിൽ വാതുകൽ	കുറുമ്പൻകോണം	Village road	0.200	2.000	2.000	0.000	0.000	0.000	0.000	0.200	0	0.000	0metre	0			6						

Local Body Name : Pallickal Grama Panchayat

Form :

Sub Form :

Serial No	Book Page No	FormRefID	Road Name	Starting Point	Ending Point	Road Type (ODR/VR)	Road Description			Surface Type					Construction Year	Protection Wall Length	Drainage Channel Length	Cost of construction from 1995	Last Maintenance Details	Remarks	Ward No	Panchayat No	WaterShed ID	Ac.Date and Book Value	Addition Date And Cost	Deduction Date And Cost	Depreciation(%)
							Length (Km)	Width (M)	Carriage Way Width (m)	Cement Concrete	Tar	Metal	Gravel	Katcha Road													
1			2	3	4	5	6	7	8	9	10	11	12	13	14	15	16	17	18	19	20	21	22	23	24	25	26
26 188		123610050000000188	കുറുമ്പൻകോണം - എം.എം. മുക്ക് റോഡ്	കുറുമ്പൻകോണം	എം.എം. മുക്ക്	Village road	0.525	5.000	5.000	0.000	0.250	0.000	0.000	0.275	0	0.000	0metre	0			6						
27 189		123610050000000189	എം.എം.മുക്ക് - മേൽകുറുമ്പൻ ഏലാനടപ്പാത	എം.എം. മുക്ക്	മേൽകുറുമ്പൻ	Village road	0.128	2.000	2.000	0.000	0.000	0.000	0.000	0.128	0	0.000	0metre	0			6						
28 190		123610050000000190	അങ്ങോട്ട് - ചെമ്മരുത്ത് ഏലാനടപ്പാത	അങ്ങോട്ട്	ചെമ്മരുത്ത്	Village road	0.130	3.000	3.000	0.000	0.000	0.000	0.000	0.130	0	0.000	0metre	0			6						

Local Body Name : Pallickal Grama Panchayat

Form :

Sub Form :

Serial No	Book Page No	FormRefID	Road Name	Starting Point	Ending Point	Road Type (ODR/VR)	Road Description			Surface Type					Construction Year	Protection Wall Length	Drainage Channel Length	Cost of construction from 1995	Last Maintenance Details	Remarks	Ward No	Panchayat No	WaterShed ID	Ac.Date and Book Value	Addition Date And Cost	Deduction Date And Cost	Depreciation(%)
							Length (Km)	Width (M)	Carriage Way Width (m)	Cement Concrete	Tar	Metal	Gravel	Katcha Road													
1			2	3	4	5	6	7	8	9	10	11	12	13	14	15	16	17	18	19	20	21	22	23	24	25	26
29	191	123610050000000191	വില്ലേജ് ഓഫീസ് - ചെമ്മരുത്ത് ഏലാരോഡ്	വില്ലേജ് ഓഫീസ്	ചെമ്മരുത്ത് ഏലാ	Village road	0.304	3.500	3.500	0.000	0.125	0.000	0.000	0.179	0	0.000	0metre	0			6						
1	192	123610050000000192	മാങ്കുനീൽ - കൊച്ചുറപ്പുര ഏലാനടപ്പാത	മാങ്കുനീൽ	കൊച്ചുറപ്പുര ഏലാനടപ്പാത	Village road	0.145	2.250	2.250	0.000	0.000	0.000	0.000	0.145	0	0.000	0metre	0			11						
2	193	123610050000000193	വില്ലേജ് ഓഫീസ് - മാങ്കുനീൽ റോഡ്	വില്ലേജ് ഓഫീസ്	മാങ്കുനീൽ റോഡ്	Village road	0.200	3.500	3.500	0.000	0.200	0.000	0.000	0.000	0	0.000	0metre	0			11						

Local Body Name : Pallickal Grama Panchayat

Form :

Sub Form :

Serial No	Book Page No	FormRefID	Road Name	Starting Point	Ending Point	Road Type (ODR/VR)	Road Description			Surface Type					Construction Year	Protection Wall Length	Drainage Channel Length	Cost of construction from 1995	Last Maintenance Details	Remarks	Ward No	Panchayat No	WaterShed ID	Aq.Date and Book Value	Addition Date And Cost	Deduction Date And Cost	Depreciation(%)
							Length (Km)	Width (M)	Carriage Way Width (m)	Cement Concrete	Tar	Metal	Gravel	Katcha Road													
1			2	3	4	5	6	7	8	9	10	11	12	13	14	15	16	17	18	19	20	21	22	23	24	25	26
3	194	123610050000000194	മാങ്കുനീൽ - പനപ്പള്ളി ഏലാ റോഡ്	മാങ്കുനീൽ	പനപ്പള്ളി ഏലാ	Village road	0.205	3.500	3.500	0.000	0.000	0.000	0.000	0.205	0	0.000	0metre	0			11						
4	195	123610050000000195	വില്ലേജ് ഓഫീസ് - കുപ്പോഴ് റോഡ്	വില്ലേജ് ഓഫീസ്	കുപ്പോഴ് റോഡ്	Village road	0.120	2.500	2.500	0.000	0.000	0.000	0.000	0.120	0	0.000	0metre	0			11						
5	196	123610050000000196	മുതല - കല്ലിടുകിൽ നടപ്പാത	മുതല	കല്ലിടുകിൽ	Village road	0.110	1.500	1.500	0.000	0.000	0.000	0.000	0.110	0	0.000	0metre	0			11						

[Signature Box]

Local Body Name : Pallickal Grama Panchayat

Form :

Sub Form :

Serial No	Book Page No	FormRefID	Road Name	Starting Point	Ending Point	Road Type (ODR/VR)	Road Description			Surface Type					Construction Year	Protection Wall Length	Drainage Channel Length	Cost of construction from 1995	Last Maintenance Details	Remarks	Ward No	Panchayat No	WaterShed ID	Aq.Date and Book Value	Addition Date And Cost	Deduction Date And Cost	Depreciation(%)
							Length (Km)	Width (M)	Carriage Way Width (m)	Cement Concrete	Tar	Metal	Gravel	Katcha Road													
1			2	3	4	5	6	7	8	9	10	11	12	13	14	15	16	17	18	19	20	21	22	23	24	25	26
6	197	123610050000000197	മുതല - കുപ്പോട് റോഡ്	മുതല	കുപ്പോട് റോഡ്	Village road	0.200	1.500	1.500	0.000	0.000	0.000	0.000	0.200	0	0.000	0metre	0			11						
7	198	123610050000000198	മോളിച്ചന്ത - പനപ്പള്ളി റോഡ്	മോളിച്ചന്ത	പനപ്പള്ളി	Village road	0.100	3.500	3.500	0.000	0.000	0.000	0.000	0.100	0	0.000	0metre	0			11						
8	199	123610050000000199	ഉളവൂർക്കോട് - കുപ്പോട് റോഡ്	ഉളവൂർക്കോട്	കുപ്പോട്	Village road	0.330	2.500	2.500	0.000	0.000	0.000	0.000	0.330	0	0.000	0metre	0			11						

Local Body Name : Pallickal Grama Panchayat

Form :

Sub Form :

Serial No	Book Page No	FormRefID	Road Name	Starting Point	Ending Point	Road Type (ODR/VR)	Road Description			Surface Type					Construction Year	Protection Wall Length	Drainage Channel Length	Cost of construction from 1995	Last Maintenance Details	Remarks	Ward No	Panchayat No	WaterShed ID	Aq.Date and Book Value	Addition Date And Cost	Deduction Date And Cost	Depreciation(%)
							Length (Km)	Width (M)	Carriage Way Width (m)	Cement Concrete	Tar	Metal	Gravel	Katcha Road													
1			2	3	4	5	6	7	8	9	10	11	12	13	14	15	16	17	18	19	20	21	22	23	24	25	26
9	200	123610050000000200	ഇളവൂർക്കോട് - അപ്പപ്പൻ നടുപ്പാത	ഇളവൂർക്കോട്	അപ്പപ്പൻ കാവ്	Village road	0.075	1.800	1.800	0.000	0.000	0.000	0.000	0.075	0	0.000	0metre	0			11						
10	201	123610050000000201	ഗുരുമന്ദിരം - പനപ്പള്ളി ഏലാ നടുപ്പാത	ഗുരുമന്ദിരം	പനപ്പള്ളി ഏലാ	Village road	0.110	1.500	1.500	0.000	0.000	0.000	0.000	0.110	0	0.000	0metre	0			11						
11	202	123610050000000202	വക്കപ്പള്ളി - പനപ്പള്ളി ഏലാ നടുപ്പാത	വക്കപ്പള്ളി	പനപ്പള്ളി ഏലാ	Village road	0.105	3.000	3.000	0.045	0.060	0.000	0.000	0.000	0	0.000	0metre	0			11						

Supervisor's Signature

Local Body Name : Pallickal Grama Panchayat

Form :

Sub Form :

Serial No	Book Page No	FormRefID	Road Name	Starting Point	Ending Point	Road Type (ODR/VR)	Road Description			Surface Type					Construction Year	Protection Wall Length	Drainage Channel Length	Cost of construction from 1995	Last Maintenance Details	Remarks	Ward No	Panchayat No	WaterShed ID	Ac.Date and Book Value	Addition Date And Cost	Deduction Date And Cost	Depreciation(%)
							Length (Km)	Width (M)	Carriage Way Width (m)	Cement Concrete	Tar	Metal	Gravel	Katcha Road													
1			2	3	4	5	6	7	8	9	10	11	12	13	14	15	16	17	18	19	20	21	22	23	24	25	26
12	203	12361005000000203	വടക്കേപ്പള്ളി - പൊട്ടനഴിക് റോഡ്	വടക്കേപ്പള്ളി	പൊട്ടനഴിക്	Village road	0.080	3.000	3.000	0.000	0.080	0.000	0.000	0.000	0	0.000	0metre	0			11						
13	204	12361005000000204	പള്ളിക്കൽ എൽ.പി.എസ്. എതിർ വശത്തുള്ള നടപ്പാത	പള്ളിക്കൽ എൽ.പി.എസ്.	പള്ളിക്കൽ എൽ.പി.എസ്.	Village road	0.030	1.000	1.000	0.000	0.000	0.000	0.000	0.030	0	0.000	0metre	0			11						
14	205	12361005000000205	ആരാമം - പുനമ്പിള്ളി നടപ്പാത	ആരാമം	പുനമ്പിള്ളി	Village road	0.148	1.500	1.500	0.000	0.000	0.000	0.000	0.148	0	0.000	0metre	0			11						

Local Body Name : Pallickal Grama Panchayat

Form :

Sub Form :

Serial No	Book Page No	FormRefID	Road Name	Starting Point	Ending Point	Road Type (ODR/VR)	Road Description			Surface Type					Construction Year	Protection Wall Length	Drainage Channel Length	Cost of construction from 1995	Last Maintenance Details	Remarks	Ward No	Panchayat No	WaterShed ID	Aq.Date and Book Value	Addition Date And Cost	Deduction Date And Cost	Depreciation(%)
							Length (Km)	Width (M)	Carriage Way Width (m)	Cement Concrete	Tar	Metal	Gravel	Katcha Road													
1			2	3	4	5	6	7	8	9	10	11	12	13	14	15	16	17	18	19	20	21	22	23	24	25	26
15	206	12361005000000206	ആരാമം - കുഴിവിളരോഡ്	ആരാമം	കുഴിവിള	Village road	0.300	3.000	3.000	0.000	0.000	0.000	0.000	0.300	0	0.000	0metre	0			11						
16	207	12361005000000207	പനപ്പള്ളി - പനപ്പള്ളി ഏലാനടവഴി	പനപ്പള്ളി	പനപ്പള്ളി ഏലാനടവഴി	Village road	0.078	1.200	1.200	0.000	0.000	0.000	0.000	0.078	0	0.000	0metre	0			11						
17	208	12361005000000208	ആരാമം - അറപ്പൂര ഏലാരോഡ്	ആരാമം	അറപ്പൂര	Village road	0.300	3.000	3.000	0.125	0.000	0.000	0.000	0.175	0	0.000	0metre	0			11						

Local Body Name : Pallickal Grama Panchayat

Form :

Sub Form :

Serial No	Book Page No	FormRefID	Road Name	Starting Point	Ending Point	Road Type (ODR/VR)	Road Description			Surface Type					Construction Year	Protection Wall Length	Drainage Channel Length	Cost of construction from 1995	Last Maintenance Details	Remarks	Ward No	Panchayat No	WaterShed ID	Ac.Date and Book Value	Addition Date And Cost	Deduction Date And Cost	Depreciation(%)
							Length (Km)	Width (M)	Carriage Way Width (m)	Cement Concrete	Tar	Metal	Gravel	Katcha Road													
1			2	3	4	5	6	7	8	9	10	11	12	13	14	15	16	17	18	19	20	21	22	23	24	25	26
18	209	12361005000000209	ആരാമം - കടുർ നടപ്പാത	ആരാമം	കടുർ	Village road	0.070	2.000	2.000	0.000	0.000	0.000	0.000	0.070	0	0.000	0metre	0			11						
19	210	12361005000000210	കുഴിവിള - പുനമ്പിള്ള നടപ്പാത	കുഴിവിള	പുനമ്പിള്ള	Village road	0.090	3.000	3.000	0.000	0.000	0.000	0.000	0.090	0	0.000	0metre	0			11						
20	211	12361005000000211	കുഴിവിള - പച്ചകാട്ടിൽ നടപ്പാത	കുഴിവിള	പച്ചകാട്ടിൽ	Village road	0.110	2.000	2.000	0.000	0.000	0.000	0.000	0.110	0	0.000	0metre	0			11						

Local Body Name : Pallickal Grama Panchayat

Form :

Sub Form :

Serial No	Book Page No	FormRefID	Road Name	Starting Point	Ending Point	Road Type (ODR/VR)	Road Description			Surface Type					Construction Year	Protection Wall Length	Drainage Channel Length	Cost of construction from 1995	Last Maintenance Details	Remarks	Ward No	Panchayat No	WaterShed ID	Ac.Date and Book Value	Addition Date And Cost	Deduction Date And Cost	Depreciation(%)
							Length (Km)	Width (M)	Carriage Way Width (m)	Cement Concrete	Tar	Metal	Gravel	Katcha Road													
1			2	3	4	5	6	7	8	9	10	11	12	13	14	15	16	17	18	19	20	21	22	23	24	25	26
21	212	123610050000000212	ആരാമം - പിറവൂർക്കോണം ഏലാനടപ്പാത	ആരാമം	പിറവൂർക്കോണം	Village road	0.095	1.750	1.750	0.000	0.000	0.000	0.000	0.095	0	0.000	0metre	0			11						
22	213	123610050000000213	പൈവേലി - പുനമ്പിള്ളി ഏലാനടപ്പാത	പൈവേലി	പുനമ്പിള്ളി	Village road	0.105	1.000	1.000	0.000	0.000	0.000	0.000	0.105	0	0.000	0metre	0			11						
23	214	123610050000000214	മാടൻകാവ് - ഏറ്റുട് ഏലാനടപ്പാത	മാടൻകാവ്	ഏറ്റുട് ഏലാ	Village road	0.110	1.500	1.500	0.000	0.000	0.000	0.000	0.110	0	0.000	0metre	0			11						

Local Body Name : Pallickal Grama Panchayat

Form :

Sub Form :

Serial No	Book Page No	FormRefID	Road Name	Starting Point	Ending Point	Road Type (ODR/VR)	Road Description			Surface Type					Construction Year	Protection Wall Length	Drainage Channel Length	Cost of construction from 1995	Last Maintenance Details	Remarks	Ward No	Panchayat No	WaterShed ID	Aq.Date and Book Value	Addition Date And Cost	Deduction Date And Cost	Depreciation(%)
							Length (Km)	Width (M)	Carriage Way Width (m)	Cement Concrete	Tar	Metal	Gravel	Katcha Road													
1			2	3	4	5	6	7	8	9	10	11	12	13	14	15	16	17	18	19	20	21	22	23	24	25	26
24	215	123610050000000215	ഇടവേലിക്കൽ - ഏറ്റുട ഏലാ നടവഴി	ഇടവേലിക്കൽ	ഏറ്റുട ഏലാ	Village road	0.102	2.500	2.500	0.000	0.000	0.000	0.000	0.102	0	0.000	0metre	0			11						
25	216	123610050000000216	ഇടവേലിക്കൽ - മക്കാട്ടുകൊ നടവഴി	ഇടവേലിക്കൽ	മക്കാട്ടുകൊ	Village road	0.106	1.500	1.500	0.000	0.000	0.000	0.000	0.106	0	0.000	0metre	0			11						
26	217	123610050000000217	ചൈവേലി - പറണ്ടയിൽ റോഡ്	ചൈവേലി	പറണ്ടയിൽ	Village road	0.203	4.000	4.000	0.000	0.100	0.000	0.000	0.103	0	0.000	0metre	0			11						

Local Body Name : Pallickal Grama Panchayat

Form :

Sub Form :

Serial No	Book Page No	FormRefID	Road Name	Starting Point	Ending Point	Road Type (ODR/VR)	Road Description			Surface Type					Construction Year	Protection Wall Length	Drainage Channel Length	Cost of construction from 1995	Last Maintenance Details	Remarks	Ward No	Panchayat No	WaterShed ID	Aq.Date and Book Value	Addition Date And Cost	Deduction Date And Cost	Depreciation(%)
							Length (Km)	Width (M)	Carriage Way Width (m)	Cement Concrete	Tar	Metal	Gravel	Katcha Road													
1			2	3	4	5	6	7	8	9	10	11	12	13	14	15	16	17	18	19	20	21	22	23	24	25	26
27 218		123610050000000218	പൈവേലി - മങ്ങാട്ടുറോഡ്	പൈവേലി	മങ്ങാട്ടുറ	Village road	0.400	4.000	4.000	0.000	0.250	0.000	0.000	0.150	0	0.000	0metre	0			11						
28 219		123610050000000219	പൈവേലി - മങ്ങാട്ടുറ(ഏറ്റു) ഏലാറോഡ്	പൈവേലി	മങ്ങാട്ടുറ ഏലാ	Village road	0.303	3.000	3.000	0.051	0.000	0.000	0.000	0.252	0	0.000	0metre	0			11						
29 220		123610050000000220	പൈവേലി - ചെമ്മരം നടപ്പാത	പൈവേലി	ചെമ്മരം	Village road	0.250	2.000	2.000	0.250	0.000	0.000	0.000	0.000	0	0.000	0metre	0			11						

Local Body Name : Pallickal Grama Panchayat

Form :

Sub Form :

Serial No	Book Page No	FormRefID	Road Name	Starting Point	Ending Point	Road Type (ODR/VR)	Road Description			Surface Type					Construction Year	Protection Wall Length	Drainage Channel Length	Cost of construction from 1995	Last Maintenance Details	Remarks	Ward No	Panchayat No	WaterShed ID	Ac.Date and Book Value	Addition Date And Cost	Deduction Date And Cost	Depreciation(%)
							Length (Km)	Width (M)	Carriage Way Width (m)	Cement Concrete	Tar	Metal	Gravel	Katcha Road													
1			2	3	4	5	6	7	8	9	10	11	12	13	14	15	16	17	18	19	20	21	22	23	24	25	26
30	221	12361005000000221	വല്ലഭംകുന്ന് - ഉപ്പുകുന്ന് റോഡ്	വല്ലഭംകുന്ന്	ഉപ്പുകുന്ന്	Village road	0.100	6.000	6.000	0.000	0.000	0.000	0.000	0.100	0	0.000	0metre	0			4						
31	222	12361005000000222	വല്ലഭംകുന്ന് - കരിമ്പിള്ളി മുഴി റോഡ്	വല്ലഭംകുന്ന്	കരിമ്പിള്ളി മുഴി	Village road	0.605	6.000	3.000	0.000	0.605	0.000	0.000	0.000	0	0.000	0metre	0			4						
32	223	12361005000000223	വല്ലഭംകുന്ന് - മാരാതിക്കോണം റോഡ്	വല്ലഭംകുന്ന്	മാരാതിക്കോണം	Village road	0.100	5.000	5.000	0.000	0.000	0.000	0.000	0.100	0	0.000	0metre	0			4						

Local Body Name : Pallickal Grama Panchayat

Form :

Sub Form :

Serial No	Book Page No	FormRefID	Road Name	Starting Point	Ending Point	Road Type (ODR/VR)	Road Description			Surface Type					Construction Year	Protection Wall Length	Drainage Channel Length	Cost of construction from 1995	Last Maintenance Details	Remarks	Ward No	Panchayat No	WaterShed ID	Aq.Date and Book Value	Addition Date And Cost	Deduction Date And Cost	Depreciation(%)
							Length (Km)	Width (M)	Carriage Way Width (m)	Cement Concrete	Tar	Metal	Gravel	Katcha Road													
1			2	3	4	5	6	7	8	9	10	11	12	13	14	15	16	17	18	19	20	21	22	23	24	25	26
33 224		12361005000000224	ഇറാറ്റിൽ ആക്കൽ റോഡ്	ഇറാറ്റിൽ ആക്കൽ	ഇറാറ്റിൽ ആക്കൽ	Village road	0.250	5.000	5.000	0.000	0.000	0.000	0.000	0.250	0	0.000	0metre	0			4						
34 225		12361005000000225	ഇറാറ്റിൽ - കുറുമ്പിൻ കോണം റോഡ്	ഇറാറ്റിൽ	കുറുമ്പിൻ കോണം	Village road	0.150	3.500	3.500	0.000	0.000	0.000	0.000	0.150	0	0.000	0metre	0			4						
35 226		12361005000000226	കുറുമ്പിൻ കോണം - ഇലവൂർ കോളനി റോഡ്	കുറുമ്പിൻ കോണം	ഇലവൂർ കോളനി	Village road	0.150	3.500	3.500	0.000	0.000	0.000	0.000	0.150	0	0.000	0metre	0			4						

Local Body Name : Pallickal Grama Panchayat

Form :

Sub Form :

Serial No	Book Page No	FormRefID	Road Name	Starting Point	Ending Point	Road Type (ODR/VR)	Road Description			Surface Type					Construction Year	Protection Wall Length	Drainage Channel Length	Cost of construction from 1995	Last Maintenance Details	Remarks	Ward No	Panchayat No	WaterShed ID	Aq.Date and Book Value	Addition Date And Cost	Deduction Date And Cost	Depreciation(%)
							Length (Km)	Width (M)	Carriage Way Width (m)	Cement Concrete	Tar	Metal	Gravel	Katcha Road													
1			2	3	4	5	6	7	8	9	10	11	12	13	14	15	16	17	18	19	20	21	22	23	24	25	26
36 227		12361005000000227	മൂലഭാഗം - മൺനൂഴറോഡ്	മൂലഭാഗം	മൺനൂഴ	Village road	0.100	3.500	3.500	0.000	0.000	0.000	0.000	0.100	0	0.000	0metre	0			4						
37 228		12361005000000228	മൂലഭാഗം - ഇരാരറ്റിൽ ഏലാരോഡ്	മൂലഭാഗം	ഇരാരറ്റിൽ ഏലാ	Village road	0.500	2.000	2.000	0.000	0.000	0.000	0.000	0.500	0	0.000	0metre	0			4						
38 229		12361005000000229	മൂലഭാഗം - മൂലക്കയം റോഡ്	മൂലഭാഗം	മൂലക്കയം	Village road	0.315	2.800	2.000	0.165	0.000	0.000	0.000	0.150	0	0.000	0metre	0			4						

[Signature Box]

Local Body Name : Pallickal Grama Panchayat

Form :

Sub Form :

Serial No	Book Page No	FormRefID	Road Name	Starting Point	Ending Point	Road Type (ODR/VR)	Road Description			Surface Type					Construction Year	Protection Wall Length	Drainage Channel Length	Cost of construction from 1995	Last Maintenance Details	Remarks	Ward No	Panchayat No	WaterShed ID	Ac.Date and Book Value	Addition Date And Cost	Deduction Date And Cost	Depreciation(%)
							Length (Km)	Width (M)	Carriage Way Width (m)	Cement Concrete	Tar	Metal	Gravel	Katcha Road													
1			2	3	4	5	6	7	8	9	10	11	12	13	14	15	16	17	18	19	20	21	22	23	24	25	26
39	230	12361005000000230	മൂലഭാഗം - കുറ്റിമുട്ട റോഡ്	മൂലഭാഗം	കുറ്റിമുട്ട	Village road	0.890	3.000	3.000	0.090	0.200	0.000	0.000	0.600	0	0.000	0metre	0			4						
40	231	12361005000000231	മൂലഭാഗം - വൻമീൻകയം റോഡ്	മൂലഭാഗം	വൻമീൻകയം	Village road	0.092	3.000	4.000	0.092	0.000	0.000	0.000	0.000	0	0.000	0metre	0			4						
41	232	12361005000000232	കാട്ടുമില്ലിൽ - കുറുമ്പിൻകോണം റോഡ്	കാട്ടുമില്ലിൽ	കുറുമ്പിൻകോണം	Village road	0.400	5.000	5.000	0.000	0.200	0.000	0.000	0.200	0	0.000	0metre	0			4						

Local Body Name : Pallickal Grama Panchayat

Form :

Sub Form :

Serial No	Book Page No	FormRefID	Road Name	Starting Point	Ending Point	Road Type (ODR/VR)	Road Description			Surface Type					Construction Year	Protection Wall Length	Drainage Channel Length	Cost of construction from 1995	Last Maintenance Details	Remarks	Ward No	Panchayat No	WaterShed ID	Aq.Date and Book Value	Addition Date And Cost	Deduction Date And Cost	Depreciation(%)
							Length (Km)	Width (M)	Carriage Way Width (m)	Cement Concrete	Tar	Metal	Gravel	Katcha Road													
1			2	3	4	5	6	7	8	9	10	11	12	13	14	15	16	17	18	19	20	21	22	23	24	25	26
42	233	12361005000000233	എം.എൻ.മുക്ക് - മുഴിയിൽ റോഡ്	എം.എൻ.മുക്ക്	മുഴിയിൽ റോഡ്	Village road	0.300	5.000	5.000	0.000	0.000	0.000	0.000	0.300	0	0.000	0metre	0			4						
43	234	12361005000000234	എം.എൻ.മുക്ക് - അലക്കൂകാർ റോഡ്	എം.എൻ.മുക്ക്	അലക്കൂകാർ	Village road	0.300	4.000	4.000	0.000	0.000	0.000	0.000	0.300	0	0.000	0metre	0			4						
44	235	12361005000000235	എം.എൻ.മുക്ക് - കരയോഗം റോഡ്	എം.എൻ.മുക്ക്	കരയോഗം	Village road	0.400	4.000	4.000	0.000	0.000	0.000	0.000	0.400	0	0.000	0metre	0			4						

Local Body Name : Pallickal Grama Panchayat

Form :

Sub Form :

Serial No	Book Page No	FormRefID	Road Name	Starting Point	Ending Point	Road Type (ODR/VR)	Road Description			Surface Type					Construction Year	Protection Wall Length	Drainage Channel Length	Cost of construction from 1995	Last Maintenance Details	Remarks	Ward No	Panchayat No	WaterShed ID	Aq.Date and Book Value	Addition Date And Cost	Deduction Date And Cost	Depreciation(%)
							Length (Km)	Width (M)	Carriage Way Width (m)	Cement Concrete	Tar	Metal	Gravel	Katcha Road													
1			2	3	4	5	6	7	8	9	10	11	12	13	14	15	16	17	18	19	20	21	22	23	24	25	26
45	236	12361005000000236	വണ്ടിതടത്തിൽ - ആറ്റിൽ റോഡ്	വണ്ടിതടത്തിൽ	ആറ്റിൽ	Village road	0.500	2.500	2.500	0.000	0.000	0.000	0.000	0.500	0	0.000	0metre	0			4						
46	237	12361005000000237	വല്ലഭംകുന്ന് - മാറായിക്കോണം ഏലാനടപ്പാത	വല്ലഭംകുന്ന്	മാറായിക്കോണം	Village road	0.075	1.500	1.500	0.000	0.000	0.000	0.000	0.075	0	0.000	0metre	0			4						
47	238	12361005000000238	ആക്കൽ - മൺപുഴ കടവു റോഡ്	ആക്കൽ	മൺപുഴ കടവു	Village road	0.500	2.500	2.500	0.000	0.000	0.000	0.000	0.500	0	0.000	0metre	0			4						

Local Body Name : Pallickal Grama Panchayat

Form :

Sub Form :

Serial No	Book Page No	FormRefID	Road Name	Starting Point	Ending Point	Road Type (ODR/VR)	Road Description			Surface Type					Construction Year	Protection Wall Length	Drainage Channel Length	Cost of construction from 1995	Last Maintenance Details	Remarks	Ward No	Panchayat No	WaterShed ID	Aq.Date and Book Value	Addition Date And Cost	Deduction Date And Cost	Depreciation(%)
							Length (Km)	Width (M)	Carriage Way Width (m)	Cement Concrete	Tar	Metal	Gravel	Katcha Road													
1			2	3	4	5	6	7	8	9	10	11	12	13	14	15	16	17	18	19	20	21	22	23	24	25	26
48 239		12361005000000239	കുറുമ്പിൻകോണം - മേലേകരിമ്പിള്ളി മുഴി നടപ്പാത	കുറുമ്പിൻകോണം	മേലേകരിമ്പിള്ളി	Village road	0.500	1.000	1.000	0.000	0.000	0.000	0.000	0.500	0	0.000	0metre	0			4						
49 240		12361005000000240	കാട്ടുമില്ലിൽ - കുറുമ്പിൻകോണം ഏലാരോൾ നടപ്പാത	കാട്ടുമില്ലിൽ	കുറുമ്പിൻകോണം	Village road	0.200	2.500	2.500	0.000	0.000	0.000	0.000	0.200	0	0.000	0metre	0			4						
50 241		12361005000000241	ആശാൻ പച്ചയിൽ തോളൂർ റോൾ	ആശാൻ പച്ചയിൽ	തോളൂർ	Village road	0.250	5.000	5.000	0.000	0.100	0.000	0.000	0.150	0	0.000	0metre	0			4						

Local Body Name : Pallickal Grama Panchayat

Form :

Sub Form :

Serial No	Book Page No	FormRefID	Road Name	Starting Point	Ending Point	Road Type (ODR/VR)	Road Description			Surface Type					Construction Year	Protection Wall Length	Drainage Channel Length	Cost of construction from 1995	Last Maintenance Details	Remarks	Ward No	Panchayat No	WaterShed ID	Aq.Date and Book Value	Addition Date And Cost	Deduction Date And Cost	Depreciation(%)
							Length (Km)	Width (M)	Carriage Way Width (m)	Cement Concrete	Tar	Metal	Gravel	Katcha Road													
1			2	3	4	5	6	7	8	9	10	11	12	13	14	15	16	17	18	19	20	21	22	23	24	25	26
51	242	12361005000000242	കാട്ടുപുതുശ്ശേരി - കാഷ്യൂഫാക്ടറി റോഡ്	കാട്ടുപുതുശ്ശേരി	കാഷ്യൂഫാക്ടറി	Village road	0.800	4.000	4.000	0.000	0.000	0.000	0.000	0.800	0	0.000	0metre	0			8						
52	243	12361005000000243	കാട്ടുപുതുശ്ശേരി - മൊട്ടമുട് റോഡ്	കാട്ടുപുതുശ്ശേരി	മൊട്ടമുട്	Village road	0.200	3.000	3.000	0.000	0.000	0.000	0.000	0.200	0	0.000	0metre	0			8						
53	244	12361005000000244	കാട്ടുപുതുശ്ശേരി ടവർ റോഡ്	കാട്ടുപുതുശ്ശേരി ടവർ	കാട്ടുപുതുശ്ശേരി ടവർ	Village road	0.150	3.000	3.000	0.000	0.000	0.000	0.000	0.150	0	0.000	0metre	0			4						

Local Body Name : Pallickal Grama Panchayat

Form :

Sub Form :

Serial No	Book Page No	FormRefID	Road Name	Starting Point	Ending Point	Road Type (ODR/VR)	Road Description			Surface Type					Construction Year	Protection Wall Length	Drainage Channel Length	Cost of construction from 1995	Last Maintenance Details	Remarks	Ward No	Panchayat No	WaterShed ID	Aq.Date and Book Value	Addition Date And Cost	Deduction Date And Cost	Depreciation(%)
							Length (Km)	Width (M)	Carriage Way Width (m)	Cement Concrete	Tar	Metal	Gravel	Katcha Road													
1			2	3	4	5	6	7	8	9	10	11	12	13	14	15	16	17	18	19	20	21	22	23	24	25	26
54	245	12361005000000245	ഈനംകുളം - മുടമ്പിറ്റ റോഡ്	ഈനംകുളം	മുടമ്പിറ്റ	Village road	0.800	4.000	4.000	0.000	0.000	0.000	0.000	0.800	0	0.000	0metre	0			8						
55	246	12361005000000246	മുക്കട - പച്ചയിൽ റോഡ്	മുക്കട	പച്ചയിൽ	Village road	0.800	4.000	4.000	0.000	0.000	0.000	0.000	0.800	0	0.000	0metre	0			8						
56	247	12361005000000247	മുതിയക്കോണം - ക്ഷേത്രം ഏലാ റോഡ്	മുതിയക്കോണം	ക്ഷേത്രം ഏലാ	Village road	0.200	6.000	6.000	0.000	0.000	0.000	0.000	0.200	0	0.000	0metre	0			8						

Local Body Name : Pallickal Grama Panchayat

Form :

Sub Form :

Serial No	Book Page No	FormRefID	Road Name	Starting Point	Ending Point	Road Type (ODR/VR)	Road Description			Surface Type					Construction Year	Protection Wall Length	Drainage Channel Length	Cost of construction from 1995	Last Maintenance Details	Remarks	Ward No	Panchayat No	WaterShed ID	Aq.Date and Book Value	Addition Date And Cost	Deduction Date And Cost	Depreciation(%)
							Length (Km)	Width (M)	Carriage Way Width (m)	Cement Concrete	Tar	Metal	Gravel	Katcha Road													
1			2	3	4	5	6	7	8	9	10	11	12	13	14	15	16	17	18	19	20	21	22	23	24	25	26
57 248		12361005000000248	നെട്ടയം - മുതിയക്കോണം ഏലാരോഡ്	നെട്ടയം	മുതിയക്കോണം	Village road	0.300	4.000	4.000	0.000	0.000	0.000	0.000	0.300	0	0.000	0metre	0			8						
58 249		12361005000000249	മുതിയക്കോണം ക്ഷത്രം റോഡ്	മുതിയക്കോണം ക്ഷത്രം	മുതിയക്കോണം ക്ഷത്രം	Village road	0.300	3.000	3.000	0.000	0.100	0.000	0.000	0.200	0	0.000	0metre	0			8						
59 250		12361005000000250	മുക്കംകോട് - എരുത്തിലക്കോട്	മുക്കംകോട്	എരുത്തിലക്കോട്	Village road	0.150	6.000	6.000	0.000	0.150	0.000	0.000	0.000	0	0.000	0metre	0			8						

Local Body Name : Pallickal Grama Panchayat

Form :

Sub Form :

Serial No	Book Page No	FormRefID	Road Name	Starting Point	Ending Point	Road Type (ODR/VR)	Road Description			Surface Type					Construction Year	Protection Wall Length	Drainage Channel Length	Cost of construction from 1995	Last Maintenance Details	Remarks	Ward No	Panchayat No	WaterShed ID	Ac.Date and Book Value	Addition Date And Cost	Deduction Date And Cost	Depreciation(%)
							Length (Km)	Width (M)	Carriage Way Width (m)	Cement Concrete	Tar	Metal	Gravel	Katcha Road													
1			2	3	4	5	6	7	8	9	10	11	12	13	14	15	16	17	18	19	20	21	22	23	24	25	26
60	251	12361005000000251	മുക്കംകോട് - എരുത്തിലാക്കോട്	മുക്കംകോട്	എരുത്തിലാക്കോട്	Village road	0.150	5.000	5.000	0.000	0.000	0.000	0.000	0.150	0	0.000	0metre	0			8						
61	252	12361005000000252	പേഴുവിള - താഴവിള റോഡ്	പേഴുവിള	താഴവിള	Village road	0.700	4.000	4.000	0.000	0.000	0.000	0.000	0.700	0	0.000	0metre	0			8						
62	253	12361005000000253	താഴവിള - ചേക്കോട് ഏലാരോഡ്	താഴവിള	ചേക്കോട്	Village road	0.500	3.000	3.000	0.000	0.000	0.000	0.000	0.500	0	0.000	0metre	0			8						

[Signature Box]

Local Body Name : Pallickal Grama Panchayat

Form :

Sub Form :

Serial No	Book Page No	FormRefID	Road Name	Starting Point	Ending Point	Road Type (ODR/VR)	Road Description			Surface Type					Construction Year	Protection Wall Length	Drainage Channel Length	Cost of construction from 1995	Last Maintenance Details	Remarks	Ward No	Panchayat No	WaterShed ID	Ac.Date and Book Value	Addition Date And Cost	Deduction Date And Cost	Depreciation(%)
							Length (Km)	Width (M)	Carriage Way Width (m)	Cement Concrete	Tar	Metal	Gravel	Katcha Road													
1			2	3	4	5	6	7	8	9	10	11	12	13	14	15	16	17	18	19	20	21	22	23	24	25	26
63	254	12361005000000254	പള്ളിക്കൽ - പേഴുവിളമുക്കുകോട് എരുത്തിലക്കോട് റോഡ്	പള്ളിക്കൽ	എരുത്തിലക്കോട്	Village road	0.200	6.000	6.000	0.000	0.200	0.000	0.000	0.000	0	0.000	0metre	0			8						
64	255	12361005000000255	പള്ളിക്കൽ ഹൈസ്കൂൾ - ചേരോട് പുല്ലാനിയോട് റോഡ്	പള്ളിക്കൽ	ചേരോട് പുല്ലാനിയോട്	Village road	0.300	4.500	4.500	0.000	0.000	0.000	0.000	0.300	0	0.000	0metre	0			8						
65	256	12361005000000256	പേഴുവിള കോളനി - പള്ളിക്കൽ കാട്ടുപുതുശ്ശേരി റോഡ്	പേഴുവിള കോളനി	കാട്ടുപുതുശ്ശേരി	Village road	0.400	3.000	3.000	0.000	0.000	0.000	0.000	0.400	0	0.000	0metre	0			8						

Local Body Name : Pallickal Grama Panchayat

Form :

Sub Form :

Serial No	Book Page No	FormRefID	Road Name	Starting Point	Ending Point	Road Type (ODR/VR)	Road Description			Surface Type					Construction Year	Protection Wall Length	Drainage Channel Length	Cost of construction from 1995	Last Maintenance Details	Remarks	Ward No	Panchayat No	WaterShed ID	Aq.Date and Book Value	Addition Date And Cost	Deduction Date And Cost	Depreciation(%)
							Length (Km)	Width (M)	Carriage Way Width (m)	Cement Concrete	Tar	Metal	Gravel	Katcha Road													
1			2	3	4	5	6	7	8	9	10	11	12	13	14	15	16	17	18	19	20	21	22	23	24	25	26
66	257	12361005000000257	വട്ടയം - മുതിയക്കോണം കോളനി റോഡ്	വട്ടയം	മുതിയക്കോണം കോളനി	Village road	1.016	3.000	6.000	0.216	0.000	0.000	0.000	0.800	0	0.000	0metre	0			8						
67	258	12361005000000258	മുതിയക്കോണം - അംഗനവാടി റോഡ്	മുതിയക്കോണം	അംഗനവാടി	Village road	0.200	3.000	3.000	0.000	0.000	0.000	0.000	0.200	0	0.000	0metre	0			8						
68	259	12361005000000259	എരുത്തിലക്കോട് - ചേക്കോട് ഏലാനടപ്പാത	എരുത്തിലക്കോട്	ചേക്കോട് ഏലാനടപ്പാത	Village road	0.200	1.500	1.500	0.000	0.000	0.000	0.000	0.200	0	0.000	0metre	0			8						

[Signature Box]

Local Body Name : Pallickal Grama Panchayat

Form :

Sub Form :

Serial No	Book Page No	FormRefID	Road Name	Starting Point	Ending Point	Road Type (ODR/VR)	Road Description			Surface Type					Construction Year	Protection Wall Length	Drainage Channel Length	Cost of construction from 1995	Last Maintenance Details	Remarks	Ward No	Panchayat No	WaterShed ID	Aq.Date and Book Value	Addition Date And Cost	Deduction Date And Cost	Depreciation(%)
							Length (Km)	Width (M)	Carriage Way Width (m)	Cement Concrete	Tar	Metal	Gravel	Katcha Road													
1			2	3	4	5	6	7	8	9	10	11	12	13	14	15	16	17	18	19	20	21	22	23	24	25	26
69	260	123610050000000260	മുക്കംകോട് - ചേരക്കോട് റൂഡ് നടപ്പാത	മുക്കംകോട്	ചേരക്കോട് റൂഡ്	Village road	0.300	2.000	2.000	0.000	0.000	0.000	0.000	0.300	0	0.000	0metre	0			8						
70	261	123610050000000261	മുക്കംകോട് - ഉണന്നംകല്ല് - കാട്ടുപുതുശ്ശേരി	മുക്കംകോട്	കാട്ടുപുതുശ്ശേരി	Village road	0.800	6.000	6.000	0.000	0.800	0.000	0.000	0.000	0	0.000	0metre	0			8						
71	262	123610050000000262	മുക്കംകോട് - കലതിപ്പച്ചറോഡ്	മുക്കംകോട്	കലതിപ്പച്ച	Village road	0.915	6.000	6.000	0.000	0.350	0.000	0.000	0.565	0	0.000	0metre	0			8						

Local Body Name : Pallickal Grama Panchayat

Form :

Sub Form :

Serial No	Book Page No	FormRefID	Road Name	Starting Point	Ending Point	Road Type (ODR/VR)	Road Description			Surface Type					Construction Year	Protection Wall Length	Drainage Channel Length	Cost of construction from 1995	Last Maintenance Details	Remarks	Ward No	Panchayat No	WaterShed ID	Aq.Date and Book Value	Addition Date And Cost	Deduction Date And Cost	Depreciation(%)
							Length (Km)	Width (M)	Carriage Way Width (m)	Cement Concrete	Tar	Metal	Gravel	Katcha Road													
1			2	3	4	5	6	7	8	9	10	11	12	13	14	15	16	17	18	19	20	21	22	23	24	25	26
72 263		123610050000000263	മുക്കംകോഡ് - പാറക്കോറി റോഡ്	മുക്കംകോഡ്	പാറക്കോറി	Village road	0.500	3.000	3.000	0.000	0.000	0.000	0.000	0.500	0	0.000	0metre	0			8						
73 264		123610050000000264	കലതിപ്പച്ച - തനിയിൽ റോഡ്	കലതിപ്പച്ച	തനിയിൽ	Village road	0.150	2.000	2.000	0.000	0.000	0.000	0.000	0.150	0	0.000	0metre	0			8						
74 265		123610050000000265	നെട്ടയം - തനിയിൽ റോഡ്	നെട്ടയം	തനിയിൽ	Village road	0.100	3.000	3.000	0.000	0.000	0.000	0.000	0.100	0	0.000	0metre	0			8						

Local Body Name : Pallickal Grama Panchayat

Form :

Sub Form :


Serial No	Book Page No	FormRefID	Road Name	Starting Point	Ending Point	Road Type (ODR/VR)	Road Description			Surface Type					Construction Year	Protection Wall Length	Drainage Channel Length	Cost of construction from 1995	Last Maintenance Details	Remarks	Ward No	Panchayat No	WaterShed ID	Aq.Date and Book Value	Addition Date And Cost	Deduction Date And Cost	Depreciation(%)
							Length (Km)	Width (M)	Carriage Way Width (m)	Cement Concrete	Tar	Metal	Gravel	Katcha Road													
1			2	3	4	5	6	7	8	9	10	11	12	13	14	15	16	17	18	19	20	21	22	23	24	25	26
75 266		12361005000000266	ഊനംകല്ല് - പേശുവില ക്ഷംവീട് കോളനി റോഡ്	ഊനം കല്ല്	പേശുവില ക്ഷംവീട് കോളനി	Village road	0.150	3.000	3.000	0.000	0.000	0.000	0.000	0.150	0	0.000	0metre	0			8						
76 267		12361005000000267	മൊട്ടമുക്ക് - താഴത്ത് വെള്ളച്ചാലി റോഡ്	മൊട്ടമുക്ക്	താഴത്ത് വെള്ളച്ചാലി	Village road	0.400	3.000	3.000	0.000	0.000	0.000	0.000	0.400	0	0.000	0metre	0			8						
77 268		12361005000000268	മൊട്ടമുക്ക് - കൊച്ചുകോണം മൈതാനം റോഡ്	മൊട്ടമുക്ക്	കൊച്ചുകോണം മൈതാനം	Village road	0.064	3.000	3.500	0.000	0.000	0.000	0.000	0.000	0	0.000	0metre	0			8						

Local Body Name : Pallickal Grama Panchayat

Form :

Sub Form :

Serial No	Book Page No	FormRefID	Road Name	Starting Point	Ending Point	Road Type (ODR/VR)	Road Description			Surface Type					Construction Year	Protection Wall Length	Drainage Channel Length	Cost of construction from 1995	Last Maintenance Details	Remarks	Ward No	Panchayat No	WaterShed ID	Ac.Date and Book Value	Addition Date And Cost	Deduction Date And Cost	Depreciation(%)
							Length (Km)	Width (M)	Carriage Way Width (m)	Cement Concrete	Tar	Metal	Gravel	Katcha Road													
1			2	3	4	5	6	7	8	9	10	11	12	13	14	15	16	17	18	19	20	21	22	23	24	25	26
78 269		123610050000000269	കാട്ടുപുതുശ്ശേരി - നെട്ടയം റോഡ്	കാട്ടുപുതുശ്ശേരി	നെട്ടയം	Village road	0.900	8.000	8.000	0.000	0.900	0.000	0.000	0.000	0	0.000	0metre	0			8						
79 270		123610050000000270	കാട്ടുപുതുശ്ശേരി - ക്യാഷ്യൂ ജംഗ്ഷൻ	കാട്ടുപുതുശ്ശേരി	ക്യാഷ്യൂ ജംഗ്ഷൻ	Village road	0.070	2.500	2.500	0.000	0.000	0.000	0.000	0.070	0	0.000	0metre	0			8						
80 271		123610050000000271	നെട്ടയം - മുതിയക്കോണം റോഡ്	നെട്ടയം	മുതിയക്കോണം	Village road	0.700	3.000	3.000	0.000	0.000	0.000	0.000	0.700	0	0.000	0metre	0			9						




Local Body Name : Pallickal Grama Panchayat

Form :

Sub Form :

Serial No	Book Page No	FormRefID	Road Name	Starting Point	Ending Point	Road Type (ODR/VR)	Road Description			Surface Type					Construction Year	Protection Wall Length	Drainage Channel Length	Cost of construction from 1995	Last Maintenance Details	Remarks	Ward No	Panchayat No	WaterShed ID	Ac.Date and Book Value	Addition Date And Cost	Deduction Date And Cost	Depreciation(%)
							Length (Km)	Width (M)	Carriage Way Width (m)	Cement Concrete	Tar	Metal	Gravel	Katcha Road													
1			2	3	4	5	6	7	8	9	10	11	12	13	14	15	16	17	18	19	20	21	22	23	24	25	26
81	272	123610050000000272	വഞ്ചിമുക്ക് - മുതിയക്കോണം ക്ഷേത്രം റോഡ്	വഞ്ചിമുക്ക്	മുതിയക്കോണം ക്ഷേത്രം	Village road	0.060	3.500	3.500	0.000	0.000	0.000	0.000	0.060	0	0.000	0metre	0			9						
82	273	123610050000000273	നെട്ടയം - ഉണ്ടപ്പാറ റോഡ്	നെട്ടയം	ഉണ്ടപ്പാറ	Village road	0.450	4.000	4.000	0.000	0.100	0.000	0.000	0.350	0	0.000	0metre	0			9						
83	274	123610050000000274	നെട്ടയം - തനിയിൽ ഉണ്ടപ്പാറ	നെട്ടയം	തനിയിൽ ഉണ്ടപ്പാറ	Village road	0.200	4.000	4.000	0.000	0.000	0.000	0.000	0.200	0	0.000	0metre	0			9						



Local Body Name : Pallickal Grama Panchayat

Form :

Sub Form :

Serial No	Book Page No	FormRefID	Road Name	Starting Point	Ending Point	Road Type (ODR/VR)	Road Description			Surface Type					Construction Year	Protection Wall Length	Drainage Channel Length	Cost of construction from 1995	Last Maintenance Details	Remarks	Ward No	Panchayat No	WaterShed ID	Aq.Date and Book Value	Addition Date And Cost	Deduction Date And Cost	Depreciation(%)
							Length (Km)	Width (M)	Carriage Way Width (m)	Cement Concrete	Tar	Metal	Gravel	Katcha Road													
1			2	3	4	5	6	7	8	9	10	11	12	13	14	15	16	17	18	19	20	21	22	23	24	25	26
84 275		12361005000000275	നെട്ടയം - വെള്ളച്ചാലിൽ റോഡ്	നെട്ടയം	വെള്ളച്ചാലിൽ	Village road	0.750	4.000	4.000	0.000	0.150	0.000	0.000	0.600	0	0.000	0metre	0			9						
85 276		12361005000000276	കലതിപച്ച - കനകക്കുന്ന് ഇഴക്കോട്	കലതിപച്ച	ഇഴക്കോട്	Village road	0.250	4.000	4.000	0.000	0.000	0.000	0.000	0.250	0	0.000	0metre	0			9						
86 277		12361005000000277	മുക്കംകോട് പരിതാനം പൊയ്ക നടപ്പാത	മുക്കംകോട്	പരിതാനം പൊയ്ക	Village road	0.500	1.500	1.500	0.000	0.000	0.000	0.000	0.500	0	0.000	0metre	0			9						

[Signature Box]

Local Body Name : Pallickal Grama Panchayat

Form :

Sub Form :

Serial No	Book Page No	FormRefID	Road Name	Starting Point	Ending Point	Road Type (ODR/VR)	Road Description			Surface Type					Construction Year	Protection Wall Length	Drainage Channel Length	Cost of construction from 1995	Last Maintenance Details	Remarks	Ward No	Panchayat No	WaterShed ID	Ac.Date and Book Value	Addition Date And Cost	Deduction Date And Cost	Depreciation(%)
							Length (Km)	Width (M)	Carriage Way Width (m)	Cement Concrete	Tar	Metal	Gravel	Katcha Road													
1			2	3	4	5	6	7	8	9	10	11	12	13	14	15	16	17	18	19	20	21	22	23	24	25	26
87 278		12361005000000278	കലതിപ്പച്ച - പൂവണത്തുറം പൊയ്കനടപ്പാത	കലതിപ്പച്ച	പൂവണത്തുറം പൊയ്ക	Village road	0.250	1.000	1.000	0.000	0.000	0.000	0.000	0.250	0	0.000	0metre	0			9						
88 279		12361005000000279	തനിയിൽ ഉണ്ടപ്പാറ - കലതിപ്പച്ചനയപ്പാത	തനിയിൽ ഉണ്ടപ്പാറ	കലതിപ്പച്ച	Village road	0.300	1.000	1.000	0.000	0.000	0.000	0.000	0.300	0	0.000	0metre	0			9						
89 280		12361005000000280	വെള്ളച്ചാലിൽ - മൊട്ടമുട്രോഡ്	വെള്ളച്ചാലിൽ	മൊട്ടമുട്രോഡ്		0.200	1.000	1.000	0.000	0.000	0.000	0.000	0.200	0	0.000	0metre	0			9						

[Signature Box]

Local Body Name : Pallickal Grama Panchayat

Form :

Sub Form :

Serial No	Book Page No	FormRefID	Road Name	Starting Point	Ending Point	Road Type (ODR/VR)	Road Description			Surface Type					Construction Year	Protection Wall Length	Drainage Channel Length	Cost of construction from 1995	Last Maintenance Details	Remarks	Ward No	Panchayat No	WaterShed ID	Ac.Date and Book Value	Addition Date And Cost	Deduction Date And Cost	Depreciation(%)
							Length (Km)	Width (M)	Carriage Way Width (m)	Cement Concrete	Tar	Metal	Gravel	Katcha Road													
1			2	3	4	5	6	7	8	9	10	11	12	13	14	15	16	17	18	19	20	21	22	23	24	25	26
90 281		12361005000000281	പ്ലാച്ചിവിള - മരുതൻകോട് ഏലാരോഡ്	പ്ലാച്ചിവിള	മരുതൻകോട്	Village road	0.200	3.000	3.000	0.000	0.100	0.000	0.000	0.100	0	0.000	0metre	0			12						
91 282		12361005000000282	പേക്കാവ് ജംഗ്ഷൻ - കുഴിയറക്കാവ് റോഡ്	പേക്കാവ് ജംഗ്ഷൻ	കുഴിയറക്കാവ്	Village road	0.100	4.000	4.000	0.000	0.000	0.000	0.000	0.100	0	0.000	0metre	0			9						
92 283		12361005000000283	ആയിരവല്ലി - കുന്നിൽ വാതുക്കൽ റോഡ്	ആയിരവല്ലി	കുന്നത്തുവീട്	Village road	0.950	6.000	6.000	0.000	0.150	0.000	0.000	0.800	0	0.000	0metre	0			9						

Local Body Name : Pallickal Grama Panchayat

Form :

Sub Form :

Serial No	Book Page No	FormRefID	Road Name	Starting Point	Ending Point	Road Type (ODR/VR)	Road Description			Surface Type					Construction Year	Protection Wall Length	Drainage Channel Length	Cost of construction from 1995	Last Maintenance Details	Remarks	Ward No	Panchayat No	WaterShed ID	Aq.Date and Book Value	Addition Date And Cost	Deduction Date And Cost	Depreciation(%)
							Length (Km)	Width (M)	Carriage Way Width (m)	Cement Concrete	Tar	Metal	Gravel	Katcha Road													
1			2	3	4	5	6	7	8	9	10	11	12	13	14	15	16	17	18	19	20	21	22	23	24	25	26
93 284		12361005000000284	ആയിരവല്ലി - ഒലിപ്പിൻകര ഏലാരോഡ്	ആയിരവല്ലി	ഒലിപ്പിൻകര	Village road	0.400	3.000	3.000	0.000	0.000	0.000	0.000	0.400	0	0.000	0metre	0			9						
94 285		12361005000000285	ആയിരവല്ലി - തെങ്ങാക്കോണം ഏലാരോഡ്	ആയിരവല്ലി	തെങ്ങാക്കോണം	Village road	0.130	2.500	2.500	0.000	0.000	0.000	0.000	0.130	0	0.000	0metre	0			9						
95 286		12361005000000286	ആയിരവല്ലി - കുളക്കുടി ഏലാരോഡ്	ആയിരവല്ലി	കുളക്കുടി	Village road	0.400	3.000	3.000	0.000	0.000	0.000	0.000	0.400	0	0.000	0metre	0			9						

Local Body Name : Pallickal Grama Panchayat

Form :

Sub Form :

Serial No	Book Page No	FormRefID	Road Name	Starting Point	Ending Point	Road Type (ODR/VR)	Road Description			Surface Type					Construction Year	Protection Wall Length	Drainage Channel Length	Cost of construction from 1995	Last Maintenance Details	Remarks	Ward No	Panchayat No	WaterShed ID	Ac.Date and Book Value	Addition Date And Cost	Deduction Date And Cost	Depreciation(%)
							Length (Km)	Width (M)	Carriage Way Width (m)	Cement Concrete	Tar	Metal	Gravel	Katcha Road													
1			2	3	4	5	6	7	8	9	10	11	12	13	14	15	16	17	18	19	20	21	22	23	24	25	26
96 287		12361005000000287	കലതിപ്പച്ച - വടവൂർക്കോണം പേക്കാവ് റോഡ്	കലതിപ്പച്ച	വടവൂർക്കോണം	Village road	0.110	3.500	3.500	0.000	0.000	0.000	0.000	0.110	0	0.000	0metre	0			12						
97 288		12361005000000288	ആരാമം - മരുതുംകോൾ ഏലാരോഡ്	ആരാമം	മരുതുംകോൾ	Village road	0.100	4.000	4.000	0.000	0.000	0.000	0.000	0.100	0	0.000	0metre	0			12						
98 289		12361005000000289	നരിമാത്ത് - കുന്തുംപുരം കിഴക്കേത്ത് ഏലാരോഡ്	നരിമാത്ത്	കിഴക്കേത്ത്	Village road	0.900	3.000	3.000	0.000	0.000	0.000	0.000	0.900	0	0.000	0metre	0			12						

Local Body Name : Pallickal Grama Panchayat

Form :

Sub Form :

Serial No	Book Page No	FormRefID	Road Name	Starting Point	Ending Point	Road Type (ODR/VR)	Road Description			Surface Type					Construction Year	Protection Wall Length	Drainage Channel Length	Cost of construction from 1995	Last Maintenance Details	Remarks	Ward No	Panchayat No	WaterShed ID	Aq.Date and Book Value	Addition Date And Cost	Deduction Date And Cost	Depreciation(%)
							Length (Km)	Width (M)	Carriage Way Width (m)	Cement Concrete	Tar	Metal	Gravel	Katcha Road													
1			2	3	4	5	6	7	8	9	10	11	12	13	14	15	16	17	18	19	20	21	22	23	24	25	26
99	290	12361005000000290	പൈവേലി ജംഗ്ഷൻ - തെങ്ങറ ഏലാ റോഡ്	പൈവേലി ജംഗ്ഷൻ	തെങ്ങറ ഏലാ	Village road	0.304	2.800	2.800	0.054	0.100	0.000	0.000	0.150	0	0.000	0metre	0			12						
100	291	12361005000000291	കാലാവീട് വാതുക്കൽ - പെരുമ്പംകോട് ഏലാ റോഡ്	കാലാവീട് വാതുക്കൽ	പെരുമ്പംകോട്	Village road	0.250	3.000	3.000	0.000	0.000	0.000	0.000	0.250	0	0.000	0metre	0			12						
101	292	12361005000000292	മാടൻകാവ് ജംഗ്ഷൻ - പെരുമ്പംകോട് ഏലാ റോഡ്	മാടൻകാവ് ജംഗ്ഷൻ	പെരുമ്പംകോട്	Village road	0.100	3.000	3.000	0.000	0.000	0.000	0.000	0.100	0	0.000	0metre	0			12						

Local Body Name : Pallickal Grama Panchayat

Form :

Sub Form :

Serial No	Book Page No	FormRefID	Road Name	Starting Point	Ending Point	Road Type (ODR/VR)	Road Description			Surface Type					Construction Year	Protection Wall Length	Drainage Channel Length	Cost of construction from 1995	Last Maintenance Details	Remarks	Ward No	Panchayat No	WaterShed ID	Aq.Date and Book Value	Addition Date And Cost	Deduction Date And Cost	Depreciation(%)
							Length (Km)	Width (M)	Carriage Way Width (m)	Cement Concrete	Tar	Metal	Gravel	Katcha Road													
1			2	3	4	5	6	7	8	9	10	11	12	13	14	15	16	17	18	19	20	21	22	23	24	25	26
102 293		12361005000000293	മാടൻകാവ് - കിഴക്കിടത് ഏലാരോഡ്	മാടൻകാവ്	കിഴക്കിടത്	Village road	0.200	3.000	3.000	0.000	0.000	0.000	0.000	0.200	0	0.000	0metre	0			12						
103 294		12361005000000294	ആയിരവല്ലി - വടവൂർക്കോണം ഏലാകുളം നടപ്പാത	ആയിരവല്ലി	വടവൂർക്കോണം	Village road	0.150	1.500	1.500	0.000	0.000	0.000	0.000	0.150	0	0.000	0metre	0			12						
104 295		12361005000000295	കൊച്ചുകോണം - വടവൂർക്കോണം ഏലാനടപ്പാത	കൊച്ചുകോണം	വടവൂർക്കോണം	Village road	0.200	1.500	1.500	0.000	0.000	0.000	0.000	0.200	0	0.000	0metre	0			12						

Local Body Name : Pallickal Grama Panchayat

Form :

Sub Form :

Serial No	Book Page No	FormRefID	Road Name	Starting Point	Ending Point	Road Type (ODR/VR)	Road Description			Surface Type					Construction Year	Protection Wall Length	Drainage Channel Length	Cost of construction from 1995	Last Maintenance Details	Remarks	Ward No	Panchayat No	WaterShed ID	Ac.Date and Book Value	Addition Date And Cost	Deduction Date And Cost	Depreciation(%)
							Length (Km)	Width (M)	Carriage Way Width (m)	Cement Concrete	Tar	Metal	Gravel	Katcha Road													
1			2	3	4	5	6	7	8	9	10	11	12	13	14	15	16	17	18	19	20	21	22	23	24	25	26
105 296		12361005000000296	പാറയ്ക്കൽ - മരുതുംകോട് ഏലാനടപ്പാത	പാറയ്ക്കൽ	മരുതുംകോട്	Village road	0.150	2.000	2.000	0.000	0.000	0.000	0.000	0.150	0	0.000	0metre	0			12						
106 297		12361005000000297	പ്ലാച്ചിവിള - വടവൂർക്കോണം ഏലാനടപ്പാത	പ്ലാച്ചിവിള	വടവൂർക്കോണം	Village road	0.250	1.500	1.500	0.000	0.000	0.000	0.000	0.250	0	0.000	0metre	0			12						
0 298		12361005000000298				Village road	0.190	3.000	3.000	0.000	0.000	0.000	0.000	0.190	0	0.000		0			5						

Local Body Name : Pallickal Grama Panchayat

Form :

Sub Form :

Serial No	Book Page No	FormRefID	Road Name	Starting Point	Ending Point	Road Type (ODR/VR)	Road Description			Surface Type					Construction Year	Protection Wall Length	Drainage Channel Length	Cost of construction from 1995	Last Maintenance Details	Remarks	Ward No	Panchayat No	WaterShed ID	Ac.Date and Book Value	Addition Date And Cost	Deduction Date And Cost	Depreciation(%)
							Length (Km)	Width (M)	Carriage Way Width (m)	Cement Concrete	Tar	Metal	Gravel	Katcha Road													
1	299	12361005000000299				Village road	0.215	3.000	3.000	0.000	0.000	0.000	0.000	0.215	2013	0.000		0			5						
183	300	12361005000000300					0.190	4.000	3.000	0.000	0.000	0.000	0.000	0.190	0	0.000		0			5						
1	301	12361005000000301				Village road	0.190	4.000	3.000	0.000	0.000	0.000	0.000	0.190	2013	0.000		0			5						

Local Body Name : Pallickal Grama Panchayat

Form :

Sub Form :

Serial No	Book Page No	FormRefID	Road Name	Starting Point	Ending Point	Road Type (ODR/VR)	Road Description			Surface Type					Construction Year	Protection Wall Length	Drainage Channel Length	Cost of construction from 1995	Last Maintenance Details	Remarks	Ward No	Panchayat No	WaterShed ID	Ac.Date and Book Value	Addition Date And Cost	Deduction Date And Cost	Depreciation(%)
							Length (Km)	Width (M)	Carriage Way Width (m)	Cement Concrete	Tar	Metal	Gravel	Katcha Road													
1			2	3	4	5	6	7	8	9	10	11	12	13	14	15	16	17	18	19	20	21	22	23	24	25	26
2	302	12361005000000302				Village road	0.215	3.000	3.000	0.000	0.000	0.000	0.000	0.215	2013	0.000		0			5						
3	303	12361005000000303				Village road	0.265	3.000	3.000	0.000	0.000	0.000	0.000	0.265	2010	0.000		0			5						
4	304	12361005000000304				Village road	0.265	4.000	3.000	0.000	0.000	0.000	0.000	0.265	2010	0.000		0			5						

Local Body Name : Pallickal Grama Panchayat

Form :

Sub Form :

Serial No	Book Page No	FormRefID	Road Name	Starting Point	Ending Point	Road Type (ODR/VR)	Road Description			Surface Type					Construction Year	Protection Wall Length	Drainage Channel Length	Cost of construction from 1995	Last Maintenance Details	Remarks	Ward No	Panchayat No	WaterShed ID	Ac.Date and Book Value	Addition Date And Cost	Deduction Date And Cost	Depreciation(%)
							Length (Km)	Width (M)	Carriage Way Width (m)	Cement Concrete	Tar	Metal	Gravel	Katcha Road													
1			2	3	4	5	6	7	8	9	10	11	12	13	14	15	16	17	18	19	20	21	22	23	24	25	26
5	305	12361005000000305					0.150	3.500	3.000	0.000	0.000	0.000	0.000	0.150	2012	0.000		0			5						
6	306	12361005000000306				Village road	0.245	3.000	3.000	0.000	0.000	0.000	0.000	0.245	2011	0.000		0			5						
7	307	12361005000000307				Village road	0.220	4.000	3.000	0.000	0.220	0.000	0.000	0.000	1996	0.000		0			5						

Local Body Name : Pallickal Grama Panchayat

Form :

Sub Form :

Serial No	Book Page No	FormRefID	Road Name	Starting Point	Ending Point	Road Type (ODR/VR)	Road Description			Surface Type					Construction Year	Protection Wall Length	Drainage Channel Length	Cost of construction from 1995	Last Maintenance Details	Remarks	Ward No	Panchayat No	WaterShed ID	Ac.Date and Book Value	Addition Date And Cost	Deduction Date And Cost	Depreciation(%)
							Length (Km)	Width (M)	Carriage Way Width (m)	Cement Concrete	Tar	Metal	Gravel	Katcha Road													
1	2	3	4	5	6	7	8	9	10	11	12	13	14	15	16	17	18	19	20	21	22	23	24	25	26		
8308		12361005000000308				Village road	1.025	6.000	3.000	0.000	0.386	0.355	0.000	0.284	1995	0.000		0	2011-12,2012-13		5						
9309		12361005000000309				Village road	0.198	3.500	3.000	0.000	0.000	0.000	0.000	0.198	2001	0.000		0			5						
10310		12361005000000310				Village road	0.385	4.000	3.000	0.000	0.000	0.000	0.000	0.385	1998	0.000		0			5						

Local Body Name : Pallickal Grama Panchayat

Form :

Sub Form :

Serial No	Book Page No	FormRefID	Road Name	Starting Point	Ending Point	Road Type (ODR/VR)	Road Description			Surface Type					Construction Year	Protection Wall Length	Drainage Channel Length	Cost of construction from 1995	Last Maintenance Details	Remarks	Ward No	Panchayat No	WaterShed ID	Ac.Date and Book Value	Addition Date And Cost	Deduction Date And Cost	Depreciation(%)
							Length (Km)	Width (M)	Carriage Way Width (m)	Cement Concrete	Tar	Metal	Gravel	Katcha Road													
1			2	3	4	5	6	7	8	9	10	11	12	13	14	15	16	17	18	19	20	21	22	23	24	25	26
11	311	123610050000000311				Village road	0.235	4.500	3.000	0.000	0.000	0.000	0.000	0.235	2002	0.000		0			5						
12	312	123610050000000312					0.190	4.000	3.000	0.000	0.000	0.190	0.000	0.000	1998	0.000		0	2012-13		5						
13	313	123610050000000313				Village road	1.010	5.000	3.000	0.000	0.205	0.000	0.000	0.805	2000	0.150		0			5						

Local Body Name : Pallickal Grama Panchayat

Form :

Sub Form :

Serial No	Book Page No	FormRefID	Road Name	Starting Point	Ending Point	Road Type (ODR/VR)	Road Description			Surface Type					Construction Year	Protection Wall Length	Drainage Channel Length	Cost of construction from 1995	Last Maintenance Details	Remarks	Ward No	Panchayat No	WaterShed ID	Ac.Date and Book Value	Addition Date And Cost	Deduction Date And Cost	Depreciation(%)
							Length (Km)	Width (M)	Carriage Way Width (m)	Cement Concrete	Tar	Metal	Gravel	Katcha Road													
1			2	3	4	5	6	7	8	9	10	11	12	13	14	15	16	17	18	19	20	21	22	23	24	25	26
14	314	123610050000000314				Village road	2.500	3.000	3.000	0.000	0.000	0.000	0.000	2.500	2009	0.000		0			12						
15	315	123610050000000315				Village road	1.490	4.000	3.000	0.000	0.000	0.000	0.000	1.490	2009	0.000		0			12						
16	316	123610050000000316				Village road	0.300	4.000	3.000	0.000	0.000	0.000	0.000	0.300	2001	0.000		0									

Local Body Name : Pallickal Grama Panchayat

Form :

Sub Form :

Serial No	Book Page No	FormRefID	Road Name	Starting Point	Ending Point	Road Type (ODR/VR)	Road Description			Surface Type					Construction Year	Protection Wall Length	Drainage Channel Length	Cost of construction from 1995	Last Maintenance Details	Remarks	Ward No	Panchayat No	WaterShed ID	Ac.Date and Book Value	Addition Date And Cost	Deduction Date And Cost	Depreciation(%)
							Length (Km)	Width (M)	Carriage Way Width (m)	Cement Concrete	Tar	Metal	Gravel	Katcha Road													
1			2	3	4	5	6	7	8	9	10	11	12	13	14	15	16	17	18	19	20	21	22	23	24	25	26
17	317	123610050000000317				Village road	0.250	4.000	3.000	0.000	0.000	0.000	0.000	0.250	2003	0.000		0			8						
18	318	123610050000000318				Village road	0.300	3.500	3.000	0.000	0.000	0.000	0.000	0.300	2005	0.000		0									
18	319	123610050000000319				Village road	0.200	3.500	3.000	0.000	0.000	0.000	0.000	0.200	2003	0.000		0			8						

Local Body Name : Pallickal Grama Panchayat

Form :

Sub Form :

Serial No	Book Page No	FormRefID	Road Name	Starting Point	Ending Point	Road Type (ODR/VR)	Road Description			Surface Type					Construction Year	Protection Wall Length	Drainage Channel Length	Cost of construction from 1995	Last Maintenance Details	Remarks	Ward No	Panchayat No	WaterShed ID	Ac.Date and Book Value	Addition Date And Cost	Deduction Date And Cost	Depreciation(%)
							Length (Km)	Width (M)	Carriage Way Width (m)	Cement Concrete	Tar	Metal	Gravel	Katcha Road													
1			2	3	4	5	6	7	8	9	10	11	12	13	14	15	16	17	18	19	20	21	22	23	24	25	26
19	320	12361005000000320				Village road	0.250	3.500	3.000	0.000	0.000	0.000	0.000	0.250	2000	0.000		0			8						
20	321	12361005000000321				Village road	0.500	4.000	3.000	0.000	0.000	0.000	0.000	0.500	2005	0.000		0			8						
21	322	12361005000000322				Village road	0.150	4.000	3.000	0.000	0.000	0.000	0.000	0.150	2003	0.000		0			8						

Local Body Name : Pallickal Grama Panchayat

Form :

Sub Form :

Serial No	Book Page No	FormRefID	Road Name	Starting Point	Ending Point	Road Type (ODR/VR)	Road Description			Surface Type					Construction Year	Protection Wall Length	Drainage Channel Length	Cost of construction from 1995	Last Maintenance Details	Remarks	Ward No	Panchayat No	WaterShed ID	Ac.Date and Book Value	Addition Date And Cost	Deduction Date And Cost	Depreciation(%)
							Length (Km)	Width (M)	Carriage Way Width (m)	Cement Concrete	Tar	Metal	Gravel	Katcha Road													
1	2	3	4	5	6	7	8	9	10	11	12	13	14	15	16	17	18	19	20	21	22	23	24	25	26		
22	323	12361005000000323				Village road	0.300	5.000	3.000	0.000	0.000	0.000	0.000	0.300	2007	0.000		0			8						
23	324	12361005000000324				Village road	0.700	6.000	3.000	0.000	0.000	0.000	0.000	0.700	2007	0.000		0			8						
24	325	12361005000000325				Village road	0.100	3.500	3.000	0.000	0.000	0.000	0.000	0.100	2008	0.000		0			8						

Local Body Name : Pallickal Grama Panchayat

Form :

Sub Form :

Serial No	Book Page No	FormRefID	Road Name	Starting Point	Ending Point	Road Type (ODR/VR)	Road Description			Surface Type					Construction Year	Protection Wall Length	Drainage Channel Length	Cost of construction from 1995	Last Maintenance Details	Remarks	Ward No	Panchayat No	WaterShed ID	Ac.Date and Book Value	Addition Date And Cost	Deduction Date And Cost	Depreciation(%)
							Length (Km)	Width (M)	Carriage Way Width (m)	Cement Concrete	Tar	Metal	Gravel	Katcha Road													
1	2	3	4	5	6	7	8	9	10	11	12	13	14	15	16	17	18	19	20	21	22	23	24	25	26		
25	326	12361005000000326				Village road	0.500	4.000	3.000	0.000	0.000	0.000	0.000	0.500	2005	0.000		0			8						
26	327	12361005000000327				Village road	0.200	3.500	3.000	0.000	0.000	0.000	0.000	0.200	2006	0.000		0			8						
27	328	12361005000000328				Village road	0.100	5.000	3.000	0.000	0.000	0.000	0.000	0.100	0	0.000		0			11						

Local Body Name : Pallickal Grama Panchayat

Form :

Sub Form :

Serial No	Book Page No	FormRefID	Road Name	Starting Point	Ending Point	Road Type (ODR/VR)	Road Description			Surface Type					Construction Year	Protection Wall Length	Drainage Channel Length	Cost of construction from 1995	Last Maintenance Details	Remarks	Ward No	Panchayat No	WaterShed ID	Ac.Date and Book Value	Addition Date And Cost	Deduction Date And Cost	Depreciation(%)
							Length (Km)	Width (M)	Carriage Way Width (m)	Cement Concrete	Tar	Metal	Gravel	Katcha Road													
1			2	3	4	5	6	7	8	9	10	11	12	13	14	15	16	17	18	19	20	21	22	23	24	25	26
28	329	12361005000000329				Village road	0.150	4.000	3.000	0.000	0.000	0.000	0.000	0.150	2008	0.000		0			10						
29	330	12361005000000330				Village road	0.405	4.000	3.000	0.000	0.000	0.000	0.000	0.405	2008	0.000		0			10						
30	331	12361005000000331				Village road	0.352	3.300	3.000	0.000	0.000	0.000	0.000	0.352	2002	0.000		0			10						

Local Body Name : Pallickal Grama Panchayat

Form :

Sub Form :

Serial No	Book Page No	FormRefID	Road Name	Starting Point	Ending Point	Road Type (ODR/VR)	Road Description			Surface Type					Construction Year	Protection Wall Length	Drainage Channel Length	Cost of construction from 1995	Last Maintenance Details	Remarks	Ward No	Panchayat No	WaterShed ID	Ac.Date and Book Value	Addition Date And Cost	Deduction Date And Cost	Depreciation(%)
							Length (Km)	Width (M)	Carriage Way Width (m)	Cement Concrete	Tar	Metal	Gravel	Katcha Road													
1			2	3	4	5	6	7	8	9	10	11	12	13	14	15	16	17	18	19	20	21	22	23	24	25	26
31	332	12361005000000332					0.152	3.500	3.000	0.000	0.000	0.000	0.000	0.152	2005	0.000		0			10						
32	333	12361005000000333				Village road	0.100	3.500	3.000	0.000	0.000	0.000	0.000	0.100	2000	0.000		0			10						
33	334	12361005000000334				Village road	1.992	4.000	3.000	0.000	0.000	0.000	0.000	1.992	2007	0.000		0			10						

Local Body Name : Pallickal Grama Panchayat

Form :

Sub Form :

Serial No	Book Page No	FormRefID	Road Name	Starting Point	Ending Point	Road Type (ODR/VR)	Road Description			Surface Type					Construction Year	Protection Wall Length	Drainage Channel Length	Cost of construction from 1995	Last Maintenance Details	Remarks	Ward No	Panchayat No	WaterShed ID	Ac.Date and Book Value	Addition Date And Cost	Deduction Date And Cost	Depreciation(%)
							Length (Km)	Width (M)	Carriage Way Width (m)	Cement Concrete	Tar	Metal	Gravel	Katcha Road													
1			2	3	4	5	6	7	8	9	10	11	12	13	14	15	16	17	18	19	20	21	22	23	24	25	26
33	335	12361005000000335				Village road	0.120	3.500	3.000	0.000	0.000	0.000	0.000	0.120	1998	0.000		0			10						
34	336	12361005000000336				Village road	0.192	3.500	3.000	0.000	0.000	0.000	0.000	0.192	2000	0.000		0			10						
35	337	12361005000000337				Village road	0.230	3.500	3.000	0.000	0.100	0.000	0.000	0.130	2001	0.000		0			10						

Local Body Name : Pallickal Grama Panchayat

Form :

Sub Form :

Serial No	Book Page No	FormRefID	Road Name	Starting Point	Ending Point	Road Type (ODR/VR)	Road Description			Surface Type					Construction Year	Protection Wall Length	Drainage Channel Length	Cost of construction from 1995	Last Maintenance Details	Remarks	Ward No	Panchayat No	WaterShed ID	Acq.Date and Book Value	Addition Date And Cost	Deduction Date And Cost	Depreciation(%)
							Length (Km)	Width (M)	Carriage Way Width (m)	Cement Concrete	Tar	Metal	Gravel	Katcha Road													
1			2	3	4	5	6	7	8	9	10	11	12	13	14	15	16	17	18	19	20	21	22	23	24	25	26
36 338		12361005000000338				Village road	0.105	3.000	3.000	0.000	0.000	0.000	0.000	0.105	2007	0.000		0			10						
37 339		12361005000000339				Village road	0.350	4.000	3.000	0.000	0.000	0.000	0.000	0.350	2000	0.000		0			10						
38 340		12361005000000340				Village road	0.447	5.000	3.000	0.000	0.000	0.000	0.000	0.447	2001	0.000		0			10						

Local Body Name : Pallickal Grama Panchayat

Form :

Sub Form :

Serial No	Book Page No	FormRefID	Road Name	Starting Point	Ending Point	Road Type (ODR/VR)	Road Description			Surface Type					Construction Year	Protection Wall Length	Drainage Channel Length	Cost of construction from 1995	Last Maintenance Details	Remarks	Ward No	Panchayat No	WaterShed ID	Ac.Date and Book Value	Addition Date And Cost	Deduction Date And Cost	Depreciation(%)
							Length (Km)	Width (M)	Carriage Way Width (m)	Cement Concrete	Tar	Metal	Gravel	Katcha Road													
1			2	3	4	5	6	7	8	9	10	11	12	13	14	15	16	17	18	19	20	21	22	23	24	25	26
39	341	12361005000000341				Village road	0.587	5.000	3.000	0.000	0.000	0.000	0.000	0.587	1999	0.000		0			10						
40	342	12361005000000342				Village road	0.150	3.500	3.000	0.000	0.000	0.000	0.000	0.150	2002	0.000		0			10						
41	343	12361005000000343				Village road	0.200	3.500	3.000	0.000	0.000	0.000	0.000	0.200	2002	0.000		0			10						

Local Body Name : Pallickal Grama Panchayat

Form :

Sub Form :

Serial No	Book Page No	FormRefID	Road Name	Starting Point	Ending Point	Road Type (ODR/VR)	Road Description			Surface Type					Construction Year	Protection Wall Length	Drainage Channel Length	Cost of construction from 1995	Last Maintenance Details	Remarks	Ward No	Panchayat No	WaterShed ID	Ac.Date and Book Value	Addition Date And Cost	Deduction Date And Cost	Depreciation(%)
							Length (Km)	Width (M)	Carriage Way Width (m)	Cement Concrete	Tar	Metal	Gravel	Katcha Road													
1			2	3	4	5	6	7	8	9	10	11	12	13	14	15	16	17	18	19	20	21	22	23	24	25	26
42	344	12361005000000344				Village road	0.170	6.000	3.000	0.000	0.000	0.000	0.000	0.170	2004	0.000		0			10						
43	345	12361005000000345				Village road	0.250	4.500	3.000	0.000	0.000	0.000	0.000	0.250	2002	0.000		0			10						
44	346	12361005000000346				Village road	0.160	3.000	3.000	0.000	0.000	0.000	0.000	0.160	2003	0.000		0			1						

Local Body Name : Pallickal Grama Panchayat

Form :

Sub Form :

Serial No	Book Page No	FormRefID	Road Name	Starting Point	Ending Point	Road Type (ODR/VR)	Road Description			Surface Type					Construction Year	Protection Wall Length	Drainage Channel Length	Cost of construction from 1995	Last Maintenance Details	Remarks	Ward No	Panchayat No	WaterShed ID	Ac.Date and Book Value	Addition Date And Cost	Deduction Date And Cost	Depreciation(%)
							Length (Km)	Width (M)	Carriage Way Width (m)	Cement Concrete	Tar	Metal	Gravel	Katcha Road													
1			2	3	4	5	6	7	8	9	10	11	12	13	14	15	16	17	18	19	20	21	22	23	24	25	26
45	347	12361005000000347				Village road	0.280	3.000	3.000	0.000	0.000	0.000	0.000	0.280	2002	0.000		0			1						
46	348	12361005000000348				Village road	0.390	3.300	3.000	0.000	0.000	0.000	0.000	0.390	2002	0.000		0			1						
47	349	12361005000000349				Village road	0.150	3.200	3.000	0.000	0.000	0.000	0.000	0.150	2004	0.000		0			1						

Local Body Name : Pallickal Grama Panchayat

Form :

Sub Form :

Serial No	Book Page No	FormRefID	Road Name	Starting Point	Ending Point	Road Type (ODR/VR)	Road Description			Surface Type					Construction Year	Protection Wall Length	Drainage Channel Length	Cost of construction from 1995	Last Maintenance Details	Remarks	Ward No	Panchayat No	WaterShed ID	Ac.Date and Book Value	Addition Date And Cost	Deduction Date And Cost	Depreciation(%)
							Length (Km)	Width (M)	Carriage Way Width (m)	Cement Concrete	Tar	Metal	Gravel	Katcha Road													
1	2	3	4	5	6	7	8	9	10	11	12	13	14	15	16	17	18	19	20	21	22	23	24	25	26		
48	350	12361005000000350				Village road	2.750	3.500	3.000	0.044	0.000	0.000	0.000	2.706	1999	0.000		0	2011-12		1						
49	351	12361005000000351				Village road	0.330	3.000	3.000	0.000	0.000	0.000	0.000	0.330	2000	0.000		0			1						
50	352	12361005000000352				Village road	0.330	3.000	3.000	0.000	0.150	0.000	0.000	0.180	2000	0.000		0	2007-08		1						

Local Body Name : Pallickal Grama Panchayat

Form :

Sub Form :

Serial No	Book Page No	FormRefID	Road Name	Starting Point	Ending Point	Road Type (ODR/VR)	Road Description			Surface Type					Construction Year	Protection Wall Length	Drainage Channel Length	Cost of construction from 1995	Last Maintenance Details	Remarks	Ward No	Panchayat No	WaterShed ID	Ac.Date and Book Value	Addition Date And Cost	Deduction Date And Cost	Depreciation(%)
							Length (Km)	Width (M)	Carriage Way Width (m)	Cement Concrete	Tar	Metal	Gravel	Katcha Road													
1	353	12361005000000353				Village road	0.360	3.500	3.000	0.000	0.000	0.000	0.000	0.360	1998	0.000		0			1						
51	354	12361005000000354				Village road	0.205	3.500	3.000	0.000	0.000	0.000	0.000	0.205	1998	0.000		0			1						
1	355	12361005000000355	കെ.കെ.കോണം അംഗണവാടി റോഡ്	കെ.കെ.കോണം	കെ.കെ.കോണം അംഗണവാടി	Village road	0.190	4.000	3.000	0.000	0.000	0.000	0.000	0.190	2000	0.000		0			5						

Local Body Name : Pallickal Grama Panchayat

Form :

Sub Form :

Serial No	Book Page No	FormRefID	Road Name	Starting Point	Ending Point	Road Type (ODR/VR)	Road Description			Surface Type					Construction Year	Protection Wall Length	Drainage Channel Length	Cost of construction from 1995	Last Maintenance Details	Remarks	Ward No	Panchayat No	WaterShed ID	Ac.Date and Book Value	Addition Date And Cost	Deduction Date And Cost	Depreciation(%)
							Length (Km)	Width (M)	Carriage Way Width (m)	Cement Concrete	Tar	Metal	Gravel	Katcha Road													
1			2	3	4	5	6	7	8	9	10	11	12	13	14	15	16	17	18	19	20	21	22	23	24	25	26
2	356	12361005000000356	മുതലപാലം തുറശരൻവിള റോഡ്	മുതലപാലം	തുറശരൻവിള	Village road	0.215	3.000	3.000	0.000	0.000	0.000	0.000	0.215	1999	0.000		0			5						
3	357	12361005000000357	കെ.കെ.കോണം തോട്ടത്തി വാതുക്ക റോഡ്	കെ.കെ.കോണം	തോട്ടത്തി വാതുക്ക	Village road	0.265	3.000	3.000	0.000	0.000	0.000	0.000	0.265	2002	0.000		0			5						
4	358	12361005000000358	പോസ്റ്റോഫീസ് ജംഗ്ഷൻ തുളമ്പരക്കോട് ഏലാ റോഡ്	പോസ്റ്റോഫീസ് ജംഗ്ഷൻ	തുളമ്പരക്കോട് ഏലാ	Village road	0.265	4.000	3.000	0.000	0.000	0.000	0.000	0.265	2000	0.000		0			5						

[Signature Box]

Local Body Name : Pallickal Grama Panchayat

Form :

Sub Form :

Serial No	Book Page No	FormRefID	Road Name	Starting Point	Ending Point	Road Type (ODR/VR)	Road Description			Surface Type					Construction Year	Protection Wall Length	Drainage Channel Length	Cost of construction from 1995	Last Maintenance Details	Remarks	Ward No	Panchayat No	WaterShed ID	Ac.Date and Book Value	Addition Date And Cost	Deduction Date And Cost	Depreciation(%)
							Length (Km)	Width (M)	Carriage Way Width (m)	Cement Concrete	Tar	Metal	Gravel	Katcha Road													
1			2	3	4	5	6	7	8	9	10	11	12	13	14	15	16	17	18	19	20	21	22	23	24	25	26
5	359	123610050000000359	പോസ്റ്റോഫീസ് ജംഗ്ഷൻ തെക്കൻവീള റോഡ്	പോസ്റ്റോഫീസ് ജംഗ്ഷൻ	തെക്കൻവീള	Village road	0.150	3.500	3.000	0.000	0.000	0.000	0.000	0.150	2003	0.000		0			5						
6	360	123610050000000360	പോസ്റ്റോഫീസ് ജംഗ്ഷൻ കൊടിവീള റോഡ്	പോസ്റ്റോഫീസ് ജംഗ്ഷൻ	കൊടിവീള	Village road	0.245	3.000	3.000	0.000	0.000	0.000	0.000	0.245	1999	0.000		0			5						
7	361	123610050000000361	ഇളമ്പാക്കോട് ക്ഷേത്രം റോഡ്	ഇളമ്പാക്കോട്	ഇളമ്പാക്കോട് ക്ഷേത്രം	Village road	0.220	4.000	3.000	0.000	0.220	0.000	0.000	0.000	1996	0.000		0			5						

Local Body Name : Pallickal Grama Panchayat

Form :

Sub Form :

Serial No	Book Page No	FormRefID	Road Name	Starting Point	Ending Point	Road Type (ODR/VR)	Road Description			Surface Type					Construction Year	Protection Wall Length	Drainage Channel Length	Cost of construction from 1995	Last Maintenance Details	Remarks	Ward No	Panchayat No	WaterShed ID	Ac.Date and Book Value	Addition Date And Cost	Deduction Date And Cost	Depreciation(%)
							Length (Km)	Width (M)	Carriage Way Width (m)	Cement Concrete	Tar	Metal	Gravel	Katcha Road													
1			2	3	4	5	6	7	8	9	10	11	12	13	14	15	16	17	18	19	20	21	22	23	24	25	26
8	362	123610050000000362	കെ.കെ.കോണം വട്തേക്കുന്ന് ഉപ്പുകുറോഡ്	കെ.കെ.കോണം	ഉപ്പുകുറോ	Village road	1.025	6.000	3.000	0.000	0.386	0.355	0.000	0.284	1997	0.000		0	2011-12 2012-13		5						
9	363	123610050000000363	ഇളവൂർകോണം പള്ളിവാതുകുറോഡ്	ഇളവൂർകോണം	കുന്നത്തഴിക	Village road	0.198	3.500	3.000	0.000	0.000	0.000	0.000	0.198	2004	0.000		0			5						
10	364	123610050000000364	ഇലവൂർ കോണം-ഏരാത്തുവാതുകുറോഡ്	ഇലവൂർകോണം	-ഈരാറ്റിൻ ഏലാ	Village road	0.385	4.000	3.000	0.000	0.000	0.000	0.000	0.385	1999	0.000		0			5						

[Signature Box]

Local Body Name : Pallickal Grama Panchayat

Form :

Sub Form :

Serial No	Book Page No	FormRefID	Road Name	Starting Point	Ending Point	Road Type (ODR/VR)	Road Description			Surface Type					Construction Year	Protection Wall Length	Drainage Channel Length	Cost of construction from 1995	Last Maintenance Details	Remarks	Ward No	Panchayat No	WaterShed ID	Ac.Date and Book Value	Addition Date And Cost	Deduction Date And Cost	Depreciation(%)
							Length (Km)	Width (M)	Carriage Way Width (m)	Cement Concrete	Tar	Metal	Gravel	Katcha Road													
1			2	3	4	5	6	7	8	9	10	11	12	13	14	15	16	17	18	19	20	21	22	23	24	25	26
11	365	123610050000000365	കെ.കെ.കോണം-തയ്ക്കാവ് ജംഗ്ഷൻ റോഡ്	കെ.കെ.കോണം	തയ്ക്കാവ് ജംഗ്ഷൻ	Village road	0.235	4.500	3.000	0.000	0.000	0.000	0.000	0.235	2000	0.000		0			5						
12	366	123610050000000366	കെ.കെ.കോണം-പടവാറം ഏലാ റോഡ്	കെ.കെ.കോണം	പടവാറം ഏലാ	Village road	0.190	4.000	3.000	0.000	0.000	0.000	0.000	0.190	2000	0.000		0			5						
13	367	123610050000000367	കെ.കെ.കോണം-മുഴിയ്ക്കരോഡ്	കെ.കെ.കോണം	മുഴിയ്ക്കര	Village road	1.010	4.000	3.000	0.000	0.555	0.000	0.000	0.455	1998	0.000		0			5						

[Signature Box]

Local Body Name : Pallickal Grama Panchayat

Form :

Sub Form :

Serial No	Book Page No	FormRefID	Road Name	Starting Point	Ending Point	Road Type (ODR/VR)	Road Description			Surface Type					Construction Year	Protection Wall Length	Drainage Channel Length	Cost of construction from 1995	Last Maintenance Details	Remarks	Ward No	Panchayat No	WaterShed ID	Aq.Date and Book Value	Addition Date And Cost	Deduction Date And Cost	Depreciation(%)
							Length (Km)	Width (M)	Carriage Way Width (m)	Cement Concrete	Tar	Metal	Gravel	Katcha Road													
1			2	3	4	5	6	7	8	9	10	11	12	13	14	15	16	17	18	19	20	21	22	23	24	25	26
14	368	12361005000000368	പ്ലാച്ചിവിള പേക്കാവ് കുഴിയറക്കാവ് റോഡ്	പ്ലാച്ചി വിള	കുഴിയറക്കാവ്	Village road	2.500	3.000	3.000	0.000	0.000	0.000	0.000	2.500	2002	0.000		0			12						
15	369	12361005000000369	പ്ലാച്ചിവിള കലതിപച്ച റോഡ്	പ്ലാച്ചി വിള	കലതിപച്ച	Village road	1.500	4.000	3.000	0.000	0.000	0.000	0.000	1.500	2002	0.000		0			12						
16	370	12361005000000370	പേഴുവിള-മുളംപള്ളി റോഡ്	പേഴുവിള	മുളംപള്ളി	Village road	0.300	4.000	3.000	0.000	0.000	0.000	0.000	0.300	2003	0.000		0			8						

Local Body Name : Pallickal Grama Panchayat

Form :

Sub Form :

Serial No	Book Page No	FormRefID	Road Name	Starting Point	Ending Point	Road Type (ODR/VR)	Road Description			Surface Type					Construction Year	Protection Wall Length	Drainage Channel Length	Cost of construction from 1995	Last Maintenance Details	Remarks	Ward No	Panchayat No	WaterShed ID	Aq.Date and Book Value	Addition Date And Cost	Deduction Date And Cost	Depreciation(%)
							Length (Km)	Width (M)	Carriage Way Width (m)	Cement Concrete	Tar	Metal	Gravel	Katcha Road													
1			2	3	4	5	6	7	8	9	10	11	12	13	14	15	16	17	18	19	20	21	22	23	24	25	26
17	371	123610050000000371	പേഴുവിള ചോകോട് റോഡ്	പേഴുവിള	ചോകോട്	Village road	0.250	4.000	3.000	0.000	0.000	0.000	0.000	0.250	2000	0.000		0			8						
18	372	123610050000000372	ഉണന്നംകു മുട്ടുപിറോഡ്	ഉണന്നംകു	മുട്ടുപിറ	Village road	0.300	3.500	3.000	0.000	0.000	0.000	0.000	0.300	2000	0.000		0			8						
19	373	123610050000000373	പള്ളിക്കൽ കാഷ്ഠാകടറി-പേഴുവിള റോഡ്	പള്ളിക്കൽ കാഷ്ഠാകടറി	പേഴുവിള	Village road	0.200	3.000	3.000	0.000	0.000	0.000	0.000	0.200	2002	0.000		0			8						

[Signature Box]

Local Body Name : Pallickal Grama Panchayat

Form :

Sub Form :

Serial No	Book Page No	FormRefID	Road Name	Starting Point	Ending Point	Road Type (ODR/VR)	Road Description			Surface Type					Construction Year	Protection Wall Length	Drainage Channel Length	Cost of construction from 1995	Last Maintenance Details	Remarks	Ward No	Panchayat No	WaterShed ID	Ac.Date and Book Value	Addition Date And Cost	Deduction Date And Cost	Depreciation(%)
							Length (Km)	Width (M)	Carriage Way Width (m)	Cement Concrete	Tar	Metal	Gravel	Katcha Road													
1			2	3	4	5	6	7	8	9	10	11	12	13	14	15	16	17	18	19	20	21	22	23	24	25	26
20	374	123610050000000374	മൊട്ടമുട് തോളൂർ ഏലാ റോഡ്	മൊട്ടമുട്	തോളൂർ ഏലാ		0.250	3.500	3.000	0.000	0.000	0.000	0.000	0.250	2001	0.000		0			8						
21	375	123610050000000375	കാട്ടുപുതുശ്ശേരി ആശാൻ പച്ച റോഡ്	കാട്ടുപുതുശ്ശേരി	ആശാൻ പച്ച	Village road	0.500	4.000	3.000	0.000	0.000	0.000	0.000	0.500	2001	0.000		0			8						
22	376	123610050000000376	കാട്ടുപുതുശ്ശേരി പാപ്-എസ്. എൻ.വി യു.പി.എസ് റോഡ്	കാട്ടുപുതുശ്ശേരി പാപ്	എസ്.. എൻ.വി യു.പി. എസ്	Village road	0.150	4.000	3.000	0.000	0.000	0.000	0.000	0.150	2002	0.000		0			8						

Local Body Name : Pallickal Grama Panchayat

Form :

Sub Form :

Serial No	Book Page No	FormRefID	Road Name	Starting Point	Ending Point	Road Type (ODR/VR)	Road Description			Surface Type					Construction Year	Protection Wall Length	Drainage Channel Length	Cost of construction from 1995	Last Maintenance Details	Remarks	Ward No	Panchayat No	WaterShed ID	Ac.Date and Book Value	Addition Date And Cost	Deduction Date And Cost	Depreciation(%)
							Length (Km)	Width (M)	Carriage Way Width (m)	Cement Concrete	Tar	Metal	Gravel	Katcha Road													
1			2	3	4	5	6	7	8	9	10	11	12	13	14	15	16	17	18	19	20	21	22	23	24	25	26
23	377	12361005000000377	മുതിയകോണുകുഴൽ വട്ടയം ഏലാരോഡ്	മുതിയകോണുകുഴൽ	വട്ടയം ഏലാരോഡ്		0.300	5.000	3.000	0.000	0.000	0.000	0.000	0.300	2001	0.000		0			8						
24	378	12361005000000378	വട്ടയം കോളനി മുതിയകാവ് കുഴൽ ഏലാരോഡ്	വട്ടയം കോളനി	മുതിയകാവ് കുഴൽ		0.700	6.000	3.000	0.000	0.000	0.000	0.000	0.700	2000	0.000		0			8						
25	379	12361005000000379	എരുത്തിലാക്കോട്-പുറം അമ്പലമുക്ക് റോഡ്	എരുത്തിലാക്കോട്	പുറം അമ്പലമുക്ക്	Village road	0.100	3.500	3.000	0.000	0.000	0.000	0.000	0.100	2000	0.000		0			8						

[Signature Box]

Local Body Name : Pallickal Grama Panchayat

Form :

Sub Form :

Serial No	Book Page No	FormRefID	Road Name	Starting Point	Ending Point	Road Type (ODR/VR)	Road Description			Surface Type					Construction Year	Protection Wall Length	Drainage Channel Length	Cost of construction from 1995	Last Maintenance Details	Remarks	Ward No	Panchayat No	WaterShed ID	Ac.Date and Book Value	Addition Date And Cost	Deduction Date And Cost	Depreciation(%)
							Length (Km)	Width (M)	Carriage Way Width (m)	Cement Concrete	Tar	Metal	Gravel	Katcha Road													
1			2	3	4	5	6	7	8	9	10	11	12	13	14	15	16	17	18	19	20	21	22	23	24	25	26
26	380	12361005000000380	മുക്കംകോട് കോളനി എരുത്തിലാക്കോട് റോഡ്	മുക്കംകോട് കോളനി	എരുത്തിലാക്കോട്	Village road	0.500	4.000	3.000	0.000	0.000	0.000	0.000	0.500	1999	0.000		0			8						
27	381	12361005000000381	എരുത്തിലാക്കോട് ചോകോട് ഏലാ റോഡ്	എരുത്തിലാക്കോട്	ചോകോട് ഏലാ	Village road	0.200	3.500	3.000	0.000	0.000	0.000	0.000	0.200	2001	0.000		0			8						
28	382	12361005000000382	നരിമാൽ കുത്തോട്ട് ഏലാ റോഡ്	നരിമാൽ	കുത്തോട്ട് ഏലാ	Village road	0.150	4.000	3.000	0.000	0.000	0.000	0.000	0.150	2000	0.000		0			10						

Local Body Name : Pallickal Grama Panchayat

Form :

Sub Form :

Serial No	Book Page No	FormRefID	Road Name	Starting Point	Ending Point	Road Type (ODR/VR)	Road Description			Surface Type					Construction Year	Protection Wall Length	Drainage Channel Length	Cost of construction from 1995	Last Maintenance Details	Remarks	Ward No	Panchayat No	WaterShed ID	Aq.Date and Book Value	Addition Date And Cost	Deduction Date And Cost	Depreciation(%)
							Length (Km)	Width (M)	Carriage Way Width (m)	Cement Concrete	Tar	Metal	Gravel	Katcha Road													
1			2	3	4	5	6	7	8	9	10	11	12	13	14	15	16	17	18	19	20	21	22	23	24	25	26
29	383	12361005000000383	ആരാമം കൊച്ചുകോണത്തു കോളനി റോഡ്	ആരാമം	കൊച്ചുകോണത്തു കോളനി	Village road	0.400	4.000	3.000	0.000	0.000	0.000	0.000	0.400	2001	0.000		0			10						
30	384	12361005000000384	പള്ളിക്കൽ ജംഗ്ഷൻ പി.എച്ച്.സി റോഡ്	പള്ളിക്കൽ ജംഗ്ഷൻ	പി.എച്ച്.സി	Village road	0.350	3.500	3.000	0.000	0.000	0.000	0.000	0.350	2002	0.000		0			10						
31	385	12361005000000385	ലക്ഷംവീട് കരിക്കത്തുമ്പുല റോഡ്	ലക്ഷംവീട്	കരിക്കത്തുമ്പുല	Village road	0.150	3.500	3.000	0.000	0.000	0.000	0.000	0.150	2003	0.000		0			10						

[Signature Box]

Local Body Name : Pallickal Grama Panchayat

Form :

Sub Form :

Serial No	Book Page No	FormRefID	Road Name	Starting Point	Ending Point	Road Type (ODR/VR)	Road Description			Surface Type					Construction Year	Protection Wall Length	Drainage Channel Length	Cost of construction from 1995	Last Maintenance Details	Remarks	Ward No	Panchayat No	WaterShed ID	Aq.Date and Book Value	Addition Date And Cost	Deduction Date And Cost	Depreciation(%)
							Length (Km)	Width (M)	Carriage Way Width (m)	Cement Concrete	Tar	Metal	Gravel	Katcha Road													
1			2	3	4	5	6	7	8	9	10	11	12	13	14	15	16	17	18	19	20	21	22	23	24	25	26
32 386		123610050000000386	പള്ളിക്കൽ മുളമ്പള്ളി ഏലാ റോഡ്	പള്ളിക്കൽ	മുളമ്പള്ളി ഏല	Village road	0.100	3.500	3.000	0.000	0.000	0.000	0.000	0.100	2000	0.000		0			10						
33 387		123610050000000387	മുളമ്പള്ളി പുറമ്പുറം റോഡ്	മുളമ്പള്ളി	പുറമ്പുറം	Village road	2.000	4.000	3.000	0.000	0.000	0.000	0.000	2.000	2001	0.000		0			10						
34 388		123610050000000388	ചേക്കോട് റോഡ്	ചേക്കോട്	ചേക്കോട് ഏല		0.120	3.500	3.000	0.000	0.000	0.000	0.000	0.120	2000	0.000		0			10						

Local Body Name : Pallickal Grama Panchayat

Form :

Sub Form :

Serial No	Book Page No	FormRefID	Road Name	Starting Point	Ending Point	Road Type (ODR/VR)	Road Description			Surface Type					Construction Year	Protection Wall Length	Drainage Channel Length	Cost of construction from 1995	Last Maintenance Details	Remarks	Ward No	Panchayat No	WaterShed ID	Ac.Date and Book Value	Addition Date And Cost	Deduction Date And Cost	Depreciation(%)
							Length (Km)	Width (M)	Carriage Way Width (m)	Cement Concrete	Tar	Metal	Gravel	Katcha Road													
1			2	3	4	5	6	7	8	9	10	11	12	13	14	15	16	17	18	19	20	21	22	23	24	25	26
35	389	12361005000000389	ചേക്കോട് എരുത്തിലാക്കോട് ഏലാരോഡ്	ചേക്കോട്	എരുത്തിലാക്കോട്	Village road	0.200	3.500	3.000	0.000	0.000	0.000	0.000	0.200	2001	0.000		0			10						
36	390	12361005000000390	ചാഴൂർ ക്ഷേത്രം റോഡ്	ചാഴൂർ	ചാഴൂർ ക്ഷേത്രം	Village road	0.230	4.000	3.000	0.000	0.100	0.000	0.000	0.130	2001	0.000		0			10						
37	391	12361005000000391	പുത്തോട്ടു ഏലാരോഡ്	പുത്തോട്ടു	പുത്തോട്ടു ഏലാ	Village road	0.105	3.000	3.000	0.000	0.000	0.000	0.000	0.105	1999	0.000		0			10						

Local Body Name : Pallickal Grama Panchayat

Form :

Sub Form :

Serial No	Book Page No	FormRefID	Road Name	Starting Point	Ending Point	Road Type (ODR/VR)	Road Description			Surface Type					Construction Year	Protection Wall Length	Drainage Channel Length	Cost of construction from 1995	Last Maintenance Details	Remarks	Ward No	Panchayat No	WaterShed ID	Ac.Date and Book Value	Addition Date And Cost	Deduction Date And Cost	Depreciation(%)
							Length (Km)	Width (M)	Carriage Way Width (m)	Cement Concrete	Tar	Metal	Gravel	Katcha Road													
1			2	3	4	5	6	7	8	9	10	11	12	13	14	15	16	17	18	19	20	21	22	23	24	25	26
38	392	123610050000000392	പനപ്പള്ളി നരിമാത്ത് കാരൂർ റോഡ്	പനപ്പള്ളി	പനപ്പള്ളി	Village road	0.350	4.000	3.000	0.000	0.000	0.000	0.000	0.350	2000	0.000		0			10						
39	393	123610050000000393	പനപ്പള്ളി ഉളവൂർക്കോട് റോഡ്	പനപ്പള്ളി	ഉളവൂർക്കോട്	Village road	0.447	5.000	3.000	0.000	0.000	0.000	0.000	0.447	2000	0.000		0			10						
40	394	123610050000000394	ചേക്കോട് നരിമാത്ത് ഏലാ റോഡ്	ചേക്കോട്	നരിമാത്ത് ഏലാ	Village road	0.585	5.000	3.000	0.000	0.000	0.000	0.000	0.585	1999	0.000		0			10						

Local Body Name : Pallickal Grama Panchayat

Form :

Sub Form :

Serial No	Book Page No	FormRefID	Road Name	Starting Point	Ending Point	Road Type (ODR/VR)	Road Description			Surface Type					Construction Year	Protection Wall Length	Drainage Channel Length	Cost of construction from 1995	Last Maintenance Details	Remarks	Ward No	Panchayat No	WaterShed ID	Aq.Date and Book Value	Addition Date And Cost	Deduction Date And Cost	Depreciation(%)
							Length (Km)	Width (M)	Carriage Way Width (m)	Cement Concrete	Tar	Metal	Gravel	Katcha Road													
1			2	3	4	5	6	7	8	9	10	11	12	13	14	15	16	17	18	19	20	21	22	23	24	25	26
41	395	12361005000000395	പ്ളാച്ചിവിള തുഴക്കോട് ഏലാ റോഡ്	പ്ളാച്ചി വിള	തുഴക്കോട് ഏലാ	Village road	0.150	3.000	3.000	0.000	0.000	0.000	0.000	0.150	2001	0.000		0			10						
42	396	12361005000000396	പ്ളാച്ചിവിള ഡി.വി.എ.പി എസ് വടവൂർകോണം റോഡ്	പ്ളാച്ചി വിള ഡി.വി. എ.പി എസ്	വടവൂർ കോണം	Village road	0.200	3.500	3.000	0.000	0.000	0.000	0.000	0.200	2000	0.000		0			10						
43	397	12361005000000397	പ്ളാച്ചിവിള കലതിപ്പച്ച റോഡ്	പ്ളാച്ചി വിള	കലതിപ്പച്ച		0.170	5.000	3.000	0.000	0.000	0.000	0.000	0.170	2002	0.000		0			10						

[Signature Box]

Local Body Name : Pallickal Grama Panchayat

Form :

Sub Form :

Serial No	Book Page No	FormRefID	Road Name	Starting Point	Ending Point	Road Type (ODR/VR)	Road Description			Surface Type					Construction Year	Protection Wall Length	Drainage Channel Length	Cost of construction from 1995	Last Maintenance Details	Remarks	Ward No	Panchayat No	WaterShed ID	Ac.Date and Book Value	Addition Date And Cost	Deduction Date And Cost	Depreciation(%)
							Length (Km)	Width (M)	Carriage Way Width (m)	Cement Concrete	Tar	Metal	Gravel	Katcha Road													
1			2	3	4	5	6	7	8	9	10	11	12	13	14	15	16	17	18	19	20	21	22	23	24	25	26
44	398	12361005000000398	ആരാമം കാരുർ റോഡ്	ആരാമം	കാരുർ	Village road	0.250	4.000	3.000	0.000	0.000	0.000	0.000	0.250	2001	0.000		0			10						
45	399	12361005000000399	വിളക്കുവട്ടം മണ്ഡപത്ത് ഏലാ റോഡ്	വിളക്കുവട്ടം	മണ്ഡപത്ത് ഏലാ	Village road	0.160	3.000	3.000	0.000	0.000	0.000	0.000	0.160	2001	0.000		0			1						
46	400	12361005000000400	ഗ്രാമം ജംഗ്ഷൻ ഇരുപറപ്പച്ച റോഡ്	ഗ്രാമം ജംഗ്ഷൻ	ഇരുപറപ്പച്ച	Village road	0.280	3.000	3.000	0.000	0.000	0.000	0.000	0.280	2003	0.000		0			1						

Local Body Name : Pallickal Grama Panchayat

Form :

Sub Form :

Serial No	Book Page No	FormRefID	Road Name	Starting Point	Ending Point	Road Type (ODR/VR)	Road Description			Surface Type					Construction Year	Protection Wall Length	Drainage Channel Length	Cost of construction from 1995	Last Maintenance Details	Remarks	Ward No	Panchayat No	WaterShed ID	Aq.Date and Book Value	Addition Date And Cost	Deduction Date And Cost	Depreciation(%)
							Length (Km)	Width (M)	Carriage Way Width (m)	Cement Concrete	Tar	Metal	Gravel	Katcha Road													
1			2	3	4	5	6	7	8	9	10	11	12	13	14	15	16	17	18	19	20	21	22	23	24	25	26
47	401	12361005000000401	ആരയികാഷ്ടുഹാകടരി മുഴിയികടവറോഡ്	ആരയികാഷ്ടുഹാകടരി	മുഴിയികടവ	Village road	0.405	3.300	3.000	0.000	0.000	0.000	0.000	0.405	2000	0.000		0			1						
48	402	12361005000000402	വെള്ളൂർ ആയിരവിക്ഷേത്രം റോഡ്	വെള്ളൂർ	ആയിരവിക്ഷേത്രം	Village road	0.150	3.200	3.000	0.000	0.000	0.000	0.000	0.150	2001	0.000		0			1						
49	403	12361005000000403	അപ്പുപ്പൻ നട കോഴിയോട് റോഡ്	അപ്പുപ്പൻ നട	കോഴിയോട്		2.404	3.500	3.000	0.044	0.000	0.000	0.000	2.360	1999	0.000		0	2011-12		1						

[Signature Box]

Local Body Name : Pallickal Grama Panchayat

Form :

Sub Form :

Serial No	Book Page No	FormRefID	Road Name	Starting Point	Ending Point	Road Type (ODR/VR)	Road Description			Surface Type					Construction Year	Protection Wall Length	Drainage Channel Length	Cost of construction from 1995	Last Maintenance Details	Remarks	Ward No	Panchayat No	WaterShed ID	Ac.Date and Book Value	Addition Date And Cost	Deduction Date And Cost	Depreciation(%)
							Length (Km)	Width (M)	Carriage Way Width (m)	Cement Concrete	Tar	Metal	Gravel	Katcha Road													
1			2	3	4	5	6	7	8	9	10	11	12	13	14	15	16	17	18	19	20	21	22	23	24	25	26
50	404	12361005000000404	കുട്ടിക്കാട് വെള്ളൂർ ഏലാ റോഡ്	കുട്ടിക്കാട്	വെള്ളൂർ ഏലാ	Village road	0.300	3.000	3.000	0.000	0.000	0.000	0.000	0.300	2000	0.000		0			1						
51	405	12361005000000405	ആറയിപുത്തൻവിള വെള്ളൂർ റോഡ്	ആറയിപുത്തൻവിള	വെള്ളൂർ	Village road	0.330	3.000	3.000	0.000	0.150	0.000	0.000	0.180	2000	0.000		0			1						
52	406	12361005000000406	രണ്ട്പത്തു വെള്ളൂർ ഏലാ റോഡ്	രണ്ട്പത്തു	വെള്ളൂർ ഏലാ	Village road	0.230	2.500	2.500	0.000	0.000	0.000	0.000	0.230	2000	0.000		0			1						

Supervisor's Signature

Local Body Name : Pallickal Grama Panchayat

Form :

Sub Form :

Serial No	Book Page No	FormRefID	Road Name	Starting Point	Ending Point	Road Type (ODR/VR)	Road Description			Surface Type					Construction Year	Protection Wall Length	Drainage Channel Length	Cost of construction from 1995	Last Maintenance Details	Remarks	Ward No	Panchayat No	WaterShed ID	Aq.Date and Book Value	Addition Date And Cost	Deduction Date And Cost	Depreciation(%)
							Length (Km)	Width (M)	Carriage Way Width (m)	Cement Concrete	Tar	Metal	Gravel	Katcha Road													
1			2	3	4	5	6	7	8	9	10	11	12	13	14	15	16	17	18	19	20	21	22	23	24	25	26
53	407	123610050000000407	മണ്ഡപത്തു നാഗരുകാവു മേലൂട്ടു റോഡ്	മണ്ഡപത്തു	മേലൂട്ടു	Village road	0.360	3.000	3.000	0.000	0.000	0.000	0.000	0.360	2001	0.000		0			1						
54	408	123610050000000408	പറങ്കിമാംവിള ആരയി ഏലാ റോഡ്	പറങ്കിമാംവിള	ആരയി ഏലാ	Village road	0.232	3.000	3.000	0.027	0.000	0.000	0.000	0.205	2000	0.000		0			1						
55	414	123610050000000414	പനപ്പള്ളി ഏലാ റോഡ്	പനപ്പള്ളി	പനപ്പള്ളി ഏലാ	Village road	0.100	5.000	3.000	0.000	0.000	0.000	0.000	0.100	2013	0.000		0			12						

Supervisor's Signature

[Signature Box]

Local Body Name : Pallickal Grama Panchayat

Form :

Sub Form :

Serial No	Book Page No	FormRefID	Road Name	Starting Point	Ending Point	Road Type (ODR/VR)	Road Description			Surface Type					Construction Year	Protection Wall Length	Drainage Channel Length	Cost of construction from 1995	Last Maintenance Details	Remarks	Ward No	Panchayat No	WaterShed ID	Aq.Date and Book Value	Addition Date And Cost	Deduction Date And Cost	Depreciation(%)
							Length (Km)	Width (M)	Carriage Way Width (m)	Cement Concrete	Tar	Metal	Gravel	Katcha Road													
1			2	3	4	5	6	7	8	9	10	11	12	13	14	15	16	17	18	19	20	21	22	23	24	25	26
56	415	123610050000000415	മാരങ്കോട് ആയിരവില്ലാ റോഡ്	മാരങ്കോട്	ആയിരവില്ലാ	Village road	0.300	4.000	3.000	0.000	0.000	0.000	0.000	0.300	2000	0.000		0			12						
57	416	123610050000000416	കുളക്കുടി ആയിരവില്ലാ റോഡ്	കുളക്കുടി	ആയിരവില്ലാ	Village road	0.500	5.000	3.000	0.000	0.500	0.000	0.000	0.000	1997	0.075		0	2012-13 185000/		12						
58	417	123610050000000417	മാരങ്കോട് മിപാറയി റോഡ്	മാരങ്കോട് മിപാറയി	പാറയി		0.480	3.000	3.000	0.000	0.000	0.000	0.000	0.480	2009	0.000		0			12						

Local Body Name : Pallickal Grama Panchayat

Form :

Sub Form :

Serial No	Book Page No	FormRefID	Road Name	Starting Point	Ending Point	Road Type (ODR/VR)	Road Description			Surface Type					Construction Year	Protection Wall Length	Drainage Channel Length	Cost of construction from 1995	Last Maintenance Details	Remarks	Ward No	Panchayat No	WaterShed ID	Aq.Date and Book Value	Addition Date And Cost	Deduction Date And Cost	Depreciation(%)
							Length (Km)	Width (M)	Carriage Way Width (m)	Cement Concrete	Tar	Metal	Gravel	Katcha Road													
1			2	3	4	5	6	7	8	9	10	11	12	13	14	15	16	17	18	19	20	21	22	23	24	25	26
59	418	123610050000000418	മാരങ്കോട് പാറയിറ റോഡ്	മാരങ്കോട്	പാറയിറ	Village road	0.600	5.000	3.000	0.000	0.000	0.000	0.000	0.600	2003	0.000		0			12						
60	419	123610050000000419	മാരങ്കോട് വിശ്വഭാരതി റോഡ്	മാരങ്കോട്	വിശ്വഭാരതി	Village road	0.500	4.000	3.000	0.000	0.100	0.000	0.000	0.400	2000	0.000		0			12						
61	420	123610050000000420	കൊട്ടിയാമുക്ക് വിശ്വഭാരതി റോഡ്			Village road	1.000	4.000	3.000	0.000	0.000	0.000	0.000	1.000	2009	0.000		0			12						

Local Body Name : Pallickal Grama Panchayat

Form :

Sub Form :

Serial No	Book Page No	FormRefID	Road Name	Starting Point	Ending Point	Road Type (ODR/VR)	Road Description			Surface Type					Construction Year	Protection Wall Length	Drainage Channel Length	Cost of construction from 1995	Last Maintenance Details	Remarks	Ward No	Panchayat No	WaterShed ID	Ac.Date and Book Value	Addition Date And Cost	Deduction Date And Cost	Depreciation(%)
							Length (Km)	Width (M)	Carriage Way Width (m)	Cement Concrete	Tar	Metal	Gravel	Katcha Road													
1			2	3	4	5	6	7	8	9	10	11	12	13	14	15	16	17	18	19	20	21	22	23	24	25	26
62	421	12361005000000421	കൊട്ടിയംമുക്ക് വലിയവിളരോഡ്	കൊട്ടിയംമുക്ക്	വലിയവിള	Village road	0.300	5.000	3.000	0.000	0.000	0.000	0.000	0.300	2000	0.000		0			12						
63	422	12361005000000422	കൊട്ടിയംമുക്ക് കൊട്ടിയംമുക്കരോഡ്	കൊട്ടിയംമുക്ക്	കൊട്ടിയംമുക്ക്	Village road	2.000	4.500	3.000	0.000	0.000	0.000	0.000	2.000	1996	0.000		0			12						
64	423	12361005000000423	കുറുക്കോണം വട്ടപ്പുഴ കുളക്കുടിരോഡ്	കുറുക്കോണം	കുളക്കുടി	Village road	1.500	4.000	3.000	0.000	0.000	0.000	0.000	1.500	2001	0.000		0			12						

Local Body Name : Pallickal Grama Panchayat

Form :

Sub Form :

Serial No	Book Page No	FormRefID	Road Name	Starting Point	Ending Point	Road Type (ODR/VR)	Road Description			Surface Type					Construction Year	Protection Wall Length	Drainage Channel Length	Cost of construction from 1995	Last Maintenance Details	Remarks	Ward No	Panchayat No	WaterShed ID	Ac.Date and Book Value	Addition Date And Cost	Deduction Date And Cost	Depreciation(%)
							Length (Km)	Width (M)	Carriage Way Width (m)	Cement Concrete	Tar	Metal	Gravel	Katcha Road													
1			2	3	4	5	6	7	8	9	10	11	12	13	14	15	16	17	18	19	20	21	22	23	24	25	26
65	424	123610050000000424	കരക്കോണം ചേരിയിറോഡ്	കരക്കോണം	ചേരിയിറോഡ്	Village road	1.500	4.000	3.000	0.000	0.000	0.000	0.000	1.500	2011	0.000		0									
66	425	123610050000000425	കരക്കോണം കിളിത്തട്ടുകൾ റോഡ്	കരക്കോണം	കിളിത്തട്ടുകൾ	Village road	1.000	4.000	3.000	0.000	0.000	0.000	0.000	1.000	2011	0.000		0									
67	426	123610050000000426	ഷാപ്പ് മുക്ക് റോഡ്	ഷാപ്പ് മുക്ക്		Village road	0.100	3.000	3.000	0.000	0.000	0.000	0.000	0.100	2012	0.000		0									

Local Body Name : Pallickal Grama Panchayat

Form :

Sub Form :

Serial No	Book Page No	FormRefID	Road Name	Starting Point	Ending Point	Road Type (ODR/VR)	Road Description			Surface Type					Construction Year	Protection Wall Length	Drainage Channel Length	Cost of construction from 1995	Last Maintenance Details	Remarks	Ward No	Panchayat No	WaterShed ID	Aq.Date and Book Value	Addition Date And Cost	Deduction Date And Cost	Depreciation(%)
							Length (Km)	Width (M)	Carriage Way Width (m)	Cement Concrete	Tar	Metal	Gravel	Katcha Road													
1			2	3	4	5	6	7	8	9	10	11	12	13	14	15	16	17	18	19	20	21	22	23	24	25	26
68	427	123610050000000427	പുളിമാത്ത ക്ഷേത്രം വേളാൻവിള ഏലാറോഡ്	പുളിമാത്ത ക്ഷേത്രം	വേളാൻ വിള ഏലാ	Village road	0.800	3.500	3.000	0.000	0.000	0.000	0.000	0.800	2010	0.000		0									
69	428	123610050000000428	പുളിമാത്ത ക്ഷേത്രം ചാലുവാരം റോഡ്	പുളിമാത്ത ക്ഷേത്രം	ചാലുവാരം	Village road	0.350	3.500	3.000	0.000	0.000	0.000	0.000	0.350	2009	0.000		0									
70	429	123610050000000429	രുതിയകോണംകുനി റോഡ്	രുതിയകോണം	കുനി	Village road	0.200	3.000	3.000	0.000	0.000	0.000	0.000	0.200	2011	0.000		0			9						

Local Body Name : Pallickal Grama Panchayat

Form :

Sub Form :

Serial No	Book Page No	FormRefID	Road Name	Starting Point	Ending Point	Road Type (ODR/VR)	Road Description			Surface Type					Construction Year	Protection Wall Length	Drainage Channel Length	Cost of construction from 1995	Last Maintenance Details	Remarks	Ward No	Panchayat No	WaterShed ID	Aq.Date and Book Value	Addition Date And Cost	Deduction Date And Cost	Depreciation(%)
							Length (Km)	Width (M)	Carriage Way Width (m)	Cement Concrete	Tar	Metal	Gravel	Katcha Road													
1			2	3	4	5	6	7	8	9	10	11	12	13	14	15	16	17	18	19	20	21	22	23	24	25	26
71	430	12361005000000430	മൊട്ടമുട് തൊഴത്തുറോഡ്	മൊട്ടമുട്	തൊഴത്തുറ	Village road	0.500	3.000	3.000	0.000	0.000	0.000	0.000	0.500	2011	0.000		0			9						
72	431	12361005000000431	മൊട്ടമുട് വെള്ളച്ചാലി റോഡ്	മൊട്ടമുട്	വെള്ളച്ചാലി	Village road	0.500	3.000	3.000	0.000	0.000	0.000	0.000	0.500	2010	0.000		0			9						
73	432	12361005000000432	കാട്ടുപുതുശ്ശേരി നേട്ടയം റോഡ്	കാട്ടുപുതുശ്ശേരി	നേട്ടയം	Village road	1.250	3.000	3.000	0.000	0.000	0.000	0.000	1.250	1999	0.000		0			9						

Supervisor's Signature

[Signature Box]

Local Body Name : Pallickal Grama Panchayat

Form :

Sub Form :

Serial No	Book Page No	FormRefID	Road Name	Starting Point	Ending Point	Road Type (ODR/VR)	Road Description			Surface Type					Construction Year	Protection Wall Length	Drainage Channel Length	Cost of construction from 1995	Last Maintenance Details	Remarks	Ward No	Panchayat No	WaterShed ID	Ac.Date and Book Value	Addition Date And Cost	Deduction Date And Cost	Depreciation(%)
							Length (Km)	Width (M)	Carriage Way Width (m)	Cement Concrete	Tar	Metal	Gravel	Katcha Road													
1			2	3	4	5	6	7	8	9	10	11	12	13	14	15	16	17	18	19	20	21	22	23	24	25	26
74 433		12361005000000433	നെട്ടയം ഉപ്പാറ റോഡ്	നെട്ടയം	ഉപ്പാറ	Village road	0.380	4.500	3.000	0.000	0.000	0.000	0.000	0.380	2000	0.000		0			9						
75 434		12361005000000434	നെട്ടയം-വെള്ളച്ചാലി റോഡ്	നെട്ടയം	വെള്ളച്ചാലി		2.000	3.000	3.000	0.000	0.000	0.000	0.000	2.000	1994	0.000		0			9						
76 435		12361005000000435	കാട്ടുപുതുശ്ശേരി കൊച്ചുകോണം റോഡ്	കാട്ടുപുതുശ്ശേരി	കൊച്ചുകോണം	Village road	0.395	3.500	3.000	0.000	0.000	0.000	0.000	0.395	2001	0.000		0			9						

[Signature Box]

Local Body Name : Pallickal Grama Panchayat

Form :

Sub Form :

Serial No	Book Page No	FormRefID	Road Name	Starting Point	Ending Point	Road Type (ODR/VR)	Road Description			Surface Type					Construction Year	Protection Wall Length	Drainage Channel Length	Cost of construction from 1995	Last Maintenance Details	Remarks	Ward No	Panchayat No	WaterShed ID	Ac.Date and Book Value	Addition Date And Cost	Deduction Date And Cost	Depreciation(%)
							Length (Km)	Width (M)	Carriage Way Width (m)	Cement Concrete	Tar	Metal	Gravel	Katcha Road													
1			2	3	4	5	6	7	8	9	10	11	12	13	14	15	16	17	18	19	20	21	22	23	24	25	26
73 436		12361005000000436	മുക്കംകോട് ഇഴക്കോട് റോഡ്	മുക്കംകോട്	മുക്കംകോട്	Village road	0.500	3.000	3.000	0.000	0.000	0.000	0.000	0.500	2000	0.000		0			9						
77 438		12361005000000438	പള്ളിക്കൽ എ.പി.എസ് പ്രിയദർശിന കോട്ടക്കുഴി റോഡ്	പള്ളിക്കൽ എ.പി.എസ്	കോട്ടക്കുഴി	Village road	0.300	4.000	3.000	0.000	0.000	0.000	0.000	0.300	1999	0.000		0			7						
78 439		12361005000000439	പുത്തൻവീട് കോയിത്തല റോഡ്	പുത്തൻവീട്	കോയിത്തല		1.500	4.500	3.000	0.000	0.000	0.000	0.000	1.500	2000	0.000		0			7						

[Signature Box]

Local Body Name : Pallickal Grama Panchayat

Form :

Sub Form :

Serial No	Book Page No	FormRefID	Road Name	Starting Point	Ending Point	Road Type (ODR/VR)	Road Description			Surface Type					Construction Year	Protection Wall Length	Drainage Channel Length	Cost of construction from 1995	Last Maintenance Details	Remarks	Ward No	Panchayat No	WaterShed ID	Aq.Date and Book Value	Addition Date And Cost	Deduction Date And Cost	Depreciation(%)
							Length (Km)	Width (M)	Carriage Way Width (m)	Cement Concrete	Tar	Metal	Gravel	Katcha Road													
1			2	3	4	5	6	7	8	9	10	11	12	13	14	15	16	17	18	19	20	21	22	23	24	25	26
79	440	12361005000000440	പോസ്റ്റ് ഓഫീസ് പുളിമാത്ത് റോഡ്	പോസ്റ്റ് ഓഫീസ്	പുളിമാത്ത്		0.400	3.000	3.000	0.000	0.000	0.000	0.000	0.400	1998	0.000		0			7						
80	441	12361005000000441	വയനഴികം പോസ്റ്റ് ഓഫീസ് റോഡ്	വയനഴികം	പോസ്റ്റ് ഓഫീസ്		0.200	3.000	3.000	0.000	0.000	0.000	0.000	0.200	2000	0.000		0			7						
81	442	12361005000000442	മാറനാട് കുന്ദംപുറത്തു ഏറ്റത്തു വാതുക്കൽ റോഡ്	മാറനാട്	ഏറ്റത്തു വാതുക്കൽ	Village road	0.300	3.500	3.000	0.000	0.000	0.000	0.000	0.300	2000	0.000		0			7						

[Signature Box]

Local Body Name : Pallickal Grama Panchayat

Form :

Sub Form :

Serial No	Book Page No	FormRefID	Road Name	Starting Point	Ending Point	Road Type (ODR/VR)	Road Description			Surface Type					Construction Year	Protection Wall Length	Drainage Channel Length	Cost of construction from 1995	Last Maintenance Details	Remarks	Ward No	Panchayat No	WaterShed ID	Ac.Date and Book Value	Addition Date And Cost	Deduction Date And Cost	Depreciation(%)
							Length (Km)	Width (M)	Carriage Way Width (m)	Cement Concrete	Tar	Metal	Gravel	Katcha Road													
1			2	3	4	5	6	7	8	9	10	11	12	13	14	15	16	17	18	19	20	21	22	23	24	25	26
82 443		12361005000000443	പള്ളിക്കുന്ന് ചാലുവാരം റോഡ്	പള്ളിക്കുന്ന്	ചാലുവാരം	Village road	0.500	3.000	3.000	0.000	0.000	0.000	0.000	0.500	2001	0.000		0			7						
84 444		12361005000000444	പള്ളിക്കുന്ന് കുന്നിൻ വാതുക്കൽ റോഡ്	പള്ളിക്കുന്ന്	കുന്നിൻ വാതുക്കൽ	Village road	1.000	3.500	3.000	0.000	0.000	0.000	0.000	1.000	2000	0.000		0			7						
85 445		12361005000000445	പുത്തൻകടവാതിൽ വാറുവിലാകം റോഡ്	പുത്തൻകടവാതിൽ	വാറുവിലാകം	Village road	0.350	3.500	3.000	0.000	0.000	0.000	0.000	0.350	2000	0.000		0			7						

Local Body Name : Pallickal Grama Panchayat

Form :

Sub Form :

Serial No	Book Page No	FormRefID	Road Name	Starting Point	Ending Point	Road Type (ODR/VR)	Road Description			Surface Type					Construction Year	Protection Wall Length	Drainage Channel Length	Cost of construction from 1995	Last Maintenance Details	Remarks	Ward No	Panchayat No	WaterShed ID	Aq.Date and Book Value	Addition Date And Cost	Deduction Date And Cost	Depreciation(%)
							Length (Km)	Width (M)	Carriage Way Width (m)	Cement Concrete	Tar	Metal	Gravel	Katcha Road													
1			2	3	4	5	6	7	8	9	10	11	12	13	14	15	16	17	18	19	20	21	22	23	24	25	26
86 446		123610050000000446	വയനഴി കോമറ്റാട് ആനകുന്ന് റോഡ്	വയനഴി കോ	ആനകുന്ന്	Village road	1.200	4.000	3.000	0.000	0.000	0.000	0.000	1.200	1999	0.000		0			7						
0 447		123610050000000447	കുത്തോട്ട് ഏലാ റോഡ്	കുത്തോട്ട്	ഏലാ	Village road	0.004	3.600	3.000	0.000	0.000	0.000	0.000	0.004	0	0.000		0									
0 448		123610050000000448	ഇളമ്പ്രക്കോട് മലയിൽ കുന്ദംപുറം	ഇളമ്പ്രക്കോട്	ഇളമ്പ്രക്കോട്		0.350	3.000	0.100	0.000	0.000	0.000	0.000	0.350	0	0.000		0									

Local Body Name : Pallickal Grama Panchayat

Form :

Sub Form :

Serial No	Book Page No	FormRefID	Road Name	Starting Point	Ending Point	Road Type (ODR/VR)	Road Description			Surface Type					Construction Year	Protection Wall Length	Drainage Channel Length	Cost of construction from 1995	Last Maintenance Details	Remarks	Ward No	Panchayat No	WaterShed ID	Ac.Date and Book Value	Addition Date And Cost	Deduction Date And Cost	Depreciation(%)
							Length (Km)	Width (M)	Carriage Way Width (m)	Cement Concrete	Tar	Metal	Gravel	Katcha Road													
1			2	3	4	5	6	7	8	9	10	11	12	13	14	15	16	17	18	19	20	21	22	23	24	25	26
0449		123610050000000449	മൈലോട്ടുകോണം റോഡ്	മൈലോട്ടുകോണം		Village road	0.160	4.000	0.100	0.000	0.000	0.000	0.000	0.160	0	0.000		0									
0450		123610050000000450	വട്ടക്കാട് പച്ച തുണ്ടഴികം റോഡ്	വട്ടക്കാട് പച്ച തുണ്ടഴികം	തുണ്ടഴികം		1.149	2.700	2.700	0.149	0.000	0.000	0.000	1.000	0	0.000		0			9						
0451		123610050000000451	കോട്ടവിള കൊച്ചുകോണം റോഡ്	കോട്ടവിള	കൊച്ചുകോണം		0.500	3.000	3.000	0.000	0.000	0.000	0.000	0.500	0	0.000		0			9						

[Signature Box]

Local Body Name : Pallickal Grama Panchayat

Form :

Sub Form :

Serial No	Book Page No	FormRefID	Road Name	Starting Point	Ending Point	Road Type (ODR/VR)	Road Description			Surface Type					Construction Year	Protection Wall Length	Drainage Channel Length	Cost of construction from 1995	Last Maintenance Details	Remarks	Ward No	Panchayat No	WaterShed ID	Aq.Date and Book Value	Addition Date And Cost	Deduction Date And Cost	Depreciation(%)
							Length (Km)	Width (M)	Carriage Way Width (m)	Cement Concrete	Tar	Metal	Gravel	Katcha Road													
1			2	3	4	5	6	7	8	9	10	11	12	13	14	15	16	17	18	19	20	21	22	23	24	25	26
0452		12361005000000452	കൊച്ചുകോണം-മൈതാനം				0.300	3.000	3.000	0.000	0.000	0.000	0.000	0.300	0	0.000		0			9						
0453		12361005000000453	ഉണ്ടപ്പാറ-ഇരപ്പിൽ റോഡ്	ഉണ്ടപ്പാറ	ഇരപ്പിൽ		1.110	3.000	3.000	0.110	0.000	0.000	0.000	1.000	0	0.000		0			9						
0454		12361005000000454	ഇരപ്പിൽ പുവണത്തുറം പൊയ്ക റോഡ്				0.800	3.000	3.000	0.000	0.000	0.000	0.000	0.800	0	0.000		0			9						

Local Body Name : Pallickal Grama Panchayat

Form :

Sub Form :

Serial No	Book Page No	FormRefID	Road Name	Starting Point	Ending Point	Road Type (ODR/VR)	Road Description			Surface Type					Construction Year	Protection Wall Length	Drainage Channel Length	Cost of construction from 1995	Last Maintenance Details	Remarks	Ward No	Panchayat No	WaterShed ID	Aq.Date and Book Value	Addition Date And Cost	Deduction Date And Cost	Depreciation(%)
							Length (Km)	Width (M)	Carriage Way Width (m)	Cement Concrete	Tar	Metal	Gravel	Katcha Road													
1			2	3	4	5	6	7	8	9	10	11	12	13	14	15	16	17	18	19	20	21	22	23	24	25	26
0455		12361005000000455	ഇലവൂർകോണം പള്ളിവാതുകൽ മുഴിയിൽ റോഡ്	ഇലവൂർകോണം പള്ളിവാതുകൽ മുഴിയിൽ	മുഴിയിൽ		0.350	3.000	3.000	0.000	0.000	0.000	0.000	0.350	0	0.000		0			5						
0456		12361005000000456	പേഴുവിള മുക്കംകോട് തലക്കൽ റോഡ്				1.000	3.000	3.000	0.000	0.000	0.000	0.000	1.000	0	0.000		0			8						
0457		12361005000000457	കൊട്ടിത്തറ കിഴിയാനാശ്ശാല റോഡ്				0.154	2.800	3.000	0.054	0.000	0.000	0.000	0.100	0	0.000		0			13						

Supervisor's Signature

Local Body Name : Pallickal Grama Panchayat

Form :

Sub Form :

Serial No	Book Page No	FormRefID	Road Name	Starting Point	Ending Point	Road Type (ODR/VR)	Road Description			Surface Type					Construction Year	Protection Wall Length	Drainage Channel Length	Cost of construction from 1995	Last Maintenance Details	Remarks	Ward No	Panchayat No	WaterShed ID	Ac.Date and Book Value	Addition Date And Cost	Deduction Date And Cost	Depreciation(%)
							Length (Km)	Width (M)	Carriage Way Width (m)	Cement Concrete	Tar	Metal	Gravel	Katcha Road													
1			2	3	4	5	6	7	8	9	10	11	12	13	14	15	16	17	18	19	20	21	22	23	24	25	26
0460		12361005000000460	പൈവേലി ചെമ്മരം റോഡ്	പൈവേലി	ചെമ്മരം		0.220	3.500	3.500	0.000	0.000	0.000	0.000	0.000	0	0.000		0			11						
0463		12361005000000463	പൊയ്കയിൽ റോഡ്				0.163	2.500	2.500	0.163	0.000	0.000	0.000	0.000	0	0.000		0			3						
0464		12361005000000464					0.510	3.000	1.000	0.510	0.000	0.000	0.000	0.000	0	0.000		0			11						

Local Body Name : Pallickal Grama Panchayat

Form :

Sub Form :

Serial No	Book Page No	FormRefID	Road Name	Starting Point	Ending Point	Road Type (ODR/VR)	Road Description			Surface Type					Construction Year	Protection Wall Length	Drainage Channel Length	Cost of construction from 1995	Last Maintenance Details	Remarks	Ward No	Panchayat No	WaterShed ID	Ac.Date and Book Value	Addition Date And Cost	Deduction Date And Cost	Depreciation(%)
							Length (Km)	Width (M)	Carriage Way Width (m)	Cement Concrete	Tar	Metal	Gravel	Katcha Road													
1			2	3	4	5	6	7	8	9	10	11	12	13	14	15	16	17	18	19	20	21	22	23	24	25	26
0465		12361005000000465					0.193	2.500	1.000	0.193	0.000	0.000	0.000	0.000	0	0.000		0									
0466		12361005000000466					0.149	2.700	1.000	0.149	0.000	0.000	0.000	0.000	0	0.000		0			10						
0467		12361005000000467					0.128	3.000	1.000	0.128	0.000	0.000	0.000	0.000	0	0.000		0									

Local Body Name : Pallickal Grama Panchayat

Form :

Sub Form :

Serial No	Book Page No	FormRefID	Road Name	Starting Point	Ending Point	Road Type (ODR/VR)	Road Description			Surface Type					Construction Year	Protection Wall Length	Drainage Channel Length	Cost of construction from 1995	Last Maintenance Details	Remarks	Ward No	Panchayat No	WaterShed ID	Aq.Date and Book Value	Addition Date And Cost	Deduction Date And Cost	Depreciation(%)
							Length (Km)	Width (M)	Carriage Way Width (m)	Cement Concrete	Tar	Metal	Gravel	Katcha Road													
1			2	3	4	5	6	7	8	9	10	11	12	13	14	15	16	17	18	19	20	21	22	23	24	25	26
0468		12361005000000468					0.095	3.000	1.000	0.095	0.000	0.000	0.000	0.000	0	0.000		0			9						
0469		12361005000000469					0.152	3.000	1.000	0.152	0.000	0.000	0.000	0.000	0	0.000		0									
0470		12361005000000470					0.078	3.000	1.000	0.078	0.000	0.000	0.000	0.000	0	0.000		0			11						

Local Body Name : Pallickal Grama Panchayat

Form :

Sub Form :

Serial No	Book Page No	FormRefID	Road Name	Starting Point	Ending Point	Road Type (ODR/VR)	Road Description			Surface Type					Construction Year	Protection Wall Length	Drainage Channel Length	Cost of construction from 1995	Last Maintenance Details	Remarks	Ward No	Panchayat No	WaterShed ID	Ac.Date and Book Value	Addition Date And Cost	Deduction Date And Cost	Depreciation(%)
							Length (Km)	Width (M)	Carriage Way Width (m)	Cement Concrete	Tar	Metal	Gravel	Katcha Road													
1			2	3	4	5	6	7	8	9	10	11	12	13	14	15	16	17	18	19	20	21	22	23	24	25	26
0471		12361005000000471	കല്ലുവിളവടക്കത്തിൽ വാതുക്കൽ റോഡ്	കല്ലുവിളവടക്കത്തിൽ			0.147	3.000	3.000	0.000	0.000	0.000	0.000	0.147	0	0.000		0			5						
0472		12361005000000472	കിഴക്കിൻ വാതുക്കൽ വിളക്കുവട്ടം ഏലാ റോഡ്	കിഴക്കിൻ വാതുക്കൽ	വിളക്കുവട്ടം ഏലാ		0.047	2.500	2.500	0.000	0.000	0.000	0.000	0.047	0	0.000		0			1						
0473		12361005000000473	പടവാരം കോളനി റോഡ്	പടവാരം പാലം	പടവാരം കോളനി		0.052	1.700	1.700	0.000	0.000	0.000	0.000	0.052	0	0.000		0			5						

Local Body Name : Pallickal Grama Panchayat

Asset register II						Form : Roads										Sub Form : Roads											
Serial No	Book Page Rec No	FormRefID	Road Name	Starting Point	Ending Point	Road Type (ODR/VR)	Road Description			Surface Type					Construction Year	Protection Wall Length	Drainage Channel Length	Cost of construction from 1995	Last Maintenance Details	Remarks	Ward No	Panchayat No	WaterShed ID	Aq.Date and Book Value	Addition Date And Cost	Deduction Date And Cost	Depreciation(%)
							Length (Km)	Width (M)	Carriage Way Width (m)	Cement Concrete	Tar	Metal	Gravel	Katcha Road													
1			2	3	4	5	6	7	8	9	10	11	12	13	14	15	16	17	18	19	20	21	22	23	24	25	26
4	Vol 14	1236001001000000004	ഫാക്ടറി റോഡ്	വേലിനല്ലൂർ പള്ളിക്കൽ റോഡ്	ഫാക്ടറി	Village road	0.240	4.700	3.000	0.000	0.102	0.000	0.000	0.138	0	0.000	0metre	48362	2003-04 Attakuttapani Nadathy								
5	Vol 1	1236001002000000001	ഫാക്ടറി ഏല റോഡ്	ഫാക്ടറി ഏല റോഡ്	ഏല റോഡ്	Village road	0.225	4.000	3.000	0.000	0.000	0.000	0.000	0.225	1986	0.000	0metre	0		Ealai Roadil ninnum 1.5m widthil Oru Lane							
6	Vol 2	1236001002000000002	മൺതടത്തിൽ റോഡ്	വേലിനല്ലൂർ പള്ളിക്കൽ	മൺതടം	Village road	0.142	5.500	3.000	0.000	0.000	0.061	0.000	0.081	1994	0.000	0metre	0									

Local Body Name : Pallickal Grama Panchayat

Asset register II

Form : Roads

Sub Form : Roads

Serial No	Book Page Rec No	FormRefID	Road Name	Starting Point	Ending Point	Road Type (ODR/VR)	Road Description			Surface Type					Construction Year	Protection Wall Length	Drainage Channel Length	Cost of construction from 1995	Last Maintenance Details	Remarks	Ward No	Panchayat No	WaterShed ID	Ac.Date and Book Value	Addition Date And Cost	Deduction Date And Cost	Depreciation(%)
							Length (Km)	Width (M)	Carriage Way Width (m)	Cement Concrete	Tar	Metal	Gravel	Katcha Road													
1			2	3	4	5	6	7	8	9	10	11	12	13	14	15	16	17	18	19	20	21	22	23	24	25	26
1033		1236001003000000003	ചക്രവിള അപ്പപ്പുഴ റോഡ്	ചക്രവിള	അപ്പപ്പുഴ	Village road	1.400	5.000	3.000	0.000	1.200	0.000	0.000	0.200	1984	0.000	0metre	130835	2003-04 Attakuttapani nadathy								
141		1236001004000000001	അറയിൽ ഭഗവതി ക്ഷേത്രം റോഡ്	അറയിൽ	ഭഗവതി ക്ഷേത്രം	Village road	0.240	5.000	3.000	0.000	0.000	0.000	0.000	0.240	1984	0.000	0metre	0									
272		1236001007000000002	കിഴക്കുപുറം ഇത്തിക്കര ആർ റോഡ്	കിഴക്കുപുറം	ഇത്തിക്കര ആർ വരെ	Village road	0.220	5.000	3.000	0.000	0.000	0.000	0.000	0.220	1987	0.000	0metre	0									

Local Body Name : Pallickal Grama Panchayat

Asset register II						Form : Roads								Sub Form : Roads													
Serial No	Book Page No	FormRefID	Road Name	Starting Point	Ending Point	Road Type (ODR/VR)	Road Description			Surface Type					Construction Year	Protection Wall Length	Drainage Channel Length	Cost of construction from 1995	Last Maintenance Details	Remarks	Ward No	Panchayat No	WaterShed ID	Ac.Date and Book Value	Addition Date And Cost	Deduction Date And Cost	Depreciation(%)
							Length (Km)	Width (M)	Carriage Way Width (m)	Cement Concrete	Tar	Metal	Gravel	Katcha Road													
1			2	3	4	5	6	7	8	9	10	11	12	13	14	15	16	17	18	19	20	21	22	23	24	25	26
52	Vol 154	123600101500000004	ഒഴികുപാറ-ഇളമ്പ്രക്കോട് ഏലറോഡ്	പള്ളിക്കൽ പുരയിടം റോഡ്	ഇളമ്പ്രക്കോട് ഏല	Village road	0.182	3.500	3.000	0.000	0.000	0.000	0.000	0.182	0	0.000	0metre	0									
97	Vol 271	1236001027000000001	കളത്തിപ്പുഴ ഐപ്പിൻ റോഡ്	കളത്തിപ്പുഴ	ഐപ്പിൻ റോഡ്	Village road	0.300	4.000	3.000	0.020	0.000	0.000	0.000	0.280	0	0.000	0metre	0									
133	Vol 373	1236001037000000003	പാറയിൽ പെരുമ്പക്കോണം റോഡ്	പാറയിൽ	പെരുമ്പക്കോണം	Village road	1.140	4.500	4.000	1.140	0.000	0.000	0.000	0.140	0	0.000	0metre	0									

Local Body Name : Pallickal Grama Panchayat

Asset register II		Form : Roads													Sub Form : Roads												
Serial No	Book Page No	FormRefID	Road Name	Starting Point	Ending Point	Road Type (ODR/VR)	Road Description			Surface Type					Construction Year	Protection Wall Length	Drainage Channel Length	Cost of construction from 1995	Last Maintenance Details	Remarks	Ward No	Panchayat No	WaterShed ID	Ac.Date and Book Value	Addition Date And Cost	Deduction Date And Cost	Depreciation(%)
							Length (Km)	Width (M)	Carriage Way Width (m)	Cement Concrete	Tar	Metal	Gravel	Katcha Road													
1			2	3	4	5	6	7	8	9	10	11	12	13	14	15	16	17	18	19	20	21	22	23	24	25	26
15423		123600104200000003	കുറ്റിക്കാട് കൊട്ടിയോമുകു	കുറ്റിക്കാട്	കൊട്ടിയോമുകു	Village road	2.000	6.000	3.000	0.000	0.803	0.000	0.000	1.197	0	0.000	0metre	240295	Mettaling-Taring	98,99							

വെട്ടൂർ ഗ്രാമ പഞ്ചായത്ത്

1

വർക്കല നിയോജക മണ്ഡലത്തിലെ തദ്ദേശ സ്വയംഭരണ സ്ഥാപനത്തിലെ വെട്ടൂർ ഗ്രാമ പഞ്ചായത്തിന്റെ കീഴിലുള്ള റോഡുകളുടെ പേര് , ദൈർഘ്യം , വീതി എന്നിവ ചുവടെ ചേർക്കുന്നു .

SI NO	Name of Road	Length(km)	Width(m)
1	PULLUKUZHIMADAN NADAROAD	0.07	3
2	KALLUMUKKUKUNGAN VILAKAM ROAD	0.08	2
3	KAZHUTHUM MOODU SN STEP ROAD	0.22	2
4	RATHIKKAL BEACH ROAD	0.74	3
5	ASHANMUKKUPANGAL ROAD	0.67	3
6	VILABHAGAMLPS MOUNT ROAD	0.52	3
7	UPPUVEED ROAD	0.14	2.8
8	KANANTAZHIKAM ARIVALAM ROAD	0.68	3
9	POTTANKUZHIMADAN ROAD	0.55	3
10	RAHMATH ROAD	0.13	3.5
11	PULLAZHIKAM ROAD	0.05	2.8
12	CHAPPAMUKKUVILAYANTAKUZHIMADAN VENNICODE ROAD	1.56	4
13	MUTHALIKKAZHIKAM ROAD	0.04	2.4
14	KAYATTAFFEES ACHIKAVILAROAD	0.08	3
15	QUEEN OF ANGELSHANKARAVILASAM ROAD	0.11	2.8
16	PULIMUKKUCHARUVILAROAD	0.55	3
17	OTTIYIL ROAD	0.1	2.8
18	TRANSFORMERUPPAADAM VIDUTHIYIL ROAD	0.24	3
19	THAZHEVETTOOR GHSS ROAD	2.02	4
20	NISSASS CHIRAYIL ROAD	0.37	2
21	SN TRAINING HOSTEL VARATHAZHAROAD	0.06	2.5
22	KAVIL ROAD	0.1	2.3
23	THALAVETTIVILAROAD 2ND REACH	0.08	4
24	ILAPPIL ROAD	0.09	3.2
25	MELEKKATTUVILAROAD	0.06	3

26	PALLIVILAM KAKKAKUZHI ROAD	0.11	2.2
27	VARAMBASHERI NADAPATHA	0.15	2
28	HAJI ISMAYIL ASHAN BY ROAD	0.08	2.8
29	PANAYILKADVU BY ROAD	0.08	3
30	AMTTI AZHUKAN VILA ROAD	0.64	3
31	EENJAVILA VAVARA ROAD	0.48	3
32	MEENAMKUNNU ROAD	0.6	3
33	KOCHUVILA ROAD	0.12	3
34	GURUNAGAR ROAD	0.37	4
35	PONNANVILAKAM POTTANKUZHI ROAD	0.57	3.5
36	KATTYVILA PUMPHOUSE NADAPATHA	0.05	2
37	OLUPPUVILA NADAPATHA	0.05	2
38	THOTTIL ROAD	0.26	3
39	VAIDHYASHALA ROAD	0.48	4
40	KANJIRATHMVILA NADAPATHA	0.03	2
41	KATTUVILA PENAKKUVILA EDAVAZHI	0.05	2
42	RAHMATH ROAD	0.62	3
43	PANGAL MOOLAKADA ROAD	0.21	3
44	CHARIVILA ROAD	0.12	3
45	CHARUVILA ROAD	0.17	2.5
46	FISHER MAN COLNY ROAD PART 1	0.1	3
47	VARATHAZHU ELIYAMVILAKAM ROAD	0.1	2.8
48	MADHIVILAKAM NACHIVILAKAM VANNAANVILAKAM	0.17	3
49	MADATHIL ROAD	0.14	2.6
50	MUZHANGIL AMARIVILA ROAD	0.29	3
51	MUAZHNGIL AMARIVILA VETTUNGAL ROAD PART 1	0.22	3
52	MULLANTAZHIKAM ROAD	0.04	2.6
53	VILABHAGAM PUTHENVILA ROAD	0.34	3
54	MOUNT VEDAN VILKAM	0.55	3
55	KADAVILAKAM MALIKATHODI EDAROAD	0.08	3
56	UPPADAM KEEZHE UPPADAM ROAD	0.16	3
57	TRANSFORMER UPPALAM IDITHIYIL LANE	0.08	3

58	UDHAYA NAGAR AMMAN NADA ROAD	0.36	3
59	SANKETHVILA TS CANAL ROAD	0.87	4
60	VAAZHAVILA ROAD	0.07	3
61	PAZHAVILA ROAD	0.16	3
62	KALLUVILA VILAYIL ROAD	0.15	3
63	VAIDHYASHALA VARAZHIKAM ROAD	0.47	3
64	SN LAKSHAM VEED COLONY ROAD	0.07	3
65	KM KASIM ROAD	0.31	3
66	PERIYANVILAKAM THAITHOTTAM EDAVAZHI	0.14	2
67	MARIYATHU ROAD	0.07	3
68	KALARIYIL ROAD	0.15	3
69	BASHER HASAN ROAD	0.23	3
70	IDAYILAVILA BROTHERS ROAD	0.27	3
71	PULLUKUZHI NETHAJI ROAD	0.3	3
72	VETTOOR KALLU SHAPPU THAZHE VETTOOR ROAD PART 1	0.79	4
73	VETTOOR MOUNT ROAD	0.35	3
74	CSB VILABHAGAM AYANIKUZHI ROAD PART 2	0.07	2
75	VALAYANTAKUZHI GURUMANDIRAM ROAD	0.71	4
76	VALAYANTA KUZHI VAIDHYASHALA ROAD	0.19	3
77	VILABHAGAM HOMEO VIDHYASHALA ROAD	0.07	2
78	CHUMADUTHANGI PANAMOODU ROAD	0.73	4
79	VENNICODE KOTTAVILA ROAD	0.35	2.6
80	VAVARA THOPPIL IDA ROAD	0.11	3
81	VETTOORVILA ROAD	0.11	2.5
82	MUZHANGIL AMARIVILA VETTUNGAL ROAD PART 2	0.11	3
83	AMARIVILA ROAD	0.38	3
84	CHUMADUTHANGI AKKARAVILA ROAD	0.49	3
85	VARAMBASHERI SHANKARAVILASAM ROAD	0.06	2.5
86	GOVT LPS VALAYANTAKUZHI ROAD	0.03	3
87	PAPPU MEMORIAL ROAD	0.37	3
88	THALAVETTIVILA NADAPATHA	0.09	2
89	KUZIVILA VARAZHIKAM ROAD	0.42	3.5

90	AZHUKANVILA LAKSHAM VEED COLONY ROAD	0.09	3.5
91	UDAYANKUZHI ROAD	0.29	3
92	AMMAN NADA ROAD	0.34	3
93	KAKAKUZHI PUMBHOUSE ROAD	0.12	2.8
94	VILABHAGOM LPS OOTTUKUZHI ROAD	0.19	3
95	VALIYAPALLI MARAKKAN VILAKAM ROAD	0.22	3
96	MUNIKKUNNU ROAD	0.36	3
97	SN NAGAR ROAD	0.29	3
98	VADAKEY PALLI KALLIL ROAD	0.75	4
99	CHITTILAKAD SHETHRAM ROAD	0.29	3
100	VATTUVILA THOD EDAROAD	0.1	2.5
101	PONNUMTHURUTHU ROAD	0.33	3
102	VALAYANTAKUZHI RATIONKADA MANGLAVU ROAD	0.17	2.2
103	KAATTUVILA ROAD	0.48	3
104	PHC PAKALVEED ROAD	0.08	2
105	CHEMBKONAM ROAD	0.31	2
106	THOPPIL ROAD	0.48	4
107	KATTYVILA PUMPHOUSE NADAPATHA	0.05	2
108	KUNUKKAN KALLU ROAD	0.19	3
109	FRIENDS LINE ROAD	0.35	3
110	VADAKKEY PALLI VANNAN VILAKAM ROAD	0.29	2.5
111	PANAMMODU AKKARAVILA ROAD	0.77	4
112	UDAYANKUZHI CHARUVIAL NADAPATHA	0.05	3
113	VELUTHANTA VILA ROAD	0.38	2.6
114	CHELLANVILAKAM	0.28	3
115	PATTAMVILA RAHMATH ROAD	0.59	4
116	MAHAM ROAD	0.37	3
117	VETTOOR HS THENGARA ROAD	0.4	4
118	FISHERMAN COLONY ROAD	0.09	3
119	ASHARIVILAKAM MOOLAKADA ROAD	0.51	3.3
120	AKG ROAD	0.28	3

121	CHEETITHODI SANGETHAM ROAD	0.4	3
122	VATTATHAMARA POYKA ROAD	0.21	2
123	VANNANMOOLA MELECHIRA ILAPILPALLI NADAPATHA	0.38	2.6
124	SURENDRAN MEMORIAL ROAD	0.51	3
125	GURUMANDHIRAM KAZHUTHUM MOODU ROAD	0.39	3
126	PANAMOODU CHITILAKADU VETTOOR HS ROAD	1.44	4
127	AYANTHI MANGADU HAJI LABBA ISMAYIL ROAD	0.79	3
128	NETHAJI OOTTUKUZHI ROAD	1.04	3.3
129	MANGADIVILA CHARUVILA ROAD 7	0.19	2
130	HAJI ISMAYIL ROAD	1.92	4
131	ROADUVILA ROAD	0.43	3
132	AYYAPPAVILA ROAD	0.36	4
133	SATHYAMANGALAM PALAKAV RD	0.21	3
134	PONNANVILAKAM KAKAKUZHIBROAD	0.43	4
135	MELEKATTUVILA EDAROAD	0.19	4
136	KANJIRATHMVILA NADAPATHA	0.04	2
137	ELIYAMVILAKAM VAZHAVILA ROAD	0.14	2
138	MANTHRI VILAKAM ROAD	0.08	2.5
139	AYANTHI MLPS SCHOOL ROAD	0.35	3.5
140	MOUNTCARMAL NADAPATHA	0.12	2
141	NSTHAJI VAIDHYASHALA ROAD	0.2	3
142	HS VADAKKEY PALLI ROAD	0.29	3
143	KANNETTIL PANAYIL ODAYANKUZHI ROAD	0.11	3
144	SHUTHRAKUDI VELIVILAKAM ROAD	0.1	3
145	KOOTTUVILAKAM CHERAMVILA KALARIYIL ROAD	0.12	3
146	PA SADIK ROAD ROAD	0.4	3
147	KANNETTIL PANAYIL ROAD	0.09	3
148	MANGATTU CHARUVILA 8	0.19	3
149	MANGATTU CHARUVILA 8	0.19	3
150	MANGATTU VILA ROAD	0.1	3
151	NEDIYASHALA ECHARAMVILA ROAD	0.32	3

152	MISTEN TERIV KOTTAYAN PANI NADAPATHA	0.08	3
153	NEDIYASHALA CHAKKAVILA ROAD	0.11	3
154	KAKANKUNNU KAZHUTHUMOODU ROAD	0.08	2
155	SHARADHA OIL MILL KANNETTIL ROAD	0.65	3.5
156	KALLIL KUNJANVILAKOM ROAD	0.14	3
157	VANNANVILAKM ROAD1	0.26	2
158	MELEVILA MUPPAKUDI VANNAAN VILAKAM ROAD	0.27	2.2
159	UPPADAM KAKAKUZHI ROAD	0.62	4
160	CHETTIYANVILAGOM ROAD	0.07	2
161	MOUNT CARMEL SCHOOL	0.2	3
162	PhC IDAROAD	0.09	3
163	VILABHAGOM VENNICODE ROAD	1.64	3
164	AMTTI IDA ROAD	0.08	2
165	OOTUKUZHI PULIMUKK ROAD	0.54	3
166	OOTTUKUZHI VILABHAGAM LPS ROAD	0	3
167	DEVI VILAKOM MOORTHY ROAD	0.19	2
168	MAGADU ALUVILA ROAD	0.09	3
169	ALUVILA ROAD	0.11	2
170	AMMANADA PUMB HOUSE ROAD	0.07	3
171	THURAPPINMUKAL CHALAKKARA ROAD	0.33	3
172	CHULAPPURA FISHERMAN COLONY ROAD	0.41	4
173	CHELLANVILAKAM VILAYIL RATHIKKAL BEACH ROAD	0.18	3
174	THALAVETTIVILA ROAD	0.45	2.5
175	NEDUVEYIL ROAD	0.35	4
176	OOCHI UMMAN ROAD	0.24	3.5
177	CHANDRA BHAVANAM ROAD	0.08	2.8
178	HAJI ISMAYIL IDAROAD	0.12	4
179	KALLUKADAVU ROAD	0.19	3
180	CHEMB KONAM ROAD	0.35	2
181	NEDUVEYIL THOPPIL IDAROAD	0.06	2
182	KULATHINKARA ROAD	0.3	3

183	POONTHANI ROAD	0.38	3.5
184	OTTAPLAMOODU ROAD	0.11	2
185	FISHERMAN COLONY CHARUVILA ROAD	0.22	3
186	CHUMADU TANI ROAD	0.33	3
187	ASHARIVILAKAM VETTOOR HS ROAD	0.06	3
188	CHARUVILA IDAVAZHI	0.07	2.6
189	VILABHAKAM ARIVALAM ROAD	0.59	3
190	CSB VILABHAGAM AYANIKUZHI ROAD PART 1	0.24	3
191	VILABHAGAM VAIDHYASHALA PUTHANVILA ROAD	0.17	2.5
192	OLUVILAKAM UPPADAM ROAD	0.05	3
193	PARAMBIL KUNNU ROAD	0.18	2.8
194	OOTUKUZHI RATHIKKAL ROAD	1.56	3
195	PADHMABHAVAN OOTUKUZHI ROAD	0.71	3.5
196	NONJANVILAKOM ROAD	0.53	3
197	KALIYAL ROAD	0.5	3
198	VATTUVILA THOD EDAROAD	0.08	3
199	VARAZHIKOM ROAD	0.49	5
200	ASHANMUKKU VAYALIL ROAD	0.17	2
201	CHARUVILA ROAD	0.05	2.8
202	PUTHANCHANTHA MADAN NADA ROAD	0.82	4
203	CHITTLA KADU ROAD	0.45	3
204	KALLUVILA ARUVALAM ROAD	0.69	3
II	ഗതാഗത യോഗ്യമല്ലാത്ത റോഡ്		
1	KUZHIVILA ROAD		3
2	RODUVILA ROAD		4
3	HAJI ISAMAYIL - GEM KNOW ROAD		2
4	AYANTHI HAJI ISMAYIL LABBA ROAD		3
5	EENCHAVILA VAAVARA ROAD		3
6	THOPPIL ROAD		3
7	VILABHAGAM - VENNICODE ROAD		2

8	POTTANKUZHI ROAD		3
9	VENNICODE EDAVAZHI		2.5
10	CHARUVILA ROAD		3
11	PEZHUVILA - BEACH ROAD		3
12	PULIMUKK - CHARUVILA ROAD		4
13	PAANGAL ROAD		4
14	THAZHE VETTOOR - FISHERMEN COLONY ROAD		3
15	AYYAPPAN VILA ROAD		3
16	PLAVAZHIKAM UPPADAM ROAD		3
17	PLAVAZHIKAM SN NAGAR ROAD		3
18	UDHAYANAGAR - AMMANNADA ROAD		4
19	PANAMOOD THENGARA HS ROAD		3.6
20	MANGAAD HS ROAD		3.6
21	CHITTIKAKKADU ROAD		3.3
22	UDAYANAGAR ROAD		3.5
23	AMTTI - AZHAKAN VILA ROAD		3.2
24	KAACKAKUZHI ROAD		3.3
25	VANKIL ROAD		3
26	PAANGAL ROAD		4
27	SN LAKSHAM VEEDU - KAZHUTHUMOOD ROAD		3.3
28	PULLAZHIKAM ROAD		3
29	PUTHANCHANTHA MADANNADA ROAD		3.6
30	THENGARA HS ROAD		3.6
31	PONNANVILAAM KAAKKAKUZHI ROAD		3.3
32	SN UDAYAM ROAD		4
33	RATHICKAL BEACH ROAD		3.6
34	GURUMANDIRAM KAZHUTHUMOOD ROAD		4
35	SHAAPPMUKK VALAYANTAKUZHI VENNICODE ROAD		5

III	ഗതാഗത യോഗ്യമല്ലാത്ത റോഡുകളുടെ നവീകരണത്തിന് തദ്ദേശസ്വയംഭരണ സ്ഥാപനങ്ങളുടെ ഫണ്ട് വകയിരുത്തിയിട്ടുള്ളവ

1	UDAYANAGAR ROAD
2	AMTTI - AZHAKAN VILA ROAD
3	KAACKAKUZHI ROAD
4	VANKIL ROAD
5	PAANGAL ROAD
6	SN LAKSHAM VEEDU - KAZHUTHUMOOD ROAD
7	PULLAZHIKAM ROAD
8	PUTHANCHANTHA MADANNADA ROAD
9	THENGARA HS ROAD
10	PONNANVILAAM KAAKKAKUZHI ROAD
11	SN UDAYAM ROAD
12	RATHICKAL BEACH ROAD

ഗ്രാമ പഞ്ചായത്തിന്റെ പേര്: ചെമ്മരൂരി

ക്രമ നം.	റോഡിന്റെ പേര്	നീളം (കി.മീ.)	വീതി (മീറ്റർ)
1	PONGIL COLONY ROAD	0.73	3
2	PRESIDENTMUKKU PONGIL ROAD	0.73	3
3	LEKSHAMVEEDU MANTHOTAM ROAD	0.60	6
4	AMLPS FACTORY JN ROAD	0.00	3
5	MANYHRIMUKKU ROAD	0.78	3
6	AMLPS FACTORY JN ROAD	0.87	6
7	THEKAZHIKAM PALAYAMKUNNU ROAD	0.72	3
8	KETIDAMUKKU SUBCENTRE ROAD	0.72	3
9	NAMBIARKONAM PALAYAMKUNNU ROAD	0.52	3
10	KPMC FACTORY JN ROAD	0.64	3
11	SIVAPURAM KULANJIPOYKA ROAD	0.68	3
12	VAYANASALA KOVOOR BY ROAD	0.44	3
13	CHAVADIMUKKU AYURVEDA HOSPITAL ROAD	0.10	6
14	LEDAK PARATHIVILA ROAD	0.41	3
15	KUZHIVANVILAKAM ROAD	0.42	3
16	NJEKKAD PEYIRIKUMVILA ROAD	0.87	3
17	NJEKKAD DURGA DEVI KSHETRAM ROAD	0.30	3
18	GHADHI PONGIL ROAD	0.17	3
19	MAVINMOODU NURSERY SCHOOL ROAD	0.22	3
20	MANNANTE POYKA ROAD	0.35	3
21	MULAYADIVARAM ROAD	0.30	3
22	KUNDUMANKAVU ROAD	0.25	3
23	SREENIVASAPURAM ITC PRALEYAGIRI ROAD	0.71	3
24	ACHUTHANMUKKU KUTIKADU ROAD	0.38	3
25	THACHODU ERATHUKAVU ROAD	0.67	3
26	MINI ESTATE KOOTHARA ROAD	0.43	5
27	E K NAYANAR ROAD	0.35	3
28	RAMACHANDRAVILASAM ROAD	0.45	3
29	DEVIVILASAM MINIESTATE ROAD	0.39	3

30	ENNARUVILA PATTARUMUKKU	0.53	6
31	VATTAPLAMOODU OOTUKUZHY BYPASS ROAD	0.25	3
32	VATTAPLAMOODU OOTUKUZHY ROAD	0.45	3
33	GURUKULAM OOTUKUZHY ROAD	0.61	3
34	PUNNAVILA VAYALIKADA ROAD	0.24	3
35	LEKSHMIVIHAR ROAD	0.53	4
36	MARUTHAMANGALATHU MADAM PUNNAVILA VAYALIKADA ROAD	0.28	3
37	LEKSMIVIHAR KARAYOGAM ELA ROAD	0.27	3
38	SREENIVASAPURAM VAYALIKADA ROAD	0.43	4
39	RAMACHANDRAVILASAM KUTTOOR ROAD	0.44	3
40	SREENIVASAPURAM KUTTOOR ROAD	0.42	4
41	POYKAYIL ROAD	0.23	3
42	KUMILYIL ROAD	0.31	4
43	M A KALAM ROAD	0.41	4
44	NADAYARA MADATHUVILAKAM ROAD	0.43	5
45	MADATHUVILAKAM ANGANWADI ROAD	0.39	3
46	MOOLAKADA MADATHUVILAKAM ROAD	0.47	3
47	MADATHUVILAKAM VANCHIMUKKU ROAD	0.34	3
48	VANJIMUKKU RAMACHANDRAVILASAM ROAD	0.38	3
49	PANACHIVILA KUMBAKADU ROAD	0.26	3
50	MADANKAVU CHAVADIMUKKU ROAD	0.49	3
51	CHAVADIMUKKU BYROAD	0.30	3
52	CHAVADIMUKKU KUZHIVILA ROAD	0.50	3
53	CHAVDIMUKKU SNVHS BYROAD	0.19	3
54	ENNARUVILA KOVOOR ROAD	1.29	6
55	PUNNAVILA KAVUVILA ROAD	0.75	4
56	A R BHARATHAN MEMORIAL ROAD	0.47	3
57	PALAYAMKUNNU KETTIDAMMUKKU ROAD	1.15	4
58	KOVOOR CASHEW FACTORY ROAD	0.71	3
59	KAZHIYARA ROAD	0.37	3
60	VANDIPURA ELA ROAD	0.30	3
61	VANDIPURA KAMKULAM ROAD	0.20	3

62	PONGUVILA OOTUKUZH ROAD	0.44	3
63	SREENIVASAPURAM HOMEO HOSPITAL ROAD	0.15	3
64	THOPPIL KALLUKAVU ROAD	0.68	3
65	ACHUTHANMUKKU OOTUKUZH ROAD	0.50	3
66	ENNARUVILA KUNNIL KSHETRAM ROAD	0.69	3
67	POST OFFICE KUMBAKADU ROAD	0.55	3
68	PALAYAMKUNNU VILLIKADAVU ROAD	0.39	3
69	VANDIPURA KOVOOR ROAD	1.78	6
70	THOKADU ALUMOODU ROAD	0.78	5
71	THARATTA MELEVILA ROAD	0.74	3
72	CHEKKALA CHARUVILA ROAD	0.20	3
73	PIPPINMOODU MADANKAVU ROAD	0.96	3
74	CHAVADIMUKKU SNVHSS ROAD	0.50	3
75	CHAVADIMUKKU THENGINAMoola ROAD	0.00	3
76	NADAYARA BENGLAVIL ROAD	0.27	3
77	NADAYARA MANDARA ROAD	0.22	4
78	SREENIVASAPURAM LPS IDAMARAKKAL ROAD	0.69	3
79	JAYAKRISHNANMUKKU KODUVELIKONAM	0.40	3
80	VELAMKONAM PICHAKASERI ROAD	0.22	3
81	VATAPLAMOODU PATIYARATHUVILA	0.43	3
82	PALACHIRA PATTIYARATHUMVILA COLONY ROAD	0.91	3
83	PRALEYAGIRI PATIYARATHUVILA	0.28	3
84	PONGUVILA PRALEYAGIRI	0.52	3
85	NARIKALLU ALUMOODU ROAD	0.17	3
86	THOKAD ERATHUKAVU ROAD	0.35	3
87	THOKAD PALLIYAMBIL ROAD	0.32	3
88	THOKAD LEKSHAMVEEDU ROAD	0.84	3
89	VADASSERIKONAM PALLI MANTHRIANKONAM ROAD	0.32	3
90	POYAKAYIL ANGANWADI ROAD	0.53	3
91	VELAMKONAM ELA ROAD	0.18	3
92	AMLPS ROAD	0.47	4
93	MALAVILA KAMUKINKODU ROAD	0.47	3

94	PALAYAMKUNNU HOMEO HOSPITAL ROAD	0.43	4
95	ASARIVILA KAZHIYARA ROAD	0.38	3
96	KAZHIYARA PATTAMVILA ROAD	0.34	3
97	BENGLAVIL KATUPURAM ROAD	0.34	3
98	CHAVADIMUKKU VALACHIVILA ROAD	0.50	3
99	SN TUTORIAL PEYIRIKUMVILA ROAD	0.52	3
100	PARAYARUVILAKAM ROAD	0.24	3
101	KUNDUMANKAVU IRATHARA KHETRAM ROAD	0.27	3
102	AMBILIKUKKU SREEKRISHNA SWAMI ROAD	0.25	3
103	RKM UPS ROAD	0.60	3
104	RKM UPS STADIUM ROAD	0.12	3
105	AMBALATHUVILA CHETANKAVU ROAD	0.37	3
106	AMBALATHUVILA ASARIMUKKU ROAD	0.41	3
107	AASARIMUKKU AMBALATHUVILA BYROAD	0.42	3
108	VHAVARKODE ASARIMUKKU ROAD	0.39	3
109	THARATA CASHEW FACTORY	0.57	3
110	VARASSERIKONAM KONATH KSHETRAM ROAD	1.39	3
111	MUTHANA CHANTHA ROAD	0.24	3
112	MUTHANA POULTRY FARM ROAD	0.38	3
113	GURUMUKKU POULTRY FARM ROAD	0.54	3
114	MUTHANA PANAYIL ROAD	0.59	3
115	MUTHANA PALLI ROAD	0.42	3
116	MUTHANA MILL ROAD	0.56	3
117	AMBILIMUKKU MADAPALLY ROAD	0.28	3
118	POYKAYIL MADANKAVU ROAD	0.34	3
119	POYKAYIL KSHETRAM ROAD	0.33	3
120	MULMA JUNCTION ROAD	0.29	3
121	ERAL KSHETRAM ROAD	0.31	3
122	PANAYARA MARKET ROAD	0.16	3
123	PICHAKASERI KUNNATHUMALA ROAD	0.51	4
124	KUNNATHUMALA KULAM ROAD	0.31	3
125	KUNNATHUMALA CHERAPADU ROAD	0.83	3
126	BHAVANI JUNCTION AKKARAMANGALAM ROAD	0.26	4

127	BENGLAVILMUKKU MACHARIVILAKAM ROAD	0.54	3
128	PANAYARA THAZHATHUVEEDU	0.19	3
129	KULATHUVILA KALLIDANTHI ROAD	0.57	3
130	PATIJARATHUVILA PULICHIYIL	0.80	5
131	KETTIDATHILMUKK AMARATHIL ROAD	0.12	3
132	PARAVILA KUNNUVILA ROAD	0.12	3
133	GURUMUKK BEACH ROAD	0.15	3
134	A R BHARATHAN MEMORIAL ROAD	0.45	4
135	MARUTHAMANGALATHU MADAM PUNNAVILA VAYALIKADA ROAD	0.35	3
136	KPMC FACTORY JN ROAD	0.65	4
137	VATTAPLAMOODU OOTUKUZHBY BYPASS ROAD	0.25	3
138	CHENNANKODU SASTHA KSHETTAM ROAD	0.33	3
139	AMBALATHUMVILA BY ROAD	0.60	3
140	VANDIPURA KOVOOR ROAD	1.20	6
141	KETTIDATHILMUKK AMARATHIL ROAD	0.35	3
142	PRESIDENT JN BY ROAD 2	0.50	3
143	KAZHIYARA ROAD	0.20	3
144	KALLUKAVU ELA ROAD	0.15	3
145	KONUVILAKAM ROAD	0.25	3
146	KUZHIAN VILAKAM ANGANAVADI ROAD	0.28	3
147	ARINGALAM ROAD	0.15	3
148	MANGALAGIRI KUNNUMPURAM ROAD	0.70	4
149	AMLPS FACTORY JN ROAD	1.50	5
150	SREENIVASAPURAM VAYALIKADA ROAD	0.40	3
151	RAMACHANDRAVILASAM KUTTOOR ROAD	0.55	4
152	POYKAYIL ROAD	0.52	4
153	AMLPS FACTORY JN ROAD	0.75	3
154	THEKAZHIKAM PALAYAMKUNNU ROAD	0.70	6
155	KETIDAMUKKU SUBCENTRE ROAD	0.45	3
156	KUNNIL KSHETRAM COLONY ROAD	0.25	3
157	KUNNIL KSHETRAM COLONY ROAD	0.30	3
158	ENARUVILA SC COLONY ROAD	0.38	3
159	THACHODU KUNNIL ROAD	0.60	3

160	MADATHUVILAKAM VANCHIMUKKU ROAD	0.28	3
161	CHAVADIMUKKU VALACHIVILA ROAD	0.15	3
162	CHAVDIMUKKU SNVHS BYROAD	0.48	4
163	PIPPINMOODU MADANKAVU ROAD	0.70	4
164	E K NAYANAR ROAD	0.15	3
165	RAMACHANDRAVILASAM ROAD	0.45	4
166	CHAVADIMUKKU BYROAD	0.30	3
167	BENGLAVIL KATUPURAM ROAD	0.16	3
168	PRALEYAGIRI PATIYARATHUVILA	0.95	6
169	CHAVADIMUKKU THENGINAMoola ROAD	0.48	3
170	POYAKAYIL ANGANWADI ROAD	0.15	3
171	MUSLIAR ROAD	0.25	3
172	PATTIYARATHUMVILA THOKKAD ROAD	0.85	6
173	THOKAD PALLIYAMBIL ROAD	0.65	3
174	THOKAD ERATHUKAVU ROAD	0.75	5
175	LEDAK PARATHIVILA ROAD	0.45	4
176	KUZHIYANVILAKAM ROAD	0.45	3
177	VILAYIL VARAVILA ROAD	0.72	3
178	PRESIDENT JN BY ROAD 3	0.35	3
179	AANAYADI ROAD	0.33	3
180	THACHOD ERATHUKAVU ROAD	0.77	5
181	PANAYARA PANCHAYATH OFC SIDE ROAD	0.25	3
182	PUTHUVeED ROAD	0.16	3
183	KONATH KSHETHRAM PHARMACY ROAD	0.10	3
184	KARUR SUDHAKARAN MEMORIAL ROAD	0.38	4
185	ASARIMUKKU AMBALATHUMVILA ROAD	0.43	3
186	VEO OFFICE BY ROAD 2	0.48	4
187	VADAKKIN KARA ROAD.	0.16	4
188	KALAPOSHINI GRANDHASHALAVKAMBAM KETTIL ROAD	0.13	3
189	PANCHAYATH KINAR CHAVARUKAVU ROAD.	0.26	3
190	KUNNUMPURAM HOUSING COLONY ROAD	0.38	3
191	KUNNATHUVATHUKKAL ROAD	0.90	4
192	CHARUMOODU MADANVILA ROAD	0.34	3

193	ACHUTHANMUKK AANA KUZHI EDAVANA ROAD	0.40	4
194	VAKKEEL ROAD	0.20	3
195	MAVUVILA VANDIPPURA ROAD	0.38	4
196	FACTORY JN CHETTAKKAVU ROAD	0.55	3
197	KANIYAN KUNNU ROAD	0.65	4
198	ACHUTHANMUKKU OOTUKUZHY ROAD	0.90	4
199	VALIYAPOYKA VANDIPPURA ROAD	0.68	3
200	E K NAYANAR ROAD	0.10	3
201	KULATHUVILA PADIPPURA VILAKAM ROAD	0.38	3
202	KUNNATHUMALA ANGANAVADI PICHAKASSERI KULAM ROAD	0.38	3
203	AMBILIMUKKU KRISHNAN KOVIL BY ROAD	0.40	3
204	KONATH VELANKONAM KULAM ROAD	0.41	3
205	PARAVILA KUNNUVILA ROAD	0.30	3
206	THODIYIL ROAD	0.26	3
207	TA RAHMAN MEMORIAL KANVASRAMA ROAD	0.28	3
208	MADAPPALLY RATION KADA ROAD	0.18	3
209	PARAYIRU VILAKAM BY ROAD	0.33	3
210	KOLLANVILAKOM ROAD	0.30	3
211	KOTTARAVILA ROAD	0.50	3
212	KUNNUPURAM HOUSING COLONY ROAD	0.45	3
213	KUNNUVILA FARM ROAD	0.41	3
214	MUTHANA KALACHANTHA ROAD	0.30	3
215	MUTHANA LEKSHAMVEEDU ROAD	0.15	3
216	PEYERIKUMVILA CHAVARUKAVU ROAD	0.20	3
217	CHENNANKODU SASTHA KSHETTAM ROAD	0.18	3
218	MINI ESTATE CHAVARUKAVU ROAD	0.21	3
219	THACHODU KUNNIL ROAD	0.08	3
220	T A MEMORIAL KANWASRAMAM ROAD	0.12	3
221	PIPPINMOODU THACHODU ROAD	0.22	3
222	SANGAMMUKKU KALATHIL ROAD	0.30	3
223	SREENIVASAPURAM RADIOPARK ROAD	0.18	3
224	PALACHIRA PATIYARATHUVILA	0.10	3
225	PRALEYAGIRI THADAM ROAD	0.40	3

226	PORTAKAVU KSHETRAM KULAM MANTHRIANKONAM ROAD	0.32	3
227	HYDERVILAKAM FACTORY ROAD	0.45	3
228	SANTHA COTTAGE ROAD	0.25	3
229	AMBALATHUVILA COLONY ROAD	0.50	3
230	MUTHANA LPS CHEKALAVILAKAM ROAD	0.35	4
231	GURUMUKKU INDRAPRASTHAM ROAD	0.25	3
232	AKKARAMANGALAM KSHETRAM ROAD	0.31	3
233	KOTTARATHIL ROAD	0.20	3
234	PANAYARA KSHETRAM ROAD	0.20	3
235	PANCHAYATH OFFICE THAZHATHUVEEDU ELA ROAD	0.25	3
236	KUMBAKADU KULANJIPOYKA ROAD	0.31	3
237	KOCHUVILAMUKKU VARAYKONAM MORTOR KUNNU ROAD	0.19	3
238	PRALEYAGIRI THADAM ROAD	0.33	3
239	PANAYARA KSHETRAM ROAD	0.37	3
240	THOPPIL KALLUKAVU ROAD	0.4	3
241	PANCHAYATH OFFICE EDAVEETIL ROAD	0.3	3
242	MUTHANA KALACHANTHA ROAD	0.375	4
243	ഗാമി NAGAR ROAD	0.1	3
244	SIVAPURAM KULANJIPOYKA ROAD	0.33	3
245	PUNNAVILA KAVUVILA ROAD	0.372	3
246	PORTAKAVU KSHETRAM KULAM MANTHRIANKONAM ROAD	0.732	3
247	AMBALATHUVILA COLONY ROAD	0.62	3
248	THOKADU ALUMOODU ROAD	0.49	4
249	RAVI MEMORIAL ROAD	0.15	3
250	KRUSHNAN NADA CHITHIRA VATHUKKAL ROAD	0.31	3
251	RAGHAVAN NIVAS ROAD	0.2	3
252	CHALIL ROAD	0.1	3
253	KANIYAN KUNNU BY ROAD	0.62	4
254	PALAVILA MUHAMMED SALI MEMORIAL ROAD	0.1	3
255	SHIJIN ROAD	0.12	3
256	VATTAPLAMOODU OOTUKUZHY ROAD	0.22	3
257	BHITHI	..33	3
258	ANIL ROAD	0.13	3

259	MUHAMMAD HANEEFA MEMORIAL ROAD	0.2	3
260	MAHATMA GANDHI ROAD	0.22	3
261	VIVEKANANDA MEMORIAL TOAD	0.17	3
262	THOKKAD THEMBRA ROAD	0.18	3
263	KUNNATHUVATHUKKAL KOLANTHARA BHADRAKALI KSHETRAM ROAD	0.49	3
264	PANKAJ ROAD	0.33	3
265	KALLIDANTHI ROAD	0.27	4
266	AMBALATHUMVILA COLONY ROAD 2	0.33	3
267	PULIKKAL KRISHNAN NAIR MEMORIAL ROAD	0.46	3
268	NADAYARA MADATHUVILAKAM ROAD	0.7	4
269	CHENNANKODU SASTHA KSHETTAM ROAD	0.32	3
270	AMBALATHUMVILA BY ROAD	0.3	3
271	KUZHIYAN VILAKAM ANGANAVADI ROAD	0.25	3
272	RAMACHANDRAVILASAM KUTTOOR ROAD	0.28	3
273	PIPPINMOODU MADANKAVU ROAD	0.4	3
274	E K NAYANAR ROAD	0.1	3
275	PUTHUVIYED ROAD	0.25	3
288	NAMBIAR KONAM KULAM ROAD	0.1	3
289	KUNNIL CHARUVILA SED JI ROAD	0.5	3
290	VARIKKADU VATHIKKAL ROAD	0.9	3
291	KETTIDAM VILAKAM ROAD	0.9	3
292	PALAYAMKUNU HYDAR VILA ROAD	0.2	3
293	PALAYAMKUNNU CHAVARUKAVU ROAD	0.9	3
294	FACTORY HYDER VILA MANGALAGIRI ROAD	0.75	3
295	KUNNUMPURAM KSHETHRAM ROAD	0.4	3
296	KOLATHARA VATHIKKAL ROAD	0.5	3
297	CHEMBAKAMOODU THENGUVILA	0.4	3
298	AMALATHUVILA THENGUVILA	1	3
299	KOCHU POYKA PARAYIL BRANCH ROAD	0.1	3
300	THENGUVILA LAKSHAMVILA COLONY	0.5	3
301	THERIL KOCHUVILA THOPPIL ELA ROAD	0.25	3
302	KAKKAKUDI ASHARIVILAKAM ROAD	0.15	4
303	KOCHUVILA VARAKKONAM	0.5	3.5

304	PLAVILA BRANCH ROAD	0.3	3
305	MUTHANA RUBBER ESTATE ROAD	0.4	3
306	PUNNAKADU CHIRAPPADU ROAD	0.35	3
307	CHEMMARUTHY PATHUVILA ROAD	0.5	3
308	PANAMTHALA MOONUMUKKU ROAD	0.3	3
309	NJEKKADU IRRIGATION TANK ROAD	0.4	3
310	CHANAYANCHERI ROAD	0.5	3
311	KRISHNAN KAVIL ROAD	0.7	3
312	THARATTA PADINJATTATHIL ROAD	0.5	3
313	THAZATHUVEEDU KUNNATHUMALA ROAD	0.6	3
314	PUTHENVEEDU KOCHARAM VATHUKKAL	0.2	3
315	CHAVADIMUKKU PARATHIVILA ROAD	0.5	3
316	SHANTHA COTTAGE MUTTAPPALM ELA ROAD	0.4	3
317	PANCHAVADI MUTTAPPALAM ELA ROAD	0.5	3
318	KALLUVILA KOOTTATHIL VATHUKKAL	0.6	3
319	MANOHAR ROAD	0.2	3
320	THOKKAD PALAVILA ROAD	0.21	3
321	COLONY CHAVARUKAVU ROAD.	0.3	3
322	KUTTIVETTI EA AZEEZ MEMORIAL ROAD	0.08	3
323	KUNNATHUMALA CHERAPADU ROAD	0.5	3
324	CHAVADIMUKK EAST PLAVILA ROAD	0.09	3
325	MANNANTE POYKA ROAD	0.8	3
326	MULAYADIVARAM ROAD	0.45	3
327	PEYERIKUMVILA CHAVARUKAVU ROAD	0.42	3
328	PUTHUVEED ROAD	0.3	3
329	PANIKKA KUDI ROAD	0.075	3
330	KUNNATHUMALA CHARUVILA ROAD	0.33	3
331	VAZHAVILA ROAD	0.27	3
332	KUNDUMANKAVU ROAD	0.07	3
333	CHAVARUKAVU KEEZHATHUVILA ANGANVADI ROAD	0.11	3
334	KUNNATHUMALA CHARUVILA ROAD	0.13	3
335	TRANSFORMER ROAD	0.3	3
336	OOLAN KUNNU BAKERY ROAD	0.27	4

337	MADATHIL VILAKOM ROAD	0.33	4
338	TV PARK MELAVILA ROAD	0.2	3
339	THARATTA TV PARK PALAKKAL ROAD	0.3	3
340	THARATTA VELANKONAM ROAD	0.275	3
341	THOKKAD LAKSHAM VEED ALUMOODU KSHETRAM ROAD	0.47	4
342	MANTHRIYAN KONAM KUTTI VILAKOM ROAD	0.125	3
343	PILICHIYIL VARUVILAKAM ROAD	0.3	4
344	PILICHIYIL MOONNUKALLU ROAD	0.3	3
345	THOKKAD PALLIYAMBIL ROAD	0.277	3
346	KUNNUVILA ERATHUKAVU ROAD	0.28	3
347	RAVI MEMORIAL ROAD	0.2	3
348	MAITHAYIL MUKKU ERATHUKAVU ROAD	0.15	3
349	MANNANKONAM MADANKAVU NADAPPATHA ROAD	0.12	3
350	THACHOD MADANKAVU POYKAVILA ROAD	0.3	3
351	PAIPPIN MOODU MADANKANU POTTI THODU ROAD	0.422	4
352	VELAMKONAM PICHAKASERI ROAD	0.5	4
353	POST OFFICE THAZHATHU VEED ROAD	0.4	4
354	PANAYARA PANCHAYATH OFC SIDE ROAD	0.2	3
355	VELAMKONAM ELA ROAD	0.23	3
356	MUDIPPURA THATTATHODI ROAD	0.33	3
357	MADAPPALLY RATION KADA ROAD	0.22	3
358	KULATHUVILA PADIPPURA VILAKAM ROAD	0.14	3
359	THENGUVILA ROAD	0.3	3
360	PORITTAKAVU KSHETRA KULAM PADIPPURA VILAKAM ROAD	0.45	3
361	MUHAMMAD HANEEFA MEMORIAL ROAD	0.075	3
362	M A KALAM ROAD	0.8	3
363	AMBALATHUVILA CHETANKAVU ROAD	0.74	3
364	MUTHANA LPS CHEKALAVILAKAM ROAD	0.4	3
365	AASARIMUKKU AMBALATHUVILA BYROAD	0.3	3
366	ENNARUVILA PATTARUMUKKU	0.7	3
367	ANGANAVADI CHARUVILA ROAD	0.28	3
368	KARUR SUDHAKARAN MEMORIAL ROAD	0.38	3
369	GURUMANDIRAM CHARUVILA ROAD	0.4	3

370	NADAYARA MANDARA KUTTUR ROAD	0.9	4
371	SHEEBA ROAD	0.08	3
372	FACTORY JN CHETTAKKAVU ROAD	0.8	3
373	NS ROAD	0.08	3
374	PADIMUKK AANA KUZHI NADAPPATHA ROAD	0.1	3
375	CHEKKALA CHARUVILA ROAD	0.11	3
376	NADAYARA MANDARA ROAD	1.2	3
377	ACHUTHANMUKKU KUTIKADU ROAD	0.9	3
378	MUTHANA LEKSHAMVEEDU ROAD	0.55	3
379	SREENIVASAPURAM ITC PRALEYAGIRI ROAD	0.33	4
380	MANYHRIMUKKU ROAD	0.08	3
381	KARIYARA ROAD	0.6	3
382	MUTHANA PANAYIL ROAD	0.3	3
383	THOKAD LEKSHAMVEEDU ROAD	0.2	3
384	KUTTIVETTI EA AZEEZ MEMORIAL ROAD	0.09	3
385	MANNANTE POYKA ROAD	0.3	3
386	MAVINMOOD JAYACHANDRA BABU ROAD	0.2	3
387	JAYAKRISHNAN MUKKU RUBBER ESTATE ROAD	0.4	3
388	MAVILA COLONY BY ROAD	0.3	3
389	MANTHRIKKADA KAKKAKUDI ROAD	0.3	3
390	THABOOK COMPANY ROAD	0.09	3
391	THOKKAD KUTTIVILAKOM ROAD	0.37	4
392	KUTTIVILAKOM THARATTA CASEW FACTORY ROAD	0.67	4
393	THARATTA CASEW FACTORY ROAD	0.7	4
394	PADIMUKK AANA KUZHI NADAPPATHA ROAD	0.2	3
395	KATTUVILA LONDON MUKK ROAD	0.3	3
396	MADANKAVU MANNANKONAM IDA ROAD	0.25	3
397	MANIKANDAN ROAD	0.275	3
398	MINI ROAD	0.47	4
399	MURTHI ROAD	0.125	3
400	MUTHANA LPS BY ROAD	0.3	4
401	KANNANKARA THATTATHODI ROAD	0.3	3
402	MAVUVILA MADANNADA ROAD	0.277	3

403	FSF	0.28	3
404	POST OFFICE KUMBAKADU ROAD	0.2	3
405	PRALEYAGIRI MADANKAVU ROAD	0.15	3
406	ശാരഥി NAGAR ROAD	0.12	3
407	NJEKKAD PEYIRIKUMVILA ROAD	0.3	3
408	SHEEBA ELA ROAD	0.422	4
409	ANGANAVADI MILL ROAD	0.5	4
410	AMBILIMUKKU MADAPALLY ROAD	0.4	4
411	LEELA ROAD	0.41	3
412	AMBILIMUKKU KRISHNAN KOVIL ROAD	0.30	3
413	AMBILIKUKKU SREEKRISHNA SWAMI ROAD	0.15	3
414	IDATAHARAKAVU KUNFUMANKAVU ROAD 2	0.20	3
415	PANANTHARA BY ROAD	0.18	3
416	PONGIL ALAPPUZHA JN ROAD	0.21	3
417	BHAVANI ROAD	0.08	3
418	PRESIDENT JN BY ROAD.	0.12	3
419	NJEKKAD DURGA DEVI KSHETRAM ROAD	0.22	3
420	MULMA JUNCTION ROAD	0.30	3
421	POYKAYIL PULOMOOD ROAD	0.18	3
422	ERAYIL ELA ROAD	0.10	3
423	BHAVANI JUNCTION AKKARAMANGALAM ROAD	0.40	3
424	KUMBAKADU KULANJIPOYKA ROAD	0.32	3
425	E K NAYANAR PANCHAYATH OFFICE ROAD	0.27	3
426	PANAYARA THAZHATHUVEEDU	0.07	3
427	KULATHUVILA PADIPPURA VILAKAM ROAD	0.11	3
428	KULATHUVILA KALLIDANTHI ROAD	0.13	3
429	PICHAKASERI KUNNATHUMALA ROAD	0.3	3
430	KUNNATHUMALA KULAM ROAD	0.27	4
431	KUNNATHUMALA APPUPPAN KAVU ROAD	0.33	4
432	PICHAKASSERI ROAD continuation	0.2	3
433	PULI VILAKOM ROAD	0.3	3
434	PALAYAMKUNNU KETTIDAMMUKKU ROAD	0.275	3
435	ERAL KSHETRAM ROAD	0.47	4


436	RKM UPS ROAD	0.7	4
437	RKM UPS STADIUM ROAD	0.375	3
438	THENGUVILA FACTORY JN ROAD	0.5	3
439	AMBALATHUVILA ASARIMUKKU ROAD	0.7	4

ഗതാഗത യോഗ്യമല്ലാത്ത റോഡുകളുടെ നവീകരണത്തിന് തദ്ദേശസ്വയംഭരണ സ്ഥാപനങ്ങളുടെ ഫണ്ട് വകയിരുത്തിയിട്ടുള്ളവ

1	ചെമ്മരത്തി ഗ്രാമപഞ്ചായത്ത് കുന്നത്ത് വാതുക്കൽ റോഡ് ഐറിഷ് ട്രൈബൽ നിർമ്മാണം വാർഡ് 1	545000
2	ചെമ്മരത്തി ഗ്രാമപഞ്ചായത്ത് ആശാരിവിള കണിയാകുന്ന റോഡ് റീടാറിങ്ങ് വാർഡ് 3	545000
3	ചെമ്മരത്തി ഗ്രാമപഞ്ചായത്ത് RKM UPS റോഡ് ഇന്റർലോക്ക് ബാലൻസ് വാർഡ് 4	545000
4	ചെമ്മരത്തി ഗ്രാമപഞ്ചായത്ത് മുത്താന വടക്കത്ത് വിള റോഡ് റീടാറിങ്ങ് വാർഡ് 5	545000
5	ചെമ്മരത്തി ഗ്രാമപഞ്ചായത്ത് മുളയടിവാരം റോഡ് റീടാറിങ്ങ് വാർഡ് 6	545000
6	ചെമ്മരത്തി ഗ്രാമപഞ്ചായത്ത് അമ്പിളിമുക്ക് മാടമ്പള്ളി റോഡ് റീടാറിങ്ങ് വാർഡ് 7	545000
7	ചെമ്മരത്തി ഗ്രാമപഞ്ചായത്ത് ഏറ ക്ഷേത്രം റോഡ് റീടാറിങ്ങ് വാർഡ് 8	545000
8	ചെമ്മരത്തി ഗ്രാമപഞ്ചായത്ത് തറട്ട കാഷ്യൂ ഫാക്ടറി റോഡ് മൈന്റനേൻസ് വാർഡ് 11	545000
9	ചെമ്മരത്തി ഗ്രാമപഞ്ചായത്ത് കള്ളത്തുവിള പടിപ്പുര വിളാകം റോഡ് റീടാറിങ്ങ് വാർഡ് 9	545000
10	ചെമ്മരത്തി ഗ്രാമപഞ്ചായത്ത് പൊയ്ക്കയിൽ വേലൻകോണം റോഡ് റീടാറിങ്ങ് വാർഡ് 10	545000
11	ചെമ്മരത്തി ഗ്രാമപഞ്ചായത്ത് പട്ടിയാരത്തുവിള റോഡ് റീടാറിങ്ങ് വാർഡ് 12	545000
12	ചെമ്മരത്തി ഗ്രാമപഞ്ചായത്ത് പൊങ്ങുവിള റോഡ് ബാലൻസ് റീടാറിങ്ങ് വാർഡ് 13	545000
13	ചെമ്മരത്തി ഗ്രാമപഞ്ചായത്ത് പൈപ്പിന്റൂട് മണ്ണാൻകോണം റോഡ് റീടാറിങ്ങ് വാർഡ് 15	545000
14	ചെമ്മരത്തി ഗ്രാമപഞ്ചായത്ത് വട്ടപ്പാമുട് ഊറ്റുകുഴി റോഡ് റീടാറിങ്ങ് വാർഡ് 16	545000
15	ചെമ്മരത്തി ഗ്രാമപഞ്ചായത്ത് മറത്തിൽവിളാകം റോഡ് റീടാറിങ്ങ് വാർഡ് 17	545000
16	ചെമ്മരത്തി ഗ്രാമപഞ്ചായത്ത് ചാവടിമുക്ക് കല്ലുമല തെങ്ങിനമുല റോഡ് റീടാറിങ്ങ് വാർഡ് 19	545000
17	ചെമ്മരത്തി ഗ്രാമപഞ്ചായത്ത് ഫാക്ടറി ജംഗ്ഷൻ റോഡ് ബാലൻസ് റീടാറിങ്ങ് വാർഡ് 2	545000
18	ചെമ്മരത്തി ഗ്രാമപഞ്ചായത്ത് പരതിവിള റോഡ് റീകോൺക്രീറ്റ് വാർഡ് 18	545000
19	ചെമ്മരത്തി ഗ്രാമപഞ്ചായത്ത് കുന്നവിള ഹൗസിങ്ങ് കോളനി റോഡ് കോൺക്രീറ്റ് വാർഡ് 2	200000
20	ചെമ്മരത്തി ഗ്രാമപഞ്ചായത്ത് ചാരമുട് മാടൻവിള റോഡ് കോൺക്രീറ്റ് വാർഡ് 3	200000
21	ചെമ്മരത്തി ഗ്രാമപഞ്ചായത്ത് ഗാന്ധി നഗർ റോഡ് ബാലൻസ് കോൺക്രീറ്റ് വാർഡ് 4	200000
22	ചെമ്മരത്തി ഗ്രാമപഞ്ചായത്ത് മുത്താന LPS റോഡ് കോൺക്രീറ്റ് വാർഡ് 5 വാർഡ്	200000
23	ചെമ്മരത്തി ഗ്രാമപഞ്ചായത്ത് പന്ത് വിള മുത്താന ഏല റോഡ് കോൺക്രീറ്റ് വാർഡ് 6	200000
24	ചെമ്മരത്തി ഗ്രാമപഞ്ചായത്ത് പോങ്ങിൽ കോളനി റോഡ് കോൺക്രീറ്റ് വാർഡ് 6	200000
25	ചെമ്മരത്തി ഗ്രാമപഞ്ചായത്ത് വലിയവിള മാടൻകാവ് റോഡ് കോൺക്രീറ്റ് വാർഡ് 7	200000
26	ചെമ്മരത്തി ഗ്രാമപഞ്ചായത്ത് അണ്ണൂ റോഡ് കോൺക്രീറ്റ് വാർഡ് 8	200000
27	ചെമ്മരത്തി ഗ്രാമ പഞ്ചായത്ത് കൂട്ടിക്കൽ വാതുക്കൽ റോഡ് സംരക്ഷണ ഭിത്തി നിർമ്മാണം വാർഡ് 9	200000

28	ചെമ്മരതി ഗ്രാമ പഞ്ചായത്ത് പിച്ചുകശ്ശേരി കല്ലിടാന്തി റോഡ് കോൺക്രീറ്റ് വാർഡ് 10	200000
29	ചെമ്മരതി ഗ്രാമ പഞ്ചായത്ത് മന്ത്രിയംകോണം പോരിട്ടക്കാവ് ക്ഷേത്രം റോഡ് കോൺക്രീറ്റ് വാർഡ് 11	200000
30	ചെമ്മരതി ഗ്രാമ പഞ്ചായത്ത് കല്ലടുക്കിൽ റോഡ് കലുങ്ങ് നിർമ്മാണം വാർഡ് 12	150000
31	ചെമ്മരതി ഗ്രാമ പഞ്ചായത്ത് പട്ടിയാരത്തംവിള തടം റോഡ് മെസ്റ്റ്റനൻസ് വാർഡ് 12	50000

ഗതാഗത യോഗ്യമല്ലാത്ത റോഡ്			
1	PONGIL COLONY ROAD	2.00	3
2	VAYANASALA KOVOOR BY ROAD	0.45	3
3	RAMACHANDRAVILASAM KUTTOOR ROAD	0.45	3
4	Madanvila Charumoodu road	0.90	3
5	NADAYARA MANDARA ROAD	1.2	3
6	VELAMKONAM PICHAKASERI ROAD	0.5	4
7	KALLIDANTHI ROAD	0.4	3
8	A R Bharathan Memorial road	0.7	3
9	Njekkad Shree Bhoothanatha keshtram road	0.1	3
10	Njekkad D K road	0.1	3
11	R KM Ups road	0.8	3
12	Bhavani junction	0.8	3
13	Chavadimukku SNVHS road	1	5
14	Poykayil Velankonam road	0.6	3
15	Tharatta Cashew factory road	0.6	3
16	Asarimukku kaniyamkunnu road	0.4	3
17	Manthriyamkonam Porittakavu kshetram road	1	3



വർക്കല നിയോജക മണ്ഡലത്തിലെ തദ്ദേശ സ്വയംഭരണ സ്ഥാപനത്തിലെ ഇടവ ഗ്രാമ പഞ്ചായത്തിന്റെ കീഴിലുള്ള റോഡുകളുടെ പേര് , ദൈർഘ്യം , വീതി എന്നിവ ചുവടെ ചേർക്കുന്നു .

SI NO	Name of Road	Length	Width
Ward 1			
1	SNDP TO RAILWAY STATION	51.77	3
2	KALLUMMOOD CHINKIKKAZHIKAM	159.98	3
3	KAYALAZHIKAM	69.18	3
4	PILLAVILAKAM NELATTIL	26.25	5
5	KAPPIL KADAVUVARUTHODI	81.98	3
6	PATTANVILAKAM RASHIONKADA	92.2	3
7	CHINKKIKIZIYAM KAPPIL KADAVU	204.62	3
8	KAPPIL KADATH MALKUNNAM	52.1	3
9	PUTHANVILAKAM	98.02	4
10	KAPPIL RAILWAY STATION	75.11	4
11	THAMPURATTI	99	3
12	SNDP MULAKKADA	395.51	3
13	MAMMUTTIL KILIMUKKAM	449.52	3
14	MAMMUTTIL CHINKIKKAZHIKAM	438.14	3
15	PILLAVILAKAM PUTHANVILA	63.77	2
16	KAPPIL KADAVU ROAD	205.4	3
17	KAPPIL KADAVU ROAD	31.81	3.5
18	MAMMOOTIL KADAVU ROAD	68.62	2

Ward 2

1	MUNNUMUKK CHARUVILA	111.98	3
2	KANJIRAM NINNATHIL RAILWAY LANE	82.16	3
3	KANJIRAM NINNATHIL RAILWAY LANE 2 EDAVAZHI	24.24	3
4	MADAN NADA	104.81	3
5	MOONNU MUKK RAILWAY LANE	193.22	3
6	MADATHIL RAILWAY LANE	106.14	3
7	CHEKKALAVILA RAILWAY LANE	102.14	3
8	KADATHIL RAILWAY LANE	145.33	3
9	NALUMUKK PARAYIL	321.18	4
10	CHARUVILA	23.8	3
11	KAPPIL HS THEKKETHENGUVILA	167.59	3
12	KAPPIL HS NELLATIL KADATH	1345.97	5
13	KAYALAZHIKAM	68.7	2
14	PUTHOLAM	52.96	2
15	KAPPIL H S NELLETTIL KADATH	143.52	3
16	KAPPIL H S NELLETTIL KADATH	790.39	4
17	KAPPIL H S NELLETTIL KADATH	445.49	3.8
18	MADAN NADA RAILWAY LANE	102.83	3

Ward 3

1	MANGATT KAYAL	288.58	3
2	MANGATT NALU MUKK	201.44	3
3	NALUMUKK MANGATT KAYAL	358.38	3
4	PUTTIL AMBEDKAR	548.04	3
5	NIRALA MANGATT	462.23	4
6	KAKKOLUVILA ECHARAM VILA	125.43	4
7	THUNDU VILA	363.28	3
8	PANANINNAVILA THUNDUVILA ROD	139.28	3
9	EASHWARAM VILA VADAKKA VILA	308.44	4
10	VADAKKE VILA ANGAN VADI	145.3	4
11	MULAVUKADA ROAD 1	124.85	3
12	MULAVUKADA 2	94.63	3
13	MALAVILA COLANI 1	37.84	2
14	MALAVILA COLANI 2	16.89	2
15	MALAVILA ROD	90.15	3
16	MALAVILA	112.91	3
17	MANGATTECHARUVILA 1	225.32	3
18	MANGATTECHARUVILA 2	98.14	3
19	MANGATTE CHARUVILA 3	84.5	3
20	MANGATTE CHARUVILA 4	64.09	3
21	MANGATTE CHARUVILA 5	169.48	3
22	PANANINNAVILA THUNDUVILA	33.39	3
23	THUNDUVILA KAKOLUVILA ROAD	111.44	2.25
24	PANANINNAVILA THUNDUVILA	32.77	3
25	PANANINNAVILA THUNDUVILA ROAD	346.7	2.8
26	PANANINNAVILA THUNDUVILA	186.36	2.8

Ward 4

1	MOODILLAVILA NIRALAIL	349.61	5
2	MOODILLAVILA ANICOMPANY	391.71	3
3	MOODILLAVILA PARAIL	481.82	3
4	AZHANTAVILA 1	65.13	3
5	ADIKOLLI ROD	51.55	3
6	PARAYIL KALLUVILA	366.77	2
7	MOODILAVILA CLUB VAYAL	34.4	2
8	AYANTA VILA	106.34	3
9	MOODILAVILA PHC ROD	382.45	3
10	PARAYIL PANDARA VILA	238.61	3
11	PANDARA VILA	91.97	1.5
12	PANDARAVILA 2	39.93	1.5
13	PANDARAVILA 1	14.61	1.5
14	SIVAN PILLA STOR KATTU VILA	85.41	2
15	DECENT MUKK KATTUMPURAM	187.18	2
16	DECENTMUKK RAILWAY LANE	140.69	4
17	KALLUVILA LEKSHAM VEED	105.57	2
18	LAKSHYAM VEED	59.08	2
19	KALLUVILA SNDP	109.72	3

20	MUDILLAVILA CLUB KATTUVILA	149.63	2
21	PARAYIL KALLUVILA	0	3.05
22	PANANINNAVILA VILA KATTUVILA ROAD	98.12	1.5
23	MOODILLAVILA AANICOMPANY	387.2	3
24	LAKSHAMVEED MULLUVILA	96.06	2.5
25	PARAYIL PANDARA VILA	250.05	2.8
26	PARAYIL PANANINNAVILA ROAD	108.03	2.7
27	PARAYIL KALLUVILA	86.38	3.05
28	LAKSHAMVEED MULLUVILA	21.52	1.9
29	PANDARA VILA KATTUVILA ROAD	42.84	1.4
30	PANDARA VILA KATTUVILA ROAD	17.58	1.7
31	PARAYIL KALLUVILA	188.71	1.8
32	ADIVKLLY ROAD	53.03	3

Ward 5

1	MULLIKKA KADU POTTAKULAM	113.79	3
2	PANJAVADI MUKKALAKKAL	139.88	3
3	MANGAT SHETHRAM MULLIKKA KADU	152.16	3
4	MANAF EDAVA	121.61	3
5	POTTAKULAM THAKIDIYIL	241.53	3
6	THAKIDIYIL MOONNUMoola	298.61	3
7	PAYATTUVILA MOODILLAVILA	1255.59	5
8	MUKKALAKKAL KATTUVILA	933.17	5
9	EDAVA CHEENAKKAVU DECENT MUKK	496.25	3
10	POTTAKULAM UNNICHAN KAVU	175.81	3
11	DECENT MUKK KALLUVILA	73.71	1
12	DECENT MUKK KINATTIN KARAVILA SHATRAM	144.4	3

Ward 6

1	POTTAKULAM MUDILLAVILA	344.24	3
2	SAMSKARIKA KENTHRAM KURUVILA	445.53	3
3	KANNAMPARAMP HEALTH CENTER	320.38	3
4	CHEENAKKAVU KINATTINKARA VILA	587.67	3
5	MULANINNATHIL POTTAKULAM	287.83	3
6	PUTHANVILA KINATTIN KARA VILA	203.09	3
7	MUDILLAVILA KUZUYATH	891.67	3
8	ADAPPINAKAM POTTAKULAM	796.67	3
9	EDATHARAVILA POTTAKULAM ROAD	279.61	4
10	EDATHARAVILA MOODILLAVILA ROAD	817.95	3.5
11	EDATHARAVILA LONDON COLONY ROAD	55.08	2.7
12	EDATHARAVILA POTTAKULAM ROAD	5.55	4
13	EDATHARAVILA POTTAKULAM ROAD	37.72	4
14	MOODILLAVILA KANNIMEL VAYAL ROAD	25.42	2.5
15	KINATTINKARA TEMPLE ROAD	134.94	3.8
16	MOODILLAVILA KANNIMEL VAYAL ROAD	91.28	2

Ward 7

1	KARIPPURAM VALLAMVILA CASH FACTORY	525.49	4
---	------------------------------------	--------	---

2	ADAPPINAKAM PUTTIL SHATRAM	145.21	3
3	KARIPPURAM CASHWA FACTORY	595.2	3
4	KANKULAM PHC SUB CENTER KARIPPURAM PUMP HOUSE	272	3
5	PHC SUB CENTER KARIPPURAM PUMP HOUSE	285.44	3
6	ADAPPINAKAM	147.12	3
7	KARIPPURAM AMBADKAR	474.17	4
8	VALLAM VILA ROAD	290.24	3
9	KAMMUNITY HALL AMBAKDKAR KOLANI	124.43	3
10	KARIPPURAM SUKASHINI KADAVE	124.9	3
11	KUTTINJARNINNATHIL CASHEW FACTORY ROAD	102.77	6
12	PUTTI KSHETHRAM KALING ROAD	177.36	4
13	KARIPPURAM MAVILA ROAD	81.04	1.9
14	THOTTUMUKHAM FOOTPATH	102.85	2.6
15	KIRALIVILA OLIPPIL ROAD	88.12	2.4
16	KIRALIVILA OLIPPIL ROAD	80.01	3.1
18	ADAPPINAKAM ROAD	45.14	1.7
19	VADAKKEPULININNATHIL ROAD	68.65	1.8
20	VADAKKEPUTHENVILA VALLABHANNINNA VILA ROAD	379.1	2.8
21	KURIVIKKADAV PUMP HOUSE ROAD	279.93	4
22	KURIVIKKADAV PUMP HOUSE ROAD	365.34	3.5
23	KURIVIKKADAV PUMP HOUSE ROAD	143.17	3.5
24	MEDAYIL ROAD	486.91	3.9
25	NIRALA JUNCTION EDA ROAD	97.94	2.7
26	MADATHARA HEALTH CENTRE ROAD	211.67	3.4
27	NIRALA JUNCTION EDA ROAD	113.11	2.3
28	KUTTINJARUNINNATHIL VALLABHANVILA ROAD	183.08	2.55
29	VALLABHANNINNAVILA ROAD	125.69	2.5
30	VALLABHANNINNAVILA ROAD	174.52	2.5
31	PUTHENVILA LAKSHAMVEED COLONY	127.35	3
32	PUTHENVILA LAKSHAMVEED COLONY	135.2	1.6
33	KATTUVILA EDAROAD	74.47	1.3
34	MEDAYIL ROAD	105.18	3.9
35	LAKSHMIPURAM MAYAMCHANATHA KUZHIYATH KANNIMEL VAYAL ROAD	136.4	1.6

Ward 8

1	KANNAMPARAMP MULANINNATHIL	450.49	3
2	SASTHAM NADA	191.1	4
3	KANJIRAM NINNATHIL POIKAYIL SHATRAM	227.15	3
4	SHANKARANARAYANA GIRI THODIYIL SHATRAM	241.06	3
5	MEDAYIL KURUVILA	292.94	3
6	MEDAYIL KURUVILKADAVE	588.1	3
7	PUTHANVILA LEKSHAM VEED	94.42	3
8	PARAIL NADIYASHALA	150.64	3
9	ALIKKALIL SHATRAM	39.38	2
10	PARAIL ALIKKALIL	75.61	2
11	MADAIL PUTHUVAL	174.19	3
12	KURUVILA LEKSHAMVEED KIZHEKKAVILA	189.65	3

13	KURUVILA LEKSHAM VEED KIZHEKKAVILA 2	74.97	2
14	KURUVILA VELLAMKIDANNAPARA ANGANAVADI ROA	53.47	1.2
15	KURUVILA VELLAMKIDANNAPARA ANGANAVADI ROA	0	1.2
16	VENKULAM PARAYIL LEKSHMIKUNNVILA ROAD	59.64	3
17	KRISHIBHAVAN - KIZHAKKEVILA ROAD	63.19	2.5
18	KRISHIBHAVAN - KIZHAKKEVILA ROAD	5.15	1.5
19	KURUVILA VELLAMKIDANNAPARA ANGANAVADI ROA	23.46	3.2
20	HOUSE ROAD KATTUVILA SAMSKARIKA NILAYAM VELLAMKIDANNAPARA ROAD(KATTUVILA MULANINNATHIL ROAD)	97.25	3
21		397.2	3.6

Ward 9

1	KARGIL MARAKKADA	291.94	3
2	LVUPS STADIUM	211.46	3
3	STADIUM KARGIL	307.37	3
4	MANJAKUNNU PULINENNATHIL MUKALIL	332.06	3
5	KALKKUTAMVILA	149.14	2
6	PULININNATHIL MUKAL KAVE	162.88	3
7	STADIUM KAVE	710.32	3
8	KARGIL POIKAIL	699.12	3
9	PADINNATA VEED STADIUM	68.25	3
10	CHANDRANALLUR SREEKRISHNA SWAMI SHATRAM	156.79	1
11	SNDP VENKULAM	88.91	2
12	SNDP VENKULAM 1	37.73	2
13	SNDP VENKULAM 2	48.68	2
14	VADAKKE VAYALTHODI PULININNATHIL ROAD	170.2	2.4
15	STADIUM GANAPATHY TEMPLE ROAD	101.72	3.2
16	STADIUM VAYALTHODI ROAD	31.14	5.5
17	STADIUM VAYALTHODI ROAD	239.6	3.6
18	KALKUTTAMVILA BYE ROAD 2	57.12	1.5
19	CHOOLAYIL PULININNATHIL ROAD	22.68	1.3
20	CHOOLAYIL PULININNATHIL ROAD	40.39	2.15
21	KALKUTTAM VILA BYE ROAD 1	104.55	2.5

Ward 10

1	CHAMPAKATHIN MOOD BHADRAKALI KSHETRAM	531.21	3
2	SNDP VARUVILA	109.68	2
3	MALA RAILWAY LAIN	52.83	4
4	KALINGIL RAILWAY LAIN	97.72	3
5	CHULAIL KIZAKKA VAYAL THODI	379.45	3
6	MAVILA THODE	198.74	2
7	CHAMPAKATHINMOOD SN NAGAR	371.04	3
8	DIPPO PUTHAN VILA	98.27	3
9	MARAKKADAMUKK KARGIL ROAD	136.75	3
10	MARAKKADAMUKK KARGIL ROAD	169.57	3.5
11	CHOOLAYIL THEKKE VAYALTHODI	109.78	1.8
12	KALLAZHI ROAD	61.43	2.3
13	PLAVILA ROAD	98.59	1.5

14	PLAVILA	62.41	3.8
15	CHEMBAKATHIN MOODU BHADRAKALI TEMPLE ROAD	78.26	3.7
16	MARAKKADAMUKK KARGIL ROAD	299.75	3.8
17	CHEMBAKATHIN MOODU BHADRAKALI TEMPLE ROAD	480.81	3
18	LVUPS WAITING SHED MUTHARAM ROAD	59.97	3

Ward 11

1	BANK CHIRAIL	235.34	3
2	PUNNAKULAM RAILWAY	785.52	3
3	CHIRAIL	456.78	3
4	PUNNAVILAKAM ANGANVADI ROAD	83.94	2.6
5	PUNNAVILAKAM RAILWAY LINE	141.22	2.4
6	KALLAZHI ROAD	49.58	2.9
7	KUNJARIVILAKAM ROAD	98.06	2.5
8	KALLAZHI ROAD	39.43	3.5
9	PUNNAKULAM PALLI ROAD	176.74	2.2
10	SANGAMUKK RAILWAY LINE	692.6	3.8
11	SANGAMUKK RAILWAY LINE	49.79	2.5
12	PUNNAKULAM PALLI ROAD	70.6	2.2
13	PARAMBIL KSHETHRAM ANGANVADI ROAD	176.9	3.5
14	KALLAZHI ROAD	7.07	2.75
15	STADIUM GANAPATHY TEMPLE ROAD	95.93	3.2
16	SARASWATHY TEMPLE MEKKUNNIL ROAD	153.86	1.6

Ward 12

1	ODAYAM LP SCHOOL SARASWATHY SHATRAM	481.43	3
2	PUNNAKULAM	198.57	3
3	ANCHUMUKKU MAVUNNUVILA	189.37	3
4	MISKINTHERIVU ODAYAM PARAMPIL SHATRAM	329.88	3
5	SARASWATHY SHATRAM	121.15	3
6	MAVUNNU VILA MADRASA	137.94	3
7	PARAMPIL SHATRAM MULLAVILAKAM	482.29	3
8	KOCHORUVILAKAM AKKARAKINAR	46.76	4
9	MADRASA PUNNAKULAM	103.38	3
10	PUTHAN VILAE RAILWAY LINE	249.33	3
11	PARAKKUDI KALLUVILA - MANTHARA KADAPPURAM R	252.13	5
12	KOCHUTHUNDAM VANIKKUDI ROAD	171.63	3
13	MULLAVILAKAM KADAYIL VEED ROAD	536.62	5
14	KIZHAKKE VEED MISKINTHERIVU ROAD	139.99	2.9
15	MISSKINTHERIVU PUNNAKULAM	101.55	3.2
16	THEKKE KUNNAM ROAD	72.09	3.2
17	ANJUMUKK MAVUNINNAVILA ROAD	0	3
18	KUNNAM PUNNAKULAM ROAD	195.52	4.5
19	ANJUMUKK MAVUNINNAVILA ROAD	175.39	3
20	KUNNAM PUNNAKULAM ROAD	42.66	4.5
21	ODAYAM L P S RAILWAY TRACK ROAD	489.56	3.4
22	PUTHANVILA RAILWAY TRACK ROAD	166.43	2.8
23	MARAKKADAMUK RAILWAYLINE ROAD	115.79	2.4

Ward 13

1	CHIRAIL STADIUM RAILWAY LAIN	840.87	3
2	CHIRAIL SCHOOL	421.98	3
3	VARUVILAKAM MANTHRA SHATRAM	284.04	3
4	VARUVILAKAM CHIRAIL	179.33	3
5	AKKARA MAVARA	253.76	3
6	MARAKKAR VILAKAM EALAM ROAD	180.15	3
7	KUZHAKKADE ODAYAM	308.24	3
8	KUZHAKKADE KOTTAYAM PANAYAM	114.63	3
9	VARIL AKKARA ROAD	236.36	3.1
10	MISKIN THERIV KOTTAYPANI	336.5	3.6
11	MANTHARA PALATHODI	536.35	4.1
12	PALATHODI KAITHAMUKK	240.24	3.2
13	PUTHENVILA THANDATHERIV	120.51	3.2
14	PUTHENVILA THANDATHERIV	63.62	2
15	KOZHAKKAD CHARUVILA ROAD	26.42	2.4
16	KOCHUTHODI	82.36	3.8
17	KAVUVILA MALAPPURAM ROAD	85.57	3.6
18	KAVUVILA MALAPPURAM ROAD	124.69	3.4
19	KOZHAKKAD VAYAL ROAD	108.54	3.6
20	VARIL AKKARA ROAD	122.75	3.2
21	SALVILLA	60.46	3.4
22	PUTHANVILA ROAD	119.38	4.5
23	MADATHILVILA ROAD	52.86	3
24	PADINJARELAKSHAM VEEDU	31.46	1.7
25	MADATHILVILA ROAD	172.09	1.5
26	M R PUTHANVILAROAD	67.45	2.8
27	PALATHODI ROAD	84.34	3.2
28	KAVUVILA MALAPPURAM ROAD	34.93	1.5
29	THUNJARAVILAKAM MANTHARA	63.38	3
30	PUTHENVILA ANGANVADI ROAD	78.79	2
31	VASUDEVA SADANAM ROAD	88.85	1.3

Ward 14

1	THUNDATHIL VANKADA VILA	154.28	3
2	EDAVAL ANSAR HOSPITAL KUNNUMPURAM ROAD	0.01	3
3	KUNNUMPURAM EDAVAL	66.25	3
4	KAKKULAM ALINENNATHIL VILA	192.26	3
5	KAKKULAM KACHINAM VILAKAM	269.42	3
6	ANSAR HOSPITAL KUNNUMPURAM	261.7	3
7	ANSAR KUNNUMPURAM KAKKULAM MANTHARA	642.82	3
8	KACHINAM VILAKAM SHATRAM	146.42	3
9	KALIPPURA	144.28	3
10	SREEYAT CLUB KAKKULAM VAIL	275.55	2.5

11	VARUVILAKAM KALLUVILAKAM	130.5	3
12	KAZUKAN KUNN MANTHRA SHATRAM	131.24	3
13	MANTHARA VARUVILAKAM ROAD	154.37	4.1
14	VARUVILAKAM CHIRAYIL	179.6	3.1
15	VARUVILAM KAZHUKANKUNN ROAD	232.98	3.6
16	MANTHARA KSHETRAM KAZHUKANKUNN	25.16	2.1
17	MANTHARA KSHETRAM KAZHUKANKUNN	51.18	3.2
18	CHIRAYIL STADIUM RAILWAY LINE	505.62	3.8
19	H S ROAD CHIRAYIL	213.32	3
20	HS THEKKEVILA RIAD	162.93	2.4
21	HS ROAD NAMBACHAN VEEDU	105.07	2.6
22	AKG NAGAR CHIRAYIL SCHOOL	417.35	3.8
23	MANTHARA TEMPLE MEVARAM	128.02	3
24	MANTHARA KSHETRAM PALATHODI	36.87	5
25	MANTHARA KSHETRAM PALATHODI	95.65	3.6
26	MANTHARA KSHETRAM KAZHUKANKUNN	73.08	3.7
27	MANTHARA KSHETRAM KAZHUKANKUNN	30.8	3.7
28	MANTHARA KSHETRAM KAZHUKANKUNN	23.03	7
29	MANTHARA VARUVILAKAM ROAD	94.51	3.6

Ward 15

1	APPOLO SREEYAT SFA CLUB	965.18	3
2	PALAKKAVE SHATRAM VAYALAZIKAM	304.05	3
3	THARUVE MOOK VAYALAZIKAM	205.87	4
4	PAIKKULAM MALAPPURAM PALLI	589.92	3
5	MANTHARA SHATRAM MALAPPURAM PALLI BECJ RPA	258.73	5
6	MALAPPURAM PALLI BEACH ROAD	511.27	2
7	MADRASSA KAKKULAM VAIL	104.25	3
8	SNDP EDAVA	65.4	3
9	MANUSHYALAYAM 1	165.42	3
10	SREEYAT CLUB DHARMA VEEDU	195.57	3
11	LABA THEKATHIL KALARIL ROD	302.18	3
12	KALIPPURA KANAVE	87.77	3
13	MANTHRA SHATRAM KANAVE	86.49	3
14	MANTHRA SHATRAM ANNAMANDAL PALATHODI VAIL	211.11	3
15	PALATHODI VAIL KAZUKAN KUNN	111.3	3
16	PALATHODI	155.55	3
17	B CANTI APPOLO BECH ROAD	783.51	2
18	PARIJATHAM NIRMALYAM MALAPPURAM	46.65	2
19	PARIJATHAM NIRMALYAM MALAPPURAM	57.4	2
20	KAVALAZIKAM UPPOD ROD	67.31	1.5
21	KUTTIKKAD CHERIYATT EALAROD	43.19	2.5
22	MANUSHYALAYAM	134.33	3
23	PRESSMUKK THUNDATHUVILA ROAD	204.18	3.6
24	VAYALAZHIKAM MANSHALAYAM ROAD	115.05	3.2
25	KOLLAMVILAKAAM VAYALTHODI ROAD	166.95	3
26	THODIYIL KACHINAMVILAKAM ROAD	49.64	3.8
27	VAYALAZHIKAM MANSHALAYAM ROAD	168.03	3.1

28	THODIYIL KACHINAMVILAKAM ROAD	46.6	4.4
29	THODIYIL KACHINAMVILAKAM ROAD	43.11	2.4
30	KUZHVELLILA THAVOOD ROAD	172.75	2.7
31	KEPPAL HOUSE PADINJATTEPULIKKAD ROAD	79.1	2
32	THUSHARA AKKARA ROAD	29.42	3.8
33	THUSHARA AKKARA ROAD	20.78	3
34	THUSHARA MEVARAM ROAD	90.84	3.8
35	VETTAKKADA NELPURA ROAD	135.82	3.2
36	VALIYAVILAKAM EDAYILA VEED	205.76	3.25
37	MARANVILAKAM ANGATHA VEED	54.82	3
38	KOCHUVILA MUNDANVILA ROAD	24.5	3

Ward 16

1	PRESSMUKK KARIKKAKAM	150.46	3
2	LP SCHOOL VANNAMTHODI	458.06	2
3	LP SCHOOL MATHANVILAKAM	147.96	3
4	KARIKKAKAM THUNDATH VILA	133.94	3
5	AZANTHAVILI RAILWAY LAIN	164.68	3
6	KINATTINKARA VILIA RAILWAY LAIN	181.31	3
7	MADRASA PUTHANVILA RAILWAY LAIN	98.14	3
8	KUMARASWARAN SHATRAM KOCHUVAIL	279.25	3
9	THUSHARA MUKK KALLAZI	262.62	3
10	PALAKKAVE KOCHU VAIL	270.9	3
11	CHUNDI VILAKAM OOLANVILAKAM	41.13	3
12	SHIBILI MANZIL KUNNUMPURAM ROAD	56.76	2.2
13	SHIBILI MANSIL CHINNAMKULAM VAYAL ROAD	55.29	2.5
14	KOCHARA KIZHAKKATH THANAL ROAD	53.37	1.2
15	CHAKKALAVILAKAM KUNNUVILA ROAD	53.32	1.8
16	PARAPPURAM NANGAMANAZHIKAM ROAD	90.26	2.7
17	PARAPPURAM NANGAMANAZHIKAM ROAD	120.89	2.6
18	KOCHARAKIZHAKKATH THANAL ROAD	121.63	2.5
19	THUMBIUM KUNNUMPURAM ROAD	68.08	2.5
20	PALAKKAV KSHETHRAM KOCHUVAYAL THERI MUKK R	532.15	3.5
21	CHUNDI VILAKAM OOLANVILAKAM	32.73	1.4
22	THERIVMUKK THUSHARAMUKK ROAD	257.49	3.5

Ward 17

1	ARAMAN THOTTINKARA	176.74	3
2	MANGUTTAM VAIDIYANTAMUKK	509.86	3
3	PALLI MUKKU CHATTIYAN VILAKAM	249.41	3
4	PATHINETTAM PADI KANNAM MOOD	243.08	2
5	KARTHACHI VEED VADAKKA VEED	38.28	3
6	KAPPIL MALAPPURAM KILIYIPPURA	318.9	3
7	ALUMMOOD KAPPIL MALAPPURAM	89.53	2
8	THOTTINKARA KANNAM MOOD	203.24	3
9	KANNAM MOOD RAILWAY LAIN	135.69	3
10	THOTTIN KARA	108.45	3
11	KINATTUVILAKAM SHATRAM	93.32	3

12	VETTAKADA THAIKKAVE KADAPPURAM	69.4	3
13	VETTAKKADA CHINNAMKULAM ROAD	244.77	3
14	ADANAZHIGAM PAYARANVILAKAM RIAD	128.87	3
15	PARAYIL MARKET ROAD	53.04	2
16	PT HOUSE THODIYIL THAVARAM RIAD	123.44	2.6
17	THODIYIL THAVARAM THOTTAM ROAD	49.69	2.8
18	PARAYIL NSS KARAYOGAM DEVASOM ROAD	115.13	5.5
19	PARAYIL NSS KARAYOGAM DEVASOM ROAD	25.11	3.6
20	PARAYIL VADAKKEBHAGAM	35.76	2.2
21	MALAPPURAM KALIYIPPARA ROAD	75.39	2.3
22	PARAYIL VADAKKEBHAGAM	19.9	2.2
23	PARAYIL KADIYATHI ROAD	30.91	2.8
24	THOTTINAKKA PALLI THUNDATHIL ROAD	113.41	3.1
25	KIZHAKECHANDRATHIL THOTTINAKKARA PALLI ROA	409.66	3.8
26	THEKKUMKARA MELATHIL ROAD	116.53	2.5
27	CHATTAM VEED ROAD	82.3	2.8

II ഗതാഗത യോഗിയമാല്ലാതെ റോഡ്

1	MAMMUTTIL CHINKIKKAZHIKAM	438.14	3
2	MUNNUMUKK CHARUVILA	111.98	3
3	NIRALA MANGATT	462.23	4
4	PANANINNAVILA VILA KATTUVILA ROAD	98.12	1.5
5	EDAVAL CHEENAKKAVU DECENT MUKK	496.25	3
6	CHEENAKKAVU KINATTINKARA VILA	587.67	3
7	MEDAYIL KURUVILKADAVE	588.1	3
8	MAVILA THODE	198.74	2
9	KARGIL MARAKKADA	291.94	3
10	KUNJARIVILAKAM ROAD	98.06	2.5
11	KANNAM MOOD RAILWAY LAIN	135.69	3

III ഗതാഗത യോഗിയമല്ലാത്ത റോഡുകളുടെ നവീകരണത്തിന് തദ്ദേശസ്വയംഭരണ സ്ഥാപനങ്ങളുടെ ഫണ്ട് റ

1	NIRALA MANGATT	462.23	4
---	----------------	--------	---

പ്രകാശിതമാക്കുന്നു

ഗതാഗത യോഗ്യമല്ലാത്ത റോഡുകൾ

ഇലകമണ് ഗ്രാമപഞ്ചായത്ത്

Si No	Name of project
1	ഹരിഹരപുരം ആലുവിലൂപ്പുറം റോഡ് പുനരുദ്ധാരണം - വാർഡ് 1
2	കുളത്തൂർ റോഡ് പുനരുദ്ധാരണം - വാർഡ് 6
3	കൽപ്പകം കളിയിക്കൽ റോഡ് പുനരുദ്ധാരണം - വാർഡ് 4
4	നേതാജി റോഡ് പുനരുദ്ധാരണം - വാർഡ് 2
5	കരവാരം ഏറത്ത് റോഡ് പുനരുദ്ധാരണം - വാർഡ് 5
6	മാവിലൂ നീരോന്തി റോഡ് പുനരുദ്ധാരണം - വാർഡ് 7
7	മേടയിൽ ചിറ്റാറ്റ് റോഡ് പുനരുദ്ധാരണം - വാർഡ് 8
8	പുലിയത്ത് റോഡ് പുനരുദ്ധാരണം - വാർഡ് 9
9	വില്ലിക്കടവ് കാട്ടുപുറം റോഡ് പുനരുദ്ധാരണം - വാർഡ് 12
10	ചാമനടി റോഡ് പുനരുദ്ധാരണം - വാർഡ് 13
11	കൈതപ്പുഴ റോഡ് പുനരുദ്ധാരണം - വാർഡ് 14
12	പള്ളിത്തൊടി റോഡ് പുനരുദ്ധാരണം - വാർഡ് 16
13	ഹരിഹരപുരം പാറപ്പുറത്ത് റോഡ് - വാർഡ് 1
14	അണ്ണൂർവാദർ റോഡ് പുനരുദ്ധാരണം - വാർഡ് 11
15	മാമ്പഴമൂല റോഡ് പുനരുദ്ധാരണം - വാർഡ് 14
16	വില്ലിക്കടവ് ഗുരുമന്ദിരം റോഡ് പുനരുദ്ധാരണം - വാർഡ് 12
17	പുലിയത്ത് വെട്ടിക്കൽ കോളനി റോഡ് പുനരുദ്ധാരണം - വാർഡ് 10
18	എച്ച് എസ്സ് എസ്സ് കടവീങ്കര റോഡ് പുനരുദ്ധാരണം - വാർഡ് 9
19	കന്നംപുറം റോഡ് പുനരുദ്ധാരണം - വാർഡ് 10
20	കരുമാൻറീകം റോഡ് പുനരുദ്ധാരണം - വാർഡ് 1
21	കണ്ണുകൃഷ്ണൻ റോഡ് കോൺക്രീറ്റിങ്ങ് - വാർഡ് 3
22	ഉപ്പുപുരയിലുള്ള ഹൈടെക് റോഡ് പുനരുദ്ധാരണം - വാർഡ് 11
24	ചാമ്പക്കട വയലിൽ റോഡ് പുനരുദ്ധാരണം വാർഡ് 16
25	കിഴക്കേപ്പുറം എൽപിഎസ് പഴവീട് റോഡ് അറ്റകുറ്റപ്പണി
26	സാന്താനം റോഡ് അറ്റകുറ്റപ്പണി
27	എകെജി കന്നംപുറം റോഡ് പുനരുദ്ധാരണം
28	കുളത്തൂർ കാഞ്ഞിരവിളാകം റോഡ് പുനരുദ്ധാരണം
29	തോണിപ്പാറ ആലുവിലൂപ്പുറം റോഡ് പുനരുദ്ധാരണം (വാർഡ് - 1)
30	ശിശുവിഹാർ റോഡ് പുനരുദ്ധാരണം (വാർഡ് - 9)
31	വട്ടുവാൾ വെട്ട്തോട് റോഡ് പുനരുദ്ധാരണം (വാർഡ് - 15)
32	വില്ലിക്കടവ് മാടൻനട റോഡ് കോൺക്രീറ്റിംഗ് വാർഡ് -12
33	കടവീൻകരജനതാമൂക്ക് റോഡ് പുനരുദ്ധാരണം- വാർഡ് 10
34	പുവങ്കൽ ആറ്റുകടവ് റോഡ് പുനരുദ്ധാരണം -വാർഡ് 12
35	കല്ലുവിലൂ റോഡ് പുനരുദ്ധാരണം -വാർഡ് - 12
36	ജനതാമൂക്ക് പെരിഞ്ഞാറയിൽ റോഡ് പുനരുദ്ധാരണംC-വാർഡ് 12
37	വില്ലിക്കടവ് വലിയവിട്ടിൽ ക്ഷേത്രം പുനരുദ്ധാരണം -വാർഡ് 12
38	മേടയിൽ ഫാക്ടറി റോഡ് കോൺക്രീറ്റിങ്ങ് - വാർഡ് 8

39	കെടാകളം ഏലാ ബണ്ട് റോഡ് പുനരുദ്ധാരണം -വാർഡ് 16
40	വട്ടവാൾ ചരവിള റോഡ് പുനരുദ്ധാരണം -വാർഡ് 16
41	പാറയിൽ ഗബ്രിയേൽ റോഡ് പുനരുദ്ധാരണം -വാർഡ് 16
42	കെടാകളം അപ്പപ്പൻ നട ഏലാ റോഡ് പുനരുദ്ധാരണം -വാർഡ് 16
43	പുത്തൻവീള റോഡ് പുനരുദ്ധാരണം -വാർഡ് 6
44	താനിമുട്ട് അമ്പലം റോഡ് പുനരുദ്ധാരണം -വാർഡ് 2
45	പാണിൻ കോളനി റോഡ് റീ ടാറിങ് -വാർഡ് 4
46	കൽപകം കുളിയിക്കൽ റോഡ് കോൺക്രീറ്റ് -വാർഡ് 4
47	പള്ളിക്കട തെങ്ങട്ടിൽ റോഡ് - വാർഡ് 4
48	വലിയവീള റോഡ് പുനരുദ്ധാരണം വാർഡ് 14
49	മാമ്പഴമൂല ക്ഷേത്രം റോഡ് പുനരുദ്ധാരണം വാർഡ് 14
50	കൈതപ്പഴ റോഡ് പുനരുദ്ധാരണം വാർഡ് 14
51	കീഴക്കംകര റോഡ് പുനരുദ്ധാരണം വാർഡ് 14
52	പുളിയത്ത് കടവീങ്കര റോഡ് പുനരുദ്ധാരണം വാർഡ് 9
53	വലിയവീട് റോഡ് പുനരുദ്ധാരണം വാർഡ് 2
54	നേതാജി ചരവിള റോഡ് പുനരുദ്ധാരണം വാർഡ് 2
55	പൈങ്കുളം റോഡ് പുനരുദ്ധാരണം വാർഡ് 2
56	വേക്കുളം മാടൻനട വയലിൽ റോഡ് പുനരുദ്ധാരണം വാർഡ് 2
57	വട്ടവാൾ വീളപ്പറമ്പ് റോഡ് പുനരുദ്ധാരണം വാർഡ് 15
58	ഇലകമൺ സ്കൂൾ റോഡ് പുനരുദ്ധാരണം വാർഡ് 15
59	കരവാരം ഏറത്തു റോഡ് പുനരുദ്ധാരണം വാർഡ് 5
60	ക്ലാവറ റോഡ് പുനരുദ്ധാരണം വാർഡ് 5
61	ഹരിഹരപ്പുരം അയന്തിത്തൊടി റോഡ് പുനരുദ്ധാരണം വാർഡ് 1
62	പുത്തൻവീള റോഡ് പുനരുദ്ധാരണം വാർഡ് 6
63	താനിമുട്ട് അമ്പലം റോഡ് പുനരുദ്ധാരണം വാർഡ് 6
64	വെട്ടിക്കൽ പുലിയത്തു റോഡ് പുനരുദ്ധാരണം വാർഡ് 9
65	മേലേവീള റോഡ് പുനരുദ്ധാരണം വാർഡ് 9
66	വടക്കംകര കുളത്തിലിൽ റോഡ് പുനരുദ്ധാരണം വാർഡ് 9
67	വീ പി സിംഗ് റോഡ് പുനരുദ്ധാരണം വാർഡ് 8
68	കൊച്ചുവീട് കീഴക്കേ അറ്റം റോഡ് പുനരുദ്ധാരണം വാർഡ് 8
69	ആശാന്മുക്ക് മേടയിൽ റോഡ് പുനരുദ്ധാരണം വാർഡ് 8
70	ഫാക്ടറി ജംഗ്ഷൻ മാർക്കറ്റ് കരിക്കുകത്തു റോഡ് പുനരുദ്ധാരണം വാർഡ് 8
71	കങ്കാണിക്കൂടി ചിറ്റാറ്റ് റോഡ് പുനരുദ്ധാരണം വാർഡ് 8
72	കടവീങ്കര ക്ഷേത്രം റോഡ് പുനരുദ്ധാരണം വാർഡ് 10
73	ചാമനടി ക്ഷേത്രം റോഡ് പുനരുദ്ധാരണം വാർഡ് 13
74	ആയിരവല്ലി ക്ഷേത്രം റോഡ് പുനരുദ്ധാരണം വാർഡ് 13
75	കൊച്ചു തമ്പുരാട്ടി ക്ഷേത്രം റോഡ് പുനരുദ്ധാരണം വാർഡ് 13
76	തെക്കേതിൽ കടിക്കുളം റോഡ് പുനരുദ്ധാരണം വാർഡ് 13
77	കാഞ്ഞിരംവീള പുനരുദ്ധാരണം വാർഡ് 11
78	കല്ലുവീള റോഡ് പുനരുദ്ധാരണം -വാർഡ് - 11
79	കുളത്തിലിൽ റോഡ് പുനരുദ്ധാരണം വാർഡ് 7

ഗതാഗത യോഗ്യമല്ലാത്ത റോഡുകൾ (ഫണ്ട് വകയിരുത്തിയിട്ടുള്ളത്)		

Sl. No.	Name of project	Estimate amt
1	ഹരിഹരപുരം ആലുവിലൂപ്പുറം റോഡ് പുനരുദ്ധാരണം - വാർഡ് 1	760000
2	കളത്തൂർ റോഡ് പുനരുദ്ധാരണം - വാർഡ് 6	480312
3	കൽപ്പകം കളിയിക്കൽ റോഡ് പുനരുദ്ധാരണം - വാർഡ് 4	500000
4	നേതാജി റോഡ് പുനരുദ്ധാരണം - വാർഡ് 2	200000
5	കരവാരം ഏറത്ത് റോഡ് പുനരുദ്ധാരണം -വാർഡ് 5	1000312
6	മാവില നീരോന്തി റോഡ് പുനരുദ്ധാരണം - വാർഡ് 7	865000
7	മേടയിൽ ചിറ്റാറ്റ് റോഡ് പുനരുദ്ധാരണം - വാർഡ് 8	890312
8	പുലിയത്ത് റോഡ് പുനരുദ്ധാരണം - വാർഡ് 9	860000
9	വില്ലിക്കടവ് കാട്ടുപുറം റോഡ് പുനരുദ്ധാരണം - വാർഡ് 12	480312
10	ചാമനടി റോഡ് പുനരുദ്ധാരണം - വാർഡ് 13	480312
11	കൈതപ്പുഴ റോഡ് പുനരുദ്ധാരണം - വാർഡ് 14	480312
12	പള്ളിത്തൊടി റോഡ് പുനരുദ്ധാരണം - വാർഡ് 16	700000
13	ഹരിഹരപുരം പാറപ്പുറത്ത് റോഡ് - വാർഡ് 1	370000
14	അമ്പുൾമാദർ റോഡ് പുനരുദ്ധാരണം - വാർഡ് 11	340000
15	മാമ്പഴമുഖ റോഡ് പുനരുദ്ധാരണം - വാർഡ് 14	790000
16	വില്ലിക്കടവ് ഗുരുമന്ദിരം റോഡ് പുനരുദ്ധാരണം - വാർഡ് 12	785000
17	പുലിയത്ത് വെട്ടിക്കൽ കോളനി റോഡ് പുനരുദ്ധാരണം - വാർഡ് 10	480312
18	എച്ച് എസ്സ് എസ്സ് കടവിക്കര റോഡ് പുനരുദ്ധാരണം - വാർഡ് 9	575936
19	കുന്നംപുറം റോഡ് പുനരുദ്ധാരണം - വാർഡ് 10	225000
20	കരുമാൻറഴികം റോഡ് പുനരുദ്ധാരണം - വാർഡ് 1	320000
21	ഊപ്പൻവീള ഹൈടെക് റോഡ് പുനരുദ്ധാരണം - വാർഡ് 11	480312
22	തെറ്റിക്കുഴി എംപിഎൽപിഎസ് റോഡ് പുനരുദ്ധാരണം - വാർഡ് 15	425000
23	ചാമ്പക്കട വയലിൽ റോഡ് പുനരുദ്ധാരണം വാർഡ് 16	480312
24	കിഴക്കേപ്പുറം എൽപിഎസ് പഴവിട് റോഡ് അറ്റകുറ്റപ്പണി	224931
25	സാന്താനം റോഡ് അറ്റകുറ്റപ്പണി	406266
26	എകെജി കുന്നംപുറം റോഡ് പുനരുദ്ധാരണം	231275
27	കളത്തൂർ കാഞ്ഞിരവിലാകം റോഡ് പുനരുദ്ധാരണം	396000
28	തോണിപ്പാറ ആലുവിലൂപ്പുറം റോഡ് പുനരുദ്ധാരണം (വാർഡ് - 1)	831609
29	ശീശുവിഹാർ റോഡ് പുനരുദ്ധാരണം (വാർഡ് - 9)	523879
30	വട്ടവാൾ വെട്ട്തോട് റോഡ് പുനരുദ്ധാരണം (വാർഡ് - 15)	523365
31	കടവിക്കരജനതാമുക്ക് റോഡ് പുനരുദ്ധാരണം- വാർഡ് 10	653175

Sl no	Name of road	Type	Length	Width	Ward
1	തോണിപ്പാറ-ഇടയാടി റോഡ്.	Tar	822.954	7	1
2	തോണിപ്പാറ-ആലുവിലൂപ്പുറം റോഡ്.	Tar	956.147	4	1
3	മണപ്പുഴ തൊടി നടപ്പാത	Mud	133.727	1	1

4	തോണിപ്പാറ-അടവീൽതൊടി നടപ്പാത	Mud	68.7298	1	1
5	തോണിപ്പാറ മൂർത്തി ക്ഷേത്രം നടപ്പാത 1	Mud	61.4288	1	1
6	തോണിപ്പാറ-കല്ലടിമുഖ റോഡ്.	Mud	88.756	2.5	1
7	തോണിപ്പാറ മൂർത്തി ക്ഷേത്രം നടപ്പാത 2	Mud	77.8694	1	1
8	വയലിൽ വീട് കോളനി നടപ്പാത	Mud	49.6315	1	1
9	കാട്ടുമാടം കോളനി റോഡ്.	Mud	41.2322	2	1
10	വലിയവീട് ശിവക്ഷേത്രം റോഡ്.	Tar	202.529	4	1
11	മണ്ണാൻറഴികം കോളനി നടപ്പാത	Mud	116.462	1	1
12	ഹരിഹരപ്പുരം-കുരൻറൊഴികം റോഡ്.	Mud	163.969	2.8	1
13	തെങ്ങുവീള ക്ഷേത്രം റോഡ്.	Mud	38.3638	2	1
14	മണ്ണാൻറഴികം കോളനി നടപ്പാത 2	Mud	73.3586	1	1
15	ഇടയാടി റ്റി റ്റി സി റോഡ്.	Tar	142.793	5	1
16	ഹരിഹരപ്പുരം-കരിങ്കൽറൊഴികം ക്ഷേത്രം റോഡ്.	Concrete	105.836	3.5	1
17	പരുത്തിപ്പുഴ ക്ഷേത്രം റോഡ്.	Mud	345.752	1	1
18	ഇടയിലഴികം ക്ഷേത്രം നടപ്പാത	Mud	118.615	1.5	1
19	ഹരിഹരപ്പുരം-തോപ്പിൽ തോട് റോഡ്.	Mud	134.58	1.5	1
20	ഇമ്പിൽ തൊടി റോഡ്.	Concrete	93.9589	2.5	1
21	കണ്ണങ്കാല നടപ്പാത	Mud	165.391	1.6	1
22	ഹരിഹരപ്പുരം-ഉണ്ണാവിള തെക്കൻതൊടി റോഡ്.	Mud	226.444	3.2	1
23	അഞ്ചുമൂർത്തി ക്ഷേത്രം റോഡ്.	Concrete	168.022	4	1
24	പാറപ്പുറം ഇട റോഡ്.	Tar	125.043	3.2	1
25	പാറപ്പുറം റോഡ്.	Tar	175.077	3.3	1
26	ഹരിഹരപ്പുരം ഏല റോഡ്.	Concrete	149.39	3	1
27	കല്ലാഴിത്തൊടി നടപ്പാത	Concrete	67.3495	1.5	1
28	കല്ലാഴിത്തൊടി നടപ്പാത	Mud	30.2479	1	1
29	കോട്ടുവീള-പുഞ്ചിരി റോഡ്.	Concrete	139.833	5	1
30	കോട്ടുവീള-പുഞ്ചിരി റോഡ്.	Mud	37.6963	5	1
31	എസ് എൻ ഡി ചി-ചക്കൻറൊഴികം റോഡ്.	Tar	221.432	6	1
32	അടവീൽ തൊടി നടപ്പാത	Mud	38.3627	2	1
33	ഹരിഹരപ്പുരം-പാറവീള റോഡ്.	Tar	639.974	3.5	2
34	ഹരിഹരപ്പുരം-പൈങ്കുളം റോഡ്.	Concrete	393.063	3.3	2
35	പൈങ്കുളം-ചന്ദ്രവീള റോഡ്.	Concrete	112.852	3	2
36	പൈങ്കുളം-ചന്ദ്രവീള റോഡ്.	Mud	58.0838	3	2
37	ഹരിഹരപ്പുരം ചീറ-പൈങ്കുളം നടപ്പാത	Mud	210.685	1	2
38	ഹരിഹരപ്പുരം-ഇന്ദുവീള നടപ്പാത	Mud	105.566	1.5	2
39	ചീറക്കോണം റോഡ്.	Mud	44.176	2.8	2
40	ചേനത്തൊടി റോഡ്.	Mud	153.904	3	2
41	പൈങ്കുളം-ചന്ദ്രവീള ഇട റോഡ്.	Mud	118.605	3	2
42	ചേക്കുളം-പാറവീള വയൽ റോഡ്.	Concrete	53.895	2.7	2
43	ചേക്കുളം-പാറവീള വയൽ റോഡ്.	Concrete	132.922	5	2
44	ചേക്കുളം-പാറവീള വയൽ റോഡ്.	Mud	298.909	5	2
45	ചേക്കുളം-പാറവീള വയൽ റോഡ്.	Mud	146.547	4	2
46	മാടൻവീള-നെടിയവീള റോഡ്.	Tar	964.119	6	2
47	ചേക്കുളം-വഞ്ചിമുക്ക് റോഡ്.	Tar	397.228	5	2
48	പാലവീള-ആശാരിമുക്ക് റോഡ്.	Tar	689.452	8	2
49	പാലവീള-മാടൻവീള റോഡ്.	Tar	84.6276	5	2

50	പാലവിളകാടൻവില റോഡ്.	Concrete	137.863	5	2
51	പാലവിളകാടൻവില റോഡ്.	Tar	215.591	5	2
52	നേതാജി-പാലവിള റോഡ്.	Concrete	160.477	3	2
53	നേതാജി-പാലവിള റോഡ്.	Concrete	365.612	3.5	2
54	ലക്ഷ്മിവിളകം-ചരവിള റോഡ്.	Mud	219.747	2.5	2
55	ലക്ഷ്മിവിളകം-ചരവിള റോഡ്.	Mud	36.2294	0.7	2
56	വലിയവില റോഡ്.	Mud	133.589	3	2
57	അമ്മവീട് റോഡ്.	Concrete	101.708	2.1	2
58	അമ്മവീട് റോഡ്.	Mud	30.0674	2.1	2
59	കെട്ടിടത്തിൽ റോഡ്.	Mud	96.3759	3	2
60	ലൈബ്രറി റോഡ്.	Mud	71.4802	2.8	2
63	നീതി സ്റ്റോർ റോഡ്.	Concrete	220.167	3	2
64	അങ്കണവാടി റോഡ്.	Mud	117.372	2.8	2
65	അങ്കണവാടി ഇട റോഡ്.	Mud	57.5837	2.8	2
66	അങ്കണവാടി ഇട റോഡ്.	Mud	51.9642	1	2
67	കളത്തിൽ-ചരവിള റോഡ്.(ആനന്ദേശ്വരം)	Tar	246.646	3	2
68	കളത്തിൽ ചരവിള ഇട റോഡ്.	Concrete	119.83	2.8	2
69	കളത്തിൽ ചരവിള ഇട റോഡ്.	Tar	218.645	2.8	2
70	പള്ളിമുക്ക്-കളത്തിൽ ചരവിള നടപ്പാത	Mud	164.151	1	2
71	ആൻറണി ജംഗ്ഷൻ-ചെങ്കളം വയൽ റോഡ്.	Interlock	44.2427	2.5	2
72	ആൻറണി ജംഗ്ഷൻ-ചെങ്കളം വയൽ റോഡ്.	Interlock	109.904	3	2
73	ആൻറണി ജംഗ്ഷൻ-ചെങ്കളം വയൽ റോഡ്.	Concrete	98.3847	3	2
74	ആൻറണിമുക്ക്-തൊടിവില റോഡ്.	Mud	137.275	3.3	2
75	ബിവിൻ റാവത്ത് റോഡ്.	Mud	69.0323	3	2
76	ചെക്കാലമുക്ക്-പ്ലാവിൻമുക്ക് റോഡ്.	Tar	885.548	4	3
77	കഞ്ഞിക്രഷ്ണൻ റോഡ്.	Mud	133.002	3	3
78	പഴയ ഇലൈക്ട്രിക് സിറ്റി ഇട റോഡ്.	Mud	93.6594	3.2	3
79	ചെറുകര നടപ്പാത	Mud	134.801	1	3
80	പ്ലാവിൻമുക്ക് ഇട റോഡ്.	Mud	93.7321	3	3
81	പ്ലാവിൻമുക്ക്-കയർ സൊസൈറ്റി റോഡ്.	Tar	263.865	6	3
82	പ്രണവം റോഡ്.	Mud	35.886	3	3
83	പ്രണവം റോഡ്.	Mud	125.673	2	3
84	പ്രണവം റോഡ്.	Concrete	22.6133	1	3
85	പോസ്റ്റ് ഓഫീസ്മുക്ക്-കയർ സൊസൈറ്റി റോഡ്.	Tar	264.096	3.5	3
86	കൊച്ചുവീട് റോഡ്.	Mud	45.9573	1	3
87	കൊച്ചുവീട് റോഡ്.	Mud	97.7397	2.5	3
88	പഴയ പോസ്റ്റ് ഓഫീസ്മുക്ക്-ചാവരകാവ് ക്ഷേത്രം ഇട റോഡ്.	Interlock	186.967	3.2	3
89	പഴയ പോസ്റ്റ് ഓഫീസ്മുക്ക്-ചാവരകാവ് ക്ഷേത്രം ഇട റോഡ്.	Concrete	126.819	3.2	3
90	പോസ്റ്റ് ഓഫീസ്മുക്ക് -സ വാമദേവൻ റോഡ്.	Mud	155.419	3	3
91	വട്ടവാൾ-ചാവരകാവ് ക്ഷേത്രം റോഡ്.	Tar	575.655	5	3
92	വട്ടവാൾ-ചാവരകാവ് ക്ഷേത്രം റോഡ്.	Concrete	217.11	4	3
93	കല്ലിടാഞ്ചി റോഡ്.	Mud	60.2822	3	3
94	വാറ്റുവില റോഡ്.2	Mud	125	3	3
95	വാറ്റുവില റോഡ്.	Mud	106.611	3	3
96	വാറ്റുവില റോഡ്.	Mud	31.0328	1	3
97	വാറ്റുവില റോഡ്.	Mud	37.6116	3	3
98	പ്ലാവിൻമുക്ക്-ചാവരകാവ് ക്ഷേത്രം റോഡ്.	Tar	360.787	3.5	3
99	സമർച്ചന വർണ്ണൻ റോഡ്.	Tar	190.807	3	3

100	കൊച്ചുകിണരി പാണിൻ നടപ്പാത	Concrete	21.5198	2	3
101	കൊച്ചുകിണരി പാണിൻ നടപ്പാത	Concrete	33.649	2	3
102	കൊച്ചുകിണരി പാണിൻ റോഡ്.	Mud	332.138	1	3
103	ഊന്നിൻമുക്ക്-പുന്നവിള കറുമണ്ടൽ റോഡ്.	Concrete	84.0639	2.8	3
104	ഊന്നിൻമുക്ക്-പുന്നവിള കറുമണ്ടൽ റോഡ്.	Mud	62.8241	2.8	3
105	ചെക്കാലമുക്ക് ഇട റോഡ്.	Mud	104.655	3	3
106	പുതുവിള കേരളം നടപ്പാത	Mud	147.718	1	3
107	പുതുവിള കേരളം റോഡ്.	Mud	53.2626	4	3
108	പുതുവിള-പാണിൻ റോഡ്.	Concrete	54.7809	1.5	3
109	പുതുവിള-പാണിൻ റോഡ്.	Concrete	80.324	1	3
110	ചെക്കാലമുക്ക്-പഴയ ഇലൈക്ട്രിസിറ്റി-പുറവിൻമുക്ക് റോഡ്.	Tar	193.375	4	3
111	കെടാകളം-പാലവിള റോഡ്.	Tar	153.996	5	3
112	ഊന്നിൻമുക്ക്-മൈലവിള റോഡ്.	Tar	2341.8	9.3	4
113	പാണിൻ-കന്നംപുറം റോഡ്.	Mud	144.261	2.8	4
114	പാണിൻ-കന്നംപുറം റോഡ്.	Mud	110.441	1	4
115	പുതുവൽ-മൂലക്കട റോഡ്.	Mud	131.057	3.6	4
116	മൈലവിള-പൊയ്യവിള റോഡ്.	Concrete	32.3908	2.8	4
117	മൈലവിള-പൊയ്യവിള റോഡ്.	Mud	241.971	2.8	4
118	കൽപ്പകം-കളിയൂൽ റോഡ്.	Mud	957.35	4	4
119	കൽപ്പകം-കളിയൂൽ റോഡ്.	Concrete	94.63	3.5	4
120	കൽപ്പകം-കളിയൂൽ റോഡ്.	Interlock	9	3.5	4
121	കൽപ്പകം-കളിയൂൽ റോഡ്.	Concrete	294.599	3.5	4
122	വടക്കൻറെഴികം-പള്ളിക്കട റോഡ്.	Mud	350.747	1	4
123	വടക്കൻറെഴികം റോഡ്.	Concrete	112.968	4	4
124	വടക്കൻറെഴികം റോഡ്.	Tar	125.305	4	4
125	വടക്കൻറെഴികം റോഡ്.	Concrete	25.1709	3	4
126	വടക്കൻറെഴികം റോഡ്.	Mud	31.4141	3.5	4
127	വടക്കൻറെഴികം-ചരവിള റോഡ്.	Interlock	69.5677	4	4
128	വടക്കൻറെഴികം-ചരവിള റോഡ്.	Mud	91.3499	4	4
129	കേളനി നടപ്പാത	Concrete	79.0927	1	4
130	കേളനി നടപ്പാത	Mud	143.525	1	4
131	വടക്കൻറെഴികം റോഡ്.	Mud	89.3104	3.2	4
132	കളിക്കൽ-കളിക്കൽ കന്നിൻപുറം റോഡ്.	Concrete	69.0678	2.5	4
133	കളിക്കൽ-കളിക്കൽ കന്നിൻപുറം റോഡ്.	Mud	103.886	2.5	4
134	പള്ളിക്കട-തെങ്ങോട്ടിൽ റോഡ്.	Tar	286.906	6	4
135	പള്ളിക്കട-തെങ്ങോട്ടിൽ റോഡ്.	Concrete	47.2524	6	4
136	തെങ്ങോട്ടിൽ-പുതിയപുറം റോഡ്.	Mud	144.966	3	4
137	ചീനംവിള-കന്നിൽ റോഡ്.	Concrete	121.424	2.2	4
138	ചീനംവിള-കന്നിൽ റോഡ്.	Mud	168.441	2.2	4
139	ചീനംവിള-കന്നിൽ റോഡ്.	Mud	78.7665	1.5	4
140	കന്നിൽ റോഡ്.	Concrete	21.343	3	4
141	കന്നിൽ റോഡ്.	Mud	132.12	3	4
142	പുതുവൽ കാവുവിള റോഡ്.	Concrete	257.29	3.2	4
143	പുതുവൽ കാവുവിള റോഡ്.	Mud	64.1401	1	4
144	പുതുവൽ-മുളമുക്ക് പോസ്റ്റ് ഓഫീസുക്ക് റോഡ്.	Tar	705.396	7	4
145	തെങ്ങുവിള-കോടൻവിള റോഡ്.	Concrete	80.7138	2.5	4
146	തെങ്ങുവിള-കോടൻവിള റോഡ്.	Concrete	79.9411	1.6	4
147	തെങ്ങുവിള-കോടൻവിള റോഡ്.	Mud	52.4929	1	4

148	മുളമുട്-പാണിൻ നടപ്പാത	Mud	264.012	1	4
149	മുളമുട്-മുത്തോട്ടിൻകര നടപ്പാത	Mud	94.5245	1	4
150	പുതുവൽ-തെങ്ങുവീള റോഡ്.	Concrete	206.922	4	4
151	തെങ്ങുവീള കോളനി നടപ്പാത 3	Concrete	17.8168	2.5	4
152	തെങ്ങുവീള കോളനി നടപ്പാത 3	Concrete	15.4267	1	4
153	തെങ്ങുവീള കോളനി നടപ്പാത	Mud	120.643	1	4
154	തെങ്ങുവീള കോളനി നടപ്പാത 2	Mud	42.2532	1	4
155	പാണിൻ കോളനി റോഡ്.1	Tar	77.9829	5	4
156	പാണിൻ കോളനി റോഡ്.1	Mud	25.099	1	4
157	പാണിൻ കോളനി റോഡ്.1	Concrete	131.293	3	4
158	പാണിൻ കോളനി റോഡ്.1	Concrete	37.6425	3	4
159	പാണിൻ കോളനി റോഡ്.3	Mud	40.0252	2.5	4
160	പാണിൻ കോളനി റോഡ്.3	Concrete	41.1307	2	4
161	പാണിൻ കോളനി റോഡ്.2	Concrete	19.0351	4	4
162	പാണിൻ കോളനി റോഡ്.2	Concrete	49.2846	2.2	4
163	പാണിൻ അങ്കണവാടി റോഡ്.	Concrete	32.0754	2.2	4
164	മുളമുട്-പാണിൻ നടപ്പാത	Mud	54.9757	1	4
165	കാഷ്യ ഫാക്ടറി റോഡ്.	Mud	100.536	4	4
166	വടക്കൻറെഴിംകം-ചന്ദ്രവീള റോഡ്.2	Mud	39.8592	2.5	4
167	വടക്കൻറെഴിംകം റോഡ്.2	Mud	89.3104	3.2	4
168	മാടവീളാകം നടപ്പാത 1	Mud	81.0058	1	5
169	മാടവീളാകം നടപ്പാത 2	Mud	97.1224	1	5
170	ചിറക്കോണം ഏല റോഡ്.	Concrete	145.955	3.5	5
171	ചിറക്കോണം ഏല റോഡ്.	Mud	49.8033	3.5	5
172	ശ്രീ കൃഷ്ണക്ഷേത്രം റോഡ്.	Mud	68.6788	2.3	5
173	കല്ലിടിക്കിൽ റോഡ്.	Interlock	229.706	3	5
174	കല്ലിടിക്കിൽ റോഡ്.	Mud	37.2827	3	5
175	കിണറ്റുവീള റോഡ്.	Interlock	50.5243	3	5
176	കിണറ്റുവീള റോഡ്.	Mud	55.5428	3	5
177	കിണറ്റുവീള റോഡ്.	Mud	20.9097	1.5	5
178	കിണറ്റുവീള റോഡ്.	Mud	74.0131	2.8	5
179	തെങ്ങുവീള റോഡ്.1	Tar	245.112	4	5
180	തെങ്ങുവീള റോഡ്.2	Tar	67.4796	3	5
181	തെങ്ങുവീള റോഡ്.2	Mud	60.0914	3	5
182	തട്ടാൻറെവീള റോഡ്.	Concrete	50.6608	4.5	5
183	തട്ടാൻറെവീള റോഡ്.	Concrete	210.12	3	5
184	തട്ടാൻറെവീള റോഡ്.	Mud	17.3634	3	5
185	തട്ടാൻറെവീള റോഡ്.	Concrete	21.4371	3	5
186	തട്ടാൻറെവീള റോഡ്.	Mud	24.713	3	5
187	ആറുകാലൻകുന്ന് റോഡ്.	Mud	62.7587	1	5
188	ആറുകാലൻകുന്ന് റോഡ്.	Mud	79.7805	2	5
189	വക്കവീള റോഡ്.	Mud	90.1605	3.5	5
190	ചന്ദ്രവീള റോഡ്.	Mud	112.325	1.5	5
191	മുഗാലുപത്രി-പുളിമുട് റോഡ്.	Tar	632.723	5	5
192	മായാപുരം റോഡ്.	Concrete	153.206	3	5
193	കരവാരം-എറത്ത് -കിഴക്കേപ്പുറം റോഡ്.	Tar	790.779	6	5
194	കണിയാൻകുന്ന് റോഡ്.	Tar	253.613	5	5
195	കണിയാൻകുന്ന് റോഡ്.	Concrete	177.505	4	5

196	മേച്ചേരി ഇട റോഡ്.	Mud	106.565	2	5
197	കണിയാൻകുന്ന് ഇട റോഡ്.	Tar	176.269	3	5
198	കണിയാൻകുന്ന് നടപ്പാത 1	Mud	66.2668	1	5
199	കണിയാൻകുന്ന് നടപ്പാത 2	Mud	89.8375	1	5
200	മറത്തിൽ റോഡ്.	Tar	350.797	4	5
201	മറത്തിൽ റോഡ്.	Mud	127.694	4	5
202	ചീറ്റാട്ടുകോണം-തൊടിയിൽ റോഡ്.	Concrete	271.275	3	5
203	കക്കാട് കോളനി റോഡ്.	Tar	295.95	4	5
204	കക്കാട് കോളനി റോഡ്.	Mud	30.03	4	5
205	കക്കാട് കോളനി റോഡ്.	Mud	150.748	1	5
206	കാവിൽ റോഡ്.	Mud	65.1683	3	5
207	അങ്കണവാടി റോഡ്.	Tar	138.09	3.3	5
208	ഇണ്ടിൽ-പുളിമുക്ക് റോഡ്.	Tar	526.978	5	5
209	പുന്നവിള റോഡ്.	Tar	151.473	3	5
210	തെങ്ങുവിള റോഡ്.2	Tar	262.911	4	5
211	തെങ്ങുവിള റോഡ്.2	Concrete	75.558	4	5
212	വട്ടവിള നടപ്പാത	Mud	109.628	1	5
213	കുറവറ റോഡ്.	Tar	104.028	4	5
214	കുറവറ റോഡ്.	Mud	27.3118	4	5
215	കുറവറ ഏല നടപ്പാത	Mud	266.35	1	5
216	നീലമേൽ തൊടി റോഡ്.	Tar	101.947	3	5
217	മൂലക്കട-പുതുവൽ റോഡ്.	Tar	551.934	7	5
218	ഇണ്ടിൽ റോഡ്.	Mud	0	3	5
219	പുതുവൽ-മുളമുക്ക് പോസ്റ്റ് ഓഫീസുക്ക് റോഡ്.	Tar	92.99	7	4
220	പുതുവൽ-മുളമുക്ക് പോസ്റ്റ് ഓഫീസുക്ക് റോഡ്.	Interlock	21.94	7	4
221	മറത്തിൽ നടപ്പാത	Mud	128.555	1	5
222	താനിമുക്ക് അമ്പലം റോഡ്.	Tar	876.647	4	6
223	തെങ്ങുവിള-അയണിയിൽ റോഡ്.	Mud	99.3075	3	6
224	കരവാരം-ഏറത്ത് -കിഴക്കേപ്പുറം റോഡ്.	Tar	233.079	3.5	6
225	കരവാരം-ഏറത്ത് -കിഴക്കേപ്പുറം റോഡ്.	Tar	105.93	6	6
226	കരവാരം-ഏറത്ത് -കിഴക്കേപ്പുറം റോഡ്.	Concrete	28.63	6	6
227	കരവാരം-ഏറത്ത് -കിഴക്കേപ്പുറം റോഡ്.	Tar	259.571	6	6
228	ഇ പി കോളനി റോഡ്.	Tar	155.721	3.5	6
229	ഇ പി കോളനി റോഡ്.	Concrete	250.443	3	6
230	ഇ പി കോളനി ഇട റോഡ്.1	Concrete	34.7812	2.3	6
231	ഇ പി കോളനി ഇട റോഡ്.3	Concrete	54.169	2	6
232	ഇ പി കോളനി ഇട റോഡ്.3	Concrete	47.0508	2	6
233	ഇ പി കോളനി ഇട റോഡ്.2	Concrete	50.1061	2	6
234	ഇ പി കോളനി ഇട റോഡ്.4	Concrete	41.7273	2.5	6
235	മേച്ചേരി ഏല നടപ്പാത	Mud	369.76	1	6
236	മേച്ചേരി ഏല നടപ്പാത	Mud	157.292	1.5	6
237	പോലീസുക്ക്-പോളച്ചിററോഡ്.	Tar	370.445	4	6
238	പോലീസുക്ക്-പോളച്ചിററോഡ്.	Concrete	31.8352	4	6
239	പോലീസുക്ക്-പോളച്ചിററോഡ്.	Mud	333.967	2.8	6
240	പോളച്ചിറ നടപ്പാത	Mud	102.333	1	6
241	തെങ്ങുവിള-കക്കാട് റോഡ്.	Concrete	222.551	2.5	6
242	തെങ്ങുവിള-കക്കാട് റോഡ്.2	Concrete	89.4873	3	6
243	തെങ്ങുവിള-കക്കാട് റോഡ്.2	Concrete	99.5436	2.5	6

244	കാമ്പുരള-തെങ്ങുവില എല നടപ്പാത 2	Mud	287.319	1	6
245	കാമ്പുരള-തെങ്ങുവില എല നടപ്പാത.1	Mud	179.251	1	6
246	കാമ്പുരള-തെങ്ങുവില എല നടപ്പാത.1	Concrete	20.464	6	6
247	കാമ്പുരള-തെങ്ങുവില എല നടപ്പാത.1	Mud	43.3457	1	6
248	കളത്തൂർ റോഡ്.	Tar	223.571	6	6
249	കളത്തൂർ റോഡ്.	Concrete	20.7777	6	6
250	അയണിയിൽ ബൈ റോഡ്.	Mud	60.3561	2.5	6
251	കളത്തൂർ ഇട റോഡ്.	Mud	65.3602	3	6
252	കളത്തൂർ ഇട റോഡ്.	Mud	19.7692	5	6
253	സെൻട്രൽ എൽ പി എസ് പഴവിട് റോഡ്.	Tar	103.576	4	6
254	കീഴക്കേപ്പുറം-ചന്ദ്രവില റോഡ്.	Concrete	101.866	2.7	6
255	കീഴക്കേപ്പുറം-ചന്ദ്രവില റോഡ്.	Mud	226.74	2.7	6
256	പുത്തൻവീട് വാതുക്കൽ റോഡ്.	Tar	152.562	5	6
257	പുത്തൻവീട് വാതുക്കൽ റോഡ്.	Concrete	104.601	5	6
258	പുത്തൻവീട് വാതുക്കൽ റോഡ്.	Mud	17.8288	5	6
259	പുത്തൻവീട് വാതുക്കൽ റോഡ്.	Concrete	13.6881	5	6
260	മൈലവില-കല്ലുമുക്ക്-താനിമുക്ക് റോഡ്.	Tar	467.945	5	6
261	മൈലവില-കല്ലുമുക്ക്-താനിമുക്ക് റോഡ്.	Concrete	65.097	5	6
262	പഴവിട് ക്ഷേത്രം റോഡ്.	Mud	66.5278	2	6
263	ഏറത്ത് വാതുക്കൽ റോഡ്.	Mud	68.8795	3.3	6
264	ഏറത്ത് നടപ്പാത	Mud	123.872	1	6
265	കാമ്പുരള-തെങ്ങുവില എല നടപ്പാത 3	Concrete	122.977	3	6
266	കാമ്പുരള-തെങ്ങുവില എല നടപ്പാത 3	Mud	109.953	3	6
267	കാമ്പുരള-തെങ്ങുവില എല നടപ്പാത 4	Mud	51.5002	2.5	6
268		Concrete	49.5588	1	6
269	എഴിപ്പുറം-ചാലിൽ റോഡ്.	Interlock	132.643	3	6
270	എഴിപ്പുറം-ചാലിൽ റോഡ്.	Mud	232.779	3	6
271	ഇരുന്നില റോഡ്.	Mud	194.126	3.2	6
272	മുക്കണ്ണംകാവ് റോഡ്.	Mud	261.193	3	6
273	മുക്കണ്ണംകാവ് റോഡ്.	Mud	80.0261	2.8	6
274	കല്ലുമുക്ക് ഇട റോഡ്.	Mud	163.956	2.5	6
275	മൈലവില-കാമ്പുരള റോഡ്.	Mud	334.986	3	6
276	ക്ഷേത്രം നടപ്പാത	Mud	92.843	1	7
277	വായനശാല-മഹാവിഷ്ണു ക്ഷേത്രം റോഡ്.2	Mud	112.192	2	7
278	വായനശാല-മഹാവിഷ്ണു ക്ഷേത്രം റോഡ്.	Mud	176.054	3	7
279	ക്ഷേത്രം നടപ്പാത	Mud	32.819	3	7
280	എഴിപ്പുറം-നീരോന്തി റോഡ്.	Mud	173.745	3	7
281	കളഞ്ഞിലിൽ -കൊടിയിൽ റോഡ്.	Mud	180.357	3.5	7
282	കളഞ്ഞിലിൽ -എഴിപ്പുറം റോഡ്.	Tar	315.689	3.5	7
283	കളഞ്ഞിലിൽ റോഡ്.	Tar	408.827	3.5	7
284	കളഞ്ഞിലിൽ റോഡ്.	Mud	140.947	3	7
285	ഗംഗാരൻ വൈദ്യർ-കളഞ്ഞിലിൽ റോഡ്.	Mud	105.736	3	7
286	ശ്രീകൃഷ്ണ ക്ഷേത്രം-മാവില റോഡ്.	Concrete	58.531	4	7
287	ശ്രീകൃഷ്ണ ക്ഷേത്രം-മാവില റോഡ്.	Concrete	423.631	3	7
288	ആതിര റോഡ്.	Concrete	166.019	2.3	7
289	മാവില-നീരോന്തിറോഡ്.	Tar	244.13	4	7
290	മാവില-നീരോന്തിറോഡ്.	Concrete	103.165	4	7
291	ശ്രീകൃഷ്ണ ക്ഷേത്രം-ചന്ദ്രവില നടപ്പാത	Mud	82.0055	1	7

292	ആതിര റോഡ്.ബൈലെയിൻ നടപ്പാത	Mud	52.8232	1	7
293	നീരോന്തി ഹരിജൻ കോളനി റോഡ്.	Mud	92.933	3	7
294	കാറ്റാടിക്കുക്ക് റോഡ്.	Tar	487.084	6	7
295	നെടിയവില റോഡ്.	Mud	135.332	4	7
296	നാരായണ മന്ദിരം നടപ്പാത	Mud	211.89	1	7
297	ശിവക്ഷേത്രം-പയ്യൻകുക്ക് റോഡ്.	Interlock	476.912	3	7
298	നീരോന്തി നടപ്പാത	Mud	33.4322	1	7
299	പുത്തൻ റോഡ്.	Mud	120.002	2.5	7
300	കാട്ടിൽ പുത്തൻവീട് റോഡ്.	Mud	127.833	2.5	7
301	സുൽത്താൻ റോഡ്.	Mud	112.428	1	7
302	അറഫ് റോഡ്.	Mud	89.3626	2.5	7
303	ലോട്ടസ് റോഡ്.	Mud	93.9541	2.5	7
304	സാന്താനം റോഡ്.	Tar	411.622	4	7
305	മുളളൻ ചാണിൽ-കോളനി നടപ്പാത	Concrete	143.611	1	7
306	സാന്താനം-മേടയിൽ റോഡ്.	Mud	120.49	3.2	7
307	സാന്താനം റോഡ് ബൈലെയിൻ 3	Concrete	82.2703	4	7
308	സാന്താനം റോഡ് ബൈലെയിൻ 2	Tar	101.43	3	7
309	സാന്താനം റോഡ് ബൈലെയിൻ 2	Mud	29.7266	3	7
310	സാന്താനം റോഡ് ബൈലെയിൻ 1	Tar	121.627	3.5	7
311	എളളവില റോഡ്.	Mud	82.1112	3.2	7
312	പനയിൽ റോഡ്.	Interlock	30.8357	2	7
313	പനയിൽ റോഡ്.	Mud	36.9824	2	7
314	മലവില കോളനി റോഡ്.	Tar	755.405	5	7
315	ചന്ദ്രവില പുത്തൻവീട് റോഡ്.	Interlock	19.6066	1	7
316	ചന്ദ്രവില പുത്തൻവീട് റോഡ്.	Mud	38.9952	2.5	7
317	ചന്ദ്രവില പുത്തൻവീട് നടപ്പാത	Mud	32.2084	1	7
318	പുന്നാരം റോഡ്.	Interlock	196.673	3.5	7
319	മേടയിൽ-ചന്ദ്രവില നടപ്പാത	Mud	24.5326	1.5	7
320	ബ്യൂട്ടി റോഡ്.	Mud	124.744	4.5	7
321	വേങ്കോട് ലക്ഷംവീട് കോളനി റോഡ്.	Concrete	162.755	3	7
322	മലവില കോളനി ഇട റോഡ്.	Mud	95.711	3	7
323	മലവില കോളനി ഇട റോഡ്.	Concrete	159.662	3	7
324	ചന്ദ്രനാരയം റോഡ്.	Mud	111.172	3	7
325	ചീറ്റാറ്റ്-സരസ്വതി റോഡ്.	Mud	173.445	3	7
326	മലവില കോളനി നടപ്പാത 1	Mud	103.728	1	7
327	മലവില കോളനി നടപ്പാത 2	Mud	62.869	1	7
328	വടക്കുംകര നടപ്പാത	Concrete	71.6766	1	7
329	വടക്കുംകര-ചീറ്റാറ്റ് നടപ്പാത 1	Mud	260.093	1.5	7
330	മേടയിൽ-വടക്കുംകര റോഡ്.	Concrete	88.413	3.5	7
331	മേടയിൽ-വടക്കുംകര റോഡ്.	Mud	241.036	3.5	7
332	വടക്കുംകര-ചീറ്റാറ്റ് നടപ്പാത 2	Mud	75.7177	1	7
333	ആയുർവേദ ആശുപത്രി മാനസ് റോഡ്.	Mud	143.477	3	8
334	ബോഡി വർക്ക് ഷോപ്പ്-മേടയിൽ റോഡ്.	Tar	366.941	4	8
335	ബോഡി വർക്ക് ഷോപ്പ്-മേടയിൽ റോഡ്.	Concrete	275.006	3	8
336	ബോഡി വർക്ക് ഷോപ്പ്-മേടയിൽ റോഡ്.	Concrete	406.613	4	8
337	ക്ലബ്ബ് റോഡ്.	Mud	110.243	3	8
338	ആശാന്കുക്ക്-മേടയിൽ ക്ഷേത്രം റോഡ്.	Mud	256.19	2	8
339	ആശാന്കുക്ക്-മേടയിൽ ക്ഷേത്രം റോഡ്.	Mud	76.074	3	8

340	ക്ഷേത്രം വീള റോഡ്.1	Mud	87.8265	2	8
341	ആശാന്മുക്ക്-ലക്ഷ്മി വീള റോഡ്.	Mud	94.5605	2.7	8
342	ആശാന്മുക്ക്-മേടയിൽ റോഡ്.	Mud	102.195	3	8
343	ആശാന്മുക്ക്-മേടയിൽ റോഡ്.	Concrete	275.006	3	8
344	ക്ഷേത്രം വീള റോഡ്.2	Mud	93.4769	2.5	8
345	ക്ഷേത്രം വീള റോഡ്.2	Mud	19.529	1	8
346	കരിക്കുകത്തിൽ-മാർക്കറ്റ് റോഡ്.	Mud	128.998	4	8
347	കരിക്കുകത്തിൽ-മാർക്കറ്റ് റോഡ്.	Concrete	409.291	3	8
348	കരിക്കുകത്തിൽ-മാർക്കറ്റ് റോഡ്.	Mud	184.467	2.2	8
350	പാകുറി ജംഗ്ഷൻ-എഴിപ്പുറം റോഡ്.	Tar	1110.86	5	8
352	വീ പി സിൾ റോഡ്.	Mud	230.318	3	8
353	കങ്കണിക്കടി-ചിറ്റാറ്റ് റോഡ്.	Concrete	186.549	3	8
354	കങ്കണിക്കടി-ചിറ്റാറ്റ് റോഡ്.	Mud	311.229	3	8
355	കടയിൽ-ചിറ്റാറ്റ് റോഡ്.	Mud	77.5821	3	8
356	വേങ്കോട്-ചിറ്റാറ്റ് ക്ഷേത്രം റോഡ്.	Tar	200.806	4	8
357	വേങ്കോട്-ചിറ്റാറ്റ് ക്ഷേത്രം റോഡ്.	Concrete	44.7384	3	8
358	കിഴക്കേയറ്റം-ചിറ്റാറ്റ് എല നടപ്പാത	Mud	260.249	1	8
359	കൊച്ചുവീട് റോഡ്.1	Tar	694.459	6	8
360	കൊച്ചുവീട് ഇട റോഡ്.2	Mud	109.114	2.7	8
361	കൊച്ചുവീട് ഇട റോഡ്.	Mud	130.513	2.8	8
362	കിഴക്കേയറ്റം-കൊച്ചുവീട് റോഡ്.	Concrete	57.458	3.2	8
363	കിഴക്കേയറ്റം-കൊച്ചുവീട് റോഡ്.	Mud	72.096	3.2	8
364	കിഴക്കേയറ്റം-കൊച്ചുവീട് റോഡ്.	Mud	205.183	2.5	8
365	കിഴക്കേയറ്റം-ഇട റോഡ്.	Mud	124.18	3	8
366	കെ എം പി ഇട റോഡ്.	Mud	34.087	2.5	8
367	മേടയിൽ ചിറ്റാറ്റ് റോഡ്.	Tar	407.756	7	8
368	മേടയിൽ ചിറ്റാറ്റ് റോഡ്.	Tar	523.711	5	8
369	മേലവീള-കളിയിലിൽ റോഡ്.	Mud	51.327	3	9
370	മേലവീള-കളിയിലിൽ റോഡ്.	Concrete	111.157	3	9
371	മേലവീള-കളിയിലിൽ റോഡ്.	Mud	65.3077	3	9
372	മേലവീള-കെ എം പി റോഡ്.	Mud	171.485	3	9
373	മൂലയിൽ തോട് നടപ്പാത	Mud	213.719	1	9
374	പാളംകുന്ന് എച്ച് എസ് എസ്-മൂലയിൽ തോട് റോഡ്.	Tar	125.191	4	9
375	പാളംകുന്ന് എച്ച് എസ് എസ്-മൂലയിൽ തോട് റോഡ്.	Interlock	35.25	4	9
376	പാളംകുന്ന് എച്ച് എസ് എസ്-മൂലയിൽ തോട് റോഡ്.	Tar	541.75	4	9
377	പാളംകുന്ന് എച്ച് എസ് എസ്-മൂലയിൽ തോട് റോഡ്.	Concrete	343.689	4	9
378	ഊറ്റുകുഴി റോഡ്.	Concrete	107.46	2.5	9
379	ശാന്യാനട-പാളംകുന്ന് റോഡ്.	Tar	277.92	6	9
380	ശാന്യാനട-പാളംകുന്ന് റോഡ്.	Concrete	46.636	6	9
381	ശാന്യാനട-പാളംകുന്ന് റോഡ്.	Mud	45.402	6	9
382	ശാന്യാനട-പാളംകുന്ന് റോഡ്.	Tar	694.141	6	9
383	ശാന്യാനട-പാളംകുന്ന് റോഡ്.	Interlock	56.8611	3	9
384	പൂലിയത്ത് റോഡ്.1	Mud	127.285	3	9
385	പൂലിയത്ത് റോഡ്.2	Mud	43.7531	2.5	9
386	എച്ച് എസ് എസ്-കടവിൻകര റോഡ്.	Mud	152.162	2.5	9
387	എച്ച് എസ് എസ്-കടവിൻകര റോഡ്.	Mud	44.4628	1.6	9
388	പൂലിയത്ത്-കടവിൻകര റോഡ്.	Concrete	342.369	4	9
389	കടവിൻകര-മുരിക്കോലിൽ ക്ഷേത്രം റോഡ്.	Tar	261.472	4	9

390	കടവിൻകര-മുരിക്കോലിൽ ക്ഷേത്രം റോഡ്.	Mud	111.635	2,5	9
391	കടവിൻകര-മുരിക്കോലിൽ ക്ഷേത്രം റോഡ്.	Mud	89.377	3	9
392	കടവിൻകര-മുരിക്കോലിൽ ക്ഷേത്രം റോഡ്.	Mud	66.926	3.5	9
393	കടവിൻകര-മുരിക്കോലിൽ ക്ഷേത്രം റോഡ്.	Tar	164.132	3.5	9
394	കടവിൻകര-മുരിക്കോലിൽ ക്ഷേത്രം റോഡ്.	Mud	22.3271	1	9
395	വഴിയമ്പലം-ശാന്താനന്ദ നടപ്പാത 2	Mud	192.136	2.5	9
396	വഴിയമ്പലം-ശാന്താനന്ദ നടപ്പാത 2	Mud	140.924	1.5	9
397	വഴിയമ്പലം-ശാന്താനന്ദ നടപ്പാത 2	Mud	224.203	1	9
398	ഇടത്തോട് നടപ്പാത	Mud	106.927	1	9
399	പോലീസുക്ക് അങ്കണവാടി റോഡ്.	Concrete	49.9898	3	9
400	പോലീസുക്ക് അങ്കണവാടി റോഡ്.	Mud	76.1035	1	9
401	പോലീസുക്ക് അങ്കണവാടി റോഡ്.	Mud	24.0325	3	9
402	തെങ്ങുവീള-കിഴക്കേപള്ളി റോഡ്.	Interlock	61.759	5	9
403	തെങ്ങുവീള-കിഴക്കേപള്ളി റോഡ്.	Tar	144.975	5	9
404	തെങ്ങുവീള-കിഴക്കേപള്ളി റോഡ്.	Concrete	70.9311	5	9
405	തെങ്ങുവീള-കിഴക്കേപള്ളി റോഡ്.	Mud	39.4088	5	9
406	വേലൻ വീളാകം-മുലയിൽ തോട് റോഡ്.	Mud	123.764	3	9
407	വേലൻ വീളാകം-മുലയിൽ തോട് റോഡ്.	Mud	108.454	4	9
408	വേലൻ വീളാകം-മുലയിൽ തോട് റോഡ്.	Mud	296.047	1	9
409	മുലയിൽ തോട് നടപ്പാത	Mud	340.894	1	9
410	മുലക്കട-കെ എം പി റോഡ്.	Tar	1147.04	6	9
411	വടക്കുംകര കളഞ്ഞിയിൽ റോഡ്.	Mud	272.494	3	9
412	വടക്കുംകര റോഡ്.	Mud	122.215	3.5	9
413	ശീതൂവിഹാർ-വടക്കുംകര ഏല റോഡ്.	Mud	207.214	3	9
414	ശീതൂവിഹാർ റോഡ്.	Tar	496.636	5	9
415	മേവീള റോഡ്.	Mud	119.989	3	9
416	ചീറ്റാറ്റ്കളം റോഡ്.	Concrete	116.887	1.5	9
417	കളഞ്ഞിയിൽ നടപ്പാത	Mud	115.439	1.5	9
418	കളഞ്ഞിയിൽ നടപ്പാത	Mud	69.757	3	9
419	വഴിയമ്പലം നടപ്പാത	Mud	331.389	1	10
420	കടവിൻകര-മുലഗോം റോഡ്.	Tar	728.477	8	10
421	വെട്ടിക്കൽ കോളനി റോഡ്.	Concrete	173.238	3.2	10
422	വെട്ടിക്കൽ കോളനി റോഡ്.2	Concrete	79.1089	2.5	10
423	കോളനി നടപ്പാത 1	Concrete	63.9291	1.3	10
424	കോളനി നടപ്പാത 2	Concrete	57.6412	1	10
425	മാവേലി ജംഗ്ഷൻ-വെട്ടിക്കൽ കോളനി റോഡ്.	Tar	420.211	4	10
426	മാവേലി റോഡ്.	Tar	685.993	5	10
427	എ കെ ജി റോഡ്.	Tar	949.864	4	10
428	കുന്നംപുറം റോഡ്.	Concrete	91.2331	3	10
429	പൊയ്യയിൽ-കുന്നംപുറം റോഡ്.	Mud	52.3689	3	10
430	കല്ലൂവീള ജനത ജംഗ്ഷൻ റോഡ്.2	Mud	109.895	3.5	10
431	കല്ലൂവീള ജനത ജംഗ്ഷൻ റോഡ്.2	Mud	123.267	3	10
432	കല്ലൂവീള ജനത ജംഗ്ഷൻ റോഡ്.	Mud	96.6565	3	10
433	പൊയ്യയിൽ അയ്യപ്പ ക്ഷേത്രം റോഡ്.	Tar	560.261	5	10
434	പൊയ്യയിൽ അയ്യപ്പ ക്ഷേത്രം റോഡ്.	Mud	47.9502	1	10
435	വാളക്കോട്-റോഡ്.	Concrete	350.62	1.9	10
436	വാളക്കോട്-റോഡ്.	Mud	20.3463	1.9	10
437	പുന്നവീള കോളനി റോഡ്.	Concrete	60.2131	3	10

438	വെട്ടിക്കൽ കാഷ്യൂ ഫാക്ടറി റോഡ്.	Mud	137.662	3	10
439	കളത്തറ ഏല നടപ്പാത	Mud	34.782	1.5	11
440	കളത്തറ ഏല നടപ്പാത	Mud	111.355	3	11
441	മേച്ചേരി നടപ്പാത 2	Mud	114.089	1	11
442	പുതുവീട് റോഡ്.	Tar	367.056	5	11
443	പുതുവീട് റോഡ്.	Concrete	96.5723	5	11
444	കളത്തറ-വാളക്കോട് റോഡ്.	Concrete	235.143	4	11
445	വാളക്കോട്-ബൈലെയിൻ റോഡ്.	Mud	56.2618	2.3	11
446	മേച്ചേരി നടപ്പാത 1	Mud	176.589	1	11
447	മേച്ചേരി നടപ്പാത 1	Mud	57.842	7	11
448	പാൽപ്പള്ളിമുക്ക്-പുതുവീട് ദ്വീപിക റോഡ്.	Mud	73.4627	2.2	11
449	ഉറപ്പൻവീള നടപ്പാത	Mud	133.377	1.3	11
450	കളത്തറ പള്ളി റോഡ്.2	Tar	478.521	6	11
451	ഉറപ്പൻവീള ഹൈടെക് കോളനി റോഡ്.	Tar	155.468	3	11
452	ഉറപ്പൻവീള ഹൈടെക് കോളനി റോഡ്.2	Tar	51.8485	3	11
453	ആച്ച റോഡ്.	Mud	59.0478	2.5	11
454	കാരക്കവീട് റോഡ്.1	Mud	98.7196	1.5	11
455	കാരക്കവീട് റോഡ്.2	Mud	36.7086	1	11
456	കളത്തറ പള്ളി റോഡ്.1	Mud	782.966	7	11
457	കളത്തറ പള്ളി റോഡ്.1	Mud	39.352	1.5	11
458	പെരിഞ്ഞറയിൽ റോഡ്.	Tar	39.096	4	11
459	പെരിഞ്ഞറയിൽ റോഡ്.	Concrete	431.589	3.5	11
460	പെരിഞ്ഞറയിൽ റോഡ്.	Mud	107.136	3.5	11
461	ആലിൻചുവട്-മുഴിയിൽ റോഡ്.	Concrete	117.214	3	11
462	അണ്ണൂർ ഖാദർ മുഴിയിൽ റോഡ്.	Tar	186.925	3.2	11
463	അണ്ണൂർ ഖാദർ മുഴിയിൽ റോഡ്.	Concrete	137.198	3	11
464	കളത്തറ പ്ലാങ്കാലയിൽ റോഡ്.	Tar	60.5519	3	11
465	മേലതിൽ റോഡ്.	Mud	131.63	2	11
466	കൊച്ചുകളത്തറ റോഡ്.	Concrete	87.4352	3	11
467	കൊച്ചുകളത്തറ റോഡ്.	Mud	38.1708	3	11
468	പള്ളികിഴക്കത്ത് കുറവൻ വീളാകം റോഡ്.	Mud	152.14	2.5	11
469	പെരിഞ്ഞറയിൽ നടപ്പാത	Concrete	101.563	1	11
470	കല്ലുവീളാകം റോഡ്.	Tar	826.155	4	11
471	കളിയിലിൽ-ആറ്റുവരമ്പ് റോഡ്.	Concrete	196.172	2.5	11
472	കളിയിലിൽ റോഡ്.	Concrete	225.821	3.3	11
473	കളിയിലിൽ ബൈലെയിൻ റോഡ്.	Concrete	82.1353	3	11
474	കളിയിലിൽ ബൈലെയിൻ റോഡ്.	Mud	67.4847	2.5	11
475	കല്ലുവീളാകം ടവർ റോഡ്.	Mud	166.161	3	11
476	അയിരൂർ-ദേവി റോഡ്.	Mud	132.173	3	11
477	കുന്നംപുറം ദേവി റോഡ്.	Mud	96.6371	3.3	11
478	കാഞ്ഞിരംവീള റോഡ്.	Tar	234.168	3.5	11
479	കാഞ്ഞിരംവീള റോഡ്.	Concrete	254.618	3.5	11
480	കൊച്ചുവീട്ടിൽ റോഡ്.	Mud	79.3838	2.5	11
481	കൊച്ചുവീട്ടിൽ റോഡ്.	Mud	43.7938	1.5	11
482	ആറ്റിൻകര ദേവീക്ഷേത്രം റോഡ്.	Mud	49.8812	2.8	12
483	വലിയവീട്ടിൽ ക്ഷേത്രം റോഡ്.	Tar	601.755	3.6	12
484	മൂലഭാഗം-ആറ്റുകടവ് റോഡ്.	Concrete	132.391	3	12
485	കുന്നൻറെഴികം റോഡ്.	Mud	83.9641	1	12

486	കല്ലുശീകം റോഡ്.	Concrete	112.692	4	12
487	കല്ലുശീകം റോഡ്.	Mud	64.158	2	12
488	കല്ലുശീകം റോഡ്.	Mud	237.518	1	12
489	ഹിൽ ടോപ്പ് റോഡ്.	Concrete	120.385	2.5	12
490	ഹിൽ ടോപ്പ് റോഡ്.	Mud	70.6059	2.5	12
491	പൊട്ടിയമ്മ റോഡ്.	Mud	84.6095	3	12
492	വലിയവീള റോഡ്.	Mud	124.645	2.5	12
493	ചെക്കാലവീള റോഡ്.	Mud	53.6218	3	12
494	ജനതാ ജംഗ്ഷൻ-പെരിഞ്ഞോറയിൽ റോഡ്.	Tar	776.115	6	12
495	ജനതാ ജംഗ്ഷൻ-പെരിഞ്ഞോറയിൽ റോഡ്.	Concrete	80.234	5	12
496	വീല്ലികടവ്-പെരിഞ്ഞോറയിൽ റോഡ്.	Tar	399.841	6	12
497	വീല്ലികടവ്-മാടൻനട റോഡ്.	Concrete	285.451	2.7	12
498	വീല്ലികടവ്-മാടൻനട റോഡ്.	Concrete	48.092	2	12
499	വീല്ലികടവ്-മാടൻനട റോഡ്.	Mud	47.5028	2	12
500	കീഴക്കേവീള നടപ്പാത	Mud	241.1	0.7	12
502	എം ജി എം റോഡ്.	Tar	24.063	6	12
503	എം ജി എം റോഡ്.	Interlock	20.657	6	12
504	എം ജി എം റോഡ്.	Tar	283.64	6	12
505	കല്ലാഴിമുക്ക് റോഡ്.	Interlock	21.692	7	12
506	കല്ലാഴിമുക്ക് റോഡ്.	Concrete	21.85	7	12
507	കല്ലാഴിമുക്ക് റോഡ്.	Tar	415.94	7	12
508	കാട്ടുവീള റോഡ്.	Mud	98.2	3	12
509	കല്ലുവീള റോഡ്.	Tar	226.944	2.6	12
510	കല്ലുവീള റോഡ്.	Concrete	154.961	2.6	12
511	കന്നുവീള-കല്ലുവീള റോഡ്.	Tar	251.698	2.5	12
512	കന്നുവീള-കല്ലുവീള റോഡ്.	Tar	69.8455	3	12
513	കന്നുവീള-കല്ലുവീള റോഡ്.	Mud	15.4099	3	12
514	കന്നുവീള-കല്ലുവീള റോഡ്.	Mud	71.1046	1	12
515	കഴിവിള റോഡ്.	Tar	126.552	6	12
516	ചാവടിമുക്ക് റോഡ്.	Tar	723.047	7	12
517	എക്സിവിള ലക്ഷംവീട് കോളനി റോഡ്.	Concrete	69.2112	3.2	12
518	കാട്ടുപുരം-മൂലക്കട റോഡ്.	Tar	738.135	4	12
519	കാട്ടുപുരം-മൂലക്കട റോഡ്.	Concrete	39.352	3	12
520	കാട്ടുപുരം-മൂലക്കട റോഡ്.	Concrete	100.809	2.6	12
521	കാട്ടുപുരം-മൂലക്കട റോഡ്.	Mud	35.6954	2.6	12
522	ചന്ദ്രവീള റോഡ്.	Mud	151.141	3	12
523	ആറാട്ടുകടവ് റോഡ്.	Mud	195.008	1	12
524	പുത്തൻവീട് നടപ്പാത	Mud	84.2348	1.5	12
525	പാലമനം പൊയ്യ റോഡ്. (കാട്ടുപുരം റോഡ്.)	Tar	354.921	6	12
526	കോലിക്കുവീള നടപ്പാത	Mud	28.1675	1	12
527	പാലമനം പൊയ്യ റോഡ് 2.(കാട്ടുപുരം റോഡ്.)	Concrete	36.284	2.6	12
528	കന്നത്തു റോഡ്.	Mud	0	3	12
529	ചാമനടി റോഡ്.	Tar	386.378	4.2	13
530	ചാമനടി റോഡ്.	Concrete	65.168	4.2	13
531	ചാമനടി റോഡ്.	Tar	267.454	4.2	13
532	ചാമനടി ക്ഷേത്രം റോഡ്.	Concrete	119.299	2.5	13
533	ചാമനടി ക്ഷേത്രം റോഡ്.	Mud	31.939	2.5	13
534	ചാമനടി ക്ഷേത്രം റോഡ്.	Mud	148.527	1	13

535	ചാമനടി ക്ഷേത്രം റോഡ്.	Mud	104.683	1	13
536	ചാമനടി ക്ഷേത്രം റോഡ്.2	Mud	90.1479	2.5	13
537	പലവില നടപ്പാത	Mud	72.0269	1	13
538	മുള്ളുവില നടപ്പാത	Mud	110.265	1.5	13
539	കല്ലുനാട്ടിയ റോഡ്.	Mud	47.0703	2.5	13
540	കല്ലുനാട്ടിയ റോഡ്.	Mud	32.2475	1.2	13
541	ഗവ യു പിഎസ്-മുള്ളുവില നടപ്പാത	Concrete	74.6735	1.5	13
542	കന്നുവില റോഡ്.	Mud	93.994	3.5	13
543	വലിയവില റോഡ്.	Mud	44.3769	2.6	13
544	ചാമനടി നടപ്പാത	Concrete	79.5423	1.5	13
545	ചാമനടി-കായൽഭാഗം റോഡ്.	Mud	51.2372	1	13
546	തൃമ്പല്ലൂർ ഊട്ടുപ്പുര റോഡ്.	Mud	52.0029	3	13
547	തൃമ്പല്ലൂർ ഊട്ടുപ്പുര റോഡ്.	Mud	104.807	2.4	13
548	പടിഞ്ഞാറ്റിൻകര കരയോഗം റോഡ്.	Concrete	78.7613	2.5	13
549	പടിഞ്ഞാറ്റിൻകര കരയോഗം റോഡ്.	Mud	27.9967	1	13
550	കീഴക്കോലം റോഡ്.	Mud	46.2879	2.2	13
551	താഴത്ത് വീട് നടപ്പാത	Mud	134.511	1	13
552	സങ്കേതം ഏല റോഡ്.	Tar	127.657	4.5	13
553	സങ്കേതം ഏല റോഡ്.	Mud	63.8434	1	13
554	കോണിച്ചഴികം റോഡ്.	Concrete	480.133	3.6	13
555	കോണിച്ചഴികം റോഡ്.	Mud	79.7112	1	13
556	ബാണുറീ നടപ്പാത	Mud	182.963	1	13
557	ആയിരവല്ലി ക്ഷേത്രം റോഡ്.	Tar	166.499	3	13
558	ആയിരവല്ലി ക്ഷേത്രം റോഡ്.	Concrete	117.832	3	13
559	കൂടത്തിൽ റോഡ്.	Concrete	91.0815	3	13
560	പിറങ്ങനാട് റോഡ്.	Tar	274.111	5	13
561	കോണിച്ചഴികം റോഡ്.2	Concrete	31.4215	2	13
562	കോണിച്ചഴികം റോഡ്.2	Mud	13.4154	2	13
563	മാടൻവില റോഡ്.	Mud	33.0013	2	13
564	മാടൻവില റോഡ്.	Mud	20.4106	1	13
565	കടികളം റോഡ്.	Mud	43.975	1.6	13
566	കടികളം റോഡ്.	Mud	140.538	1	13
567	കടികളം റോഡ്.	Mud	231.299	0.5	13
568	കടികളം റോഡ്.	Mud	21.0421	3	13
569	കടികളം റോഡ്.	Concrete	18.973	3	13
570	കടികളം റോഡ്.	Tar	308.694	3.2	13
571	തെക്കത്തിൽ ക്ഷേത്രം റോഡ്.	Concrete	98.7968	1.5	13
572	തെക്കത്തിൽ ക്ഷേത്രം റോഡ്.	Mud	13.5561	1.5	13
573	കൊച്ചു തമ്പുരാട്ടി ക്ഷേത്രം-ആറ്റിൻകര റോഡ്.	Concrete	168.583	2.5	13
574	കൊച്ചു തമ്പുരാട്ടി ക്ഷേത്രം റോഡ്.	Concrete	85.216	3.5	13
575	കൊച്ചു തമ്പുരാട്ടി ക്ഷേത്രം റോഡ്.	Mud	45.9762	3.5	13
576	കൊച്ചു തമ്പുരാട്ടി ക്ഷേത്രം റോഡ്.	Mud	94.1868	1	13
577	റേഷൻ കട നടപ്പാത	Mud	112.982	1	13
578	തിട്ടയിൽ റോഡ്.	Tar	41.706	3	14
579	തിട്ടയിൽ റോഡ്.	Concrete	287.531	3	14
580	തിട്ടയിൽ റോഡ്.	Concrete	172.063	1	14
581	അയിരൂർ പാലം-പുറമ്പോക്ക് റോഡ്.	Mud	191.402	1	14
582	കീഴക്കുപുറം ഏല റോഡ്.	Mud	193.809	2.6	14

583	പോങ്കറകോണം നടപ്പാത	Mud	242.452	2.5	14
584	കുറ്റിമുല റോഡ്.	Mud	115.726	3	14
585	അന്നപുരീണേശ്വരി ക്ഷേത്രം റോഡ്.	Concrete	47.4131	2.5	14
586	അന്നപുരീണേശ്വരി ക്ഷേത്രം റോഡ്.	Mud	40.7039	2.5	14
587	അന്നപുരീണേശ്വരി ക്ഷേത്രം റോഡ്.	Mud	36.2978	1	14
588	ഏല നടപ്പാത	Mud	58.6027	1	14
589	കൊടക്കുന്നിൽ റോഡ്.	Concrete	18.5149	2.5	14
590	കൊടക്കുന്നിൽ റോഡ്.	Mud	51.203	2.5	14
591	കൊടക്കുന്നിൽ റോഡ്.	Mud	30.554	1.5	14
592	കൊടക്കുന്നിൽ റോഡ്.	Concrete	23.4503	2	14
593	കൈതപ്പുഴ-പോങ്കറകോണം റോഡ്.	Concrete	143.338	2.5	14
594	കൈതപ്പുഴ-പോങ്കറകോണം റോഡ്.	Mud	78.4254	1	14
595	കൈതപ്പുഴ റോഡ്.	Tar	390.087	6	14
596	കൈതപ്പുഴ റോഡ്.	Concrete	159.381	3	14
597	കൈതപ്പുഴ റോഡ്.	Mud	51.61	1	14
598	കീഴക്കുപ്പം ഏല റോഡ്.	Concrete	113.729	3	14
599	കീഴക്കുപ്പം ഏല റോഡ്.	Mud	18.0689	1	14
600	അപ്പപ്പുറം നടപ്പാത	Mud	129.668	1	14
601	പകൽവീട് റോഡ്.	Concrete	82.303	2.8	14
602	പകൽവീട് റോഡ്.	Mud	60.3576	2.8	14
603	പകൽവീട് റോഡ്.	Mud	69.1144	1	14
604	ഈഞ്ചെയിൽകോണം റോഡ്.	Concrete	79.0079	2.5	14
605	ഈഞ്ചെയിൽകോണം റോഡ്.	Mud	73.1269	2.5	14
606	വലിയവീള റോഡ്.	Interlock	116.246	3	14
607	വലിയവീള റോഡ്.	Concrete	117.951	3	14
608	കായൽപ്പുറം-ചങ്ങവീള കോളനി റോഡ്.	Concrete	103.279	2.6	14
609	കളങ്ങര റോഡ്.	Tar	204.121	3.5	14
610	കളങ്ങര റോഡ്.	Concrete	149.573	3	14
611	കളങ്ങര-വയലിൽ റോഡ്.	Concrete	64.0046	3.5	14
612	ഈഞ്ചെയിൽകോണം നടപ്പാത	Mud	218.224	1	14
613	ആറ്റുവാറം റോഡ്.	Mud	86.4698	3	14
614	പുന്നയുടെ റോഡ്.	Concrete	39.7578	2	14
615	പടിഞ്ഞാറ്റുപുരം ഏല റോഡ്.	Mud	117.929	4	14
616	പടിഞ്ഞാറ്റുപുരം ഏല റോഡ്.	Mud	269.372	4	14
617	പടിഞ്ഞാറ്റുപുരം ഏല നടപ്പാത	Mud	317.465	1	14
618	പണ്ടകശാല റോഡ്.	Mud	1092.32	3.5	14
619	കായൽപ്പുറം പമ്പ് ഹൗസ് റോഡ്.	Tar	221.676	3.5	14
620	കായൽപ്പുറം പമ്പ് ഹൗസ് റോഡ്.	Mud	161.312	1	14
621	കാവടി തോട് നടപ്പാത	Mud	102.782	1	14
622	തേരിക്കൽ കോളനി നടപ്പാത 2	Mud	28.9213	1	14
623	തേരിക്കൽ കോളനി നടപ്പാത	Concrete	99.7699	1.5	14
624	തേരിക്കൽ കണ് ഏല റോഡ്.	Mud	415.936	2.5	14
625	വെട്ടുതോട് നടപ്പാത	Mud	31.5389	3	14
626	വെട്ടുതോട് നടപ്പാത	Mud	222.758	1	14
627	വെട്ടുതോട്-അയത്തി നടപ്പാത	Mud	45.5956	1	14
628	ദേവൻപാറ നടപ്പാത	Mud	110.901	1	14
629	സഹ സ്കൂൾ റോഡ്.	Mud	114.751	3	14
630	കീഴക്കുപ്പം ഏല നടപ്പാത	Mud	90.6018	1	14

631	ഗുരുമന്ദിരം നടപ്പാത	Mud	104.688	1.3	14
632	തേവാനം റോഡ്.	Tar	295.329	3.5	14
633	തേവാനം റോഡ്.	Concrete	154.759	3.5	14
634	വയലിൽ-ആറ്റുകടവ് നടപ്പാത	Mud	174.644	1	14
635	കായൽപ്പുറം-വീളപ്പുറം റോഡ്.	Tar	775.259	5	15
636	കായൽപ്പുറം-വീളപ്പുറം റോഡ്.	Tar	58.3022	6	15
637	കായൽപ്പുറം-വീളപ്പുറം റോഡ്.	Concrete	97.7024	6	15
638	കായൽപ്പുറം-വീളപ്പുറം റോഡ്.	Tar	295.26	6	15
639	വീളപ്പുറം-പഞ്ചായത്ത് സ്റ്റേഡിയം റോഡ്.	Tar	384.055	3.2	15
640	വാട്ടർ ടാങ്ക്-വീളപ്പുറം റോഡ്.	Tar	626.634	6	15
641	വീളപ്പുറം-വാറ്റുവീള നടപ്പാത	Mud	61.9604	3	15
642	വീളപ്പുറം-വാറ്റുവീള നടപ്പാത	Mud	94.6626	1	15
643	വീളപ്പുറം വയലിൽ റോഡ്.1	Concrete	83.7929	3	15
644	വീളപ്പുറം വയലിൽ റോഡ്.1	Mud	92.7871	3	15
645	വീളപ്പുറം വയലിൽ റോഡ്.1	Mud	111.187	2	15
646	തെറ്റിക്കുഴി-വയലിൽ റോഡ്.	Mud	78.7894	2.7	15
647	തെറ്റിക്കുഴി ഓടയിൽ ക്ഷേത്രം റോഡ്.	Concrete	19.4504	2	15
648	തെറ്റിക്കുഴി ഓടയിൽ ക്ഷേത്രം റോഡ്.	Concrete	19.5205	1	15
649	തെറ്റിക്കുഴി-ഗുരുമന്ദിരം റോഡ്.	Interlock	20.8139	2	15
650	ഇലകമൺ-താഴ്വാരം റോഡ്.	Concrete	157.9	2.8	15
651	തെറ്റിക്കുഴി-എം പി എൽ പി എസ് റോഡ്.	Concrete	27.5191	1	15
652	തെറ്റിക്കുഴി-എം പി എൽ പി എസ് റോഡ്.	Concrete	45.1214	2.5	15
653	തെറ്റിക്കുഴി-എം പി എൽ പി എസ് റോഡ്.	Tar	251.813	2.5	15
654	ചാരുകുഴി-ഇലകമൺ റോഡ്.	Tar	973.978	5.5	15
655	ഹോമിയോ ഹോസ്പിറ്റൽ റോഡ്.	Tar	427.714	3	15
656	ഹോമിയോ ഹോസ്പിറ്റൽ നടപ്പാത	Mud	100.718	1	15
657	ശ്രീ വിനായക റോഡ്.	Mud	48.8131	2.7	15
658	ശ്രീ വിനായക റെസിഡെൻ്റ്സ് റോഡ്.	Mud	87.0523	2.8	15
659	വാട്ടർ ടാങ്ക്-രഹനാസ് റോഡ്.	Mud	91.7164	3	15
660	വാട്ടർടാങ്ക്-കൊച്ചുപാരിപ്പള്ളി റോഡ്.	Concrete	137.596	3.5	15
661	വാട്ടർടാങ്ക്-കൊച്ചുപാരിപ്പള്ളി റോഡ്.	Tar	109.095	4	15
662	കൊച്ചുപാരിപ്പള്ളിമുക്ക്-ചരവിൽ റോഡ്.	Concrete	159.22	3	15
663	കൊച്ചുപാരിപ്പള്ളിമുക്ക്-ചരവിൽ റോഡ്.	Mud	44.9852	3	15
664	കുന്നംപുറം കോളനി റോഡ്.	Concrete	70.9285	4	15
665	കുന്നംപുറം കോളനി റോഡ്.	Concrete	25.031	2.5	15
666	കുന്നംപുറം കോളനി റോഡ്.	Concrete	79.538	1	15
667	മിന്നി കമ്മ്യൂണിറ്റി ഹാൾ നടപ്പാത	Mud	19.2403	1	15
668	ദേവപുരം മഹാദേവക്ഷേത്രം റോഡ്.	Mud	53.8182	4	15
669	ചാരുകുഴി കാഷ്യൂ ഫാക്ടറി നടപ്പാത	Mud	136.83	1.2	15
670	ചാരുകുഴി-കുന്നംപുറം നടപ്പാത	Mud	60.4858	1	15
671	ചാരുകുഴി-കുന്നംപുറം നടപ്പാത 2	Mud	176.864	1.5	15
672	ചാരുകുഴി കോളനി റോഡ്.	Concrete	141.084	3.2	15
673	ചാരുകുഴി കോളനി റോഡ്.	Mud	65.3852	3.2	15
674	ചാരുകുഴി സാംസ്കാരികനിലയം റോഡ്.	Concrete	108.595	2.6	15
675	ചാരുകുഴി-അന്നമ്മ കോളനി റോഡ്.	Mud	165.858	2	15
676	ചാരുകുഴി-അന്നമ്മ കോളനി നടപ്പാത 2	Concrete	40.536	1	15
677	ചാരുകുഴി-അന്നമ്മ കോളനി നടപ്പാത 2	Mud	46.5205	1	15
678	ചാരുകുഴി-അന്നമ്മ കോളനി നടപ്പാത 1	Mud	53.9186	1	15

679	ചാരംകഴി-അന്നമ്മ കോളനി നടപ്പാത 3	Mud	47.1643	1	15
680	കൊച്ചുപാരിപ്പള്ളിമുക്ക്-ഛോ കോട്ടേജ് റോഡ്.	Mud	143.594	3	15
681	കൂട്ടവണ്ടി ഫാക്ടറി-വീളപ്പുറം റോഡ്.	Tar	308.932	4	15
682	വട്ടവാൾ-ചത്തുവീള റോഡ്.	Mud	110.795	2.7	16
683	കെടാകളം ഏല-ഗുരുമന്ദിരം നടപ്പാത	Mud	68.0731	1.2	16
684	ചന്ദ്രബോസ് റോഡ്.	Mud	150.598	3	16
685	കെടാകളം ഏല ബണ്ട് റോഡ്.	Tar	407.65	4	16
686	കെടാകളം ഏല ബണ്ട് റോഡ്.	Tar	207.226	5	16
687	അപ്പപ്പൻ നട വയലിൽ റോഡ്.	Mud	597.059	2.5	16
688	ചാമ്പക്കട-വയലിൽ റോഡ്.	Concrete	313.42	3	16
689	എസ് എൻ ഡി പി-തുരുത്തിയിൽ റോഡ്.	Tar	401.052	3.5	16
690	തുരുത്തിയിൽ-വയലിൽ റോഡ്.	Tar	168.303	3.5	16
691	തുരുത്തിയിൽ-വയലിൽ റോഡ്.	Concrete	304.234	2.8	16
692	തുരുത്തിയിൽ നടപ്പാത	Mud	98.4155	1	16
693	തുരുത്തിയിൽ ചന്ദ്രബോസ് റോഡ്.	Mud	73.9901	3	16
694	തുരുത്തിയിൽ നടപ്പാത	Concrete	133.899	1.6	16
695	വട്ടക്കരമൂല നടപ്പാത 1	Mud	63.0339	1	16
696	വട്ടക്കരമൂല നടപ്പാത 2	Concrete	59.3075	1	16
697	കൂട്ടവണ്ടി ഫാക്ടറി നടപ്പാത 2	Concrete	44.3163	1	16
698	കൂട്ടവണ്ടി ഫാക്ടറി നടപ്പാത 1	Concrete	49.52	1	16
699	കൂട്ടവണ്ടി ഫാക്ടറി-വീളപ്പുറം റോഡ്.	Tar	420.238	4	16
700	കൂട്ടവണ്ടി ഫാക്ടറി-വീളപ്പുറം റോഡ്.	Concrete	89.191	4	16
701	വെട്ടുതോട്-ഉറുക്കുഴി റോഡ്.	Mud	130.146	2.5	16
702	തേരിക്കൽ കോളനി നടപ്പാത 2	Mud	118	2.5	16
703	തേരിക്കൽ കോളനി നടപ്പാത 2	Concrete	65.0562	1	16
704	തേരിക്കൽ കോളനി നടപ്പാത 3	Mud	93.0185	1	16
705	തേരിക്കൽ കോളനി നടപ്പാത	Concrete	69.1841	1.2	16
706	പാറയിൽ-ഗബ്രിയേൽ റോഡ്.	Mud	163.528	3.5	16
707	കണ്ടത്തിൽ കമാരൻ റോഡ്.	Mud	101.648	3	16
708	വട്ടവീള-സെൻറ് തോമസ് റോഡ്.	Tar	223.595	3	16
709	വട്ടവീള-സെൻറ് തോമസ് റോഡ്.	Tar	548.36	6	16
710	തേരിക്കൽ-സെൻറ് തോമസ് ചർച്ച് റോഡ്.	Tar	296.651	3.5	16
711	തേരിക്കൽ-സെൻറ് തോമസ് ചർച്ച് റോഡ്.	Interlock	303.068	3	16
712	കായൽപ്പുറം-പള്ളിതൊടി റോഡ്.	Tar	630.354	5	16
713	ചർച്ച് റോഡ്.	Interlock	116.467	5	16
714	ചർച്ച് റോഡ്.	Mud	151.062	5	16
715	സെൻറ് തോമസ് പള്ളി-കരിശ്ശി റോഡ്.	Mud	152.567	3	16
716	സെൻറ് തോമസ് പള്ളി-കരിശ്ശി റോഡ്.	Mud	36.328	3	16
717	പള്ളിമുക്ക്-വാട്ടർടാങ്ക് റോഡ്.	Tar	395.952	3	16
718	പള്ളിമുക്ക്-വാട്ടർടാങ്ക് റോഡ്.	Mud	67.0153	3.5	16
719	പള്ളിമുക്ക്-വാട്ടർടാങ്ക് റോഡ്.	Mud	187.133	1.5	16
720	അയന്തിതൊടി റോഡ്.	Concrete	318.118	3	16
721	ആൻറണി ജംഗ്ഷൻ നടപ്പാത	Mud	70.1684	1	16
722	നെടിയവീള-സെൻറ് തോമസ് നടപ്പാത	Mud	112.757	1.3	16
723	നെടിയവീള-സെൻറ് തോമസ് നടപ്പാത	Mud	124.489	2	16
724	മണക്കണ്ണി വീള ക്ഷേത്രം റോഡ്.	Mud	190.094	3	16
725	വീളയിൽ റോഡ്.	Mud	79.6052	2.8	16
726	വീളയിൽ റോഡ്.	Mud	50.7578	1.5	16

727	വീളയിൽ റോഡ് ബൈലെയിൻ	Mud	69.8652	3	16
728	സ്മിശകതി വനിതാ യൂണിറ്റ് റോഡ്.	Mud	75.5168	3	16
729	സ്മിശകതി വനിതാ യൂണിറ്റ് റോഡ്.	Mud	103.191	1.5	16
730	കെടാകളം എസ് എൻ ഡി പി-വടക്കേതൊടിയിൽ റോഡ്.	Concrete	173.864	2.8	16
731	കെടാകളം എസ് എൻ ഡി പി-വടക്കേതൊടിയിൽ റോഡ്.	Mud	80.3748	2.8	16
732	അങ്കണവാടി നടവഴി	Mud	130.59	1.3	16

LAQ 2341 (B): ഗതാഗതയോഗ്യമല്ലാത്ത റോഡുകൾ

- | നം. | റോഡിന്റെ പേര് |
|--------|---|
| WARD 1 | |
| 1 | മേലൂട്ട് വാതുക്കൽ മണ്ഡപത്ത് ഏല റോഡ് |
| 2 | ആറയിൽ മണ്ഡപത്ത് ഏല റോഡ് |
| 3 | പറങ്കിമാംവിള ആറയിൽ ഏല റോഡ് |
| 4 | ഗ്രാമം ജംഗ്ഷൻ തൂപ്പറ റോഡ് |
| 5 | ഗ്രാമം ജംഗ്ഷൻ ഇരുപറ പച്ചയിൽ റോഡ് |
| 6 | ആറയിൽ മണ്ഡപത്ത് നാഗരുകാവ് റോഡ് |
| 7 | ആറയിൽകശുവണ്ടി ഫാക്ടറി റോഡ് |
| 8 | കുറ്റിക്കാട് കല്ലുവിള റോഡ് |
| 9 | ആറയിൽ ടെമ്പിൾ റോഡ് |
| 10 | കുറ്റിക്കാട് മേലൂട്ട് പോറ്റിമം വാതുക്കൽ റോഡ് |
| WARD 2 | |
| 11 | പകൽക്കുറി കിഴക്കുപുറം റോഡ് |
| 12 | കിഴക്കുപുറം തോട്ടത്തിൽ റോഡ് |
| 13 | വാദി ബോർഡ് പാലൂർക്കോണം റോഡ് |
| 14 | വയലിക്കട കുറ്റിക്കാട് റോഡ് |
| 15 | അടുക്കൂർ തേരി വിളക്കുവെട്ടം കിഴക്കുപുറം ഏല റോഡ് |
| 16 | അടുക്കൂർ തേരി ഏല റോഡ് |
| Ward 3 | |
| 17 | ചെമ്മരം വില്ലേജ് ഓഫീസ് റോഡ് |
| 18 | ചെമ്മരം കല്ലുവിള വാതുക്കൽ റോഡ് |
| 19 | കാട്ടാമില്ല റോഡ് |
| 20 | എരുമാഞ്ചിറത്ത് റോഡ് |
| 21 | ചെമ്പകത്തിൻമുട് ഇടവേലിക്കൽ റോഡ് |
| 22 | മൂലഭാഗം ഏറത്ത് വാതുക്കൽ റോഡ് |
| 23 | ചെമ്മരം ഏല റോഡ് |
| 24 | പാറക്കൽ തേമ്പകളം റോഡ് |
| Ward 4 | |
| 25 | മൂലഭാഗം മന്യൂഴ റോഡ് |
| 26 | മൂലഭാഗം വൻമീങ്കയം റോഡ് |
| 27 | മൂലഭാഗം കുറ്റിമുട് റോഡ് |
| 28 | എം എൻ മുക്ക് മൂഴിയിൽ റോഡ് |
| 29 | ഈരാറ്റിൽ കുറുമ്പുംകോണം അംഗനവാടി റോഡ് |
| 30 | വല്ലഭൻകുന്ന് മാരായിക്കോണം റോഡ് |
| 31 | ഈരാറ്റിൽ ആക്കൽ റോഡ് |

32 ഈരാറ്റിൽ കുന്നിൻപുറം കരിമ്പിച്ചിമുഴി റോഡ്

Ward 5

33 ഇലവൂർക്കോണം വല്ലഭൻകുന്ന് റോഡ്

34 പടവാരം ഏല റോഡ്

35 മുഴിയിൽ ഏല റോഡ്

36 മലയിൽ കുന്നിൻപുറം റോഡ്

37 കെ കെ കോണം പോസ്റ്റ് ഓഫീസ് റോഡ്

38 കെ കെ കോണം തോട്ടത്തിൽ റോഡ്

39 കെ കെ കോണം പള്ളി റോഡ്

40 ഈച്ചരം വിള റോഡ്

41 കെ കെ കോണം പടവാരം റോഡ്

42 കെ കെ കോണം അംഗനവാടി റോഡ്

43 ഉപ്പുകണ്ടം കോളനി റോഡ്

44 കെ കെ കോണം തയ്യാറു ജംഗ്ഷൻ റോഡ്

വാർഡ് 6

45 പുത്തൻ വിള വാതുക്കൽ - മേൽ കുറുത്തൂർ ഏലാ റോഡ്

46 ഗുരു മന്ദിരം - മുതലപ്പാലം റോഡ്

47 കക്കാട് - കുഴിയംവയൽ റോഡ്

48 അറപ്പുര വാതുക്കൽ റോഡ്

വാർഡ് 7

49 പള്ളിക്കൽ LPS - ഏറത്ത് റോഡ്

50 വയനഴികം - മാറനാട് റോഡ്

51 പള്ളിക്കൽ - കുന്നിൽ വാതുക്കൽ റോഡ്

വാർഡ് 8

52 മുതിയക്കോണം ഏലാ റോഡ്

53 മുതിയക്കോണം ക്ഷേത്രം ഏലാ റോഡ്

54 കാട്ടുപുതുശ്ശേരി - മാവിന്റുട് റോഡ്

55 കാട്ടുപുതുശ്ശേരി - കാഷ്യ ഫാക്ടറി റോഡ്

56 മംഗലത്ത് ഏലാ വാതുക്കൽ റോഡ്

57 പേഴുവിള - തലക്കൽ റോഡ്

58 മുക്കംകോട് - എരിത്തിലാക്കോട് റോഡ്

59 പള്ളിക്കൽ പിഎച്ച്സി മുളമ്പള്ളി ഏലാ റോഡ്

60 മൊട്ടമുട് ഏലാ റോഡ്

61 മൊട്ടമുട് കൊച്ചു കോണം റോഡ്

വാർഡ് 9

62 നെട്ടയം - ഉണ്ടാപ്പാറ റോഡ്

63 ഉണ്ടാപ്പാറ - വെള്ളച്ചാൽ റോഡ്

64 മുതിയക്കോണം - കുന്നത്ത് റോഡ്

65 മൊട്ടമുട് - താഴത്ത് റോഡ്

- 66 തനിയിൽ ഏലാ റോഡ്
- 67 മുർത്തിക്കോണം - കലതിപ്പച്ച ഏലാ റോഡ്
വാർഡ് 10
- 68 പ്ലാച്ചിവിള - മുക്കംകോട് റോഡ്
- 69 പള്ളിക്കൽ HSS - പള്ളിക്കൽ CHC റോഡ്
- 70 പള്ളിക്കൽ എച്ച് എസ് എസ് ചേക്കോട് റോഡ്
വാർഡ് 11
- 71 പൈവേലി - പിറവൻ കോണം റോഡ്
- 72 പൈവേലി - പറണ്ടയിൽ റോഡ്
- 73 ഇടവേളിക്കൽ -മൊട്ടലുവിള റോഡ്
- 74 ഗുരുമന്ദിരം - ഉളവൂർകോട് റോഡ്
- 75 മൂതല ആയുർവേദ ഹോസ്പിറ്റൽ റോഡ്
- 76 ഉളവൂർകോട് കുപ്പോട് ഏല റോഡ്
വാർഡ് 12
- 77 പേക്കാവ് നാഗരകാവ് റോഡ്
- 78 കുളക്കുടി ഒലിപ്പിൻകര റോഡ്
- 79 ഇടവേലിക്കൽ കുഴിയറക്കാവ് റോഡ്
- 80 മരുതൻകോട് പൈവേലി റോഡ്
- 81 പ്ലാച്ചിവിള കോളനി റോഡ്
- 82 പൈവേലി കിഴക്കടം റോഡ്
- 83 കലതിപ്പച്ച ഉറുന്നംകല്ല് റോഡ്
- 84 ആയിരവില്ലി ഒലിപ്പിൻകര റോഡ്
- 85 മമ്പഴ ഒലിപ്പിൻകര നടപ്പാത
- 86 ആരാമം പാറയിൽവാതുക്കൽ നടപ്പാത
വാർഡ് 13
- 87 മാരംകോട് നിരപ്പിൽ റോഡ്
- 88 മാരംകോട് വിദ്യാഭാരതി റോഡ്
- 89 മാരംകോട് കൊട്ടിയംമുക്ക് റോഡ്
- 90 വിദ്യാഭാരതി കല്ലറക്കോണം റോഡ്
- 91 കുറ്റിക്കാട് കല്ലറക്കോണം റോഡ്
- 92 കൊട്ടിയംമുക്ക് കാവുകര റോഡ്
- 93 കൊട്ടിയംമുക്ക് മൂഗാശുപത്രി റോഡ്
- 94 കൊട്ടിയംമുക്ക് കുഴിയറക്കാവു റോഡ്
- 95 കല്ലറക്കോണം ചേരിയിൽ റോഡ്
- 96 കല്ലറക്കോണം വട്ടപ്പച്ച കുളക്കുടി റോഡ്
- 97 കിളിത്തട്ടുകൾ കുറ്റിക്കാട് ഹെൽത്ത് സെന്റർ റോഡ്
- 98 കാവുകര മാരംകോട് ക്ഷേത്രം റോഡ്
- 99 കുറ്റിക്കാട് കുഴൽക്കിണർ ഏല റോഡ്
- 100 കൊട്ടിയം മുക്ക് കൈത്തറി പുത്തൂർ ഏല റോഡ്.

LIST OF ROADS WHICH TRANSPORTATION IS DIFFICULT

VAIRAMALA BHARANIKAVU ROAD
WATER TANK KUNNIL PUNNODUTHADAM ROAD
PULINGALAYIL KUDAVOOR CHIRA ROAD
KULATHINKARA MULLANELLOR ROAD
VELOORKONAM MANNARAYKAL ROAD
EDAMANNILA VEDANVILA ROAD
PANIL CHAVARUTHODI COLONY ROAD
EDAMONNILA ELATHADAM AYYAPPAMKONAM ELA ROAD
KANJIRAMVILA MANGATTUVATHUKAL ROAD
CHITTATT PUTHUPALLI ELA ROAD
THAYKAVU KODUVELIKONAM ROAD
SEEMANTHAPURAM KANATHUKONAM THEETAZIKATHU ROAD
PULINGALAYIL KUDAVOOR CHIRA ROAD
C.S.I PALAMKETTYPPOIKA ROAD
CHAVARCODE PANIKYAKUDI ROAD
KETTIDAM JUNCTION VETENARY UPAKENDRAM ROAD
MENAPARA KUNNATH PANA ROAD
PATHANAPURAM YMA ROAD
EDAVOORKONAM ANAKKADU ROAD
VELLOORKONAM ELA VELLOORKONAM CASHEW FACTORY FARM ROAD
I O B PUTHRATHODI ROAD
P H S C PULIKAKUNNATH ROAD
28TH MILE VALIYAVEETIL ROAD
PHARMACY KANJIRAMPOIKA ROAD
PAVARAZHIKATHU ROAD
KADAMBATTUKONAM KANANKARAKONAM ROAD
KANJIRAMVILA KUNNIL VATHIKAL KANIYAMKONAM ROAD
PUTHUSHERIMUKKU TEMPLE ROAD
PARAKUNNU ANGANAVADI KURUTHIKULAM ROAD
PARAKUNNU PULIYANVILAKAM ROAD
PARAKUNNU CHERIYAKOLOTH ROAD
PUNNODU WATER TANK PALVACODE ELA ROAD
KARAVAYIKONAM ANGANAVADI VALLICHIRA ROAD
KAYPOTHUKONAM VELLOORKONAM ELAROAD
KETTIDAM JUNCTION VETTINARY UPAKENDRAM ROAD
KEZHAKKANELA MULLANCHANIYIL KONATH COLONY ROAD
KAVUVILA PADINJATTATHIL ROAD
PANTHUVILA VENMANA ROAD
KUNNUVILA ALUVILA ROAD
VETTIRÀ MADANKAVU SUB ROAD
CHIRAVILA KUNNUVILA ROAD
DECENTUMUKKU MULAMPOIKA
KIZAKKANELA VETTINARY UPAKENDRAM ROAD
NSS COLONEY ROAD
SUN STATION ROAD
PULIMOOTIL VATHUKAL KUNNUMPURAM ROAD
KALAVOOR KOORAYIL ROAD
KAPPAMVILA KUNNUVILA ROAD

AATRakonam EDAVoorkonam NADA VAzHI
KUDAVOOR LPS PATHANAPURAM YELA ROAD
ALINKUNNU KIZHAKKINAKKARA ROAD
MAVINMOOD CHAVARUKAVU ROAD
MOTHER INDIA SCHOOL KDAMBATTUKONAM ROAD
CHIRAYILKUNN ROAD
I O B CHERUKARA ROAD
28MA MAIL THOTTINKARA ROAD
MARUTHIKUNNU PARAIL ROAD
MENAPARA CHACHAGI SMRAKA ANGANVADI ROAD
KUNNATHEPANA PASHANAMKUZHI COLONY ROAD
GURUMANDIRAM MADATHILTHEKKATHIL NADAVAZHI
THATTANKUNNU KANIYANVILA ROAD
KALLUVILA MENAPARA ROAD
CHARUVIL AYYAPPAMKONAM ROAD
KODUVELIKONAM PALAVILAKAM ROAD
CHANARUKONAM ELLUVILA KALAVOORKONAM ROAF
APPUPANKAVU ALUMKUNNU ROAD
PUNNODU THOLUVARAM ROAD
ALUPARA KUNNILVATHIKAL ROAD
VALLICHIRA KIDACHICHIRA KAPPAMVILA ROAD
PANTH VILA TAIKAN KAND KANNANVILA
AALUMMOODU LAKSHAM VEEDU COLONY
EDAMANNILA. ELATHADAM NAYANAMKONAM RD
DECENTMUKK PALLIPPURAM YELA ROAD
COLONY MUKK COLONY ROAD
KEZHAKANELA ROAD
KETTIDAJUNCTION INDIAN BHARANAKADANA ROAD
KETTIDA JUNCTION KARIKKAKATHIL TEMPLE ROAD
PALAVAKODE KARAVILA RD
VELLURKONAM KAIPATHUKONAM ROAD
PONGODE PUNACHALIL RD
ERAPPINCHAL PUNAM CHAL RD
KUDAVOOR KAVUVILA ROAD
PUNNAVILA MOORTHYKAVU KEZHAKKEKARA FACTORY JUNCTION ROAD
PARAKUNNU POYKAYIL ROAD
VADAKKE VEYIL APPUPPANKAVU ROAD
PALACHARA RD
MATHANAD PULINGALYAL ROAD
THATTUPALAM KUNNATHPANA ROAD
AALUVILA TEMPLE ROAD
ASHARIMUKKU KOTTAYKAKAM ROAD
PAYVELIKONAM KULATHINKARA ROAD
NELLYKAKAVU POIKAYIL ROAD
ALUVILA ROAD
THAZE VETTIYARA ROAD
KANJIRAMVILA KAITHAKULAM ROAD
N Y C RAJAPATHA ROAD
CHINTHA VAYANASHALA LPS ROAD
VALLICHIRA KALIYIL VATHIKAL ROAD
ALUPARA THEKATHIL VATHUKAL ROAD
THAKKAVUMUKKU VARUVILA ROAD
KARUMBUVILA CHERUVILA SM ROAD

NJARAYILKONAM THENGUVILA KUDAVOOR ROAD
KUDAVOOR LPS PATHANAPURAM ROAD
KUDAVOOR KATTUVALLYKONAM PEZHUVILA ROAD
KARUMBUVILA CHERUVILAKONAM MEERASAYI ROAD
GURUMANDIRAM MARUTHAPURA TEMPLE
VADAKKEVAYAL APPUPPANKAVU ROAD
PARAKUNNU LPS KALLURKUZI ROAD
THAZHEVETTYARA POYIKAVILA ROAD
VALIYAKAVU PATTUPURA KAVU ROAD
AYIKOTTUKONAM KUNDUMANKAVU
MENAPARA THARATTAYIL NADAPPATHA
THYKKYAVU PEKKAVU ROAD
VELLOORKONAM MUKKADA COLONY ROAD
HAMSAMUKKU UCHA KATTIL ROAD
PARAKUNNU RESHANKADA KALOORKUZHI ROAD
KIZHAKKANELA KETHARAM ROADE
KAPPAMVILA THANNIVILA VATTAKONAM ROAD
VETTYARA LPS AAZATHUVILA ROAD
KOTTRAKONAM MUTTIYARA ROAD
MADATHIL VATHUKKAL ROAD
KARUMBUVILA CHERUVILA KONAM SM ROAD
PERIKOTTUKONAM KALLUVANGAL ROAD
PULINGALYAL KUDAVOORKONAM ROAD
PAYVELIKONAM PUTHANVEETIL VADAKEVEETIL ELA ROAD
KASHEW FACTORY ELA ROAD
KULATHINKARA PARAYIL RD
NSS COLACHIRA KANNAN KARA EDAVAZHI
SNV RD
NAGARUKAVU VALIYAKUNNU ROAD
VELOORKONAM ELANTHOOR ROAD
HS JUNCTION KV SUBSTATION ROAD
P H S C VAIRAMALA ROAD
N H MRIGAASUPATHRY ROAD
ALINKUNNU KIZHAKINKARA ROAD
KODUVELIKONAM MULAMOOTIL ROAD
PARAKUNNU KAVANATTUKONAM ROAD
THALAVILAMUKKU CHENNA PARA ROAD
AMMAMKONAM KIZHAEVILA ROAD
PARAKUNNU AVALIKADU ROAD
PARAKUNNU KALOORKUZHI ROAD
KOTTRAKONAM PUTHUSSERIMUKKU ROAD
DECENTUMUKKU MULAMPOIKAIL
KIZHAKKANELA PANGAN POYIKA ROAD
KIZHAKKANELA PALAM THOTTATHIL ROAD
PARAKUNNU KUNDARA KONAM ROAD
VADAKKE VEYIL APPUPPANKAVU ROAD
KOCHUKONAM DECENTUMUKKU MADHARASA RODE
B.V.U.P.S OOLANKUNNU ROAD
KOCHKARIKAKATHIL PONGODU ELA ROAD
CHITTATU BHARAMANASHERI NAGARUKAVU ROAD
DECENTMUKKU KARAKAKUNNU ROAD
THAZATHUVILLA KANAMKARA ROAD
VELLURKONAM VAIRAMALA HAMSAMUKKU RODE

EDAVOORKONAM AATOOKONAM
CHIRAYILKAVU TEMPLE KUDAVURKONAM ROAD
OONANPARA KALLABALAM MARKET ROAD
VALYAKKAVU PATTUPURAKAVU ROAD
KAVUVILA AYITTINCHIRA KANNANKONAM ROAD
KAVUVILA AYITTINCHIRA PATTALAMMUKKU ROAD
KUDUMANKAVU YELA ROAD
PARAKUNNU KALLURKUZI ROAD
ASHARIMUKK ANGANVADI SAMSKARIKANILYAM ROAD
PULIKUZHIMUKK ALUVILAVATHUKKAL ROAD
SEEMANTHAPURAM KANNATHEKONAM THEETTAZHICATHU ROAD
NAVAIKULAM VALIYA PALLI AMBANADU ROAD
I O B KODUVILA ROAD
MUKKADA MANNAMKONAM ROAD
KEZHAKANELA MADANKAVU PADINJARU ROAD
thottathil road
MULLANALLOOR AMBILIMUKKU ROAD
KOODATHIL KUDAVUCHIRA ROAD
H.S JUNCTION PARAYKAKAVU ELA ROAD
NAYANAMKONAM APPUPANKAVU ROAD
N H KADAMBATTUKONAM POLACHIRA ROAD
PULOORMUKKU ATTOORKONAM ROAD
PLACHIVATTAM COLONY ROAD
VELLOOR KONAM ELA
PADATHANPARA ORUMA JUNCTION KUNNIL ROAT
VETTIYARA MADANKAV ROAD
VALIYAVITTIL ROAD
MARUTHIKUNN MANGALAMKUNN ROAD
UDHAYAGIRI YELA ROAD
MAGATTUVATHUKKAL CHERIKARA ROAD
ALUMMOOD CHAVARUKAVU ROAD
KUNNIKKODE 2ND STREET
KANJIRAMVILA PEZHUVILA
KUDAVOOR VIDAYTHE LEKSHAMVEEDU COLONY ROAD
PULOORMUKKU AANDIKONAM ROAD
MANALUVILA THOTTATHIL ROAD
KARIKKAKAM BY ROAD
KANNANKARA CHINTHA RD
KAPPAN VILA PUTHUVAL RD
COLONY MUK KURAYIL KOTTAKONAM RD
PUTHUSHERIMUK SUB RD
ANAMPAIKA SREENEVAS RD
EDAMANNILA KUZHAYKATTUKONAM COLONY ROAD
ELANGAM ALUVILA KADAMBATTUKONAM ELA ROAD
PUNNODU KUNNIL AYYAPPAMKONAM ELA ROAD
PUNNODU VILAYIL THADAM
PAIVELIKONAM JUNCTION EDAMONNILA ELA ROAD
MULLANALLOOR CHANDHA MADATHIL ROAD
MARUTHIKUNNU MANGALAMKUNNU CHUVADUTHANGI ROAD
C.S.I ERAPPINCHAL ROAD
VELOORKONAM KUNDOORKONAM ROAD
P S H C PULIKAKUNNATH ROAD
ANGANVADI VISHWABHARATHI ROAD

VETTIYARA KANNANPEROORKONAM ROAD
PANTHUVILA NSS COLONY ROAD
N H AZHANTHAVILA ROAD
CHAVARCODE PANIKYAKUDI ROAD
CHITTATU BHRAMANASHERI SHIVAKSHETRAM ROAD
PARAKUNNU MADATHILAZHIKAM NAGARUKAVU ROAD
NAGARUKAVU IOB ROAD
ANGANVADI KURISHUKULAM ROAD
KETTIDAM JUNCTION THOTTATHIL POIKAIL ROAD
N Y C VETTIYARA KAYPOTHUKONAM ROAD
CHINTHA VAYANASHALA LPS ROAD
PULIYARAVILAKAM PUTHUSERIMUKKU ROAD
EDAVOORKONAM ATTOORKONAM ELA ROAD
COLONY MUKKU HANSA MUKKU VAYIRAMALA ROAD
PARAKUNNU VALIYAPANA ROAD
PARAKUNNU ANAMPOYKA KANJIRAMVILA ROAD
PARAKUNNU SIVAPURAM ANAMPOYKA ROAD
UDAYAGIRI ANGANAVADI KATTAMoola ROAD
KIZAKKANELA VETTINARY UPAKENDRAM ROAD
MANALUVULA PANGAN POYIKA ROAD
B.V.U.P.S PUTHANVILA ROAD
PERIKKOTTUKONAM YELA ROAD
VADAKKATHIL KUNNUMPURAM ROADE
CHAVARKODE KOCHARAYAN POIKA ROAD
PUNNODU VILAYIL TADAM
KAZHUTHUMMOODU KONATH NAGARUKAVU ROAD
AYIKKOTTUKONAM ROAD
DECENTMUKK POYIKAVILA KARAKKAKUNN ROAD
KANJIRAMPYIKA VIJAYABHAVAN ROAD
COLONYMUKKU KOORAYIL THENGUMPANA ROAD
NELLIYAKAVU KUNNUMPURAM ROAD
KIZHAKKANELA KONATH KIZHAKKEKARA COLONY ROAD
PERIKOTTUKONAM KALLUVANGAL ROAD
VENAMKONAM KUDAVOORCHIRA ROAD
AMMAMKONAM PALLI ROAD
KAZHUTHUMMOODU KINATH ELA ROAD
VANDITHADAM KARAVAYIKONAM ROAD
THALIKONAM PUNTHALVARAM ROAD
KARAVAYIKONAM ANGANAVADI VALLICHIRA ROAD
ELANKAM KIZAKKATHL YELA RODE
KIZHAKKENELA THOLOTTVILA ROAD
POLACHIRAKAVU ROAD
THOLOOR EADA ROAD
DECENTMUKK POYIKAVILA ELA ROAD
KALLUVILA KUTTIKADU YELA ROAD
THATTUPALAM KOIPURAM YELA ROAD5
CHITTAYICODE KUNNTHAPANA COLONY ROAD
KAPPAMVILA MADANKAVU KATTUVETTIYIL ROAD
MADANKAVU PARAVILA ROAD
COLONY MUKK KOORAYIL THENGUMPANA ROAD
PANAMTHARAM MOORTHIKAVU ROAD
DECENTMUKK PARADAYIL ROADE
KONATHE ELA ROADE

THENGUVILA NAKKARAMKONAM ROAD
KATTUVALLIKONAM VAZHI
ANGANVADI SWAMIYAARKUNN ROAD
NEERONTHI MAHARAJ ROAD
PARAKUNNU POIKAIL ROAD
KARAIKONAM RD
VETTIYARA KANNANKARAKONAM ROAD
PANTHUVILA PALAVILA ROAD
PUNTGALVARAM CHUMADU TANGI RD
MARUTI KUNNI PARAYANCHALIL RD
KARUMBUVILA SNK ROAD
VELLORKONAM KODIYIL ROAD
ELANGAM TRANSFORMER KADAMBATTUKONAM ELA ROAD
ELANGAM ALUVILA KADAMBATTUKONAM ELA ROAD
ELANKAM BOOTHAKADU ROAD
THALIKONAM NAPRAKONAM ROAD
PLAVILA PINATTIVILA ROAD
KURUVIPACHAYIL KONATH ELA ROAD
N Y C POLACHIRA APPUPANKAVU ROAD
NAVAIKULAM VISHAWABHARATHY ROAD
EDAMANILA ELATHADAM NAYANAMKONAM ELA ROAD
COLONYMUKKU KOORAYIL THENGUMPANA ROAD
N Y C NH ROAD
PARAKUNNU KALLURKUZI ROAD
MILK SOCIETY NAYANAMKONAM ROAD
UDAYAGIRI KUNNUTHU ROAD
NAYANAMKONAM PARAYKAVILA ROAD
I O B VIVEKANANDHA ROAD
IOB KARUMBVILA ROAD
MARUTHIKUNN CHURCH RD
PUTHANVEED RD
KIZHAKKANELA THOLOTTVILA ROAD
CHIRAVILA KUNNUVILA ROAD
PLAVILA CHAVARUAZHAKATH ELA ROAD
KULAMADA KURUVIPACHA ROAD
DECENTMUKK POYIKAVILA EDATHARA YELA ROAD
NH KANAKAVILA ROAD
SIVAPURAM POIKA ROAD
KAPPAM VILA KIZAKKATHIL VATHUKAL ROAD
UDHAYAGIRI YELA ROAD
KOCHARYAN POIKA PALAVILAKAM ROAD
MANGALATHU CASHEW FACTORY ROAD
MADANKAVU THAYKAVU ROAD
CHIRAYIL PUNNAVILA CHITTAYICODE ROAD
MENAPARA EDAVILAKAM NH PUMB ROAD
KIDATHICHIRA PALAM VALLICHIRA ROAD
MADATHIL KUNANCHAL ROAD
KAPPAMVILA METHOTTKONAM ROAD
KAPPAMVILA SE COLONEY ROAD
KARAVAYIKONAM KARICHAZHI KARAVAYIKONAM ROAD
THOLOOR CHANDHA VILA RODE
LIONS CLUB KUTHIRATHADAM ROAD
MOORTHY KAAVU FACTORY ROAD

KALLUVILA KUTTIKKAD ROAD
KANIYANVILA KAVUVILA ROAD
NAINAMKONAM MANNANKONAM ROAD
28TH MILE PERIKOTTUKONAM ROAD
MANIKYATHOTTAM ROAD
EDAVOORKONAM RESIDENTIAL ROAD
KETTIDAM JUNCTION VETTINERY UPAKENDRAM ROAD
EDAPPANA WTARE TANK THADAM
KOONANCHAL TEMPLE ROAD
PANANTHARA MOORTHIKAVU ROAD
OONANPARA KALLABALAM MARKET ROAD4.
PARAKUNNU KALOORKUZHI UDAYAGIRI COLONY ROAD
KUNNATH PANA PAVOORKONAM RD
PARAVILA RD
EDAPPANA KUNJIRAMVILA ROAD
PALAMUKKU KARAYOGA MANDHIRAM ROAD
THATTUPALAM KOIPURAM ROAD
PERIKOTTUKONAM AMBELIVATHUKAL ROAD
KATTUVILA MANGLAVIL VATHUKAL ROAD
NELLYKAKAVU PANDARAYIL ROAD
VETTIYARA POSTOFFICE KUNNIL ROAD
ELANKAM KEZHAKATHIL ELA ROAD
KULAMADA KONATH MADANKAVU ROAD
KETTIDAM JUNCTION THOTTATHIL POIKAIL ROAD
PUNNAVILA KODALIL ROAD
PARAKUNNU L P S KALOORKUZHI ROAD
PATTUPURAKAVU KALIYIL ROAD
PULLURKONAM YELA RODE
DECENTMUKK CASHEW FACTORY POYIKAYIL ROADE
SUN STATION ROAD
COLONY MUKK KOORAYIL KOTTRAKONAM ROAD
KAPPAMVILA MUTTIYARA HILL YEALA ROAD
EDAVOORKONAM KALLARAYAM THULAVILA ATTOOR ROAD
MADANKAVU MOLUMPURAM ROAD
AGANAVADI KAVUVILA ROAD
PATTUPURAKAVU ROAD
THATTANKUNNU KAVUVILA ROAD
NELLYJAKAVU POYIKAYIL ROAD
PERIKKOTTUKONAM KALLUVANGAL THOTTUVARAM ROAD
NAVAYIKULAM VALIYAPALLI AMBANADU ROAD
PANTHUVILA AYIKKOTTUKONAM ROAD
COLONY MUKK KOTTAMALA ROAD
PNANTHARA MANTHOTTAM ROAD
KACHILEMUKK PLAVILAVILAROAD
PANANTHARA POYIKAVILA ROAD
PUNNAVILA CHITTAYICODE YELA ROAD
MOORTHIKAVU KANNANKOTTKAVU TEMPLE ROAD
PERIKKOTTUKONAM ANGANVADI ROAD
VATTAKONAM MOLILKUNNIL ROAD
KAPPAMVILA PONGODE ROAD
THAIKKAVU MUKKU VALIYAVAZHI ROAD
AALUMMOODU NAGARUKAVU ROAD
MENAPARA PILLAKULANGARA ROAD

VADAKKE VAYAL SUB STATION ELA ROAD
DECENTMUKKU MUTTIYARA ROAD
NELLYKAVU PANDARAYIL ROAD
COLONY MUKKU KOLLONAM MADANADA ROAD
DECENTMUKKU MUTTIYARA ROAD
THAZHE VETTIYARA ROAD
GULF ROAD THOLOOR ROAD
EDAPANA KONATHVATHUKAL ROAD
PUNNODU KUNJIRAMVILA EDAPANA THADAM
B.V.U.P.S OOLANKUNNU ROAD
MARUTHIKUNNU MANGALAMKUNNU ROAD
MADANKAVU MOLUMPURAM ROAD
THATTUPALAM KUNNATHPANA ROAD
P H S C VIRAMALA ROAD
VETTIYARA L P S NH ROAD
PAYVELIKONAM BHARATHKASHEW FACTORY ROAD
MUMOOI BHARATH CASHEW FACTORY ROAD
CHAVARCODE KOCHARYAN POIKA ROAD
CHAVARCODE KOCHARYAN POIKA ROAD
MANGALATHU CASHEW FACTORY MALACHIRA EDATHODU ROAD
ANDUMoola APPUPPAN TEMPLE ROAD
NH KANAKAVILA ROAD
KULAMADA KURUVIPACHA ROAD
KEZHAKAN ELA SREE GURUVAYOORAPPAN TEMPLE ROAD
LEKSHAM VEEDU KANNAMKARAKONAM ROAD
LRKSHAM VEEDU KANNAMKARAKONAM ROAD
MADANTHAPACHA VALYA PARA ROAD
EDAVOORKONAM KALLARAYATH ROAD
PULIYARAVILAKAM PUTHUSHERIMUKKU ROAD
HAMSAMUKKU VADANGARMULLA ROAD
COLONYMUKKU PULLURMUKKU ROAD
PULIKURZIMUKKU ALUVILA VATHUKAL ROAD
PSTHANAPURAM ARAPURA VATHIKAL ROAD
SEEMANTHAPURAM KANATHUKONAM THEETAZIKATHU ROAD
KANATHUKONAM PARAKETTEL ROAD
PARAKUNNU KALOORKUZH I UDAYAGIRI COLONY ROAD
MADATHIL THEMBLE ROAD
KIZHAKKANELA MADANKAVU PADINJARU ROAD
MADATHIL SADHAMUKKU ROAD
B.V.UPS OOLANKUNNU ROAD
EDAVOORKONAM LIC ROAD
KAPPAMVILA PONGODE ROAD
KP PILLA ROAD
POYIKAVILA CHITTAYICODE ROAD
OONANPARA KALLABALAM MARKET ROAD
NEERONTHI KANJIRAMPOYIKA ROAD
THATTANKUNNU KANIYANVILA SUB ROAD
CHAVARKODE PANIKYAKUDI ROAD
PERIKOTTUKONAM CASHEW FACTORY ROAD
KODUVELIKONAM PALLIROAD
KUTHIRATHADAM AALUMMOODU ROAD
MENAPARA VILANGARA SHETHRAM ROAD
PULOORMUKKU VELAMKONAM KUNNATHUVATHIKAL ELA ROAD

NAVAYIKULAM VALIYAPALLI THEKKUMBHAGAM ELA ROAD
KOTTRAKONAM AGANAVADI SWAMIYAR KUNNU ROAD
PULLOORMUKKU PANAMOOTTIL ANDIKONAM THAIKAVU ELAROAD
SWAMIYARKUNNU KARAICONAM ROAD
DECENTMUKKU KUNNUVILA KOCHUKONAM ROAD
DECENTMUKKU MADHARASA PADINJARUVILA ROAD
DECENTMUKKU KUNNUVILA KOCHUKONAM ROAD
VAIRAMALA VAIYAMALA ROAD
AYIKOTTUKONAM KUNDUMANKAVU
DECENTMUKKU KARAKAKUNNU ROAD
THYKYAVU MALACHIRA ROAD
MOONGOTTUKONAM ROAD
MOONGOTTUKONAM COLONY ROAD
KATTUVATTI KOCHUKONAM ROAD
VETTIYARA KANNANKARA KONAM ROAD
MADANKAVU TEMPLE
MADATHIL TREMBLE ROAD
KOONANCHAL PARAMUKAL ROAD
KIDATHICHIRA PALAM VALLICHIRA ROAD
CHAVARUKONAM ELLUVILA KALAVOORKONAM ROAD
CHANNARKONAM ELLUVILA KALAVOOR KONAM ROAD
PULLURUMUKK KUDAVOORCHIRA BHARANIKAVU VAIRAMALA ROAD
KUNNATHEVATHUKKAL COLONY MUKK ROAD
I O B KARUMBUVILA ROAD
VELOORKONAM KUNDOORKONAM ROAD
VELOORKONAM KUNDOORKONAM ROAD
KADAMBATTUKONAM MALACHIRA THODIN ARIKE ROAD
KUDAVOOR KAVUVILA ROAD
CHIRATTAKUNN MUTTIYARA NALADIPATHA
AMBANADU MOONU VILA ROAD
PATTUPURAKAVU VALYAKKAVU ROAD
ALUVILA ROAD
KOTTRAKONAM MUTTIYARA ROAD
NYC POLACHIRA NADAVAZHI

Madavoor GP Project for road maintenance

1	സീമന്തപുരം-കൊഴുവൻചിറ-മൈലാടുംപൊയ്ക റോഡ് റീടാറിംഗ് വാർഡ് 10
2	പനപ്പാങ്കുന്ന ചാങ്ങയിൽക്കോണം റോഡ് റീടാറിംഗ് വാർഡ് 6
3	അറുകാഞ്ഞിരം അംഗൻവാടി-കുന്നുംപുറത്ത് റോഡ് പാർശ്വഭിത്തിനിർമ്മാണം വാർഡ് 3
4	ചേക്കോട്ടുകോണം വാക്കയിൽ റോഡ് മെയിന്റനൻസ് വാർഡ് 11
5	ആനകുന്നം-പുളിമാത്ത് അമ്പലം റോഡ് മെയിന്റനൻസ് വാർഡ് 13
6	കുറിച്ഛിയിൽ ഏറ്റുകടവ് റീടാറിംഗ് വാർഡ് 15
7	കക്കോട് -ലാവേറ്റിപൊയ്ക പടിഞ്ഞാറ്റേല പഞ്ചവടി പാലം റോഡ് ചപ്പാത്ത് നിർമ്മാണംഐറിഷ് നിർമ്മാണം വാർഡ് 14
8	കൈപ്പള്ളിക്കോണം -മുളവന റോഡ് മെയിന്റനൻസ് വാർഡ് 7
9	വിളയ്ക്കാട് -കൊല്ലായിൽ റോഡ് പാർശ്വഭിത്തിനിർമ്മാണം മെയിന്റനൻസ് വാർഡ് 1
10	വാഴമൺ തോട്ടിന് കുറുകെ നടപ്പാലം മെയിന്റനൻസ് വാർഡ് 10
11	പുലിയൂർക്കോണം- അടുകോട്ടുകോണം റോഡ് മെയിന്റനൻസ് വാർഡ് 5
12	തെന്നൂർ -മണ്ണടിക്കോണം റോഡ് പുനരുദ്ധാരണം വാർഡ് 9
13	മംഗലത്തുവാതുക്കൽ-മണ്ടക്കാട് ക്ഷേത്രം റോഡ് റീടാറിം വാർഡ് 2
14	പുലിയൂർക്കോണം മാങ്കുഴി റോഡ് മെയിന്റനൻസ് പാർശ്വഭിത്തിനിർമ്മാണം ഐറിഷ് കോൺക്രീറ്റിംഗ് വാർഡ് 4

15	വലിയകുന്ന് മുല്ലനല്ലൂർ റോഡ് പാർശ്വഭിത്തി നിർമ്മാണം 12
16	നെല്ലിക്കകത്ത് എലാ നടപ്പാലം മെയിന്റനൻസ്-12
17	പുതുപുരക്കൽ വേമൂട് റോഡ് പാർശ്വഭിത്തി നിർമ്മാണം രണ്ടാം ഘട്ടം 8

Madavoor Panchayath Road requiring maintenance

Serial No.	Name	Length in km	Surface Type	Land Width in m	Formation Width in m	Carriage Way Width in m
1	KLAVARAKUNNU PUMB HOUSE ROAD	0.24	Earthen	4	4	4
2	CHANGAYILKONAM-CHETTIYARUKONAM ROAD	0.28	Earthen	3.5	3.5	3.5
3	LEKSHAMVEEDU COLONY ROAD	0.03	Earthen	3	3	3
4	VEMOOTTIPALAM-MAHADEVAKSHETHRAM ROAD	0.41	Earthen	3.5	3.5	3.5
5	KURICHIYIL-BLAVOORKONAM ROAD	0.27	Earthen	4	4	4
6	THARATTAYIL COLONY ROAD	0.01	Earthen	3	3	3
7	PULIMOODU-CHALIL ROAD	0.12	Earthen	3	3	3
8	KAIPPALLIKONAM-AIKKARAZHIKATHU ROAD	0.15	Earthen	3.5	3.5	3.5
9	MANKONAM -THETTIKUZHI-KUNNUMPURAM ROAD	0.28	Earthen	3	3	3
10	MANKUZHI ANGANWADI RING ROAD	0.20	Earthen	3	3	3
11	THENNOOR-MANNADIKKONAM ROAD	0.09	Earthen	4	4	4
12	VETTAKKATTUKONAM-ARUKANJIRAM ROAD	0.65	Earthen	3.5	3.5	3.5
13	NAMBANKONAM-ARUKANJIRAM ROAD	0.44	Earthen	3	3	3
14	MULAVANA-CHALIL ROAD	0.28	Earthen	3	3	3
15	CHALIL-MULAVANA COLONY ROAD	0.13	Earthen	3	3	3
16	MADAVOOR-MUCHODU PANAYIL ROAD	0.27	Earthen	3	3	3
17	LEKSHAMVEEDU-KODIYILVATHUKKAL ROAD	0.12	Earthen	3.5	3.5	3.5
18	VELARKUNNU-ELAVAMKUNNAM ROAD	0.47	Earthen	5	5	5
19	KAROTTUKONAM-KOTTOOR ROAD	0.15	Earthen	4	4	4
20	KALIYAZHIKAM-PULIMATH ELA ROAD	0.08	Earthen	6	6	6
21	MANNADIKKONAM-EENTHANNOOR ROAD	0.38	Earthen	4	4	4
22	MADAVOOR-PLAVILA PADINJATTELA ROAD	0.23	Earthen	4	4	4
23	KANIYAMKONAM ELA ROAD	0.32	Earthen	2.5	2.5	2.5
24	KOCHALUMMOODU-PADINJATTELA ELA ROAD	0.01	Earthen	3	3	3

25	VELANTAZHIKAM ROAD	0.21	Earthern	3.3	3.3	3.3
26	MAYILADUMPOIKA-PAZHUVADI ROAD	0.28	Earthern	2	2	2
27	ELIKUNNANMUKAL-VELARKUNNU-ARUKANJIRAM ROAD	0.41	Earthern	5	5	5
28	VETTAKKATTUKONAM-ARUKANJIRAM ROAD	0.08	Earthern	3.5	3.5	3.5
29	VAZHAVANPALAM-MANNADIKKONAM ROAD	0.12	Earthern	4	4	4
30	KURICHIYIL-PUTHIYATHADAM ROAD	0.15	Earthern	3	3	3
31	LEKSHAMVEEDU PUTHENVEEDU ROAD	0.07	Earthern	2	2	2
32	PALACHAL-KURUMKULATHUKONAM ROAD	0.06	Earthern	3	3	3
33	CHENKOTTUKONAM-VAKKAYIL ROAD	0.09	Earthern	4	4	4
34	CHENKOTTUKONAM-ELANJIKOTTUKONAM ROAD	0.42	Earthern	4	4	4
35	NAKRAMKONAM-KOCHALUMMOODU ROAD	0.98	Earthern	6	6	6
36	SEEMANTHAPURAM KSHETHRAM-VAKKAYIL ROAD	0.08	Earthern	3	3	3
37	YMA-PATHANAPURAM ROAD	0.22	Earthern	3	3	3
38	SEEMANTHAPURAM-VEETUVILA ROAD	0.12	Earthern	3	3	3
39	KAIPALIKKONAM-VEMOODU ROAD	0.41	Earthern	3	3	3
40	ALUVILA-VEMOODU ROAD	0.39	Earthern	3	3	3
41	NAMBIYANTAZHIKAM-VEMOODU ROAD	0.30	Earthern	3	3	3
42	MUDIYOORKONAM-PAITHRIKAM ROAD	0.47	Earthern	4	4	4
43	MOOLAVATTAM-AGROCENTRE ROAD	0.31	Earthern	3	3	3
44	MULAVANA-PAITHRIKAM ROAD	0.25	Earthern	3.5	3.5	3.5
45	MULAMOODU-KOCHUKAIPALLIKKONAM ROAD	0.17	Earthern	3	3	3
46	EDAYILAZHIKAM ELA ROAD	0.06	Earthern	3.5	3.5	3.5
47	RATION KADA-MARUTHANCHERI ROAD	0.13	Earthern	3	3	3
48	PANCHAVADIPPALAM-MARUTHANCHERIKONAM ROAD	0.07	Earthern	3.5	3.5	3.5
49	MARUTHANCHERI-AYIRAVILLY ROAD	0.17	Earthern	6	6	6
50	AIKKARAZHIKAM-MADAVOOR ROAD	0.06	Earthern	3	3	3
51	TV CENTRE-PUMB HOUSE ROAD	0.22	Earthern	3.5	3.5	3.5
52	KOTTARA ELA ROAD	0.09	Earthern	2.5	2.5	2.5

53	KARIKKAKATHIL-MARUTHANCHERI ROAD	0.19	Earthern	3.5	3.5	3.5
54	KAKKODU-AYIRAVILLY SC COLONY ROAD	0.05	Earthern	3.5	3.5	3.5
55	CHANGAYILKONAM-ODAPOIKA ROAD	0.06	Earthern	4	4	4
56	KURICHIYIL-MOOLAVATTAM ROAD	0.05	Earthern	3	3	3
57	KANIYAMKONAM-CHUMADUTHANGI ELA ROAD	0.05	Earthern	2.5	2.5	2.5
58	CHUMADUTHANGI-MICHABHOOMI-PAZHUVADI LINK ROAD	0.18	Earthern	4	4	4
59	THENNOOR-ELANJIKKAL ROAD	0.14	Earthern	3	3	3
60	KLAVARAKUNNU KANJIRAPALLIYARA ROAD	0.23	Earthern	4	4	4
61	ADUKKOTTUKONAM SC COLONY ROAD	0.03	Earthern	3.5	3.5	3.5
62	NEDUMPACHA-ADUKKOTTUKONAM ROAD	0.17	Earthern	3.5	3.5	3.5
63	MANNADIKKONAM-THENNOOR ROAD	0.38	Earthern	3	3	3
64	KURICHIYIL POIKAYIL-ETTINKADAVU ROAD	0.03	Earthern	3	3	3
65	PULIYOORKONAM-ADUKKOTTUKONAM ANGANWADI ROAD	0.04	Earthern	3	3	3
66	ARUKANJIRAM-PEKKONAM ROAD	0.29	Earthern	3	3	3
67	PEKKONAM-MALAYIL ROAD	0.13	Earthern	3	3	3
68	SADHAM MUKKU-THOLOOR ELA ROAD	0.15	Earthern	3	3	3
69	ELIKUNNAM MUKAL-NAMBANKONAM ROAD	0.14	Earthern	3	3	3
70	ARUKANJIRAM NSS KARAYOGAM ROAD	0.11	Earthern	3	3	3
71	PANTHALATHUVATHUKKAL-MANALUVATTAM SC COLONY- CHANGAYILKONAM CHIRA ROAD	0.85	Earthern	4	4	4
72	ANAKUNNAM-PULIMATH ELA ROAD	0.09	Earthern	2.95	2.95	2.95
73	PANTHALATHUVATHUKKAL ANGANWADI ROAD	0.06	Earthern	3	3	3
74	THEMBRAKKONAM-VAZHAVANTHODU ROAD	0.12	Earthern	3.5	3.5	3.5
75	POONTHALVARAM IDA VAZHI	0.03	Earthern	1.5	1.5	1.5
76	CHUMADUTHANGI ELA ROAD	0.15	Earthern	3.5	3.5	3.5
77	KRISHNANKUNNU-MANNADIKKONAM ROAD	0.09	Earthern	6	6	6
78	MANKUZHI-KAITHODU ROAD	0.05	Earthern	4	4	4
79	PULIYOORKONAM-KOOVAKUZHI ROAD	0.30	Earthern	4	4	4
80	KURICHIYIL-PADINJATELA ROAD	0.07	Earthern	2.5	2.5	2.5

81	THAKARAPPARAMBU-POONTHALVARAM ROAD	0.48	Earthern	4.5	4.5	4.5
82	CHUMADUTHANGI-ESTATE ELA ROAD	0.02	Earthern	3	3	3
83	ELAVAMKUNNAM-VALAVIL ROAD	0.29	Earthern	3	3	0
84	SADHAMMUKKU-THENNANKONAM COLONY ROAD	0.17	Earthern	3	3	3
85	SADHAM MUKKU-ASANPACHA ROAD	0.08	Earthern	3	3	3
86	MANALUVATTAM SC COLONY ROAD	0.20	Earthern	2	2	2
87	THANNIPPARA-KAROTTUKONAM ROAD	0.25	Earthern	4	4	4
88	THENNOOR-MANNADIKKONAM ROAD	0.06	Earthern	3.5	3.5	3.5
89	NEDUMPACHA-ADUKKOTTUKONAM ELA ROAD	0.19	Earthern	3	3	3
90	NAMBANKONAM-MUTTUKONAM-VETTAKKATTUKONAM ROAD	0.38	Earthern	3	3	3
91	MADAVOOR SREEMAHADEVA KSHETHRAM-PULIMOODU ROAD	0.12	Earthern	5	5	5
92	PILLANIKONAM ELA ROAD	0.12	Earthern	3	3	3
93	PILLANIKONAM COLONY ROAD	0.11	Earthern	2.5	2.5	2.5
94	MUTTAYAM ANGANWADI ROAD	0.14	Earthern	4	4	4
95	YMA - MUTTAYAM ROAD	0.29	Earthern	4	4	4
96	EDAPPANA KALUNK-VALIYAVILA POIKA ROAD	0.44	Earthern	3	3	3
97	THENNIKKUNNAM-KUNNUMPURAM ROAD	0.07	Earthern	3	3	3
98	EDAPPANA-SEEMANTHAPURAM MICHA BHOOMI LINK ROAD	0.18	Earthern	2.5	2.5	2.5
99	PANAPPAMKUNNU-CHANGAYILKONAM SECOND DEVIATION	0.11	Earthern	2.5	2.5	2.5
100	PARAYILVATHUKKAL-KIZHAKANELA ROAD	0.19	Earthern	3	3	3
101	CHALAMKONAM ANGANWADI-ELAVUMKUNNATHUVATHUKKAL ROAD	0.25	Earthern	5	5	5
102	PANAPPAMKUNNU LPS-PANTHALATHUVATHUKKAL ROAD	0.14	Earthern	5	5	5
103	PANAPPAMKUNNU-PULLIPACHAYIL ROAD	0.18	Earthern	3.5	3.5	3.5
104	PERINGOTTUKONAM-PANAPPAMKUNNU POTHU KINAR ROAD	0.14	Earthern	6	6	6
105	THAIKKAVUMUKKU-PATHIRIYODU ROAD	0.25	Earthern	5	5	5
106	THAIKKAVUMUKKU-MANGALATHU ROAD	0.05	Earthern	5	5	5
107	THAIKKAVUMUKKU-THUNDUVILA ROAD	0.07	Earthern	2.5	2.5	2.5
108	AMBILIMUKKU-PUTHANVILA ROAD	0.29	Earthern	4	4	4

109	AMBILIMUKKU-PUTHANVILA ELA ROAD	0.12	Earthern	3	3	3
110	VALIYAKUNNU-MULLANELLOOR ROAD	0.21	Earthern	5	5	5
111	ALUKUZH-POIKAVILA ROAD	0.40	Earthern	4	4	4
112	NJARAYILKONAM PALLI -ELA ROAD	0.20	Earthern	3	3	3
113	NJARAYILKONAM-PALLI ROAD	0.14	Earthern	4	4	4
114	AMBILIMUKKU-ALUKUZH ROAD	0.55	Earthern	5	5	5
115	AMBILIMUKKU-VALIYAKUNNU BANGLAVIL ROAD	0.08	Earthern	4	4	4
116	VALIYAKUNNU-PATHIRIYODU ROAD	0.17	Earthern	7	7	7
117	NJARAYILKONAM-PALLIVATHUKKAL ROAD	0.13	Earthern	3	3	3
118	ARUKANJIRAM-PALARIKONAM	0.53	Earthern	3	3	3
119	MADAVOOR JUNCTION-KALARIYIL KAVIL VATHUKKAL ROAD	0.33	Earthern	3.5	3.5	3.5
120	KOCHALUMMOODU-PANAVILA ROAD	0.51	Earthern	3	3	3
121	MADAVOOR JUNCTION - MARUTHANCHERI MADAM ROAD	0.18	Earthern	4	4	4
122	VAYANASALA-VAICKAL VATHUKKAL ROAD	0.08	Earthern	3.5	3.5	3.5
123	PALOTTUVATHUKKAL-THAMILAZHIKAM ROAD	0.06	Earthern	3	3	3
124	VARUVILAKAM-THUMPODU ROAD	0.39	Earthern	3	3	3
125	THUMPODU-ANUKKATTIL ROAD	0.12	Earthern	2.5	2.5	2.5
126	KOZHUVANCHIRA-MAYILADUMPOIKA ROAD	0.06	Earthern	5	5	5
127	ELIKUNNAM MUKAL-NARAYANPACHA ROAD	0.20	Earthern	5	5	5
128	KALARIYIL KIZHAKKUMKARA-PULIMOODU ROAD	0.21	Earthern	3	3	3
129	VILAKKADU-KALLIKATTU-NSSHS ROAD	0.15	Earthern	2.5	2.5	2.5
130	VILAKKADU-MOOTHALA ELA ROAD	1.03	Earthern	4.5	4.5	4.5
131	PAZHAVOORVATHUKKAL ELA ROAD	0.01	Earthern	3	3	3
132	MAVINMOODU-PALAKULAM ELA ROAD	0.45	Earthern	2.5	2.5	2.5
133	LPS JUNCTION-AYANIKKATTUKONAM-MANALUVATTAM VATHUKKAL ROAD	0.03	Earthern	6	6	6
134	AYANIKKATTUKONAM-MADATHILVATHUKKAL-MANDAKKADU KSHETHRAM ROAD	0.17	Earthern	3	3	3
135	VILAKKADU-ANAKUNNAM ROAD	0.36	Earthern	3.5	3.5	3.5

136	KAROOR MOOLAYIL-PADINJATTATHIL ROAD	0.02	Earthern	3	3	3
137	VEMOODU-AYANIKKATTUKONAM-MOOTHALA PALAM ROAD	2.08	Earthern	3.5	3.5	3.5
138	KALAYILKIZHAKKUMKARA-KRISHNANKUNNU ROAD	0.17	Earthern	3	3	3
139	AYANIKKATTUKONAM JUNCTION-VILAKKADU ELA ROAD	0.12	Earthern	2	2	2
140	AYANIKKATTUKONAM PALAVILA-VILAKKATTU ELA ROAD	0.18	Earthern	3	3	3
141	AYANIKKATTUKONAM PLAVILA JUNCTION-AYANIKKATTUKONAM ELA ROAD	0.03	Earthern	3	3	3
142	AYANIKKATTUKONAM VALIYAVILA JUNCTION-KUNNATHUKSHETHRAM ROAD	0.15	Earthern	3	3	3
143	KOLLAYIL-KULANGARA HOUSE ROAD	0.15	Earthern	3	3	3
144	AYANIKKATTUKONAM PLAVILA -VILAKKATTU ELA ROAD	0.10	Earthern	3	3	3
145	KOLLAYIL-ERTHAPURA VEEDU-VILAKKADU ELA ROAD	0.02	Earthern	3	3	3
146	KOLLAYIL-POIKAVILA KSHETHRAM ROAD	0.17	Earthern	3.5	3.5	3.5
147	THIRUVATHIRA VEEDU-VADAKKEVILA -VILAKKADU ELA ROAD	0.16	Earthern	3	3	3
148	MUTTAYAM WATER TANK ROAD	0.19	Earthern	3	3	3
149	MUTTAYAM-THAKARAPARAMBU ROAD	0.69	Earthern	3.5	3.5	3.5
150	MUTTAYAM-THAKARAPARAMBU ROAD	0.05	Earthern	4	4	4
151	KEEZHCHIRAVATHUKKAL-VAZHAMAN ROAD	0.34	Earthern	3.5	3.5	3.5
152	VILAKKADU ANGANWADI ROAD	0.07	Earthern	3	3	3
153	KOLLAYIL-ERATHARAPURAVEEDU ROAD	0.17	Earthern	3	3	3
154	YMA - MUTTAYAM ATHIRTHI ROAD	0.67	Earthern	4.5	4.5	4.5
155	VALIYAVILA-CHATHARAVATHUKKAL ROAD	0.10	Earthern	3	3	3
156	PULIYOORKONAM-IRINTHALIYOORKONAM ROAD	0.08	Earthern	5	5	5
157	ELIKUNNAMMUKAL PALLI ROAD	0.13	Earthern	2.5	2.5	2.5
158	VAKKAYIL-CHENKOTTUKONAM ROAD	0.56	Earthern	3	3	3
159	POOVATHOOR ROAD	0.37	Earthern	4	4	4
160	PETTIKUNNU-MANKUZHI ROAD	0.31	Earthern	2	2	2
161	MANKUZHI-ETTIMOODU ROAD	0.27	Earthern	2	2	2
162	PULIYOORKONAM SVUPS ROAD	0.14	Earthern	2.5	2.5	2.5

163	CHALAMKONAM-PANAYIL VATHUKKAL ROAD	0.23	Earthern	3.25	3.25	3.25
164	YEKSHI AMBALAM-PULIMOOTIL-POTTANKULAM ROAD	0.29	Earthern	4	4	4
165	PANTHALATHUVATHUKKAL-KIDANGALIL VATHUKKAL-VEMOODU ROAD	1.30	Earthern	3.5	3.5	3.5
166	KOLLAYIL KUNNUMPURAM ROAD	0.18	Earthern	3.5	3.5	3.5
167	VEMOOD KANJAMVILA IDA ROAD	0.18	Earthern	2.5	2.5	2.5
168	MAVINMOOD THEKKUVILA VATHUKKAL ELA ROAD	0.11	Earthern	3.5	3.3	3
169	KOLAKKOTTUKONAM ROAD	0.15	Earthern	6	5	4
170	MARUTHAPPURA UTHAYAMOOD	0.05	Earthern	3	3	3
171	VEMOOD ELA ROAD	0.46	Earthern	3.2	3.3	3.5
172	AMBALATHUVILA VATHUKKAL ELA ROAD	0.14	Earthern	3	3	3
173	MANDAKKAD KSHETHRAM VILIKKADU ROAD	0.07	Earthern	3.5	3.5	3.5
174	MOOZHIIYIL NJALLOOR ROAD	0.20	Earthern	3.2	3	3
175	ANAKUNNAM MOOZHIIYIL ROAD	0.41	Earthern	3.3	3.2	3
176	MULAVANA PULIMOOD ROAD	0.16	Earthern	3.5	3.5	3.4
177	THEKKEVILA LPS ROAD	0.12	Earthern	4	3.5	3.5
178	MOONAMVILA ASHAN ROAD	0.22	Earthern	3.5	3.3	3
179	PALOTTU THEKKATHIL ROAD	0.15	Earthern	3.5	3.5	3.5
180	N V P CHALAMKONAM ROAD	0.25	Earthern	3.2	3.1	3
181	THURUVALLOOR MADHAM KIZHAKKANELA	0.05	Earthern	4	3.5	3.3
182	PALOTTU MURUGAKSHETHRAM ANAKUNNAM MAHADHEVA KSHETHRAM ELA ROAD	0.32	Earthern	4	3.5	3.5
183	MADAVOOR L C S ROAD	0.04	Earthern	3	2.9	2.8
184	SBI POYKAVILA ROAD	0.12	Earthern	3	2.8	2
185	PADINATTELA MARUTHANCHERI KONAM ROAD	0.19	Earthern	5	4	3
186	PALACHIRA ADUKKOOTTKONAM ROAD	0.13	Earthern	3.6	3.5	3
187	IPC CHURCH NELLIKUNN ELA ROAD	0.16	Earthern	3.5	3.5	3
188	C N P S LPS KOCHUVATHUKKAL NADUVATHELA ROAD	0.10	Earthern	3.9	3.5	3.2
189	MULAVANA VARUVILAKAM ROAD	0.05	Earthern	3.5	3.5	3

190	KRISHANAMKUNN MANNADIKKONAM ROAD	0.31	Earthern	5	4.5	3.5
191	PAZHUVADI MANNADIKKONAM	0.67	Earthern	2	2	2
192	PADINATTELA OOTTUKUZHAY ROAD	0.22	Earthern	6	4.5	3

ProjNo	NAVAIKULAM GP 2024-25 -
36	പ്ലാവിള പടിപ്പുര റോഡ് മെയിന്റനൻസ്
37	പലവക്കോട് പള്ളി റോഡ് മെയിന്റനൻസ്
38	മുല്ലനലൂർ വാട്ടർ ടാങ്ക് റോഡ് മെയിന്റനൻസ്
39	പുളിയറ കോളനി റോഡ് മെയിന്റനൻസ്
41	കുഴകാട്ടുകോണം റോഡ് മെയിന്റനൻസ്
42	മുകുളമ്പുറം മാടൻകാവ് റോഡ് മെയിന്റനൻസ്
46	വെള്ളൂർക്കോണം മണ്ണാറക്കൽ റോഡ് മെയിന്റനൻസ്
48	വടക്കൈവയൽ മുമുലി റോഡ് മെയിന്റനൻസ്
49	വൈരമല കാഞ്ഞിരമ്പാലം റോഡ് മെയിന്റനൻസ്
50	ഡീസസ്റ്റർമുക്ക് പരണ്ടയിൽ റോഡ് മെയിന്റനൻസ്
51	കപ്പംവിള കീടത്തിച്ചിറ റോഡ് മെയിന്റനൻസ്
52	കടവൂർ വിളയിൽ വാതുക്കൽ റോഡ് മെയിന്റനൻസ്
53	മടന്തപ്പച്ച തെക്കത്തിൽ വാതുക്കൽ റോഡ് മെയിന്റനൻസ്
56	സീമന്തപുരം കണ്ണത്തുകോണം കീറ്റുകുത്തിൽ റോഡ് മെയിന്റനൻസ്
57	ചിരട്ടക്കുന്ന് വള്ളിച്ചിറ കരവായികോണം റോഡ് മെയിന്റനൻസ്
58	പുളിയറക്കോണം കോളനി റോഡ് മെയിന്റനൻസ്
59	ഇടവൂർക്കോണം ആനാട് റോഡ് മെയിന്റനൻസ്
60	ഡീസസ്റ്റർമുക്ക് കാരക്കാകുന്ന് റോഡ് മെയിന്റനൻസ്
61	കോളനീമുക്ക് കൂരയിൽ റോഡ് മെയിന്റനൻസ്
62	കല്ലമ്പലം വേലാംകോണം റോഡ് മെയിന്റനൻസ്
65	ആലുപുഴ ചൂണ്ടയിൽ റോഡ് മെയിന്റനൻസ്
68	ഉദയഗിരി ഫാക്ടറി റോഡ് മെയിന്റനൻസ്
69	വലിയകാവ് പാട്ടുപുറക്കാവ് റോഡ് മെയിന്റനൻസ്
70	ചെറിയകോലയം റോഡ് മെയിന്റനൻസ്
71	പറകുന്ന് അനാംപൊയ്ക്കു റോഡ് മെയിന്റനൻസ്
72	പറകുന്ന് കുരുത്തിക്കുളം റോഡ് മെയിന്റനൻസ്
73	പറ കുന്ന് തൊട്ടാവീട് നാഗരക്കാവ് റോഡ് മെയിന്റനൻസ്
74	പറകുന്ന് കൊടുവേലിക്കോണം പള്ളി റോഡ് മെയിന്റനൻസ്
75	കുന്നപ്പുറം ചാവർകോഡ് റോഡ് മെയിന്റനൻസ്

78	ആലുങ്കൻ പട്ടണത്തിലെ റോഡ് മെന്റേനൻസ്
79	28 മൈൽ കാവുവിലെ റോഡ് മെന്റേനൻസ്
80	പൈവേലിക്കോണം കാശ്യ ഫാക്ടറി റോഡ് മെന്റേനൻസ്
81	കാട്ടുവിലെ മംഗ്ലാവിൽ റോഡ് മെയിന്റേനൻസ്
82	കുഴക്കാട്ടുകോണം ഇടമൺവിലെ റോഡ് മെന്റേനൻസ്
83	പുന്നവിലെ അലക്കകളം റോഡ് മെയിന്റേനൻസ്
84	ചിന്ത വായനശാല എതിർവശം റോഡ് മെയിന്റേനൻസ്
85	കുന്നതുകാവു കാറ്റാടി മുക്ക് കാഞ്ഞിരംപോയ്ക്ക നീരോന്തി റോഡ് മെയിന്റേനൻസ്
107	കടമ്പാട്ടുകോണം ബാലവാടി റോഡ് മെയിന്റേനൻസ്
109	പടത്തൻപാറ പൊയ്ക്കവിലെ റോഡ് കോൺക്രീറ്റ്
111	കെട്ടിടം ജംഗ്ഷൻ മണലുവിലെ റോഡ് കോൺക്രീറ്റ്
112	മരുതിക്കുന്ന ചർച്ച് റോഡ് കോൺക്രീറ്റ്
113	വെളൂർകോണം മുക്കുകട കോളനി റോഡ് കോൺക്രീറ്റ്
114	തട്ടാൻകുന്ന് കണിയാംവിലെ റോഡ് കോൺക്രീറ്റ്
115	കാവുവിലെ ശിവക്ഷേത്രം റോഡ് കോൺക്രീറ്റ്
116	കരിമ്പുവിലെ വാറ്റുവിലെ റോഡ് കോൺക്രീറ്റ്
117	ചിറവിലെ കുന്നവിലെ റോഡ് കോൺക്രീറ്റ്
118	കോട്ടറക്കോണം അംഗനവാടി റോഡ് കോൺക്രീറ്റ്
119	മത്തനാട് റോഡ് കോൺക്രീറ്റ്
120	ഐ ഒ ബി പുത്രത്തോടി റോഡ് കോൺക്രീറ്റ്
121	പുളിവെളിക്കോണം മേനപ്പാറ റോഡ് മെയിന്റേനൻസ്
122	പുന്നവിലെ ഏല റോഡ് കോൺക്രീറ്റ്
123	കണ്ടമൻകാവ് ഏല റോഡ് കോൺക്രീറ്റ്
124	തൊട്ടാവീട് നാഗരകാവ് റോഡ് കോൺക്രീറ്റ്
125	ആശാരിമുക്ക് അംഗനവാടി റോഡ് കോൺക്രീറ്റ്
126	പൈവേലിക്കോണം വെട്ടിയറ ഏല റോഡ് കോൺക്രീറ്റ്
127	പൈവേലിക്കോണം പുത്തൻവീട്ടിൽ ഏല റോഡ് കോൺക്രീറ്റ്
128	കടമ്പാട്ടുകോണം കണ്ണങ്കരക്കോണം റോഡ് കോൺക്രീറ്റ്
129	പുന്നവിലെ കോടയിൽ റോഡ് കോൺക്രീറ്റ്
149	കുഴക്കാട്ടുകോണം കോളനി റോഡ് കോൺക്രീറ്റ്
151	വിശ്വഭാരതി വാഴവിലെ അംഗനവാടി റോഡ് മെന്റേനൻസ്

LAQ 2341 (C): ഗതാഗതയോഗ്യമല്ലാത്തവയിൽ നവീകരിക്കുന്നതിന്

പഞ്ചായത്ത് ഫണ്ട് വകയിരുത്തിയിട്ടുള്ള റോഡുകൾ

- നം. റോഡിന്റെ പേര്
- 1 കുറ്റിക്കാട് മേലൂട്ട് പോറ്റിമഠം വാതുക്കൽ റോഡ്
- 2 എം എൻ മുക്ക് മുഴിയിൽ റോഡ്
- 3 കെ കെ കോണം തയ്ക്കാവ് ജംഗ്ഷൻ റോഡ്
- 4 പള്ളിക്കൽ കുന്നിൽ വാതുക്കൽ ഏല റോഡ്
- 5 പള്ളിക്കൽ പിഎച്ച്സി മുളമ്പള്ളി ഏല റോഡ്
- 6 മൊട്ടമുട് താഴത്ത് വെള്ളച്ചാലിൽ റോഡ്
- 7 മൊട്ടമുട് കൊച്ചു കോണം റോഡ്
- 8 പള്ളിക്കൽ എച്ച് എസ് എസ് ചേക്കോട് റോഡ്
- 9 ഉളവൂർക്കോട് കുപ്പോട് ഏല റോഡ്
- 10 ആരാമം - മരുതം കോട് റോഡ്
- 11 മാരംകോട് വിദ്യാഭാരതി റോഡ്
- 12 കിഴക്കുപുറം - തോട്ടത്തിൽ റോഡ്
- 13 പാറക്കൽ - തേമ്പകുളം റോഡ്
- 14 പുത്തൻ വിള വാതുക്കൽ - മേൽ കുറുത്തൂർ ഏലാ റോഡ്
- 15 അടുക്കൂർ തേരി - വിളക്കുവെട്ടം ഏലാ റോഡ്
- 16 നെട്ടയം - ഉണ്ടപ്പാറ റോഡ്
- 17 പനിക്കിമാംവിള - ആറയിൽ ഏലാ റോഡ്
- 18 മൊട്ടമുട് റോഡ്
- 19 ഷബാനാ വാതുക്കൽ - ചെക്കോട് റോഡ്
- 20 കാക്കത്തോട്ടം - കരിക്കത്തുമ്പല റോഡ്
- 21 കൊച്ചുകോണം - നരിമാത്ത് റോഡ്
- 22 ഈരാറ്റിൽ കുന്നിൻപുറം കരിമ്പിച്ചിമുഴി റോഡ്
- 23 വയനഴികം റോഡ്