

പതിനാലാം കേരള നിയമസഭ

അഞ്ചാം സമ്മേളനം

നക്ഷത്ര ചിഹ്നമിടാത്ത ചോദ്യം നം. 5094

22.03.2017-ൽ മറുപടിക്ക്

പുത്താർ താലൂക്ക് രൂപീകരിക്കാൻ നടപടി

ചോദ്യം


ഉത്തരം

ശ്രീ.പി.സി.ജോർജ്ജ്

ശ്രീ.ഇ.ചന്ദ്രശേഖരൻ

(റവന്യൂവും ഭവന നിർമ്മാണവും വകുപ്പുമന്ത്രി)

- (എ) കൂടുതൽ ജനസാന്ദ്രതയുള്ള ഈരാറ്റുപേട്ട കേന്ദ്രമാക്കി പുത്താർ താലൂക്ക് രൂപീകരിക്കാനുള്ള നടപടികൾ എന്തു ഘട്ടം വരെയായി എന്ന് വിശദമാക്കുമോ;
- (എ) പുത്താർ കേന്ദ്രമായി താലൂക്ക് & രൂപീകരിക്കുന്ന വിഷയം സംബന്ധിച്ച് ലാന്റ് (ഇ) റവന്യൂ കമ്മീഷണറിൽ നിന്നും ലഭ്യമായ റിപ്പോർട്ട് പരിശോധിച്ച് ഉചിതമായ തീരുമാനമെടുക്കുന്നതാണ്.
- (ബി) ഇക്കാര്യത്തിൽ No.B1-8061/06/ dt.17.12.2016 പ്രകാരം പാലാ മീനച്ചിൽ തഹസീൽദാറുടെ റിപ്പോർട്ട് സർക്കാരിന്റെ ശ്രദ്ധയിൽപ്പെട്ടിട്ടുണ്ടോ;
- (ബി) ഉണ്ട്.
- (സി) റവന്യൂ (എഫ്) വകുപ്പ് F1/51/2017/RD (e-1305076) നമ്പർ 31.03.2017 തീയതിയിലെ കത്ത് പ്രകാരം ലാന്റ് റവന്യൂ കമ്മീഷണറോട് പുത്താർ താലൂക്ക് രൂപീകരണം സംബന്ധിച്ച് റിപ്പോർട്ട് ആവശ്യപ്പെട്ടതിന്മേൽ എന്തു നടപടി നാളിതുവരെ സ്വീകരിച്ചു എന്ന് വിശദമാക്കുമോ; ഇതിന്റെ പകർപ്പ് ലഭ്യമാക്കുമോ;
- (സി) ലാൻഡ് റവന്യൂ കമ്മീഷണറിൽനിന്നും ലഭ്യമായ റിപ്പോർട്ട് സർക്കാർ പരിശോധിച്ചുവരുന്നു. ലാന്റ് റവന്യൂ കമ്മീഷണറുടെ റിപ്പോർട്ട് അനുബന്ധം I ആയി ചേർത്തിരിക്കുന്നു.
- (ഡി) റവന്യൂ വകുപ്പ് പ്രിൻസിപ്പൽ സെക്രട്ടറിയുടെ ഇത് സംബന്ധിച്ച 30.11.2016-ലെ 879731/F1/2016/RD നമ്പർ കത്തിന്റെ പകർപ്പ് ലഭ്യമാക്കുമോ;
- (ഡി) അനുബന്ധം II ആയി ചേർത്തിരിക്കുന്നു.
- (ഇ) പത്ത് പഞ്ചായത്തുകൾ ഉൾപ്പെട്ട് കിടക്കുന്ന ജനസാന്ദ്രത കൂടിയ പുത്താർ നിയോജക മണ്ഡലത്തിന്റെ പ്രധാന ഭാഗമായ ഈരാറ്റുപേട്ടയിൽ പുത്താർ താലൂക്ക് ഓഫീസ് തുടങ്ങുന്നതിനാവശ്യമായ അനുകൂല നടപടികൾ സ്വീകരിക്കുമോ; എങ്കിൽ വിശദാംശങ്ങൾ വെളിപ്പെടുത്തുമോ ?


സെക്ഷൻ ഓഫീസർ

ഭരണഭാഷ - മാതൃഭാഷ

എൽ.ആർ.എം-1-10927/16

ലാൻഡ് റവന്യൂ കമ്മീഷണറുടെ കാര്യാലയം.
പബ്ലിക് ഓഫീസ് ബിൽഡിംഗ്
തിരുവനന്തപുരം-33
തീയതി : 17.04.2017

പ്രേഷകൻ

ലാൻഡ് റവന്യൂ കമ്മീഷണർ
തിരുവനന്തപുരം.

സ്വീകർത്താവ്

അഡീഷണൽ ചീഫ് സെക്രട്ടറി
റവന്യൂ (എഫ്) വകുപ്പ്
ഗവൺമെന്റ് സെക്രട്ടറിയേറ്റ്, തിരുവനന്തപുരം.

സർ,

വിഷയം : പൂഞ്ഞാർ താലൂക്ക് രൂപീകരിക്കണമെന്ന ആവശ്യം -സംബന്ധിച്ച്

- സൂചന : 1. സർക്കാരിന്റെ 04/03/16 ലെ 15348/എഫ് 2/16/RD നമ്പർ കത്ത്.
 2. സർക്കാരിന്റെ 31.03.17 ലെ എഫ് 1/51/17/RD (e-1305076) നമ്പർ കത്ത്.
 3. കോട്ടയം ജില്ലാകളക്ടറുടെ 29/03/2017 ലെ ബി/16513/16-1) നമ്പർ റിപ്പോർട്ട്.

സൂചനകളിലേയ്ക്ക് സദയം ശ്രദ്ധ ക്ഷണിക്കുന്നു. കോട്ടയം ജില്ലയിൽ നിലവിൽ 5 താലൂക്കുകളാണ് ഉള്ളത്. ആയതിനാൽ കോട്ടയം, മീനച്ചിൽ താലൂക്കുകളെ വിഭജിച്ച് പൂഞ്ഞാർ ഏറ്റുമാനൂർ എന്നീ രണ്ട് താലൂക്കുകൾ രൂപീകരിക്കുന്നതിന് സൂചന 3 പ്രകാരം കോട്ടയം ജില്ലാകളക്ടർ റിപ്പോർട്ട് സമർപ്പിച്ചിട്ടുണ്ട്. താലൂക്ക് രൂപീകരണം സർക്കാരിന്റെ നയപരമായ തീരുമാനങ്ങൾക്ക് വിധേയമായതിനാൽ സൂചനാ റിപ്പോർട്ട് ഇതോടൊപ്പം സമർപ്പിക്കുന്നു. ടി വിഷയത്തിന്മേൽ സർക്കാർ നയപരമായ തീരുമാനമെടുക്കുന്ന മുറയ്ക്ക് വിശദമായ പ്രൊപ്പോസൽ സമർപ്പിക്കുന്നതാണെന്ന് ബോധിപ്പിച്ചുകൊള്ളുന്നു.

വിശ്വസ്തയോടെ.
(ഒപ്പ്)

ഗീത.എ

അസിസ്റ്റന്റ് കമ്മീഷണർ (സീനിയോറിറ്റി സെൽ).

//ശരി പകർപ്പ്//

സൂപ്രണ്ട്

കളക്ടറേറ്റ്, കോട്ടയം
തീയതി:07/03/2017

ജില്ലാ കളക്ടർ
കോട്ടയം

പ്രിൻസിപ്പൽ സെക്രട്ടറി
റവന്യൂ (എഫ്) വിഭാഗം
തിരുവനന്തപുരം.

സർ,

വിഷയം:- പുതിയ താലൂക്കുകളുടെ രൂപീകരണം - സംബന്ധിച്ച്.

സൂചന:-1) റവന്യൂ പ്രിൻസിപ്പൽ സെക്രട്ടറിയുടെ 30/11/2016-ലെ 879731/F1/2016/ RD നമ്പർ കത്ത്.

2) റവന്യൂ ഡിവിഷണൽ ഓഫീസർ പാലായുടെ 23.12.2016 തീയതിയിലെ E1-2807/16 നമ്പർ കത്ത്,

3) റവന്യൂ ഡിവിഷണൽ ഓഫീസർ കോട്ടയത്തിന്റെ 06.02.2017 തീയതിയിലെ A-5642/2016 നമ്പർ കത്ത്.

4) ഈ കാര്യലയത്തിൽ നിന്നും പാലാ ആർ.ഡി.ഒ.യ്ക്കുള്ള 15.02.2017 തീയതിയിലെ ഇതേ നമ്പർ കത്ത്.

5) ഈ കാര്യലയത്തിൽ നിന്നും കോട്ടയം ആർ.ഡി.ഒ.യ്ക്കുള്ള 15.02.2017 തീയതിയിലെ ഇതേ നമ്പർ കത്ത്.

6) പാലാ ആർ.ഡി.ഒ-യുടെ 04.03.2017 തീയതിയിലെ E1-2807/16 നമ്പർ കത്ത്.

7) കോട്ടയം ആർ.ഡി.ഒ-യുടെ 01.03.2017 തീയതിയിലെ A-5642/2016 നമ്പർ കത്ത്.

മേൽ സൂചന കത്തുകളിലേക്ക് അങ്ങയുടെ ശ്രദ്ധയെ സാദരം ക്ഷണിച്ചു കൊള്ളുന്നു. കോട്ടയം ജില്ലയിലെ നിലവിലെ 5 താലൂക്കുകളിൽ കോട്ടയം, മീനച്ചിൽ, താലൂക്കുകളെ വിഭജിച്ച് പുത്തൂർ, ഏറ്റുമാനൂർ എന്നീ രണ്ട് താലൂക്കുകൾ രൂപീകരിക്കണം എന്ന് മേൽ സൂചനകൾ പ്രകാരം റിപ്പോർട്ടുകൾ ലഭിച്ചിട്ടുള്ളതാകുന്നു.

1. ഏറ്റെടുത്ത താലൂക്ക്

നിയമിത 26 വില്ലേജുകളിലായി ഉദ്ദേശം 47746 ഹെക്ടർ വിസ്തീർണ്ണത്തിൽ കോട്ടയം താലൂക്ക് സ്ഥിതി ചെയ്യുന്നു. തിരുവിതാംകൂർ ഭരണകാലത്ത് നിലവിലുണ്ടായിരുന്ന ഏറ്റുമാനൂർ താലൂക്ക് പുനഃസ്ഥാപിക്കുന്നതുമായി ബന്ധപ്പെട്ട നിരവധി കൂലിപ്പാർശകളും നിരവേണങ്ങളും കാലാകാലങ്ങളായി ഉദ്ദിച്ചു വന്നിട്ടുണ്ട്. ഏറ്റുമാനൂർ താലൂക്ക് രൂപീകരണവുമായി ബന്ധപ്പെട്ട ഭൂമിശാസ്ത്രപരമായ പ്രത്യേകതകളും ജനങ്ങളുടെ സൗകര്യങ്ങളും പരിഗണിച്ച് താഴെ പറയുന്ന വില്ലേജുകൾ ഉൾപ്പെടുത്തി താലൂക്ക് രൂപീകരിക്കുന്നതാണെന്ന് കാണുന്നു.

താലൂക്ക്	വില്ലേജ്	ഹെക്ടർ	ആർ	ച. മി
കോട്ടയം	ആർപ്പുക്കര	2309	38	11
	ഏറ്റുമാനൂർ	1345	49	68
	അതിരപ്പുഴ	2034	40	95
	അയർക്കുന്നും	2571	47	64
	കൈപ്പുഴ	1434	86	48
	ഓണംതുരുത്ത്	1216	67	09
	പേരൂർ	1175	10	65
വൈക്കം	കല്ലൂർ	2968	45	13
	കോതനല്ലൂർ	1408	83	29
	മാഞ്ഞൂർ	1522	54	50
മീനച്ചൽ	കാണക്കാരി	2319	32	38
		20226	73	12

2011-ലെ സെൻസസ് അനുസരിച്ച് 31 വില്ലേജുകളിലെ ആകെ ജനസംഖ്യ ഉദ്ദേശം 3 ലക്ഷം ആണ്. 31 താലൂക്കിന്റെ അതിർത്തികൾ താഴെ പറയും പ്രകാരം നിർണ്ണയിക്കാവുന്നതാണ്.

കോതനല്ലൂർ വില്ലേജിന്റെ ആകെ വിസ്തീർണ്ണം 1416.83.03 ഹെക്ടറാണ്. ആകെ ജനസംഖ്യ ഉദ്ധേശം 15910 ആണ്. ക്രിസ്ത്യൻ ഭൂരിപക്ഷ പ്രദേശമായ കോതനല്ലൂർ വില്ലേജിൽ കൃഷിയെ ആശ്രയിച്ചാണ് ഭൂരിഭാഗം ജനവിഭാഗങ്ങളും കഴിഞ്ഞു വരുന്നത്. എൻ.ആർ.ഐ. ജനവിഭാഗത്തിന് പ്രാമുഖ്യം ഉള്ള വില്ലേജാണ് കോതനല്ലൂർ.

എസ്.ബി.ടി., എസ്.സി.ഐ., പബ്ലിക് വർക്കസ് ബോക്, ബക് ഓഫ് ബറോഡ, ഹൗസസ് ഇന്ത്യൻ ബോക്, ഇന്ത്യൻ ബോക്, ഫെഡറൽ ബോക്, സഹകരണ ബോക്കൾ എന്നിവ സാമ്പത്തിക ശ്രോതസ്സായി നില കൊള്ളുന്നു.

കോതനല്ലൂർ ഭഗവതി ക്ഷേത്രം, മാഞ്ഞൂർ ശ്രീകണ്ഠേശ്വര ക്ഷേത്രം, മാഞ്ഞൂർ പുതുക്കുളങ്ങര ക്ഷേത്രം, കോതനല്ലൂർ ഗർവ്വാനീസ് ചർച്ച്, ചരമക്കാല സെന്റ് ജോൺസ് ചർച്ച്, ഓമല്ലൂർ സ്റ്റീബാപുരം ചർച്ച് എന്നിവ ആത്മീയ രംഗത്ത് നില കൊള്ളുന്നു.

കെ.എസ്.ഇ.ബി. തുടങ്ങിയ സ്ഥാപനങ്ങളും മറ്റു സർക്കാർ സ്ഥാപനങ്ങളും, വിവിധ സ്കൂളുകളും ടി വില്ലേജിന്റെ പരിധിയിൽ സ്ഥിതി ചെയ്യുന്നു.

(ix) മാഞ്ഞൂർ

മാഞ്ഞൂർ വില്ലേജിന്റെ ആകെ വിസ്തീർണ്ണം 1522.54.50 ഹെക്ടറാണ്. ആകെ ജനസംഖ്യ ഉദ്ധേശം 19967 ആണ്. ക്രിസ്ത്യൻ ഭൂരിപക്ഷ പ്രദേശമായ മാഞ്ഞൂർ വില്ലേജിൽ കൃഷിയെ ആശ്രയിച്ചാണ് ഭൂരിഭാഗം ജനവിഭാഗങ്ങളും കഴിഞ്ഞു വരുന്നത്. എൻ.ആർ.ഐ. ജനവിഭാഗത്തിന് പ്രാമുഖ്യം ഉള്ള വില്ലേജാണ് മാഞ്ഞൂർ.

ജനങ്ങളുടെ സാമ്പത്തിക ഉന്നമനം ലക്ഷ്യമാക്കി ദേശസാൽകൃത ബോക്കളും, സഹകരണ ബോക്കളും മാഞ്ഞൂർ വില്ലേജിൽ പ്രവർത്തിച്ചു വരുന്നു. തീപ്പെട്ടി കമ്പനികൾ, തടി വ്യവസായ യൂണിറ്റുകൾ, മാഞ്ഞൂർ മിൽക്ക് തുടങ്ങിയവ വ്യവസായിക രംഗത്ത് പ്രവർത്തിച്ചു വരുന്നു.

മള്ളിയൂർ ഗണപതി ക്ഷേത്രം, മണ്ണാമ്പലം ചർച്ച് കുറുപ്പൻ ചർച്ച് എന്നിവ ആത്മീയ രംഗത്ത് നില കൊള്ളുന്നു.

സെന്റ് സേവ്യേഴ്സ് എച്ച്.എസ്.എസ്. കുറുപ്പൻ, ഗവൺമെന്റ് ഹൈസ്കൂൾ മാഞ്ഞൂർ, ഗവൺമെന്റ് യു.പി.എസ്. മേമുറി, എസ്.എൽ.എസ്.പി.എസ്. എന്നിവ വിദ്യാഭ്യാസ രംഗത്ത് നില കൊള്ളുന്നു. കെ.എസ്.ഇ.ബി. തുടങ്ങിയ സ്ഥാപനങ്ങളും മറ്റു സർക്കാർ സ്ഥാപനങ്ങളും ടി വില്ലേജിന്റെ പരിധിയിൽ സ്ഥിതി ചെയ്യുന്നു.

കോതനല്ലൂർ വില്ലേജിന്റെ ആകെ വിസ്തീർണ്ണം 1416.83.03 ഹെക്ടറാണ്. ആകെ ജനസംഖ്യ ഉദ്ധേശം 15910 ആണ്. ക്രിസ്ത്യൻ ഭൂരിപക്ഷ പ്രദേശമായ കോതനല്ലൂർ വില്ലേജിൽ കൃഷിയെ ആശ്രയിച്ചാണ് ഭൂരിഭാഗം ജനവിഭാഗങ്ങളും കഴിഞ്ഞു വരുന്നത്. എൻ.ആർ.ഐ. ജനവിഭാഗത്തിന് പ്രാമുഖ്യം ഉള്ള വില്ലേജാണ് കോതനല്ലൂർ.

കേരളീകർ ഉടമസ്ഥത നേടിയ 4 സഹകരണ ബാങ്കുകളുടെ പട്ടികയുള്ളതുമാണ്.

(X) കല്ലറ

കേരളീകരായ സംസ്ഥാനാർക്കും സമീപ്ര സഹകരണിയാണ് കല്ലറ പ്രാ.മം. പഞ്ച പഞ്ചായത്താൽ പ്രതിഷ്ഠിക്കപ്പെട്ട പാഞ്ചവർക്കളങ്ങര ശ്രീകൃഷ്ണ സ്വാമി ക്ഷേത്രം ഏറെ പ്രസിദ്ധമാണ്. പെരിയാർകളങ്ങര ദേവീ ക്ഷേത്രം ചേട്ടൂർ മഹാദേവ ക്ഷേത്രം, ശ്രീ ശാരദാക്ഷേത്രം, സെൻ്റ് തോമസ് പള്ളി കല്ലറ, സി. എസ്.ഐ പർപ്പ് കല്ലറ, സെൻ്റ് മാത്യൂസ് പള്ളി മണിയൻതുരുത്ത് എന്നിവ ഭക്തിയുടെ അർക്കോളയായും, എസ്.എം.പി., എൽ.എസ്.എസ്., എച്ച്.എസ്.എസ്., കല്ലറ ഗവൺമെൻ്റ് എൽ. പി. എസ്. കല്ലറ എന്നിങ്ങനെ 9 സ്കൂളുകളും 17 അഗർവാടികളും വിദ്യാഭ്യാസ സാംസ്കാരിക രംഗത്ത് ഉന്നത നിലവാരത്തിൽ പ്രവർത്തിച്ചു വരുന്നവരുമാണ്. വനിതാ സാമൂഹ്യക്ഷേമ വകുപ്പ് കേന്ദ്രം, കല്ലറ പഞ്ചായത്ത്, കൃഷിഭവൻ, ഹോമിയോ, ആയുർവ്വേദ, അലോപ്പതി ചികിത്സാ കേന്ദ്രങ്ങളും മൃഗാശുപത്രിയും പ്രവർത്തിച്ചു വരുന്നു.

4 ദേശസാൽകൃത ബാങ്കുകളും, 4 സഹകരണ ബാങ്കുകളും ഗ്രാമത്തിന്റെ നട്ടെല്ലായി നിലവകാശമുണ്ട്.

(xi) കാണക്കാരി

സംസ്ഥാന പാത 15 കടന്നു പോകുന്ന വില്ലേജാണ് കാണക്കാരി. മീനപ്പിൻ താലൂക്കിലെ പിന്നോക്ക ഗ്രാമം എന്നു വേണമെങ്കിൽ പറയാം. തദ്ദേശവാസികളിൽ അധികവും പിന്നോക്ക ജനവിഭാഗങ്ങളാണ്. ധാരാളം കോളനികളുമുണ്ട്. വില്ലേജിന്റെ ആകെ വിസ്തീർണ്ണം 2319.32.38 ഹെക്ടറാണ്. ജനസംഖ്യ 22793 ആണ്. കൃഷിയെയും കെട്ടിട നിർമ്മാണ തൊഴിലിനെയും ആശ്രയിച്ചാണ് സാധാരണ ജനങ്ങൾ ജീവിച്ചു വരുന്നത്.

പ്രസിദ്ധമായ കാണക്കാരി ശ്രീകൃഷ്ണ ക്ഷേത്രം, രത്നഗിരി പള്ളി എന്നിവ ഈ വില്ലേജിലാണ്. സാധാരണ ജനങ്ങൾക്ക് തൊഴിൽ നൽകുന്നതിന് വേണ്ടി സ്ഥാപിച്ച വേദഗിരിയിലെ കോട്ടയം ടെക്സ്റ്റൈൽസ് സ്റ്റീനിയം മിൽ ഇവിടെ പ്രവർത്തിച്ചു വരുന്നു. പ്രകൃതിക്ഷോഭത്തിൽ മരണമടഞ്ഞ പ്രസിദ്ധനായ മലയാള മനോരമ ചീഫ് ഫോട്ടോഗ്രാഫർ വിക്ടർ ജോർജ്ജിന്റെ ജന്മദേശവും ഇവിടെയാണ്.

രണ്ട് പ്ലാറ്റ് ടു സ്കൂളുകളും ഒരു പി. എച്ച്.എസ്.സിയും, 3 എൽ.പി. യു.പി സ്കൂളും പ്രവർത്തിച്ചു വരുന്നു.

മീനപ്പിള്ളി താലൂക്കിന്റെ ആകെ വിസ്തൃതി 70204.4251 ഹെക്ടർ ആണ്. ഇതിൽ 51994.2729 ഹെക്ടർ കെട്ടുവിലാണ്. നിലവിൽ ഈ താലൂക്കിനെ 28 വില്ലേജുകളായി വിഭജിച്ചിട്ടുള്ളതാണ്. താലൂക്കിന്റെ ഫരിക് അടിസ്ഥാനത്തിൽ തിരിച്ചിരുന്ന സ്ഥലത്ത് 3 ഫരിക്കളായി തിരിച്ചിരുന്നു. അതായത് പുത്തൂർ, മീനപ്പിള്ളി, ഉഴവൂർ എന്നിവ. ഇതിൽ പുത്തൂർ ഫരിക്സിൽ ഉൾപ്പെടുന്ന വില്ലേജുകൾ തലനാട് (പുതു പുത്തൂർ വടക്കേക്കര), തിരക്കോയി, മേലുകാവ്, മുനിയപ്പാട്, പുത്തൂർ തെക്കേക്കര, പുത്തൂർ, പുത്തൂർ നടവേലം, ഇരരോട്ടുപേട്ട,കൊണ്ടൂർ, തലവേലം എന്നീ വില്ലേജുകളാണ്. മീനപ്പിള്ളി ഫരിക്സിൽ വന്നിരുന്നത് ഭാണങ്ങണം, കടനാട്, ഉറപ്പം, മീനപ്പിള്ളി, ചുവരമ്പ്, പുലിയന്നൂർ, വള്ളിച്ചിറ എന്നീ വില്ലേജുകളാണ്.

ഉഴവൂർ ഫരിക്സിൽ ബാക്കി വില്ലേജുകളും ഉൾപ്പെട്ടിരുന്നു. ഇതിൽ പുത്തൂർ ഫരിക്സിൽ വന്നിരുന്ന ഓരോ വില്ലേജുകളും കന്നം, മലയം, തിറഞ്ഞ മലമ്പ്രദേശങ്ങളും, പ്രകൃതിക്ഷോഭം ഏറ്റവും കൂടുതൽ അനുഭവപ്പെടുന്ന സ്ഥലങ്ങളുമാണ്. ഇതിൽ ഓരോ വില്ലേജുകളുടെയും വിശദാംശം ചുവടെ സമർപ്പിക്കുന്നു.

(i) മുനിയപ്പാട് വില്ലേജ്: ആകെ വിസ്തീർണ്ണം 3503.0153 ഹെക്ടർ.

ഈ വില്ലേജിന്റെ ഒരു ഭാഗംകൂടി ചേർന്നാണ് പുതിയ ടൂറിസ്റ്റ് കേന്ദ്രമാകുന്ന ഇല്ലിക്കൽകല്ല് സ്ഥിതി ചെയ്യുന്നത്. ഈ ഭാഗത്തുനിന്നും മീനപ്പിള്ളി താലൂക്ക് ആസ്ഥാനത്തേയ്ക്ക് 35 കി.മീ. ദൂരമുണ്ട്. ഈ വില്ലേജ് പരിധി മുഴുവൻ മല നിരകളാണ്. ഏകദേശം 8233 ജനസംഖ്യയുള്ളതും (എൻ.പി.ആർ. കണക്കനുസരിച്ച്) ആണ്.

(ii) മേലുകാവ്: ആകെ വിസ്തീർണ്ണം 2284.3162 ഹെക്ടർ

ഈ വില്ലേജിന്റെ പരിധിയിൽ നെലിപ്പാലപ്പുഴ, ഇല്ലിക്കൽകല്ല് തുടങ്ങിയ ടൂറിസ്റ്റ് കേന്ദ്രങ്ങൾ ആവിർഭവിക്കുന്നുണ്ട്. ആദിവാസി സമുദായം കൂടുതൽ പാർക്കുന്ന ഒരു വില്ലേജുമാണ്. എൻ.പി.ആർ. പ്രകാരം 11557 ജനസംഖ്യയുള്ളതുമാണ്.

(iii) തലനാട് :

പുത്തൂർ വടക്കേക്കര വില്ലേജ് തലനാട് എന്ന പേരിൽ ഇപ്പോൾ അറിയപ്പെടുന്നു. ആകെ വിസ്തൃതി 3652.3135 ഹെക്ടറാണ്. നിരന്തര മലനിരകൾ ഉള്ളതും, പ്രകൃതിരമണീയവുമായ ഒരു വില്ലേജാണ്. ആകെ ജനസംഖ്യ 8899 ആണ്.

(iv) തിരക്കോയി: ആകെ വിസ്തൃതി 3748.9768 ഹെക്ടർ ആണ്.

ഈ വില്ലേജിന്റെ ആകെ വിസ്തൃതി 17 കി.മീ. ദൂരം താലൂക്ക് ആസ്ഥാനത്തു നിന്നും

അംഗം 11443 ന്നാണ്. ഈ വില്ലേജിന്റെ താലൂക്കിന്റെ തുറന്നിടയിൽ 18.92 ഹെക്ടർ സ്ഥിതി ചെയ്യുന്നു.

(v) പുത്താർ:

പുത്താർ വില്ലേജ് വിഭജനം മുഖമുണ്ടായ വില്ലേജാണിത്. ആകെ വിസ്തീർണ്ണം 1653.6055 ഹെക്ടർ.

(vi) പുത്താർ തെക്കേക്കര:

പഴയ പുത്താർ തെക്കേക്കര വില്ലേജ് വിഭജന ശേഷമുണ്ടായ വില്ലേജാണിത്. വിസ്തീർണ്ണം 3954.577 ഹെക്ടർ. 90 ശതമാനം കർഷകരും കർഷകതൊഴിലാളികളും അധിവസിക്കുന്ന വില്ലേജാണ്.

(vii) പുത്താർ നടുഭാഗം:

വളരെയധികം പ്രകൃതിക്ഷോഭം അനുഭവപ്പെടുന്ന വില്ലേജ് ആണിത്, പുത്താർ കൊട്ടാരം ടി വില്ലേജിൽ സ്ഥിതി ചെയ്യുന്നു.

(viii) ഈരാറ്റുപേട്ട:

മിനച്ചിൽ താലൂക്കിൽ ഏറ്റവും ജനസാന്ദ്രത കൂടിയ വില്ലേജാണ്. പ്രസിദ്ധമായ അരുവിത്തറ പള്ളി ഈ വില്ലേജിൽ ഉൾപ്പെടുന്നു. ഈരാറ്റുപേട്ട മുനിസിപ്പാലിറ്റി പുതിയതായി രൂപംകൊണ്ട് ഈ വില്ലേജിൽ ഉൾപ്പെടു വരുന്നു.

(ix) തലപ്പലം:

ഈരാറ്റുപേട്ടയോടു ചേർന്നു കിടക്കുന്നതും, നിരപ്പായതും, കന്നുകൾ നിറഞ്ഞതുമായ ഭൂപ്രകൃതി ഉള്ള പ്രദേശമാണ്.

(x) കൊണ്ടൂർ:

ആകെ വിസ്തൃതി 4101.2670 ഹെക്ടർ ആണ്. ആകെ ജനസംഖ്യ 20575 ഈരാറ്റുപേട്ട കഴിഞ്ഞാൽ ഏറ്റവും ജനസാന്ദ്രതയുള്ള പ്രദേശവും

കാഞ്ഞിരപ്പള്ളി താലൂക്കിനോട് ചേർന്നു കിടക്കുന്ന വില്ലേജാണ്.

മേൽപറഞ്ഞ വില്ലേജുകളുടെ ആകെ വിസ്തീർണ്ണം 30956.4281 ഹെക്ടർ ആണ്. നിർദ്ദിഷ്ട പുത്താർ താലൂക്കിൽ ഉൾപ്പെടു വരുന്ന മുനിസിപ്പാലിറ്റി, മേലുകാവം വില്ലേജ് കൾ പട്ടികയിൽ വിഭജനത്തിന് ഉൾപ്പെടാതെ ഉൾപ്പെടാത്ത വില്ലേജ് കൾ താലൂക്കിൽ ഉൾപ്പെടുന്നു.

മിഷ്ണറിയുടെ പട്ടണത്തിൽ പ്രകൃതിക്ഷോഭം മൂലം നഷ്ടപ്പെട്ട വില്ലേജുകളാണ് പൂഞ്ഞാർ നട്ടുഭാഗം, പൂഞ്ഞാർ തൈക്കേക്കര, തിരക്കോയി, മണിയമ്പലം വില്ലേജുകൾ. ടി വില്ലേജുകളിലെ പ്രകൃതിക്ഷോഭങ്ങൾക്ക് മൂലമായിട്ട് സഹായം എത്തിക്കുന്നതിനും ദുരിതംഗാതാ പ്രവർത്തനങ്ങൾ ഏകോപിപ്പിക്കുന്നതിനും പുതിയ താലൂക്കിന്റെ രൂപീകരണം സഹായിക്കും. മലയാളം വില്ലേജുകളായ പൂഞ്ഞാർ നട്ടുഭാഗം, പൂഞ്ഞാർ, പൂഞ്ഞാർ തൈക്കേക്കര, തിരക്കോയി, മണിയമ്പലം, മേലുകാവ് വില്ലേജുകളിലെ വികസന സ്വപ്നങ്ങൾക്ക് പുതുജീവൻ പകരാനാൻ പുതിയ താലൂക്കിന്റെ രൂപീകരണം സഹായിക്കും.

നിർദ്ദിഷ്ട പൂഞ്ഞാർ താലൂക്കിൽ ഉൾപ്പെട്ട വരുന്ന ഈരാറ്റുപേട്ട മുനിസിപ്പാലിറ്റി കഴിഞ്ഞ തദ്ദേശസ്വയംഭരണ സമയത്ത് രൂപം കൊണ്ട മുനിസിപ്പാലിറ്റിയാണ്. കേരളത്തിലെതന്നെ ഏറ്റവും അധികം ജനസാന്ദ്രതയേറിയ പ്രദേശങ്ങളിൽ ഒന്നാണ് ഈരാറ്റുപേട്ട.

നിലവിലുള്ള മീനച്ചിൽ താലൂക്കിലെ സീറോ ലാൻഡ് ലെസ്സ് പദ്ധതിയിൽ ആകെ നൽകുന്ന പട്ടയങ്ങളിൽ 90 ശതമാനത്തിനു മുകളിൽ പട്ടയം നൽകുന്നതും നിർദ്ദിഷ്ട പൂഞ്ഞാർ താലൂക്കിലെ പൂഞ്ഞാർ നട്ടുഭാഗം, തിരക്കോയി വില്ലേജുകളിൽ ഉൾപ്പെട്ട വരുന്ന സ്ഥലങ്ങളിൽ ആണ്.

ഇലക്ഷൻ സെൻസസ് തുടങ്ങിയ വിഷയങ്ങളിൽ കാര്യക്ഷമമായ മേൽനോട്ടത്തിനും പുതിയ താലൂക്കിന്റെ രൂപീകരണം സഹായിക്കുമെന്ന് കാണുന്നു.

ഹൈറേഞ്ചിന്റെ കവാടം എന്ന നിലയ്ക്കും, കേരളത്തിലെ ഏറ്റവും പ്രധാനപ്പെട്ട ടൂറിസം സ്ഥലങ്ങളിൽ ഒന്നായ വാഗമണ്ണിന്റെ സാന്നിദ്ധ്യവും മൂലം വളരെയധികം വികസന സാധ്യതയുള്ള പ്രദേശങ്ങൾ ഉൾക്കൊള്ളുന്നതാണ് പൂഞ്ഞാർ താലൂക്ക്.

നിലവിലെ താലൂക്കായ മീനച്ചിൽ താലൂക്കിൽനിന്നും നിർദ്ദിഷ്ട പൂഞ്ഞാർ താലൂക്കിലെ മിക്ക വില്ലേജുകളിലേയ്ക്കും 25 കി.മീ. കൂടുതൽ ദൂരം ഉള്ളതാണ്. മീനച്ചിൽ താലൂക്കിനെ വിഭജിച്ച് പൂഞ്ഞാർ താലൂക്ക് രൂപീകരിക്കുന്നത് ഭരണപരമായ സൗകര്യവും പൊതുജനങ്ങൾക്ക് താലൂക്ക് ആഫീസുമായി ബന്ധപ്പെടുന്നതും ജനങ്ങൾക്ക് താലൂക്ക് ഓഫീസുമായി ബന്ധപ്പെടുന്നതിന് സൗകര്യപ്രദവുമായിരിക്കും നൽകുന്നത്.

(xi) കൂട്ടിക്കൽ:

കാഞ്ഞിരപ്പള്ളി താലൂക്കിൽപ്പെട്ട വില്ലേജാണ് ഇത്. ആകെ വിസ്തൃതി 2902.718 ഹെക്ടർ ആണ്. ആകെ ജനസംഖ്യ 10540

ബഹു. ഗവണ്മെന്റിൽനിന്ന് ലഭിച്ച ചട്ടം O.P.No.7702/01 നമ്പർ കേന്ദ്രം പരിധി പ്രകാരം പൂഞ്ഞാർ താലൂക്ക് രൂപീകരിക്കാൻ പുതു താലൂക്ക് രൂപീകരണത്തിന്

സർക്കാരിൽ സേവനം ലഭിച്ചിട്ടുള്ളതുമാണ്. മേൽ സാഹചര്യത്തിൽ ടി. താലൂക്ക് പ്രവർത്തിക്കുന്നതാണ് ടി. താലൂക്കിന്റെ പരിധിയിൽ വരുന്ന ഭാഗങ്ങൾക്ക് പട്ടണമുളപ്പകാര്യപ്രമോണണ വിവരം മേൽ നടപടികൾക്കായി വിപുലീകരിക്കാവുന്നതാണ്.

ടി. താലൂക്ക് താലൂക്കിന്റെ അതിരുകൾ

- പടക്ക് : തൊട്ടപ്പുഴ താലൂക്ക്
- കിഴക്ക് : തൊട്ടപ്പുഴ, പീരുമേട് താലൂക്കുകൾ
- പടിഞ്ഞാറു കടനാട്, ഭരണത്താനം, പൂവരണി വില്ലേജുകൾ. (മീനച്ചിൽ താലൂക്ക്)
- തെക്ക് : കാഞ്ഞിരപ്പള്ളി താലൂക്ക്


ആസ്ഥാനം

സർക്കാർ തലത്തിൽ തീരുമാനമെടുക്കാവുന്നതാണ്.

ടി വിവരങ്ങൾ മേൽനടപടികൾക്കായി ശുപാർശ സഹിതം റിപ്പോർട്ട് ചെയ്തുകൊള്ളുന്നു.

വിശ്വസ്തതയോടെ,
 Validity unknown
 Digitally signed by LA/A/3/A
 Date: 2017.03.07 17:28:23 IST
 Reason: Approved

ജില്ലാ കളക്ടർ
 കോട്ടയം





No.879731/F1/2016/RD

Revenue(F) Department,
Thiruvananthapuram,
Dated: 30.11.2016

From
Principal Secretary to Government

To
All District Collectors

Sub : Creation of new Taluks and alteration in boundaries
of Taluks.


Government desires to know whether there is any need or demand for creation of new Taluks in your district. Also inform the need of re-drawing the limits of existing Taluks on account of accessibility or administrative convenience.

Your report should reach within 15 days.

Yours Faithfully,


P.H.KURIAN

Principal Secretary
Revenue and D.M. Dept.


Sd/-
Principal Secretary