

പതിനാലാം കേരള നിയമസഭ

അഞ്ചാം സമ്മേളനം

നക്ഷത്ര ചിഹ്നമിടാത്ത ചോദ്യം നം 1034

28/04/2017 ൽ മറുപടിയ്ക്ക്

റീ-സർവ്വേ നടപടികൾ പൂർത്തീകരിച്ച ജില്ലകളും താലൂക്കുകളും

ചോദ്യം

ഉത്തരം

ശ്രീ. പി.കെ.ശശി

ശ്രീ. ഇ. ചന്ദ്രശേഖരൻ

(റവന്യൂവും ഭവന നിർമ്മാണവും വകുപ്പ് മന്ത്രി)

(എ) സംസ്ഥാനത്ത് റീ സർവ്വേ നടപടികൾ എന്നു മുതലാണ് തുടങ്ങിയതെന്നും, ഇപ്പോൾ പ്രസ്തുത പ്രവൃത്തികൾ എത്ര ഘട്ടത്തിലാണെന്നും, സമ്പൂർണ്ണ റീസർവ്വേ നടപടികൾ എപ്പോൾ പൂർത്തീകരിക്കും എന്നും വ്യക്തമാക്കാമോ ;


(എ) സംസ്ഥാനത്ത് റീസർവ്വേ നടപടികൾ 1966 മുതൽ ആരംഭിച്ചു. സംസ്ഥാനത്ത് ആകെയുള്ള 1664 സർവ്വേ വില്ലേജുകളിൽ 884 വില്ലേജുകളുടെ റീസർവ്വേ നടത്തി റിക്കാർഡുകൾ റവന്യൂ ഭരണത്തിന് കൈമാറിയിട്ടുണ്ട്. സമ്പൂർണ്ണ റീസർവ്വേ നടപടികൾ സമയ ബന്ധിതമായി പൂർത്തീകരിക്കുന്നതിനു വേണ്ട നടപടികൾ സ്വീകരിച്ചു വരുന്നു.

(ബി) നാളിതുവരെ പരാതികൾ പരിഹരിച്ച് റീസർവ്വേ പൂർത്തീകരിച്ച താലൂക്കുകൾ/ ജില്ലകൾ ഏതെല്ലാമാണെന്ന വിശദാംശം ലഭ്യമാക്കുമോ ;

(ബി) അനുബന്ധമായി ചേർത്തിരിക്കുന്നു.

(സി) ആവശ്യം വേണ്ടുന്ന ജീവനക്കാരുടെ സേവനം ഉറപ്പു വരുത്തി പരാതികൾ പരിഹരിച്ച് സംസ്ഥാനമാകെ റീസർവ്വേ നടപടികൾ എപ്പോൾ പൂർത്തീകരിക്കാൻ കഴിയുമെന്ന് വ്യക്തമാക്കുമോ?

(സി) വേണ്ടത്ര ജീവനക്കാരുടെ സേവനം ഉറപ്പു വരുത്തി റീസർവ്വേ നടപടികൾ സമയബന്ധിതമായി പൂർത്തിയാക്കാനുള്ള നടപടികൾ സ്വീകരിച്ചു വരുന്നു.


സെക്ഷൻ ഓഫീസർ

Department of Survey and Land Records

Status of Resurvey

SL No	DISTRICT	No. of Villages	Rev Adm	Balance	9(2) Pub	13 Pub	Not even started	Percentage of Completion
1	THIRUVANANTHAPURAM	124	108	16	11	2	3	87.10%
2	KOLLAM	105	88	17	1	0	16	83.81%
3	PATHANAMTHITTA	70	58	12	5	0	7	82.86%
4	ALPPUZHA	93	76	17	1	0	16	81.72%
5	KOTTAYAM	100	85	15	2	0	13	85.00%
6	IDUKKI	68	36	32	13	4	15	52.94%
7	ERNAKULAM	127	74	53	1	0	52	58.27%
8	THRISSUR	255	68	187	3	0	184	26.67%
9	PALAKKAD	157	115	42	0	0	42	73.25%
10	MALAPPURAM	138	56	82	1	1	80	40.58%
11	KOZHIKODE	118	15	103	2	0	101	12.71%
12	WAYANAD	49	36	13	5	0	8	73.47%
13	KANNUR	132	58	74	4	2	68	43.94%
14	KASARAGOD	128	11	117	0	2	115	8.59%
15	GRAND TOTAL	1664	884	780	49	11	720	53.13%



Handwritten signature/initials

Re survey Completed Taluks

SL No	DISTRICT	NAME OF TALUK	No. of Villages	9(2) Pub	13 Pub	Rev Adm
1	THIRUVANANTHAPURAM	NEYATTINKARA	21	21	21	21
2	THIRUVANANTHAPURAM	THIRUVANANTHAPURAM	31	29	26	25
3	THIRUVANANTHAPURAM	NEDUMANGAD	25	25	18	17
4	THIRUVANANTHAPURAM	CHIRAYINKEEZHU	21	20	19	19
5	THIRUVANANTHAPURAM	VARKALA	13	13	13	13
6	THIRUVANANTHAPURAM	KATTAKADA	13	13	13	13
	THIRUVANANTHAPURAM	TOTAL	124	121	110	108
1	KOLLM	KOLLAM	31	31	31	31
2	KOLLM	KOTTARAKKARA	27	27	27	27
3	KOLLM	KARUNAGAPPALLY	17	17	17	17
4	KOLLM	KUNNATHUR	7	7	7	7
5	KOLLM	PATHANAPURAM	8	4	3	3
6	KOLLM	PUNALUR	15	3	3	3
	KOLLM	TOTAL	105	89	88	88
1	PATHANAMTHITTA	KOZHENCHERY	11	10	9	9
2	PATHANAMTHITTA	ADOOR	14	14	14	14
3	PATHANAMTHITTA	MALLAPPALLY	9	9	9	9
4	PATHANAMTHITTA	RANNY	10	8	5	5
5	PATHANAMTHITTA	THIRUVALLA	12	12	12	12
6	PATHANAMTHITTA	KONNI	14	10	9	9
	PATHANAMTHITTA	TOTAL	70	63	58	58
1	ALPPUZHA	AMBALAPPUZHA	14	14	14	14
2	ALPPUZHA	KARTHIKAPPALLY	18	18	18	18
3	ALPPUZHA	CHENGANNUR	11	11	11	11
4	ALPPUZHA	MAVELIKKARA	15	15	15	15
5	ALPPUZHA	KUTTANAD	14	11	11	11
6	ALPPUZHA	CHERTHALA	21	8	7	7
	ALPPUZHA	TOTAL	93	77	76	76
1	KOTTAYAM	CHANGANASSERY	15	15	15	15
2	KOTTAYAM	VAIKOM	18	5	3	3
3	KOTTAYAM	MEENACHIL	28	28	28	28
4	KOTTAYAM	KOTTAYAM	26	26	26	26
5	KOTTAYAM	KANJIRAPPALLY	13	13	13	13
	KOTTAYAM	TOTAL	100	87	85	85
1	IDUKKI	PEERUMEDU	10	2	1	0
2	IDUKKI	UDUMPANCHOLA	18	16	8	6
3	IDUKKI	THODUPUZHA	17	16	16	15

Sl No	DISTRICT	NAME OF TALUK	No. of Villages	9(2) Pub	13 Pub	Rev Adm
4	IDUKKI	DEVIKULAM	14	12	11	11
5	IDUKKI	IDUKKI	9	7	4	4
	IDUKKI	TOTAL	68	53	40	36
1	ERNAKULAM	ALUVA	20	20	20	20
2	ERNAKULAM	PARAVOOR	13	2	2	2
3	ERNAKULAM	MUVATTUPUZHA	18	0	0	0
4	ERNAKULAM	KOTHAMANGALAM	13	1	1	1
5	ERNAKULAM	KOCHI	15	8	8	8
6	ERNAKULAM	KANAYANNUR	25	21	20	20
7	ERNAKULAM	KUNNATHUNADU	23	23	23	23
	ERNAKULAM	TOTAL	127	75	74	74
1	THRISSUR	THRISSUR	74	37	35	35
2	THRISSUR	THALAPPILLY	74	34	33	33
3	THRISSUR	MUKUNDAPURAM	29	0	0	0
4	THRISSUR	CHAVAKKAD	29	0	0	0
5	THRISSUR	KODUNGALLUR	18	0	0	0
6	THRISSUR	CHALAKKUDY	31	0	0	0
	THRISSUR	TOTAL	255	71	68	68
1	PALAKKAD	OTTAPPALAM	24	17	17	17
2	PALAKKAD	MANNARKAD	25	1	1	1
3	PALAKKAD	PALAKKAD	30	28	28	28
4	PALAKKAD	ALATUHR	30	30	30	30
5	PALAKKAD	CHITTUR	30	30	30	30
6	PALAKKAD	PATTAMBI	18	9	9	9
	PALAKKAD	TOTAL	157	115	115	115
1	MALAPPURAM	THIRURANGADI	17	8	8	7
2	MALAPPURAM	TIRUR	30	4	4	4
3	MALAPPURAM	ERANAD	23	19	19	19
4	MALAPPURAM	PERINTHALMANNA	24	0	0	0
5	MALAPPURAM	PONNANI	11	0	0	0
6	MALAPPURAM	NILAMBUR	21	15	14	14
7	MALAPPURAM	KONDOTTY	12	12	12	12
	MALAPPURAM	TOTAL	138	58	57	56
1	KOZHIKODE	KOZHIKODE	39	0	0	0
2	KOZHIKODE	VADAKARA	28	14	13	13
3	KOZHIKODE	KOYILANDI	31	2	2	2
4	KOZHIKODE	THAMARASSERY	20	1	0	0
	KOZHIKODE	TOTAL	118	17	15	15

SL No	DISTRICT	NAME OF TALUK	No. of Villages	9(2) Pub	13 Pub	Rev Adm
1	WAYANAD	MANANTHAVADY	16	8	7	7
2	WAYANAD	WYTHIRI	18	18	18	18
3	WAYANAD	SULTHANBATHERY	15	15	11	11
	WAYANAD	TOTAL	49	41	36	36
1	KANNUR	KANNUR	34	0	0	0
2	KANNUR	THALASSERY	35	0	0	0
3	KANNUR	THALIPPARAMBA	45 (97 Desam)	93 Desam	60 Desam	58 Desam
4	KANNUR	IRITTY	18	1	1	1
	KANNUR	TOTAL	132	64	60	58
1	KASARAGOD	KASARAGOD	34	4	4	4
2	KASARAGOD	HOSDURG	31	0	0	0
3	KASARAGOD	MANJESWARAM	48	9	9	7
4	KASARAGOD	VELLARIKUNDU	15	0	0	0
	KASARAGOD	TOTAL	128	13	13	11
GRAND TOTAL			1664	944	895	884



 മെമ്പർ സെക്രട്ടറി