

പതിനാലാം കേരള നിയമസഭ  
പത്തൊൻപതാം സമ്മേളനം

നക്ഷത്ര ചിഹ്നമിടാത്ത ചോദ്യം നം.1028

05.03.2020-ൽ മറുപടിക്ക്

തലപ്പാടി മുതൽ മുഴപ്പിലങ്ങാട് വരെയുള്ള ദേശീയപാത വികസനം

ചോദ്യം


മറുപടി

**ശ്രീ. ടി.വി.രാജേഷ്**

**ശ്രീ.ജി.സുധാകരൻ**  
(പൊതുമരാമത്തും രജിസ്ട്രേഷനും  
വകുപ്പു മന്ത്രി)

- (എ) കാസർഗോഡ് ജില്ലയിലെ തലപ്പാടി മുതൽ കണ്ണൂർ ജില്ലയിലെ മുഴപ്പിലങ്ങാട് വരെയുള്ള ദേശീയപാത നാല് വരിയാക്കുന്നതിന്റെ ഭാഗമായി ഏറ്റെടുത്ത സ്ഥലങ്ങളുടെ തുക പൂർണ്ണമായും നൽകിക്കഴിഞ്ഞുവോ; ഇതിനുവേണ്ടി എത്ര തുകയാണ് ഇതുവരെ ചെലവഴിച്ചത്; വിശദമാക്കാമോ;
- (ബി) പ്രസ്തുത പ്രവൃത്തിയുടെ ടെണ്ടർ നടപടി പൂർത്തിയാക്കി എപ്പോൾ തുടങ്ങാൻ സാധിക്കുമെന്ന് വിശദമാക്കാമോ?

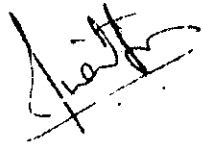

- (എ) തലപ്പാടി - മുഴപ്പിലങ്ങാട് വരെയുള്ള ദേശീയപാത വികസനത്തിന്റെ ഭാഗമായി ഏറ്റെടുത്ത സ്ഥലത്തിന്റെ നഷ്ടപരിഹാരമായി 1448.26 കോടി രൂപ ദേശീയപാത അതോറിറ്റി നിക്ഷേപിച്ചിട്ടുണ്ട്. അതിൽ 937.73 കോടി രൂപ കോപിംഗ് അതോറിറ്റി (CALA) വിതരണം ചെയ്തിട്ടുണ്ട്.
- (ബി) പ്രവൃത്തിയുടെ വിശദവിവരങ്ങൾ അനുബന്ധമായി ചേർക്കുന്നു.

  
സെക്ഷൻ ഓഫീസർ

**ANNEXURE-A to LA Interpellation Question No. 1028**

Sr. No.	Name of Project	Length (km)	Land Acquisition Cost (in cr.)	Civil Construction cost (in cr.)	Target for Award	Land Acquisition Status	Present Status
1	Thalapady Km. 17.200 to Changala Km. 57.200 of NH-66 (Old NH-17)	39.00	683.09	1280.48	Mar 2020	Total Land required(Ha) : 175.5 Additional Land required(Ha):35.66 3A Completed(Ha) : 35.66 (100%) 3D Completed(Ha) : 35.66 (100%) 3G Completed(Ha) : 21.65 (60.7%)	Under bidding. The last date of bid submission is on 04.03.2020. LA Committee of NHAI has approved the LA plan proposal on 20.11.2019. SFC proposal was resubmitted to Ministry.
2	Changala Km. 57.200 to Neleshwaram Km. 95.650 of NH-66 (Old NH-17)	37.27	509.52	1245.5	Mar 2020	Total Land required(Ha) : 168 Total Additional Land required(Ha): 41 3A Completed(Ha) : 41 (100%) 3D Completed(Ha) : 41 (100%) 3G Completed(Ha) : 21 (51%)	Under bidding. The last date of bid submission is on 04.03.2020. LA Committee of NHAI has approved the LA plan proposal on 20.11.2019. SFC proposal was resubmitted to Ministry.
3.	Perole (Neleshwaram town) to Thalipparamba Km	40.11	1496.66	1609.40	Mar 2020	Total Land required(Ha) : 182 Total Additional Land required(Ha):107 3A Completed(Ha) : 107 (100%)	Under bidding. The last date of bid submission is on

	96.450 to Km. 137.900 NH-66 (Old NH-17)					3D Completed(Ha) : 101 (93%) 3G Completed(Ha) : 35 (32.7%)	11.03.2020. LA Committee of NHAI has approved the LA plan proposal on 02.12.2019
4.	Thalipparamba to Muzhapilangad Km 137.900 to Km. 170.600 NH-66)	30.300	1234.8	1767.44	Mar 2020	Total Land required(Ha) : 136 Total Additional Land required(Ha):115 3A Completed(Ha) : 114 (99%) 3D Completed(Ha) : 104 (90%) 3G Completed(Ha) : 50 (43%)	Under bidding. The last date of bid submission is on 11.03.2020. LA Committee of NHAI has approved the LA plan proposal on 02.12.2019
5.	Construction of four lane Minor Bridge (Paloli Palam) at Km 203.160, Major Bridge (Moodadi) at Km 204.895 & allied works like 4 lane Main Carriageway with Service Road (Old NH-17)	2.10	128.86	72.15	Mar 2020	Total Land required(Ha) : 9.45 Total Additional Land required(Ha):4.32 3A Completed(Ha) : 4.32 (100%) 3D Completed(Ha) : 4.32 (100%) 3G Completed(Ha) : 1.75(41%)	Under Bidding. The last date of bid submission is on 03.03.2020. LA Committee of NHAI has approved the LA plan proposal on 02.12.2019
	<b>Total</b>	<b>148.780</b>	<b>4052.93</b>	<b>5974.97</b>	-		


  
 02.12.2019