

# പതിനാലാം കേരള നിയമസഭ

പതിനാലാം സമ്മേളനം

നക്ഷത്രചിഹ്നമിടാത്ത ചോദ്യം 1580

05/02/2019-ൽ മറുപടിയ്ക്ക്

## ഗ്രാമപഞ്ചായത്തുകളുടെ ആസ്തി രജിസ്റ്റർ

**ചോദ്യം**

**ഉത്തരം**

<b>ശ്രീ. അബൂൽ ഹമീദ്. പി</b>	<b>ശ്രീ. എ. സി. മൊയ്തീൻ</b> (തദ്ദേശസ്വയംഭരണ വകുപ്പ് മന്ത്രി)
<p>എ) പള്ളിക്കൽ ബ്ലോക്ക് പഞ്ചായത്ത് പരിധിയിലും ചേലേമ്പ്ര ഗ്രാമപഞ്ചായത്ത്, തേഞ്ഞിപ്പാലം ഗ്രാമപഞ്ചായത്ത്, വള്ളിക്കുന്ന് ഗ്രാമപഞ്ചായത്ത്, പെരുവള്ളൂർ ഗ്രാമപഞ്ചായത്ത് എന്നിവയിലെ എ) റോഡുകളുടെയും പാലങ്ങളുടെയും ഘടപാതകളുടെയും വിവരങ്ങൾ ഉൾപ്പെടുത്തിയ ആസ്തി രജിസ്റ്ററിന്റെ സാക്ഷ്യപ്പെടുത്തിയ പകർപ്പുകൾ ലഭ്യമാക്കാമോ;</p>	<p>പള്ളിക്കൽ ഗ്രാമപഞ്ചായത്ത് പരിധിയിലും ചേലേമ്പ്ര ഗ്രാമപഞ്ചായത്ത്, തേഞ്ഞിപ്പാലം ഗ്രാമപഞ്ചായത്ത്, വള്ളിക്കുന്ന് ഗ്രാമപഞ്ചായത്ത്, പെരുവള്ളൂർ ഗ്രാമപഞ്ചായത്ത് എന്നിവയിലെ എ) റോഡുകളുടെയും പാലങ്ങളുടെയും ഘടപാതകളുടെയും വിവരങ്ങൾ ഉൾപ്പെടുത്തിയ ആസ്തി രജിസ്റ്ററിന്റെ സാക്ഷ്യപ്പെടുത്തിയ പകർപ്പ് അനുബന്ധമായി ചേർക്കുന്നു.</p>
<p>ബി) വള്ളിക്കുന്ന് മണ്ഡലത്തിലെ ഗ്രാമപഞ്ചായത്തുകളിലെ ആസ്തി രജിസ്റ്ററുകൾ കാലികമാക്കിയിട്ടുണ്ടോ; ഇല്ലെങ്കിൽ അതിനുള്ള നടപടി സ്വീകരിക്കുമോ;</p>	<p>ബി), സി) &amp; ഡി)</p>
<p>സി) എം.എൽ.എ. ഫണ്ടിൽ നിന്നുള്ള ആസ്തി/പ്രാദേശിക വികസന പദ്ധതികൾക്കായി എം.എൽ.എ.മാർ നിർദ്ദേശിക്കുന്ന പ്രവർത്തികൾ ഗ്രാമപഞ്ചായത്തുകളിലെ ആസ്തി രജിസ്റ്ററിൽ ഉൾപ്പെടുത്താനെന്നും അതിന്മേൽ മറ്റു ഫണ്ടുകൾ</p>	<p>മറുപടി നൽകിയിട്ടുണ്ട്.</p>

<p>വകയിരുത്തിയിട്ടില്ലെന്നുള്ള സാക്ഷ്യപത്രം ഗ്രാമപഞ്ചായത്ത് സെക്രട്ടറിമാർ അനുവദിച്ചു നൽകുന്നതിൽ കാലതാമസം വരുന്നതായി ശ്രദ്ധയിൽപ്പെട്ടിട്ടുണ്ടോ; വ്യക്തമാക്കാമോ;</p>	
<p>ഡി) പ്രസ്തുത സാക്ഷ്യപത്രത്തിന് വേണ്ടി ബി.ഡി.ഒ. കത്ത് നൽകിയാൽ ഭരണസമിതിയോഗത്തിനുവേണ്ടി കാത്തിരിക്കുന്ന അവസ്ഥ നിലവിലുണ്ടോ; ഇത്തരം കാലതാമസം പരിഹരിക്കുന്നതിന് നടപടി സ്വീകരിക്കുമോ; വിശദമാക്കാമോ?</p>	



സെക്ഷൻ ഓഫീസർ

**File No.PAN/1535/2019-J8(DP)  
Asset Register Report -Form3-Extract of Digital Register**

**Local Body Name : Pallikkal Grama Panchayat**

Form :

Sub Form :

Serial No	Book No	Page No	FormRefID	Road Name	Starting Point	Ending Point	Road Type (ODR/VR)	Road Description			Surface Type				Katcha Road	Construction Year	Protection Wall Length	Drainage Channel Length	Cost of construction from 1995	Last Maintenance Details	Remarks	Ward No	Panchayat No	WaterShed ID	Aq.Date and Book Value	Addition Date And Cost	Deduction Date And Cost	Depreciation(%)
								Length (Km)	Width (M)	Carriage Way Width (m)	Cement Concrete	Tar	Metal	Gravel														
1			2	3	4	5	6	7	8	9	10	11	12	13	14	15	16	17	18	19	20	21	22	23	24	25	26	
25			1918001006000000004	ഓട്ടകാഞ്ഞിരം വലിയകുളങ്ങര			Village road	0.200	4.000	0.000	0.000	0.000	0.000	0.200	1972	1.180	0.076metre	300000										
58			1918001012000000005	കുറുത്തല കോഴിപുരം ഹരിജൻ കോളനി റോഡ്			Village road	1.500	5.000	3.000	0.000	1.500	0.000	0.000	1980	1.000	32metre	200000			21							

**File No.PAN/1535/2019-J8(DP)**  
**Local Body Name : Pallikkal Grama Panchayat**

Form :

Sub Form :

Serial No	Book Page No	FormRefID	Road Name	Starting Point	Ending Point	Road Type (ODR/VR)	Road Description			Surface Type					Construction Year	Protection Wall Length	Drainage Channel Length	Cost of construction from 1995	Last Maintenance Details	Remarks	Ward No	Panchayat No	WaterShed ID	Aq.Date and Book Value	Addition Date And Cost	Deduction Date And Cost	Depreciation(%)
							Length (Km)	Width (M)	Carriage Way Width (m)	Cement Concrete	Tar	Metal	Gravel	Katcha Road													
1			2	3	4	5	6	7	8	9	10	11	12	13	14	15	16	17	18	19	20	21	22	23	24	25	26
138		1918001028000000003	കൂട്ടൽ കരിവമ്പിൽ ചോല മാട			Village road	0.150	3.000	3.000	0.050	0.100	0.000	0.000	0.000	1968	0.750	100metre	225000		concret -50m,t ar-100 m.							
144		1918001029000000004	അനിക്കാട് കുപ്പിക്കാട്			Village road	0.800	4.000	3.000	0.000	0.800	0.000	0.000	0.000	1970	12.000	50metre	200000	100000								
147		1918001030000000003	പെരിങ്കോളിൽ അഴിഞ്ഞിലി ശേരി			Village road	0.500	3.000	3.000	0.000	0.000	0.000	0.000	0.500	1976	0.000	0metre	100000			3						

**File No.PAN/1535/2019-J8(DP)**  
**Local Body Name : Pallikkal Grama Panchayat**

Form :

Sub Form :

Serial No	Book Page Rec No	FormRefID	Road Name	Starting Point	Ending Point	Road Type (ODR/VR)	Road Description			Surface Type					Construction Year	Protection Wall Length	Drainage Channel Length	Cost of construction from 1995	Last Maintenance Details	Remarks	Ward No	Panchayat No	WaterShed ID	Aq.Date and Book Value	Addition Date And Cost	Deduction Date And Cost	Depreciation(%)
							Length (Km)	Width (M)	Carriage Way Width (m)	Cement Concrete	Tar	Metal	Gravel	Katcha Road													
1			2	3	4	5	6	7	8	9	10	11	12	13	14	15	16	17	18	19	20	21	22	23	24	25	26
153		1918001032000000001	പുളിയം പറമ്പ് ഉങ്ങുങ്ങൽ റോഡ്			Village road	1.000	4.000	3.000	0.000	1.000	0.000	0.000	0.000	1972	3.400	202metre	200000	80000								
1	1	1918100500000000001	തിരുതവളപ്പിൽ തടത്തിൽ എസ് സി റോഡ്	തിരുതവളപ്പിൽ	എസ് സി കോളനി	Village road	0.180	3.000	3.000	0.000	0.100	0.000	0.080	0.000	0	0.000	0metre	145000			1						
2	2	1918100500000000002	കോഴിപ്പുറം ചേലപ്പുറം റോഡ്	കോഴിപ്പുറം	ചേലപ്പുറം	Village road	0.900	4.000	3.000	0.000	0.110	0.000	0.790	0.000	0	0.000	0metre	150000			1						

**File No.PAN/1535/2019-J8(DP)**  
**Local Body Name : Pallikkal Grama Panchayat**

Form :

Sub Form :

Serial No	Book Page No	FormRefID	Road Name	Starting Point	Ending Point	Road Type (ODR/VR)	Road Description			Surface Type					Construction Year	Protection Wall Length	Drainage Channel Length	Cost of construction from 1995	Last Maintenance Details	Remarks	Ward No	Panchayat No	WaterShed ID	Aq.Date and Book Value	Addition Date And Cost	Deduction Date And Cost	Depreciation(%)
							Length (Km)	Width (M)	Carriage Way Width (m)	Cement Concrete	Tar	Metal	Gravel	Katcha Road													
1			2	3	4	5	6	7	8	9	10	11	12	13	14	15	16	17	18	19	20	21	22	23	24	25	26
33		1918100500000000003	തു കെ സി മണക്കാട്ടു റോഡ്			Village road	1.038	6.000	3.000	0.000	1.038	0.000	0.000	0.000	0	0.000	0metre	140000			1						
44		1918100500000000004	ചേലപ്പുറം കാരപ്പുറമ്പ് റോഡ്			Village road	0.650	8.000	3.000	0.000	0.650	0.000	0.000	0.000	0	0.000	0metre	900000			1						
55		1918100500000000005	കാരപ്പുറമ്പ് മാവീൻചോട് റോഡ്			Village road	1.000	3.000	3.000	0.000	1.000	0.000	0.000	0.000	0	0.000		2000000			1						

**File No.PAN/1535/2019-J8(DP)**  
**Local Body Name : Pallikkal Grama Panchayat**

Form :

Sub Form :

Serial No	Book Page No	FormRefID	Road Name	Starting Point	Ending Point	Road Type (ODR/VR)	Road Description			Surface Type					Construction Year	Protection Wall Length	Drainage Channel Length	Cost of construction from 1995	Last Maintenance Details	Remarks	Ward No	Panchayat No	WaterShed ID	Aq.Date and Book Value	Addition Date And Cost	Deduction Date And Cost	Depreciation(%)
							Length (Km)	Width (M)	Carriage Way Width (m)	Cement Concrete	Tar	Metal	Gravel	Katcha Road													
1			2	3	4	5	6	7	8	9	10	11	12	13	14	15	16	17	18	19	20	21	22	23	24	25	26
66		1918100500000000006	ഓണാട്ട് മാവിൻചോട് റോഡ്			Village road	0.320	3.000	3.000	0.000	0.000	0.000	0.320	0.000	0	0.000	0metre	300000			1						
77		1918100500000000007	പുൽപ്പുറമ്പ് ചെമ്പിയിൽമാട് റോഡ്			Village road	0.350	3.000	3.000	0.000	0.250	0.000	0.100	0.000	0	0.000	0metre	500000			1						
88		1918100500000000008	പുൽപ്പുറമ്പ് മനാട്ട് റോഡ്			Village road	0.230	3.000	3.000	0.000	0.000	0.000	0.230	0.000	0	0.000	0metre	150000			1						

**File No.PAN/1535/2019-J8(DP)**  
**Local Body Name : Pallikkal Grama Panchayat**

Form :

Sub Form :

Serial No	Book Page No	FormRefID	Road Name	Starting Point	Ending Point	Road Type (ODR/VR)	Road Description			Surface Type					Construction Year	Protection Wall Length	Drainage Channel Length	Cost of construction from 1995	Last Maintenance Details	Remarks	Ward No	Panchayat No	WaterShed ID	Aq.Date and Book Value	Addition Date And Cost	Deduction Date And Cost	Depreciation(%)
							Length (Km)	Width (M)	Carriage Way Width (m)	Cement Concrete	Tar	Metal	Gravel	Katcha Road													
1			2	3	4	5	6	7	8	9	10	11	12	13	14	15	16	17	18	19	20	21	22	23	24	25	26
99		191810050000000009	കുന്ദളത്ത് എടക്കണ്ടി റോഡ്			Village road	0.200	3.000	3.000	0.000	0.000	0.000	0.200	0.000	0	0.000	0metre	100000			1						
1010		191810050000000010	പുൽപ്പറമ്പ് നെച്ചിക്കാട്ട് റോഡ്			Village road	0.330	3.000	3.000	0.110	0.000	0.000	0.220	0.000	0	0.000	0metre	200000			1						
1111		191810050000000011	യു കെ സി പുൽപ്പറമ്പ് റോഡ്			Village road	0.606	4.000	3.000	0.006	0.600	0.000	0.000	0.000	0	0.000	0metre	1200000			1						



**File No.PAN/1535/2019-J8(DP)**  
**Local Body Name : Pallikkal Grama Panchayat**

Form :

Sub Form :

Serial No	Book Page No	FormRefID	Road Name	Starting Point	Ending Point	Road Type (ODR/VR)	Road Description			Surface Type					Construction Year	Protection Wall Length	Drainage Channel Length	Cost of construction from 1995	Last Maintenance Details	Remarks	Ward No	Panchayat No	WaterShed ID	Aq.Date and Book Value	Addition Date And Cost	Deduction Date And Cost	Depreciation(%)
							Length (Km)	Width (M)	Carriage Way Width (m)	Cement Concrete	Tar	Metal	Gravel	Katcha Road													
1			2	3	4	5	6	7	8	9	10	11	12	13	14	15	16	17	18	19	20	21	22	23	24	25	26
12	12	191810050000000012	പുൽപറമ്പ് കാരാളിപറമ്പ് റോഡ്			Village road	0.900	8.000	3.000	0.000	0.900	0.000	0.000	0.000	0	0.000	0metre	1800000			1						
13	13	191810050000000013	കാരാളിപറമ്പ് ആശാരിക്കണ്ടി റോഡ്			Village road	0.300	3.000	3.000	0.000	0.000	0.000	0.300	0.000	0	0.000	0metre	150000			1						
14	14	191810050000000014	കാരാളിപറമ്പ് വെണ്ണായൂർ റോഡ്			Village road	0.100	3.000	3.000	0.000	0.000	0.000	0.100	0.000	0	0.000	0metre	50000			1						

**File No.PAN/1535/2019-J8(DP)**  
**Local Body Name : Pallikkal Grama Panchayat**

Form :

Sub Form :

Serial No	Book Page No	FormRefID	Road Name	Starting Point	Ending Point	Road Type (ODR/VR)	Road Description			Surface Type					Construction Year	Protection Wall Length	Drainage Channel Length	Cost of construction from 1995	Last Maintenance Details	Remarks	Ward No	Panchayat No	WaterShed ID	Ac.Date and Book Value	Addition Date And Cost	Deduction Date And Cost	Depreciation(%)
							Length (Km)	Width (M)	Carriage Way Width (m)	Cement Concrete	Tar	Metal	Gravel	Katcha Road													
1			2	3	4	5	6	7	8	9	10	11	12	13	14	15	16	17	18	19	20	21	22	23	24	25	26
15	15	191810050000000015	പോലാട്ടു റോഡ്			Village road	0.300	3.000	3.000	0.000	0.200	0.000	0.100	0.000	0	0.000	0metre	550000			1						
16	16	191810050000000016	പുൽപറമ്പ് വെണ്ണായൂർ റോഡ്			Village road	0.350	3.500	3.000	0.000	0.000	0.000	0.350	0.000	0	0.000	0metre	250000			1						
17	17	191810050000000017	പുൽപറമ്പ് എടക്കണ്ടി റോഡ്			Village road	0.100	3.000	3.000	0.100	0.000	0.000	0.000	0.000	0	0.000	0metre	0			1						

**File No.PAN/1535/2019-J8(DP)**  
**Local Body Name : Pallikkal Grama Panchayat**

Form :

Sub Form :

Serial No	Book Page No	FormRefID	Road Name	Starting Point	Ending Point	Road Type (ODR/VR)	Road Description			Surface Type					Construction Year	Protection Wall Length	Drainage Channel Length	Cost of construction from 1995	Last Maintenance Details	Remarks	Ward No	Panchayat No	WaterShed ID	Ac.Date and Book Value	Addition Date And Cost	Deduction Date And Cost	Depreciation(%)
							Length (Km)	Width (M)	Carriage Way Width (m)	Cement Concrete	Tar	Metal	Gravel	Katcha Road													
1			2	3	4	5	6	7	8	9	10	11	12	13	14	15	16	17	18	19	20	21	22	23	24	25	26
18	18	191810050000000018	എടക്കണ്ടിപറമ്പ് റോഡ്			Village road	0.100	3.000	3.000	0.100	0.000	0.000	0.000	0.000	0	0.000	0metre	0			1						
19	19	191810050000000019	ചേലപ്പുറം വെണ്ണായൂർ റോഡ്			Village road	0.480	4.000	3.000	0.000	0.480	0.000	0.000	0.000	0	0.000	0metre	0			1						
20	20	191810050000000020	ചേലപ്പുറം അംഗൻവാടി റോഡ്			Village road	0.200	3.000	3.000	0.000	0.000	0.000	0.000	0.200	0	0.000	0metre	0			1						

**File No.PAN/1535/2019-J8(DP)**  
**Local Body Name : Pallikkal Grama Panchayat**

Form :

Sub Form :

Serial No	Book Page No	FormRefID	Road Name	Starting Point	Ending Point	Road Type (ODR/VR)	Road Description			Surface Type					Construction Year	Protection Wall Length	Drainage Channel Length	Cost of construction from 1995	Last Maintenance Details	Remarks	Ward No	Panchayat No	WaterShed ID	Ac.Date and Book Value	Addition Date And Cost	Deduction Date And Cost	Depreciation(%)
							Length (Km)	Width (M)	Carriage Way Width (m)	Cement Concrete	Tar	Metal	Gravel	Katcha Road													
1			2	3	4	5	6	7	8	9	10	11	12	13	14	15	16	17	18	19	20	21	22	23	24	25	26
21	21	191810050000000021	കോഴിപ്പുറം മാത്തപ്പുറം റോഡ്			Village road	0.180	3.000	3.000	0.000	0.100	0.000	0.000	0.080	0	0.000	0metre	0			1						
22	22	191810050000000022	ഓട്ടക്കാഞ്ഞിരം അഴിഞ്ഞില ശ്ലേരി റോഡ്			Village road	0.550	3.000	0.010	0.000	0.000	0.000	0.550	0.000	0	0.000	0metre	500000			2						
23	23	191810050000000023	കാരപറമ്പ് വെണ്ണായൂർ റോഡ്			Village road	0.950	4.500	3.000	0.250	0.000	0.000	0.350	0.000	0	0.000	0metre	1000000			2						

**File No.PAN/1535/2019-J8(DP)**  
**Local Body Name : Pallikkal Grama Panchayat**

Form :

Sub Form :

Serial No	Book Page No	FormRefID	Road Name	Starting Point	Ending Point	Road Type (ODR/VR)	Road Description			Surface Type					Construction Year	Protection Wall Length	Drainage Channel Length	Cost of construction from 1995	Last Maintenance Details	Remarks	Ward No	Panchayat No	WaterShed ID	Aq.Date and Book Value	Addition Date And Cost	Deduction Date And Cost	Depreciation(%)
							Length (Km)	Width (M)	Carriage Way Width (m)	Cement Concrete	Tar	Metal	Gravel	Katcha Road													
1			2	3	4	5	6	7	8	9	10	11	12	13	14	15	16	17	18	19	20	21	22	23	24	25	26
24	24	191810050000000024	ഓട്ടുപാറ മിനി റോഡ്			Village road	1.300	4.500	3.000	0.000	0.700	0.000	0.300	0.000	0	0.000	0metre	1500000			2						
25	25	191810050000000025	കാവുപടി ഓട്ടുപാറ റോഡ്			Village road	2.400	6.000	3.000	0.000	2.400	0.000	0.000	0.000	0	0.000	0metre	4200000			2						
26	26	191810050000000026	വടക്കെചാലാക്കിൽ വെണ്ണായൂർ റോഡ്			Village road	0.560	4.000	3.000	0.000	0.000	0.000	0.280	0.000	0	0.000	0metre	150000			2						

**File No.PAN/1535/2019-J8(DP)**  
**Local Body Name : Pallikkal Grama Panchayat**

Form :

Sub Form :

Serial No	Book Page No	FormRefID	Road Name	Starting Point	Ending Point	Road Type (ODR/VR)	Road Description			Surface Type					Construction Year	Protection Wall Length	Drainage Channel Length	Cost of construction from 1995	Last Maintenance Details	Remarks	Ward No	Panchayat No	WaterShed ID	Aq.Date and Book Value	Addition Date And Cost	Deduction Date And Cost	Depreciation(%)
							Length (Km)	Width (M)	Carriage Way Width (m)	Cement Concrete	Tar	Metal	Gravel	Katcha Road													
1			2	3	4	5	6	7	8	9	10	11	12	13	14	15	16	17	18	19	20	21	22	23	24	25	26
27	27	191810050000000027	കാരപറമ്പ് ഹെൽത്ത സെന്റർ പുതുക്കുടി റോഡ്			Village road	0.600	3.500	3.000	0.000	0.000	0.400	0.200	0.000	0	0.000	0metre	300000			2						
28	28	191810050000000028	ചോലക്കര ഓട്ടുപാറ റോഡ്			Village road	0.300	4.000	3.000	0.065	0.000	0.000	0.135	0.100	0	0.000	0metre	600000			2						
29	29	191810050000000029	ഓട്ടുകാഞ്ഞിരം വടക്കെ ചാലാക്കിൾ റോഡ്			Village road	0.250	4.000	3.000	0.000	0.000	0.000	0.250	0.000	0	0.000	0metre	125000			2						

**File No.PAN/1535/2019-J8(DP)**  
**Local Body Name : Pallikkal Grama Panchayat**

Form :

Sub Form :

Serial No	Book Page No	FormRefID	Road Name	Starting Point	Ending Point	Road Type (ODR/VR)	Road Description			Surface Type					Construction Year	Protection Wall Length	Drainage Channel Length	Cost of construction from 1995	Last Maintenance Details	Remarks	Ward No	Panchayat No	WaterShed ID	Ac.Date and Book Value	Addition Date And Cost	Deduction Date And Cost	Depreciation(%)
							Length (Km)	Width (M)	Carriage Way Width (m)	Cement Concrete	Tar	Metal	Gravel	Katcha Road													
1			2	3	4	5	6	7	8	9	10	11	12	13	14	15	16	17	18	19	20	21	22	23	24	25	26
30	30	191810050000000030	കാരപറമ്പ് ആലുങ്ങൽ റോഡ്			Village road	0.302	2.800	2.800	0.100	0.000	0.000	0.100	0.000	0	0.000	0metre	450000			2						
31	31	191810050000000031	പള്ളിക്കൽ ചാനത്തുപറമ്പ് പെരിങ്കോളിൽ റോഡ്			Village road	0.900	4.000	3.000	0.000	0.120	0.060	0.720	0.000	0	0.500	0metre	734506			3						
32	32	191810050000000032	എടക്കശ്ശേരി പള്ളിക്കൽ മന്ദ്രസ്സ റോഡ്			Village road	0.500	4.000	3.000	0.000	0.000	0.000	0.500	0.000	0	0.400	0metre	250000			3						

**File No.PAN/1535/2019-J8(DP)**  
**Local Body Name : Pallikkal Grama Panchayat**

Form :

Sub Form :

Serial No	Book Page No	FormRefID	Road Name	Starting Point	Ending Point	Road Type (ODR/VR)	Road Description			Surface Type					Construction Year	Protection Wall Length	Drainage Channel Length	Cost of construction from 1995	Last Maintenance Details	Remarks	Ward No	Panchayat No	WaterShed ID	Ac.Date and Book Value	Addition Date And Cost	Deduction Date And Cost	Depreciation(%)
							Length (Km)	Width (M)	Carriage Way Width (m)	Cement Concrete	Tar	Metal	Gravel	Katcha Road													
1			2	3	4	5	6	7	8	9	10	11	12	13	14	15	16	17	18	19	20	21	22	23	24	25	26
33	33	1918100500000000033	അഴിഞ്ഞില ശ്ലേതി റൂട്ടപക്കശ്ശേരി പാത്ത്വേ			Village road	0.400	3.000	3.000	0.000	0.000	0.000	0.400	0.000	0	0.000	0metre	200000			3						
34	34	1918100500000000034	അഴിഞ്ഞില ശ്ലേതി മിനി റോഡ്			Village road	0.800	4.000	3.000	0.000	0.730	0.000	0.070	0.000	0	0.000	0metre	1400000			3						
35	35	1918100500000000035	പള്ളിക്കൽ പെരിയമ്പലം റോഡ്			Village road	0.530	6.000	3.000	0.000	0.530	0.000	0.000	0.000	0	0.000	0metre	1050000			3						



**File No.PAN/1535/2019-J8(DP)**  
**Local Body Name : Pallikkal Grama Panchayat**

Form :

Sub Form :

Serial No	Book Page No	FormRefID	Road Name	Starting Point	Ending Point	Road Type (ODR/VR)	Road Description			Surface Type					Construction Year	Protection Wall Length	Drainage Channel Length	Cost of construction from 1995	Last Maintenance Details	Remarks	Ward No	Panchayat No	WaterShed ID	Ac.Date and Book Value	Addition Date And Cost	Deduction Date And Cost	Depreciation(%)
							Length (Km)	Width (M)	Carriage Way Width (m)	Cement Concrete	Tar	Metal	Gravel	Katcha Road													
1			2	3	4	5	6	7	8	9	10	11	12	13	14	15	16	17	18	19	20	21	22	23	24	25	26
36	36	1918100500000000036	പള്ളിക്കൽ എടത്തിൽപടി ജവാൻസ് റോഡ്			Village road	1.850	4.000	3.000	0.150	1.150	0.000	0.550	0.000	0	0.600	0metre	1500000			3						
37	37	1918100500000000037	കാവുപടി പള്ളിക്കൽ തെരു റോഡ്			Village road	0.250	4.000	3.000	0.000	0.000	0.000	0.250	0.000	0	0.000	0metre	125000			3						
38	38	1918100500000000038	പള്ളിക്കൽ കിഴക്കെ തെരു പറമ്പത്തൊടി റോഡ്			Village road	0.130	3.500	3.000	0.000	0.000	0.000	0.130	0.000	0	0.000	0metre	750000			3						

**File No.PAN/1535/2019-J8(DP)**  
**Local Body Name : Pallikkal Grama Panchayat**

Form :

Sub Form :

Serial No	Book Page No	FormRefID	Road Name	Starting Point	Ending Point	Road Type (ODR/VR)	Road Description			Surface Type					Construction Year	Protection Wall Length	Drainage Channel Length	Cost of construction from 1995	Last Maintenance Details	Remarks	Ward No	Panchayat No	WaterShed ID	Aq.Date and Book Value	Addition Date And Cost	Deduction Date And Cost	Depreciation(%)
							Length (Km)	Width (M)	Carriage Way Width (m)	Cement Concrete	Tar	Metal	Gravel	Katcha Road													
1			2	3	4	5	6	7	8	9	10	11	12	13	14	15	16	17	18	19	20	21	22	23	24	25	26
39	39	191810050000000039	മിനി പെരിങ്കോളി റോഡ്			Village road	0.170	3.500	3.000	0.000	0.000	0.000	0.170	0.000	0	0.000	0metre	75000			3						
40	40	191810050000000040	പള്ളിക്കൽ തെരു അഗസ്ത്യാട റോഡ്			Village road	0.150	3.500	3.000	0.000	0.000	0.000	0.150	0.000	0	0.000	0metre	75000			3						
41	41	191810050000000041	ചാനത്തുപറമ്പ് മണക്കൽ താടി റോഡ്			Village road	0.200	3.000	3.000	0.000	0.000	0.000	0.200	0.000	0	0.015	0metre	100000			3						

**File No.PAN/1535/2019-J8(DP)**  
**Local Body Name : Pallikkal Grama Panchayat**

Form :

Sub Form :

Serial No	Book Page No	FormRefID	Road Name	Starting Point	Ending Point	Road Type (ODR/VR)	Road Description			Surface Type					Construction Year	Protection Wall Length	Drainage Channel Length	Cost of construction from 1995	Last Maintenance Details	Remarks	Ward No	Panchayat No	WaterShed ID	Ac.Date and Book Value	Addition Date And Cost	Deduction Date And Cost	Depreciation(%)
							Length (Km)	Width (M)	Carriage Way Width (m)	Cement Concrete	Tar	Metal	Gravel	Katcha Road													
1			2	3	4	5	6	7	8	9	10	11	12	13	14	15	16	17	18	19	20	21	22	23	24	25	26
42	42	191810050000000042	നെല്ലിക്കടവ് പാതവേ			Village road	0.300	2.700	0.001	0.000	0.000	0.000	0.300	0.000	0	0.200		200000			3						
43	43	191810050000000043	ചിറക്കാളി കാവ്യാപടി പാതവേ			Village road	0.450	2.500	2.000	0.000	0.000	0.000	0.450	0.000	0	0.200	0 metre	250000			3						
44	44	191810050000000044	പെരുങ്കോളി എസ് സി കോളനി റോഡ്			Village road	0.150	3.000	3.000	0.000	0.000	0.000	0.150	0.000	0	0.000	0 metre	125000			3						

**File No.PAN/1535/2019-J8(DP)**  
**Local Body Name : Pallikkal Grama Panchayat**

Form :

Sub Form :

Serial No	Book Page No	FormRefID	Road Name	Starting Point	Ending Point	Road Type (ODR/VR)	Road Description			Surface Type					Construction Year	Protection Wall Length	Drainage Channel Length	Cost of construction from 1995	Last Maintenance Details	Remarks	Ward No	Panchayat No	WaterShed ID	Ac.Date and Book Value	Addition Date And Cost	Deduction Date And Cost	Depreciation(%)
							Length (Km)	Width (M)	Carriage Way Width (m)	Cement Concrete	Tar	Metal	Gravel	Katcha Road													
1			2	3	4	5	6	7	8	9	10	11	12	13	14	15	16	17	18	19	20	21	22	23	24	25	26
45	45	191810050000000045	പള്ളിക്കൽ തെരു അംഗൻവാടി മുണ്ടത്തറ കുറുന്തല റോഡ്			Village road	0.200	3.000	3.000	0.000	0.000	0.000	0.200	0.000	0	0.000	0metre	150000			3						
46	46	191810050000000046	കാരിപ്പുറം ചാലാക്കിൻ റോഡ്			Village road	0.400	3.000	3.000	0.000	0.000	0.000	0.400	0.000	0	0.100	0metre	200000			4						
47	47	191810050000000047	കോഴിശ്ശേരി മാട് കുന്തേക്കാട് നീർച്ചാൽ റോഡ്			Village road	0.700	3.000	3.000	0.000	0.400	0.000	0.300	0.000	0	0.000	0metre	1700000			4						

**File No.PAN/1535/2019-J8(DP)**  
**Local Body Name : Pallikkal Grama Panchayat**

Form :

Sub Form :

Serial No	Book Page No	FormRefID	Road Name	Starting Point	Ending Point	Road Type (ODR/VR)	Road Description			Surface Type					Construction Year	Protection Wall Length	Drainage Channel Length	Cost of construction from 1995	Last Maintenance Details	Remarks	Ward No	Panchayat No	WaterShed ID	Aq.Date and Book Value	Addition Date And Cost	Deduction Date And Cost	Depreciation(%)
							Length (Km)	Width (M)	Carriage Way Width (m)	Cement Concrete	Tar	Metal	Gravel	Katcha Road													
1			2	3	4	5	6	7	8	9	10	11	12	13	14	15	16	17	18	19	20	21	22	23	24	25	26
48	48	191810050000000048	കോഴിശ്ശേരി മാട് പാറങ്കിമാഘത്താട്ടം റോഡ്			Village road	0.700	4.000	3.000	0.000	0.700	0.000	0.000	0.000	0	0.000	0metre	1400000			4						
49	49	191810050000000049	കോഴിശ്ശേരി മാട് ഇഴത്തച്ചിറ റോഡ്			Village road	1.330	4.000	3.000	0.057	0.200	0.273	0.800	0.000	0	0.100	0metre	800000			4						
50	50	191810050000000050	കോഴിശ്ശേരി മാട് കുട്ടക്കല്ലൂങ്ങൽ പാറങ്കിമാഘത്താട്ടം റോഡ്			Village road	1.000	3.000	3.000	0.050	0.000	0.000	0.950	0.000	0	0.000	0metre	600000			4						

**File No.PAN/1535/2019-J8(DP)**  
**Local Body Name : Pallikkal Grama Panchayat**

Form :

Sub Form :

Serial No	Book Page No	FormRefID	Road Name	Starting Point	Ending Point	Road Type (ODR/VR)	Road Description			Surface Type					Construction Year	Protection Wall Length	Drainage Channel Length	Cost of construction from 1995	Last Maintenance Details	Remarks	Ward No	Panchayat No	WaterShed ID	Ac.Date and Book Value	Addition Date And Cost	Deduction Date And Cost	Depreciation(%)
							Length (Km)	Width (M)	Carriage Way Width (m)	Cement Concrete	Tar	Metal	Gravel	Katcha Road													
1			2	3	4	5	6	7	8	9	10	11	12	13	14	15	16	17	18	19	20	21	22	23	24	25	26
51	51	191810050000000051	കുമ്പനാട്ട് വളപ്പിൽ കോമ്പിൽ ചമ്മിനിപറമ്പ് റോഡ്			Village road	1.000	3.500	3.000	0.000	0.000	0.000	1.000	0.000	0	0.000	0metre	500000			4						
52	52	191810050000000052	ഉണ്ണിലായുങ്ങൽ കോമ്പിൽമാട് റോഡ്			Village road	0.700	3.000	3.000	0.000	0.110	0.100	0.490	0.000	0	0.000	0metre	700000			4						
53	53	191810050000000053	ഓട്ടക്കാഞ്ഞിരം അമ്പുഞ്ഞിക്കാട് റോഡ്			Village road	0.200	4.000	3.000	0.000	0.000	0.000	0.200	0.000	0	0.000	0metre	75000			4						

**File No.PAN/1535/2019-J8(DP)**  
**Local Body Name : Pallikkal Grama Panchayat**

Form :

Sub Form :

Serial No	Book Page No	FormRefID	Road Name	Starting Point	Ending Point	Road Type (ODR/VR)	Road Description			Surface Type					Construction Year	Protection Wall Length	Drainage Channel Length	Cost of construction from 1995	Last Maintenance Details	Remarks	Ward No	Panchayat No	WaterShed ID	Ac.Date and Book Value	Addition Date And Cost	Deduction Date And Cost	Depreciation(%)
							Length (Km)	Width (M)	Carriage Way Width (m)	Cement Concrete	Tar	Metal	Gravel	Katcha Road													
1			2	3	4	5	6	7	8	9	10	11	12	13	14	15	16	17	18	19	20	21	22	23	24	25	26
54	54	191810050000000054	ഉണ്ണിലായുങ്ങൽ അമ്പുഞ്ഞിക്കാട് റോഡ്			Village road	0.100	3.000	3.000	0.000	0.000	0.000	0.100	0.000	0	0.000	0metre	75000			4						
55	55	191810050000000055	ചാലൊടിമാട് അമ്പുഞ്ഞിക്കാട് റോഡ്			Village road	0.300	3.000	3.000	0.000	0.000	0.000	0.300	0.000	0	0.000	0metre	150000			4						
56	56	191810050000000056	കുമ്മിണിപ്പറമ്പ് തൊട്ടിയിൽ കരിപ്പൂർ റോഡ്			Village road	0.500	4.000	3.000	0.000	0.300	0.100	0.100	0.000	2012	0.000	0metre	100000			7						

**File No.PAN/1535/2019-J8(DP)**  
**Local Body Name : Pallikkal Grama Panchayat**

Form :

Sub Form :

Serial No	Book Page No	FormRefID	Road Name	Starting Point	Ending Point	Road Type (ODR/VR)	Road Description			Surface Type					Construction Year	Protection Wall Length	Drainage Channel Length	Cost of construction from 1995	Last Maintenance Details	Remarks	Ward No	Panchayat No	WaterShed ID	Ac.Date and Book Value	Addition Date And Cost	Deduction Date And Cost	Depreciation(%)
							Length (Km)	Width (M)	Carriage Way Width (m)	Cement Concrete	Tar	Metal	Gravel	Katcha Road													
1			2	3	4	5	6	7	8	9	10	11	12	13	14	15	16	17	18	19	20	21	22	23	24	25	26
57	57	191810050000000057	പുള്ളാട്ടു ചാലിൽ റഹ്മാനിയ മസ്ജിദ് റോഡ്			Village road	0.416	4.000	3.000	0.066	0.000	0.000	0.000	0.350	2012	0.000	0metre	300000			7						
58	58	191810050000000058	അഴുവള്ളിപ്പിള്ളിൽ, കാളകുളമ്പ് റഹ്മാനിയ മസ്ജിദ് റോഡ്			Village road	0.600	4.000	3.000	0.045	0.000	0.000	0.000	0.555	2011	0.000	0metre	200000			7						
59	59	191810050000000059	ഇ എം ഇ എ കോളേജ് ചേലക്കോട് ശങ്കരത്തുമാട് റോഡ്	കരിപ്പൂർ പോലീസ് സ്റ്റേഷൻ	ചേലക്കോട്	Village road	2.050	4.000	3.000	0.050	1.500	0.000	0.500	0.000	0	0.300	0metre	1000000		400mtr width, Ward 13, Ward 7	7						



**File No.PAN/1535/2019-J8(DP)**  
**Local Body Name : Pallikkal Grama Panchayat**

Form :

Sub Form :

Serial No	Book Page No	FormRefID	Road Name	Starting Point	Ending Point	Road Type (ODR/VR)	Road Description			Surface Type					Construction Year	Protection Wall Length	Drainage Channel Length	Cost of construction from 1995	Last Maintenance Details	Remarks	Ward No	Panchayat No	WaterShed ID	Ac.Date and Book Value	Addition Date And Cost	Deduction Date And Cost	Depreciation(%)
							Length (Km)	Width (M)	Carriage Way Width (m)	Cement Concrete	Tar	Metal	Gravel	Katcha Road													
1			2	3	4	5	6	7	8	9	10	11	12	13	14	15	16	17	18	19	20	21	22	23	24	25	26
60	60	191810050000000060	നെടുംകുളരി ചക്കുങ്ങൽമാട് റോഡ്			Village road	0.400	4.000	3.000	0.000	0.400	0.000	0.000	0.000	1980	0.000	0metre	500000			7						
61	61	191810050000000061	കുമ്മിണിപറമ്പ് കക്കാട്മാട് ചേരിക്കുത്ത് റോഡ്	കരിപ്പൂർ പോലീസ് സ്റ്റേഷൻ ചേലക്കോട് റോഡ്	ചേരിക്കുത്ത്	Village road	1.030	4.000	3.000	0.130	0.900	0.000	0.000	0.000	1995	0.500	0metre	1000000			7						
62	62	191810050000000062	കക്കാട്മാട് തൊട്ടിയിൽ കാളതൊടുവിൽ റോഡ്			Village road	0.445	4.000	3.000	0.045	0.200	0.000	0.000	0.200	1997	0.000	0metre	400000			7						

**File No.PAN/1535/2019-J8(DP)**  
**Local Body Name : Pallikkal Grama Panchayat**

Form :

Sub Form :

Serial No	Book Page No	FormRefID	Road Name	Starting Point	Ending Point	Road Type (ODR/VR)	Road Description			Surface Type					Construction Year	Protection Wall Length	Drainage Channel Length	Cost of construction from 1995	Last Maintenance Details	Remarks	Ward No	Panchayat No	WaterShed ID	Ac.Date and Book Value	Addition Date And Cost	Deduction Date And Cost	Depreciation(%)
							Length (Km)	Width (M)	Carriage Way Width (m)	Cement Concrete	Tar	Metal	Gravel	Katcha Road													
1			2	3	4	5	6	7	8	9	10	11	12	13	14	15	16	17	18	19	20	21	22	23	24	25	26
63	63	191810050000000063	കക്കാട് സി സി ഹൗസ് റോഡ്	കക്കാട്	സി സി ഹൗസ്	Village road	0.300	4.000	3.000	0.000	0.000	0.000	0.300	0.000	1997	0.000	0metre	0			7						
64	64	191810050000000064	മംഗലത്ത് മാടമടത്തിൽ അരു എടത്തിൽ റോഡ്		എടത്തിൽ	Village road	0.610	4.000	3.000	0.060	0.000	0.000	0.150	0.400	2011	0.050	0metre	700000			7						
65	65	191810050000000065	മംഗലത്തുമാട് ചെട്ടിയാപള്ളി റോഡ്			Village road	0.330	4.000	3.000	0.080	0.100	0.000	0.150	0.000	2012	0.000	0metre	300000			7						

**File No.PAN/1535/2019-J8(DP)**  
**Local Body Name : Pallikkal Grama Panchayat**

Form :

Sub Form :

Serial No	Book Page No	FormRefID	Road Name	Starting Point	Ending Point	Road Type (ODR/VR)	Road Description			Surface Type					Construction Year	Protection Wall Length	Drainage Channel Length	Cost of construction from 1995	Last Maintenance Details	Remarks	Ward No	Panchayat No	WaterShed ID	Aq.Date and Book Value	Addition Date And Cost	Deduction Date And Cost	Depreciation(%)
							Length (Km)	Width (M)	Carriage Way Width (m)	Cement Concrete	Tar	Metal	Gravel	Katcha Road													
1			2	3	4	5	6	7	8	9	10	11	12	13	14	15	16	17	18	19	20	21	22	23	24	25	26
66	66	191810050000000066	കുമ്മിണിപറമ്പ് തെക്കുപുറം തുറത്തച്ചിറ റോഡ്			Village road	0.800	4.000	3.000	0.000	0.400	0.000	0.200	0.200	1995	0.100	0metre	1500000			7						
67	67	191810050000000067	തെക്കുപുറം വീട്ടിൽപുറം വലിയേൽ റോഡ്			Village road	0.800	4.000	3.000	0.000	0.000	0.000	0.800	0.000	2000	0.000	0metre	0			7						
68	68	191810050000000068	ആൽപ്പറമ്പ് കരിപ്പൂർ റോഡ്	ആൽപ്പറമ്പ്	മദീന ബേക്കറി	Village road	1.700	6.000	4.000	0.000	1.700	0.000	0.000	0.000	0	1.000	0metre	1000000	Retarred in 2011 in 0.3km		5						

**File No.PAN/1535/2019-J8(DP)**  
**Local Body Name : Pallikkal Grama Panchayat**

Form :

Sub Form :

Serial No	Book Page No	FormRefID	Road Name	Starting Point	Ending Point	Road Type (ODR/VR)	Road Description			Surface Type					Construction Year	Protection Wall Length	Drainage Channel Length	Cost of construction from 1995	Last Maintenance Details	Remarks	Ward No	Panchayat No	WaterShed ID	Ac.Date and Book Value	Addition Date And Cost	Deduction Date And Cost	Depreciation(%)
							Length (Km)	Width (M)	Carriage Way Width (m)	Cement Concrete	Tar	Metal	Gravel	Katcha Road													
1			2	3	4	5	6	7	8	9	10	11	12	13	14	15	16	17	18	19	20	21	22	23	24	25	26
69	69	191810050000000069	കരിപ്പൂർ കൊട്ടപ്പുറം റോഡ്			Village road	1.740	4.000	3.000	0.040	1.700	0.000	0.000	0.000	1970	0.600	0metre	1100000			5						
70	70	191810050000000070	ചോലമാട് കുനത്തരു കൊട്ടപ്പുറം റോഡ്			Village road	0.920	4.000	3.000	0.220	0.700	0.000	0.000	0.000	1970	0.950	0metre	100000	Retarred		5						
71	71	191810050000000071	ചോലമാട് കുനത്തരു വെള്ളാരതെടാടി റോഡ്			Village road	0.770	4.000	3.000	0.000	0.120	0.000	0.650	0.000	2012	0.000	0metre	250000			5						

**File No.PAN/1535/2019-J8(DP)**  
**Local Body Name : Pallikkal Grama Panchayat**

Form :

Sub Form :

Serial No	Book Page No	FormRefID	Road Name	Starting Point	Ending Point	Road Type (ODR/VR)	Road Description			Surface Type					Construction Year	Protection Wall Length	Drainage Channel Length	Cost of construction from 1995	Last Maintenance Details	Remarks	Ward No	Panchayat No	WaterShed ID	Aq.Date and Book Value	Addition Date And Cost	Deduction Date And Cost	Depreciation(%)
							Length (Km)	Width (M)	Carriage Way Width (m)	Cement Concrete	Tar	Metal	Gravel	Katcha Road													
1			2	3	4	5	6	7	8	9	10	11	12	13	14	15	16	17	18	19	20	21	22	23	24	25	26
72	72	191810050000000072	തച്ചണ്ണ ചെറുകര റോഡ്	തച്ചണ്ണ പാറ	ചെറുകര	Village road	0.550	4.000	3.000	0.150	0.100	0.000	0.300	0.000	1975	0.000	0metre	750000			5						
73	73	191810050000000073	പേർത്തൊടി ചമ്മനിക്കാപ്പാറ റോഡ്	പേർത്തൊടി	ചമ്മനിക്കാപ്പാറ	Village road	0.650	4.000	3.000	0.000	0.320	0.000	0.330	0.000	2008	0.000	0metre	300000			5						
74	74	191810050000000074	നാലാങ്കണ്ടം പുതുക്കുളം റോഡ്	നാലാങ്കണ്ടം	പുതുക്കുളം	Village road	0.450	4.000	3.000	0.000	0.250	0.000	0.200	0.000	2012	0.000	0metre	500000			5						

**File No.PAN/1535/2019-J8(DP)**  
**Local Body Name : Pallikkal Grama Panchayat**

Form :

Sub Form :

Serial No	Book Page No	FormRefID	Road Name	Starting Point	Ending Point	Road Type (ODR/VR)	Road Description			Surface Type					Construction Year	Protection Wall Length	Drainage Channel Length	Cost of construction from 1995	Last Maintenance Details	Remarks	Ward No	Panchayat No	WaterShed ID	Ac.Date and Book Value	Addition Date And Cost	Deduction Date And Cost	Depreciation(%)
							Length (Km)	Width (M)	Carriage Way Width (m)	Cement Concrete	Tar	Metal	Gravel	Katcha Road													
1			2	3	4	5	6	7	8	9	10	11	12	13	14	15	16	17	18	19	20	21	22	23	24	25	26
75	75	191810050000000075	പറമ്പൂർ പുളക്കുത്തു റോഡ്			Village road	0.200	4.000	3.000	0.000	0.000	0.000	0.200	0.000	1990	0.000	0metre	0			5						
76	76	191810050000000076	പറമ്പൂർ കൊടമ്പാടു കുഴി റോഡ്			Village road	0.300	4.000	3.000	0.000	0.000	0.000	0.300	0.000	1990	0.000	0metre	0			5						
77	77	191810050000000077	എയർപോർട്ട് അപ്പുറോച്ചി റോഡ് നരിവെട്ടിച്ചാൽ റോഡ്			Village road	0.750	4.000	3.000	0.000	0.000	0.000	0.750	0.000	1965	0.000	0metre	0			6						

**File No.PAN/1535/2019-J8(DP)**  
**Local Body Name : Pallikkal Grama Panchayat**

Form :

Sub Form :

Serial No	Book Page No	FormRefID	Road Name	Starting Point	Ending Point	Road Type (ODR/VR)	Road Description			Surface Type					Construction Year	Protection Wall Length	Drainage Channel Length	Cost of construction from 1995	Last Maintenance Details	Remarks	Ward No	Panchayat No	WaterShed ID	Ac.Date and Book Value	Addition Date And Cost	Deduction Date And Cost	Depreciation(%)
							Length (Km)	Width (M)	Carriage Way Width (m)	Cement Concrete	Tar	Metal	Gravel	Katcha Road													
1			2	3	4	5	6	7	8	9	10	11	12	13	14	15	16	17	18	19	20	21	22	23	24	25	26
78	78	191810050000000078	എയർപോർട്ട് അപ്പറോച്ച് റോഡ് ഉണ്ണിയാൽപ്പറമ്പ് റോഡ്			Village road	0.700	4.000	3.000	0.000	0.700	0.000	0.000	0.000	1965	0.000	0metre	100000			6						
79	79	191810050000000079	നാലാംകണ്ടം നരൂവെട്ടിപ്പാൽ റോഡ്			Village road	0.280	4.000	3.000	0.000	0.000	0.000	0.280	0.000	1965	0.137	0metre	0			6						
80	80	191810050000000080	മേത്തിൽതൊടി പെരുങ്കല്ലീരി റോഡ്			Village road	0.150	4.000	3.000	0.000	0.150	0.000	0.000	0.000	1996	0.280	0metre	200000			6						

**File No.PAN/1535/2019-J8(DP)**  
**Local Body Name : Pallikkal Grama Panchayat**

Form :

Sub Form :

Serial No	Book Page No	FormRefID	Road Name	Starting Point	Ending Point	Road Type (ODR/VR)	Road Description			Surface Type					Construction Year	Protection Wall Length	Drainage Channel Length	Cost of construction from 1995	Last Maintenance Details	Remarks	Ward No	Panchayat No	WaterShed ID	Ac.Date and Book Value	Addition Date And Cost	Deduction Date And Cost	Depreciation(%)
							Length (Km)	Width (M)	Carriage Way Width (m)	Cement Concrete	Tar	Metal	Gravel	Katcha Road													
1			2	3	4	5	6	7	8	9	10	11	12	13	14	15	16	17	18	19	20	21	22	23	24	25	26
81	81	191810050000000081	ഉണ്ണിയാൽപറമ്പി പോത്തുഓവട്ടി കിളിനാട് റോഡ്			Village road	1.200	4.000	3.000	0.150	0.650	0.000	0.400	0.000	2012	0.300	0metre	1000000			6						
82	82	191810050000000082	പള്ളിപ്പാറ കോണോത്തുമാട അമ്പട്ടാൻകുഴി റോഡ്			Village road	1.100	4.000	3.000	0.000	1.100	0.000	0.000	0.000	1980	0.300	0metre	800000			6						
84	84	191810050000000084	ചാലിൽ കുളം പള്ളി റോഡ്			Village road	0.450	3.000	3.000	0.200	0.000	0.000	0.250	0.000	1990	0.000		750000		Ward 8 Kodiamparamba	8						



**File No.PAN/1535/2019-J8(DP)**  
**Local Body Name : Pallikkal Grama Panchayat**

Form :

Sub Form :

Serial No	Book No	Page No	FormRefID	Road Name	Starting Point	Ending Point	Road Type (ODR/VR)	Road Description			Surface Type					Construction Year	Protection Wall Length	Drainage Channel Length	Cost of construction from 1995	Last Maintenance Details	Remarks	Ward No	Panchayat No	WaterShed ID	Ac.Date and Book Value	Addition Date And Cost	Deduction Date And Cost	Depreciation(%)	
								Length (Km)	Width (M)	Carriage Way Width (m)	Cement Concrete	Tar	Metal	Gravel	Katcha Road														
1				2	3	4	5	6	7	8	9	10	11	12	13	14	15	16	17	18	19	20	21	22	23	24	25	26	
85	85		191810050000000085	നാട്ടുകല്ലുപാറയിൽ റോഡ്			Village road	0.400	3.500	3.000	0.000	0.000	0.000	0.400	0.000	2000	0.000		0		Ward 8 Kodiya mparabu	8							
86	86		191810050000000086	സ്രാമ്പുവടം 1 കാരാട് റോഡ്			Village road	0.200	3.000	2.800	0.000	0.200	0.000	0.000	0.000	1993	0.000		500000		Ward 8 Kodiya mparabu	8							
87	87		191810050000000087	സിതിഹാജി കുപ്പാട്ട് റോഡ്				0.600	4.200	3.800	0.100	0.100	0.000	0.400	0.000	2001	0.000		600000		Ward 8 Kodiya mparabu	8							

**File No.PAN/1535/2019-J8(DP)**  
**Local Body Name : Pallikkal Grama Panchayat**

Form :

Sub Form :

Serial No	Book Page No	FormRefID	Road Name	Starting Point	Ending Point	Road Type (ODR/VR)	Road Description			Surface Type					Construction Year	Protection Wall Length	Drainage Channel Length	Cost of construction from 1995	Last Maintenance Details	Remarks	Ward No	Panchayat No	WaterShed ID	Aq.Date and Book Value	Addition Date And Cost	Deduction Date And Cost	Depreciation(%)
							Length (Km)	Width (M)	Carriage Way Width (m)	Cement Concrete	Tar	Metal	Gravel	Katcha Road													
1			2	3	4	5	6	7	8	9	10	11	12	13	14	15	16	17	18	19	20	21	22	23	24	25	26
88	88	191810050000000088	വടക്കേപറമ്പിൽ പുക്കുത്ത് റോഡ്			Village road	0.100	3.700	3.000	0.000	0.100	0.000	0.000	0.000	2000	0.000		250000		Ward 8 Kodiya mpara bu	8						
89	89	191810050000000089	കുട്ടാലുങ്ങൽ പുക്കുത്ത് റോഡ്			Village road	0.150	4.000	3.000	0.100	0.000	0.000	0.050	0.000	0	0.000		350000		Ward 8 Kodiya mpara bu	8						
90	90	191810050000000090	ദേവതിയാൽ ചിറക്കൽമാട് പുത്തൂർ ഹൈസ്കൂൾ റോഡ്			Village road	2.500	6.000	5.000	0.000	2.500	0.000	0.000	0.000	0	0.000		0		Ward 8 Kodiya mpara bu	18						

**File No.PAN/1535/2019-J8(DP)**  
**Local Body Name : Pallikkal Grama Panchayat**

Form :

Sub Form :

Serial No	Book Page No	FormRefID	Road Name	Starting Point	Ending Point	Road Type (ODR/VR)	Road Description			Surface Type					Construction Year	Protection Wall Length	Drainage Channel Length	Cost of construction from 1995	Last Maintenance Details	Remarks	Ward No	Panchayat No	WaterShed ID	Ac.Date and Book Value	Addition Date And Cost	Deduction Date And Cost	Depreciation(%)
							Length (Km)	Width (M)	Carriage Way Width (m)	Cement Concrete	Tar	Metal	Gravel	Katcha Road													
1			2	3	4	5	6	7	8	9	10	11	12	13	14	15	16	17	18	19	20	21	22	23	24	25	26
91	91	191810050000000091	സീതിഹാജി തറയിട്ടാൽ കുമ്മിണിപറമ്പി റോഡ്			Village road	1.800	4.000	3.000	0.000	1.800	0.000	0.000	0.000	2010	0.000		450000		Ward 8 Kodiya mparabu	8						
92	92	191810050000000092	കണിച്ചി അറബിക്ക് കോളേജ് റോഡ്			Village road	0.200	2.700	2.700	0.000	0.000	0.200	0.000	0.000	1994	0.000		200000			9						
93	93	191810050000000093	ആലുങ്ങങ്ങി കുന്ദുക്കര റോഡ്			Village road	0.550	4.100	3.000	0.000	0.500	0.000	0.050	0.000	1998	0.000		1200000			9						

**File No.PAN/1535/2019-J8(DP)**  
**Local Body Name : Pallikkal Grama Panchayat**

Form :

Sub Form :

Serial No	Book Page No	FormRefID	Road Name	Starting Point	Ending Point	Road Type (ODR/VR)	Road Description			Surface Type					Construction Year	Protection Wall Length	Drainage Channel Length	Cost of construction from 1995	Last Maintenance Details	Remarks	Ward No	Panchayat No	WaterShed ID	Ac.Date and Book Value	Addition Date And Cost	Deduction Date And Cost	Depreciation(%)
							Length (Km)	Width (M)	Carriage Way Width (m)	Cement Concrete	Tar	Metal	Gravel	Katcha Road													
1			2	3	4	5	6	7	8	9	10	11	12	13	14	15	16	17	18	19	20	21	22	23	24	25	26
94	94	191810050000000094	കുമ്പല്ലിരി റോഡ്			Village road	0.230	4.300	3.000	0.030	0.000	0.000	0.200	0.000	2008	0.000		100000			9						
95	95	191810050000000095	ലക്ഷ്മിറീട് കൊട്ടുവാം പടി റോഡ്			Village road	0.350	3.500	3.000	0.000	0.300	0.000	0.050	0.000	2000	0.000		250000			9						
96	96	191810050000000096	നാട്ടുകല്ലിങ്ങൽ കോട്ടിയാട്ട് റോഡ്			Village road	1.100	3.000	3.000	0.000	0.700	0.000	0.400	0.000	2004	0.000		1750000			9						

**File No.PAN/1535/2019-J8(DP)**  
**Local Body Name : Pallikkal Grama Panchayat**

Form :

Sub Form :

Serial No	Book Page No	FormRefID	Road Name	Starting Point	Ending Point	Road Type (ODR/VR)	Road Description			Surface Type					Construction Year	Protection Wall Length	Drainage Channel Length	Cost of construction from 1995	Last Maintenance Details	Remarks	Ward No	Panchayat No	WaterShed ID	Ac.Date and Book Value	Addition Date And Cost	Deduction Date And Cost	Depreciation(%)
							Length (Km)	Width (M)	Carriage Way Width (m)	Cement Concrete	Tar	Metal	Gravel	Katcha Road													
1			2	3	4	5	6	7	8	9	10	11	12	13	14	15	16	17	18	19	20	21	22	23	24	25	26
97	97	191810050000000097	മുനാഴിക്കാട് ഐത്തൂർ റോഡ്			Village road	0.280	3.500	3.000	0.150	0.100	0.000	0.030	0.000	2000	0.000		600000			9						
98	98	191810050000000098	വഴക്കാംമ്പോക്ക് ചെർളപ്പാടം റോഡ്			Village road	0.300	4.000	4.000	0.000	0.000	0.000	0.300	0.000	2001	0.000		0			9						
99	99	191810050000000099	മുനായിക്കാട് ഏരിയാട്ട് റോഡ്			Village road	0.300	3.500	3.500	0.100	0.100	0.000	0.100	0.000	2010	0.000		650000			9						

**File No.PAN/1535/2019-J8(DP)**  
**Local Body Name : Pallikkal Grama Panchayat**

Form :

Sub Form :

Serial No	Book Page No	FormRefID	Road Name	Starting Point	Ending Point	Road Type (ODR/VR)	Road Description			Surface Type					Construction Year	Protection Wall Length	Drainage Channel Length	Cost of construction from 1995	Last Maintenance Details	Remarks	Ward No	Panchayat No	WaterShed ID	Ac.Date and Book Value	Addition Date And Cost	Deduction Date And Cost	Depreciation(%)
							Length (Km)	Width (M)	Carriage Way Width (m)	Cement Concrete	Tar	Metal	Gravel	Katcha Road													
1			2	3	4	5	6	7	8	9	10	11	12	13	14	15	16	17	18	19	20	21	22	23	24	25	26
100	100	191810050000000100	പുളളിക്കുത്ത് കുമുളളി റോഡ്			Village road	0.150	3.000	3.000	0.000	0.150	0.000	0.000	0.000	2005	0.000	0metre	300000			9						
101	101	191810050000000101	നെടുംകളരി വെങ്കളളത്തുമട റോഡ്			Village road	0.100	3.000	3.000	0.000	0.000	0.000	0.100	0.000	2010	0.000		0			9						
102	102	191810050000000102	കൂട്ടാലുങ്ങൽ ആലുകുഴിമട			Village road	0.100	3.000	2.500	0.000	0.100	0.000	0.000	0.000	2003	0.000		250000			10						

**File No.PAN/1535/2019-J8(DP)**  
**Local Body Name : Pallikkal Grama Panchayat**

Form :

Sub Form :

Serial No	Book No	Page No	FormRefID	Road Name	Starting Point	Ending Point	Road Type (ODR/VR)	Road Description			Surface Type					Construction Year	Protection Wall Length	Drainage Channel Length	Cost of construction from 1995	Last Maintenance Details	Remarks	Ward No	Panchayat No	WaterShed ID	Ac.Date and Book Value	Addition Date And Cost	Deduction Date And Cost	Depreciation(%)	
								Length (Km)	Width (M)	Carriage Way Width (m)	Cement Concrete	Tar	Metal	Gravel	Katcha Road														
1				2	3	4	5	6	7	8	9	10	11	12	13	14	15	16	17	18	19	20	21	22	23	24	25	26	
103		103	191810050000000103	കുട്ടാലുങ്ങൽ നല്ലേങ്ങാമുക്കും റോഡ്			Village road	0.145	2.350	2.350	0.145	0.000	0.000	0.000	0.000	2000	0.000		100000			10							
173		104	191810050000000104	കുട്ടാലുങ്ങൽ കപ്പൈക്കാട് റോഡ്			Village road	0.650	4.350	3.000	0.000	0.650	0.000	0.000	0.000	1990	0.000		1625000			10							
105		105	191810050000000105	അയിനിക്കാട് കുന്ന് പാമ്പ് റോഡ്			Village road	0.700	5.500	3.000	0.000	0.400	0.000	0.000	0.000	2003	0.000		1000000			10							

**File No.PAN/1535/2019-J8(DP)**  
**Local Body Name : Pallikkal Grama Panchayat**

Form :

Sub Form :

Serial No	Book Page No	FormRefID	Road Name	Starting Point	Ending Point	Road Type (ODR/VR)	Road Description			Surface Type					Construction Year	Protection Wall Length	Drainage Channel Length	Cost of construction from 1995	Last Maintenance Details	Remarks	Ward No	Panchayat No	WaterShed ID	Ac.Date and Book Value	Addition Date And Cost	Deduction Date And Cost	Depreciation(%)
							Length (Km)	Width (M)	Carriage Way Width (m)	Cement Concrete	Tar	Metal	Gravel	Katcha Road													
1			2	3	4	5	6	7	8	9	10	11	12	13	14	15	16	17	18	19	20	21	22	23	24	25	26
106	106	191810050000000106	അമ്പലത്തിങ്ങൽ കണ്ടാപള്ളി റോഡ്			Village road	0.300	3.300	3.300	0.000	0.300	0.000	0.000	0.000	2009	0.000		450000			10						
107	107	191810050000000107	കോട്ടാശ്ശേരി കോളനി കൈതക്കോട് റോഡ്			Village road	0.200	3.000	3.000	0.000	0.200	0.000	0.000	0.000	0	0.000		300000			10						
108	108	191810050000000108	അമ്പലത്തിങ്ങൽ കുനത്തരു കണ്ടാപള്ളി റോഡ്			Village road	0.300	3.000	3.000	0.000	0.300	0.000	0.000	0.000	0	0.000		400000			10						



**File No.PAN/1535/2019-J8(DP)**  
**Local Body Name : Pallikkal Grama Panchayat**

Form :

Sub Form :

Serial No	Book Page No	FormRefID	Road Name	Starting Point	Ending Point	Road Type (ODR/VR)	Road Description			Surface Type					Construction Year	Protection Wall Length	Drainage Channel Length	Cost of construction from 1995	Last Maintenance Details	Remarks	Ward No	Panchayat No	WaterShed ID	Ac.Date and Book Value	Addition Date And Cost	Deduction Date And Cost	Depreciation(%)
							Length (Km)	Width (M)	Carriage Way Width (m)	Cement Concrete	Tar	Metal	Gravel	Katcha Road													
1			2	3	4	5	6	7	8	9	10	11	12	13	14	15	16	17	18	19	20	21	22	23	24	25	26
109	109	19181005000000109	കുണ്ടിപ്പി കല്ലെക്കാട് റോഡ്			Village road	0.540	3.300	3.300	0.000	0.370	0.170	0.000	0.000	2008	0.000		650000			10						
110	110	19181005000000110	പുളളിശ്ശേരി മാട് അമ്പലങ്ങാട് റോഡ്			Village road	0.100	3.000	3.000	0.000	0.100	0.000	0.000	0.000	2003	0.000		250000			10						
111	111	19181005000000111	തറയിട്ടാൽ ചോലക്കൽ റോഡ്			Village road	0.410	3.000	3.000	0.060	0.350	0.000	0.000	0.000	0	0.000		1000000			10						

**File No.PAN/1535/2019-J8(DP)**  
**Local Body Name : Pallikkal Grama Panchayat**

Form :

Sub Form :

Serial No	Book Page No	FormRefID	Road Name	Starting Point	Ending Point	Road Type (ODR/VR)	Road Description			Surface Type					Construction Year	Protection Wall Length	Drainage Channel Length	Cost of construction from 1995	Last Maintenance Details	Remarks	Ward No	Panchayat No	WaterShed ID	Ac.Date and Book Value	Addition Date And Cost	Deduction Date And Cost	Depreciation(%)
							Length (Km)	Width (M)	Carriage Way Width (m)	Cement Concrete	Tar	Metal	Gravel	Katcha Road													
1			2	3	4	5	6	7	8	9	10	11	12	13	14	15	16	17	18	19	20	21	22	23	24	25	26
112	112	191810050000000112	അയിനിക്കാട് പള്ളി റോഡ്			Village road	0.070	3.000	3.000	0.000	0.000	0.000	0.070	0.000	1998	0.000		0			10						
113	113	191810050000000113	കുട്ടാൽ മുക്കുട് റോഡ്			Village road	0.300	4.200	3.500	0.000	0.300	0.000	0.000	0.000	2010	0.000		550000			10						
114	114	191810050000000114	പള്ളിശ്ശേരി മാട് അമ്പലങ്ങാട് റോഡ്			Village road	0.300	3.400	3.000	0.000	0.000	0.000	0.300	0.000	2009	0.000		0			10						

**File No.PAN/1535/2019-J8(DP)**  
**Local Body Name : Pallikkal Grama Panchayat**

Form :

Sub Form :

Serial No	Book No	Page No	FormRefID	Road Name	Starting Point	Ending Point	Road Type (ODR/VR)	Road Description			Surface Type					Construction Year	Protection Wall Length	Drainage Channel Length	Cost of construction from 1995	Last Maintenance Details	Remarks	Ward No	Panchayat No	WaterShed ID	Ac.Date and Book Value	Addition Date And Cost	Deduction Date And Cost	Depreciation(%)	
								Length (Km)	Width (M)	Carriage Way Width (m)	Cement Concrete	Tar	Metal	Gravel	Katcha Road														
1				2	3	4	5	6	7	8	9	10	11	12	13	14	15	16	17	18	19	20	21	22	23	24	25	26	
118	118		191810050000000118	പുളിയംപറമ്പ് കീരനാലക്കൽ റോഡ്			Village road	0.600	4.000	3.000	0.000	0.600	0.000	0.000	0.000	2011	0.000		1500000			11							
161	119		191810050000000119	പുളിയംപറമ്പ് മുഗാശുപത്രം റോഡ്			Village road	0.100	3.000	3.000	0.000	0.100	0.000	0.000	0.000	2006	0.000		200000			11							
120	120		191810050000000120	പുളിയംപറമ്പ് പുളിക്കലക്കണ്ടി റോഡ്			Village road	0.300	4.000	3.000	0.200	0.000	0.000	0.100	0.000	2005	0.000		900000			11							

**File No.PAN/1535/2019-J8(DP)**  
**Local Body Name : Pallikkal Grama Panchayat**

Form :

Sub Form :

Serial No	Book Page No	FormRefID	Road Name	Starting Point	Ending Point	Road Type (ODR/VR)	Road Description			Surface Type					Construction Year	Protection Wall Length	Drainage Channel Length	Cost of construction from 1995	Last Maintenance Details	Remarks	Ward No	Panchayat No	WaterShed ID	Ac.Date and Book Value	Addition Date And Cost	Deduction Date And Cost	Depreciation(%)
							Length (Km)	Width (M)	Carriage Way Width (m)	Cement Concrete	Tar	Metal	Gravel	Katcha Road													
1			2	3	4	5	6	7	8	9	10	11	12	13	14	15	16	17	18	19	20	21	22	23	24	25	26
121	121	191810050000000121	പുളിയാപറമ്പ് തട്ടാൻകണ്ടി റോഡ്			Village road	0.900	4.000	3.000	0.000	0.600	0.000	0.300	0.000	2009	0.000		1300000			11						
122	122	191810050000000122	കീരനാലക്കൽ തട്ടാൻകല്ലൂർ റോഡ്			Village road	0.750	4.000	3.000	0.200	0.250	0.000	0.300	0.000	2005	0.000		1200000			11						
123	123	191810050000000123	പെരുഞ്ചിരി കല്ലൂർകണ്ടി റോഡ്			Village road	0.500	4.000	3.000	0.000	0.200	0.000	0.300	0.000	2000	0.000		550000			11						

**File No.PAN/1535/2019-J8(DP)**  
**Local Body Name : Pallikkal Grama Panchayat**

Form :

Sub Form :

Serial No	Book Page No	FormRefID	Road Name	Starting Point	Ending Point	Road Type (ODR/VR)	Road Description			Surface Type					Construction Year	Protection Wall Length	Drainage Channel Length	Cost of construction from 1995	Last Maintenance Details	Remarks	Ward No	Panchayat No	WaterShed ID	Ac.Date and Book Value	Addition Date And Cost	Deduction Date And Cost	Depreciation(%)
							Length (Km)	Width (M)	Carriage Way Width (m)	Cement Concrete	Tar	Metal	Gravel	Katcha Road													
1			2	3	4	5	6	7	8	9	10	11	12	13	14	15	16	17	18	19	20	21	22	23	24	25	26
124	124	191810050000000124	പുളിയപറമ്പി കോട്ടാശ്ശേരി കോളനി റോഡ്			Village road	1.000	6.000	4.000	0.000	1.000	0.000	0.000	0.000	2009	0.000		2000000			11						
125	125	191810050000000125	മൊല്ലക്കണ്ടി കോട്ടാശ്ശേരി റോഡ്			Village road	0.750	3.000	3.000	0.000	0.000	0.000	0.750	0.000	2000	0.000		0			11						
126	126	191810050000000126	താനത്താൻ കുഴി കോളനി റോഡ്			Village road	0.600	3.000	3.000	0.000	0.000	0.000	0.600	0.000	2008	0.000		0			11						

**File No.PAN/1535/2019-J8(DP)**  
**Local Body Name : Pallikkal Grama Panchayat**

Form :

Sub Form :

Serial No	Book Page No	FormRefID	Road Name	Starting Point	Ending Point	Road Type (ODR/VR)	Road Description			Surface Type					Construction Year	Protection Wall Length	Drainage Channel Length	Cost of construction from 1995	Last Maintenance Details	Remarks	Ward No	Panchayat No	WaterShed ID	Ac.Date and Book Value	Addition Date And Cost	Deduction Date And Cost	Depreciation(%)
							Length (Km)	Width (M)	Carriage Way Width (m)	Cement Concrete	Tar	Metal	Gravel	Katcha Road													
1			2	3	4	5	6	7	8	9	10	11	12	13	14	15	16	17	18	19	20	21	22	23	24	25	26
127	127	191810050000000127	കാച്ചിൻകണ്ടി അമ്പലത്തിങ്ങൽ റോഡ്			Village road	0.700	4.000	3.000	0.000	0.700	0.000	0.000	0.000	2003	0.000		1300000			11						
128	128	191810050000000128	ചെറയിൽപാലം അമ്പലത്തിൽ റോഡ്			Village road	0.600	4.000	3.000	0.000	0.600	0.000	0.000	0.000	2006	0.000		1100000			11						
129	129	191810050000000129	കാച്ചിൻകണ്ടി കളത്തിങ്ങൽ അരു റോഡ്			Village road	0.200	3.000	3.000	0.200	0.000	0.000	0.000	0.000	1994	0.000		700000			11						

**File No.PAN/1535/2019-J8(DP)**  
**Local Body Name : Pallikkal Grama Panchayat**

Form :

Sub Form :

Serial No	Book Page No	FormRefID	Road Name	Starting Point	Ending Point	Road Type (ODR/VR)	Road Description			Surface Type					Construction Year	Protection Wall Length	Drainage Channel Length	Cost of construction from 1995	Last Maintenance Details	Remarks	Ward No	Panchayat No	WaterShed ID	Ac.Date and Book Value	Addition Date And Cost	Deduction Date And Cost	Depreciation(%)
							Length (Km)	Width (M)	Carriage Way Width (m)	Cement Concrete	Tar	Metal	Gravel	Katcha Road													
1			2	3	4	5	6	7	8	9	10	11	12	13	14	15	16	17	18	19	20	21	22	23	24	25	26
177	130	191810050000000130	കുന്നത്ത് പറമ്പ് മാതാമകുളം റോഡ്			Village road	0.800	6.000	3.000	0.000	0.800	0.000	0.000	0.000	2003	0.000		1500000			13						
131	131	191810050000000131	തെറ്റുപുറം ഓട്ടുപാറ റോഡ്			Village road	0.200	8.000	3.000	0.000	0.200	0.000	0.000	0.000	2003	0.000		400000			13						
132	132	191810050000000132	ഓട്ടുപാറ തൊട്ടിയിൽ റോഡ്			Village road	0.220	3.000	3.000	0.100	0.000	0.000	0.120	0.000	2000	0.000		400000			13						

**File No.PAN/1535/2019-J8(DP)**  
**Local Body Name : Pallikkal Grama Panchayat**

Form :

Sub Form :

Serial No	Book No	Page No	FormRefID	Road Name	Starting Point	Ending Point	Road Type (ODR/VR)	Road Description			Surface Type					Construction Year	Protection Wall Length	Drainage Channel Length	Cost of construction from 1995	Last Maintenance Details	Remarks	Ward No	Panchayat No	WaterShed ID	Ac.Date and Book Value	Addition Date And Cost	Deduction Date And Cost	Depreciation(%)	
								Length (Km)	Width (M)	Carriage Way Width (m)	Cement Concrete	Tar	Metal	Gravel	Katcha Road														
1				2	3	4	5	6	7	8	9	10	11	12	13	14	15	16	17	18	19	20	21	22	23	24	25	26	
133	133		191810050000000133	ഓട്ടുപാറ ശങ്കരത്ത്മാട് ഇ എം ഇ എ റോഡ്			Village road	0.800	3.000	3.000	0.100	0.300	0.000	0.400	0.000	1997	0.000	0metre	1000000			13							
134	134		191810050000000134	മാതാകുളം പുലാട്ട്മാട് റോഡ്			Village road	1.000	3.000	3.000	0.250	0.000	0.000	0.750	0.000	2000	0.000		1000000			13							
180	136		191810050000000136	കള്ളിത്തടം തതിംചൊന്ത റോഡ്			Village road	1.000	8.000	3.800	0.000	1.000	0.000	0.000	0.000	2005	0.000	0metre	2000000			13							



**File No.PAN/1535/2019-J8(DP)**  
**Local Body Name : Pallikkal Grama Panchayat**

Form :

Sub Form :

Serial No	Book Page No	FormRefID	Road Name	Starting Point	Ending Point	Road Type (ODR/VR)	Road Description			Surface Type					Construction Year	Protection Wall Length	Drainage Channel Length	Cost of construction from 1995	Last Maintenance Details	Remarks	Ward No	Panchayat No	WaterShed ID	Ac.Date and Book Value	Addition Date And Cost	Deduction Date And Cost	Depreciation(%)
							Length (Km)	Width (M)	Carriage Way Width (m)	Cement Concrete	Tar	Metal	Gravel	Katcha Road													
1			2	3	4	5	6	7	8	9	10	11	12	13	14	15	16	17	18	19	20	21	22	23	24	25	26
137	137	191810050000000137	ഓട്ടുപാത മുണ്ടോട്ടുപുറം റോഡ്			Village road	0.250	3.000	3.000	0.000	0.000	0.000	0.250	0.000	2011	0.000	0metre	0			13						
138	138	191810050000000138	കോതേരികുണ്ട് പാലപ്പെട്ടി റോഡ്			Village road	0.600	3.000	3.000	0.000	0.600	0.000	0.000	0.000	2004	0.000		1100000			13						
139	139	191810050000000139	അമ്പലപ്പുറത്ത് പാലപ്പെട്ടി മുക്കോൾകുണ്ട് റോഡ്			Village road	1.010	5.000	3.000	0.400	0.011	0.000	0.600	0.000	2005	0.000		150000			13						

**File No.PAN/1535/2019-J8(DP)**  
**Local Body Name : Pallikkal Grama Panchayat**

Form :

Sub Form :

Serial No	Book Page No	FormRefID	Road Name	Starting Point	Ending Point	Road Type (ODR/VR)	Road Description			Surface Type					Construction Year	Protection Wall Length	Drainage Channel Length	Cost of construction from 1995	Last Maintenance Details	Remarks	Ward No	Panchayat No	WaterShed ID	Ac.Date and Book Value	Addition Date And Cost	Deduction Date And Cost	Depreciation(%)
							Length (Km)	Width (M)	Carriage Way Width (m)	Cement Concrete	Tar	Metal	Gravel	Katcha Road													
1			2	3	4	5	6	7	8	9	10	11	12	13	14	15	16	17	18	19	20	21	22	23	24	25	26
140	140	1918100500000000140	പുലാട്ടു മുക്കോൾ റോഡ്			Village road	0.200	3.000	3.000	0.000	0.000	0.000	0.200	0.000	2005	0.000		0			13						
141	141	1918100500000000141	പള്ളിക്കൽ കുനോൾമാട റോഡ്			Village road	3.600	8.000	3.500	0.000	3.600	0.000	0.000	0.000	1994	0.000		6000000			14						
142	142	1918100500000000142	സ്കൂൾപടി തെക്കാണത്തുമാട റോഡ്			Village road	0.700	3.500	3.000	0.080	0.480	0.000	0.140	0.000	2008	0.000		1100000			14						

**File No.PAN/1535/2019-J8(DP)**  
**Local Body Name : Pallikkal Grama Panchayat**

Form :

Sub Form :

Serial No	Book No	Page No	FormRefID	Road Name	Starting Point	Ending Point	Road Type (ODR/VR)	Road Description			Surface Type					Construction Year	Protection Wall Length	Drainage Channel Length	Cost of construction from 1995	Last Maintenance Details	Remarks	Ward No	Panchayat No	WaterShed ID	Aq.Date and Book Value	Addition Date And Cost	Deduction Date And Cost	Depreciation(%)
								Length (Km)	Width (M)	Carriage Way Width (m)	Cement Concrete	Tar	Metal	Gravel	Katcha Road													
1				2	3	4	5	6	7	8	9	10	11	12	13	14	15	16	17	18	19	20	21	22	23	24	25	26
143	143		1918100500000000143	തെക്കാനത്തുമാട ചെലപ്പാട റോഡ്			Village road	0.150	4.000	3.000	0.000	0.000	0.000	0.150	0.000	1999	0.110		0			14						
144	144		1918100500000000144	സ്കൂൾപടി അരിപ്പാറ റോഡ്			Village road	0.780	3.500	3.300	0.000	0.780	0.000	0.000	0.000	1994	0.000		1500000			14						
145	145		1918100500000000145	പട്ടച്ചാൽപുറായ് അയ്യൻകുളങ്ങര റോഡ്			Village road	0.230	3.000	3.000	0.000	0.200	0.000	0.030	0.000	2009	0.000		600000			14						

**File No.PAN/1535/2019-J8(DP)**  
**Local Body Name : Pallikkal Grama Panchayat**

Form :

Sub Form :

Serial No	Book Page No	FormRefID	Road Name	Starting Point	Ending Point	Road Type (ODR/VR)	Road Description			Surface Type					Construction Year	Protection Wall Length	Drainage Channel Length	Cost of construction from 1995	Last Maintenance Details	Remarks	Ward No	Panchayat No	WaterShed ID	Ac.Date and Book Value	Addition Date And Cost	Deduction Date And Cost	Depreciation(%)
							Length (Km)	Width (M)	Carriage Way Width (m)	Cement Concrete	Tar	Metal	Gravel	Katcha Road													
1			2	3	4	5	6	7	8	9	10	11	12	13	14	15	16	17	18	19	20	21	22	23	24	25	26
188 146		191810050000000146	കളരിക്കൽ എടത്തൊടി മാട് റോഡ്			Village road	0.300	4.000	3.000	0.000	0.100	0.000	0.200	0.000	2009	0.000		200000			14						
147 147		191810050000000147	പാലശ്ശേരിമാട് ഉമ്മൻകുഴി റോഡ്			Village road	0.600	3.000	3.000	0.000	0.400	0.000	0.200	0.000	2004	0.400		800000			14						
148 148		191810050000000148	കുന്ദൂശമാട് എടവലശ്ശേരി റോഡ്			Village road	0.360	3.000	3.000	0.000	0.300	0.000	0.060	0.000	2008	0.000		600000			14						

**File No.PAN/1535/2019-J8(DP)**  
**Local Body Name : Pallikkal Grama Panchayat**

Form :

Sub Form :

Serial No	Book No	Page No	FormRefID	Road Name	Starting Point	Ending Point	Road Type (ODR/VR)	Road Description			Surface Type					Construction Year	Protection Wall Length	Drainage Channel Length	Cost of construction from 1995	Last Maintenance Details	Remarks	Ward No	Panchayat No	WaterShed ID	Ac.Date and Book Value	Addition Date And Cost	Deduction Date And Cost	Depreciation(%)	
								Length (Km)	Width (M)	Carriage Way Width (m)	Cement Concrete	Tar	Metal	Gravel	Katcha Road														
1				2	3	4	5	6	7	8	9	10	11	12	13	14	15	16	17	18	19	20	21	22	23	24	25	26	
149	149		191810050000000149	കുന്ദുശിമാട് പത്തായക്കല്ലി റോഡ്			Village road	0.420	3.200	3.000	0.000	0.420	0.000	0.000	0.000	2006	0.000		800000			14							
150	150		191810050000000150	കണിയടത്തുമാട് എം.എൽഎ റോഡ്			Village road	0.450	4.000	3.000	0.000	0.450	0.000	0.000	0.000	2007	0.300		5000000			14							
151	151		191810050000000151	സ്രാമ്പുറം സാർ തുറത്തച്ചിറ റോഡ്			Village road	1.850	3.000	3.000	0.000	1.780	0.000	0.070	0.000	1999	0.000		250000			14							

**File No.PAN/1535/2019-J8(DP)**  
**Local Body Name : Pallikkal Grama Panchayat**

Form :

Sub Form :

Serial No	Book Page No	FormRefID	Road Name	Starting Point	Ending Point	Road Type (ODR/VR)	Road Description			Surface Type					Construction Year	Protection Wall Length	Drainage Channel Length	Cost of construction from 1995	Last Maintenance Details	Remarks	Ward No	Panchayat No	WaterShed ID	Ac.Date and Book Value	Addition Date And Cost	Deduction Date And Cost	Depreciation(%)
							Length (Km)	Width (M)	Carriage Way Width (m)	Cement Concrete	Tar	Metal	Gravel	Katcha Road													
1			2	3	4	5	6	7	8	9	10	11	12	13	14	15	16	17	18	19	20	21	22	23	24	25	26
152	152	191810050000000152	പള്ളിക്കൽ പരുത്തിക്കോട് റോഡ്			Village road	2.800	6.000	3.000	0.000	2.800	0.000	0.000	0.000	1974	0.100		500000			15						
153	153	191810050000000153	പള്ളിക്കൽ പള്ളിപ്പുറമ്പ് റോഡ്			Village road	0.260	2.700	2.700	0.080	0.000	0.000	0.180	0.000	1960	0.000		350000			15						
195	154	191810050000000154	ആടന്നൂർ സ്രാമ്പുഞ്ച സാർ റോഡ്			Village road	1.150	4.000	3.000	0.000	1.150	0.000	0.000	0.000	1995	0.000		200000			15						

**File No.PAN/1535/2019-J8(DP)**  
**Local Body Name : Pallikkal Grama Panchayat**

Form :

Sub Form :

Serial No	Book Page No	FormRefID	Road Name	Starting Point	Ending Point	Road Type (ODR/VR)	Road Description			Surface Type					Construction Year	Protection Wall Length	Drainage Channel Length	Cost of construction from 1995	Last Maintenance Details	Remarks	Ward No	Panchayat No	WaterShed ID	Ac.Date and Book Value	Addition Date And Cost	Deduction Date And Cost	Depreciation(%)
							Length (Km)	Width (M)	Carriage Way Width (m)	Cement Concrete	Tar	Metal	Gravel	Katcha Road													
1			2	3	4	5	6	7	8	9	10	11	12	13	14	15	16	17	18	19	20	21	22	23	24	25	26
155	155	191810050000000155	വള്ളപ്പിള്ളി പുറത്ത് ഇടിച്ചുവരമ്പ് ആടന്നൂർ റോഡ്			Village road	0.700	4.000	3.000	0.000	0.700	0.000	0.000	0.000	1985	0.000		1400000			15						
156	156	191810050000000156	കല്ലേപുറം വിളക്കുമാങ്ങിയിൽ പള്ളിച്ചുവരമ്പ് റോഡ്			Village road	0.500	3.000	3.000	0.000	0.000	0.000	0.500	0.000	1996	0.000		0			15						
157	157	191810050000000157	കല്ലേപുറം ചേടകുത്ത് റോഡ്			Village road	0.100	4.000	3.000	0.020	0.000	0.000	0.000	0.080	2012	0.000		0			15						

**File No.PAN/1535/2019-J8(DP)**  
**Local Body Name : Pallikkal Grama Panchayat**

Form :

Sub Form :

Serial No	Book Page No	FormRefID	Road Name	Starting Point	Ending Point	Road Type (ODR/VR)	Road Description			Surface Type					Construction Year	Protection Wall Length	Drainage Channel Length	Cost of construction from 1995	Last Maintenance Details	Remarks	Ward No	Panchayat No	WaterShed ID	Ac.Date and Book Value	Addition Date And Cost	Deduction Date And Cost	Depreciation(%)
							Length (Km)	Width (M)	Carriage Way Width (m)	Cement Concrete	Tar	Metal	Gravel	Katcha Road													
1			2	3	4	5	6	7	8	9	10	11	12	13	14	15	16	17	18	19	20	21	22	23	24	25	26
158	158	191810050000000158	ആടന്നൂർ തെങ്ങുകുളങ്ങര റോഡ്			Village road	0.200	4.000	3.000	0.000	0.135	0.000	0.065	0.000	1990	0.000		300000			15						
195	159	191810050000000159	ചാലൊടി പെരുമാനാടി റോഡ്			Village road	0.350	3.000	3.000	0.000	0.000	0.000	0.350	0.000	1990	0.000		0			15						
160	160	191810050000000160	അഗ്രശാല റോഡ്			Village road	0.150	3.000	3.000	0.000	0.000	0.000	0.150	0.000	2005	0.000		0			15						



**File No.PAN/1535/2019-J8(DP)**  
**Local Body Name : Pallikkal Grama Panchayat**

Form :

Sub Form :

Serial No	Book Page No	FormRefID	Road Name	Starting Point	Ending Point	Road Type (ODR/VR)	Road Description			Surface Type					Construction Year	Protection Wall Length	Drainage Channel Length	Cost of construction from 1995	Last Maintenance Details	Remarks	Ward No	Panchayat No	WaterShed ID	Ac.Date and Book Value	Addition Date And Cost	Deduction Date And Cost	Depreciation(%)
							Length (Km)	Width (M)	Carriage Way Width (m)	Cement Concrete	Tar	Metal	Gravel	Katcha Road													
1			2	3	4	5	6	7	8	9	10	11	12	13	14	15	16	17	18	19	20	21	22	23	24	25	26
161	161	191810050000000161	ചോലയിൽ കുളം റോഡ്			Village road	0.200	3.000	3.000	0.000	0.000	0.000	0.200	0.000	2010	0.000	0metre	0			15						
199	162	191810050000000162	സ്രാമ്പുബ സാർ പുളളാട്ട് പരുത്തിക്കോട് റോഡ്				0.900	4.000	3.000	0.063	0.600	0.000	0.237	0.000	1991	0.100	0metre	1500000			15						
163	163	191810050000000163	ചാലലാടി എറളാട്ട് പരുത്തിക്കോട് റോഡ്			Village road	0.600	3.500	3.000	0.000	0.390	0.000	0.210	0.000	1992	0.150		700000			15						

**File No.PAN/1535/2019-J8(DP)**  
**Local Body Name : Pallikkal Grama Panchayat**

Form :

Sub Form :

Serial No	Book Page No	FormRefID	Road Name	Starting Point	Ending Point	Road Type (ODR/VR)	Road Description			Surface Type					Construction Year	Protection Wall Length	Drainage Channel Length	Cost of construction from 1995	Last Maintenance Details	Remarks	Ward No	Panchayat No	WaterShed ID	Ac.Date and Book Value	Addition Date And Cost	Deduction Date And Cost	Depreciation(%)
							Length (Km)	Width (M)	Carriage Way Width (m)	Cement Concrete	Tar	Metal	Gravel	Katcha Road													
1			2	3	4	5	6	7	8	9	10	11	12	13	14	15	16	17	18	19	20	21	22	23	24	25	26
164	164	191810050000000164	പെരുന്തൊടി റോഡ്			Village road	0.200	3.200	3.000	0.000	0.080	0.000	0.120	0.000	2010	0.000		150000			15						
165	165	191810050000000165	ചിറ്റാപള്ളിയാളി പുൽപ്പാമ്പ് കൊളങ്ങോട്ട് റോഡ്			Village road	0.600	3.000	3.000	0.210	0.000	0.000	0.390	0.000	1991	0.100		800000			15						
166	166	191810050000000166	കാര്യത്തെറ്റ് എടത്തിൽപടി റോഡ്			Village road	2.000	6.000	3.000	0.000	2.000	0.000	0.000	0.000	1979	0.000		4000000			16						

**File No.PAN/1535/2019-J8(DP)**  
**Local Body Name : Pallikkal Grama Panchayat**

Form :

Sub Form :

Serial No	Book Page No	FormRefID	Road Name	Starting Point	Ending Point	Road Type (ODR/VR)	Road Description			Surface Type					Construction Year	Protection Wall Length	Drainage Channel Length	Cost of construction from 1995	Last Maintenance Details	Remarks	Ward No	Panchayat No	WaterShed ID	Ac.Date and Book Value	Addition Date And Cost	Deduction Date And Cost	Depreciation(%)
							Length (Km)	Width (M)	Carriage Way Width (m)	Cement Concrete	Tar	Metal	Gravel	Katcha Road													
1			2	3	4	5	6	7	8	9	10	11	12	13	14	15	16	17	18	19	20	21	22	23	24	25	26
167	167	191810050000000167	മേലേചാനത്ത് വയക്കാരത്ത് റോഡ്			Village road	1.500	5.000	3.000	0.000	0.000	0.000	1.500	0.000	2006	0.500		0			16						
168	168	191810050000000168	വയക്കാരത്ത് കാപ്പുപറമ്പ് റോഡ്			Village road	1.000	5.000	3.000	0.000	1.000	0.000	0.000	0.000	2005	0.000		2000000			16						
169	169	191810050000000169	പുളിനിൽകുന്നകണ്ടി കാപ്പുപറമ്പ് എസ്. സി കോളനി റോഡ്			Village road	0.500	5.000	4.000	0.000	0.500	0.000	0.000	0.000	1994	0.000		2000000			16						

**File No.PAN/1535/2019-J8(DP)**  
**Local Body Name : Pallikkal Grama Panchayat**

Form :

Sub Form :

Serial No	Book Page No	FormRefID	Road Name	Starting Point	Ending Point	Road Type (ODR/VR)	Road Description			Surface Type					Construction Year	Protection Wall Length	Drainage Channel Length	Cost of construction from 1995	Last Maintenance Details	Remarks	Ward No	Panchayat No	WaterShed ID	Ac.Date and Book Value	Addition Date And Cost	Deduction Date And Cost	Depreciation(%)
							Length (Km)	Width (M)	Carriage Way Width (m)	Cement Concrete	Tar	Metal	Gravel	Katcha Road													
1			2	3	4	5	6	7	8	9	10	11	12	13	14	15	16	17	18	19	20	21	22	23	24	25	26
170	170	191810050000000170	ഈലൂപ്പിൻ പുത്തൂർപള്ളിക്കൽ റോഡ്			Village road	2.500	8.000	3.000	0.000	2.500	0.000	0.000	0.000	1982	0.500		5000000			16						
171	171	191810050000000171	ചാലൊടി തിരുത്തൻകുലത്ത് റോഡ്			Village road	1.700	4.000	3.000	0.000	1.000	0.000	0.000	0.000	1996	0.000		2000000			16						
172	172	191810050000000172	ചാലൊടിചാനത്തുമാട് റോഡ്			Village road	1.000	5.000	3.000	0.000	1.000	0.000	0.000	0.000	2005	0.200		2000000			16						

**File No.PAN/1535/2019-J8(DP)**  
**Local Body Name : Pallikkal Grama Panchayat**

Form :

Sub Form :

Serial No	Book Page No	FormRefID	Road Name	Starting Point	Ending Point	Road Type (ODR/VR)	Road Description			Surface Type					Construction Year	Protection Wall Length	Drainage Channel Length	Cost of construction from 1995	Last Maintenance Details	Remarks	Ward No	Panchayat No	WaterShed ID	Ac.Date and Book Value	Addition Date And Cost	Deduction Date And Cost	Depreciation(%)
							Length (Km)	Width (M)	Carriage Way Width (m)	Cement Concrete	Tar	Metal	Gravel	Katcha Road													
1			2	3	4	5	6	7	8	9	10	11	12	13	14	15	16	17	18	19	20	21	22	23	24	25	26
173	173	191810050000000173	പരുത്തിക്കോട് പുതിയത് റോഡ്			Village road	0.750	5.000	3.000	0.000	0.750	0.000	0.000	0.000	1990	0.000		1500000			16						
174	174	191810050000000174	പരുത്തിക്കോട് അരുക്കൻചിറ റോഡ്			Village road	0.750	5.000	3.000	0.000	0.300	0.000	0.450	0.000	1998	0.000		600000			16						
175	175	191810050000000175	തൊടുവിൽ തെക്കെതൊടി റോഡ്			Village road	0.500	5.000	3.000	0.000	0.000	0.000	0.500	0.000	2004	0.000		0			16						

**File No.PAN/1535/2019-J8(DP)**  
**Local Body Name : Pallikkal Grama Panchayat**

Form :

Sub Form :

Serial No	Book Page No	FormRefID	Road Name	Starting Point	Ending Point	Road Type (ODR/VR)	Road Description			Surface Type					Construction Year	Protection Wall Length	Drainage Channel Length	Cost of construction from 1995	Last Maintenance Details	Remarks	Ward No	Panchayat No	WaterShed ID	Ac.Date and Book Value	Addition Date And Cost	Deduction Date And Cost	Depreciation(%)
							Length (Km)	Width (M)	Carriage Way Width (m)	Cement Concrete	Tar	Metal	Gravel	Katcha Road													
1			2	3	4	5	6	7	8	9	10	11	12	13	14	15	16	17	18	19	20	21	22	23	24	25	26
176	176	191810050000000176	പരുത്തിക്കോട് കാപ്പുപറമ്പ് റോഡ്			Village road	0.700	5.000	3.000	0.000	0.700	0.000	0.000	0.000	1981	0.000		1400000			16						
177	177	191810050000000177	മുടക്കയിൽ പരുത്തിക്കോട് റോഡ്			Village road	1.000	5.000	3.000	0.000	1.000	0.000	0.000	0.000	2004	0.000		2000000			16						
178	178	191810050000000178	നെഹറുക്കുൾ പരുത്തിക്കോട് റോഡ്			Village road	1.000	5.000	3.000	0.000	1.000	0.000	0.000	0.000	2001	0.000		2000000			16						

**File No.PAN/1535/2019-J8(DP)**  
**Local Body Name : Pallikkal Grama Panchayat**

Form :

Sub Form :

Serial No	Book Page No	FormRefID	Road Name	Starting Point	Ending Point	Road Type (ODR/VR)	Road Description			Surface Type					Construction Year	Protection Wall Length	Drainage Channel Length	Cost of construction from 1995	Last Maintenance Details	Remarks	Ward No	Panchayat No	WaterShed ID	Aq.Date and Book Value	Addition Date And Cost	Deduction Date And Cost	Depreciation(%)
							Length (Km)	Width (M)	Carriage Way Width (m)	Cement Concrete	Tar	Metal	Gravel	Katcha Road													
1			2	3	4	5	6	7	8	9	10	11	12	13	14	15	16	17	18	19	20	21	22	23	24	25	26
179	179	191810050000000179	ജവാൻസ് നഗർ ഹൈസ്കൂൾ റോഡ്			Village road	1.000	8.000	3.000	0.000	1.000	0.000	0.000	0.000	1978	0.000		2000000			16						
180	180	191810050000000180	അമ്പലപ്പടി അംബേദ്കർ കോളനി റോഡ്			Village road	1.000	4.000	3.000	0.000	1.000	0.000	0.000	0.000	1985	0.000		2000000			17						
181	181	191810050000000181	കോണീരിമ ട് ക് തെക്കേപ്പുളളിശ്ശേരി വയൽ റോഡ്			Village road	1.000	4.000	3.000	0.000	1.000	0.000	0.000	0.000	1995	0.000		2000000			17						

**File No.PAN/1535/2019-J8(DP)**  
**Local Body Name : Pallikkal Grama Panchayat**

Form :

Sub Form :

Serial No	Book No	Page No	FormRefID	Road Name	Starting Point	Ending Point	Road Type (ODR/VR)	Road Description			Surface Type					Construction Year	Protection Wall Length	Drainage Channel Length	Cost of construction from 1995	Last Maintenance Details	Remarks	Ward No	Panchayat No	WaterShed ID	Ac.Date and Book Value	Addition Date And Cost	Deduction Date And Cost	Depreciation(%)	
								Length (Km)	Width (M)	Carriage Way Width (m)	Cement Concrete	Tar	Metal	Gravel	Katcha Road														
1				2	3	4	5	6	7	8	9	10	11	12	13	14	15	16	17	18	19	20	21	22	23	24	25	26	
182	182		191810050000000182	ചോലക്കരമട് കളത്തിങ്ങൽ അരു റോഡ്			Village road	0.500	4.000	3.000	0.000	0.300	0.000	0.200	0.000	1990	0.000		600000			17							
183	183		191810050000000183	പെരുമ്പേക്കട് കോണിരിമട് റോഡ്			Village road	0.600	3.000	3.000	0.000	0.000	0.000	0.600	0.000	2005	0.000		0			17							
184	184		191810050000000184	കോണിരിമട് ചെറുചോലക്കര റോഡ്			Village road	0.700	3.000	3.000	0.000	0.700	0.000	0.000	0.000	2004	0.000		1400000			17							



**File No.PAN/1535/2019-J8(DP)**  
**Local Body Name : Pallikkal Grama Panchayat**

Form :

Sub Form :

Serial No	Book Page No	FormRefID	Road Name	Starting Point	Ending Point	Road Type (ODR/VR)	Road Description			Surface Type					Construction Year	Protection Wall Length	Drainage Channel Length	Cost of construction from 1995	Last Maintenance Details	Remarks	Ward No	Panchayat No	WaterShed ID	Ac.Date and Book Value	Addition Date And Cost	Deduction Date And Cost	Depreciation(%)
							Length (Km)	Width (M)	Carriage Way Width (m)	Cement Concrete	Tar	Metal	Gravel	Katcha Road													
1			2	3	4	5	6	7	8	9	10	11	12	13	14	15	16	17	18	19	20	21	22	23	24	25	26
185	185	191810050000000185	അങ്കപറമ്പ് അമ്പലപ്പടി റോഡ്			Village road	1.400	3.000	3.000	0.000	1.200	0.000	0.200	0.000	2007	0.000		2500000			18						
214	186	191810050000000186	അംഗപ്പുറമ്പ് പത്തൂർപടി റോഡ്			Village road	1.000	3.000	3.000	0.000	1.000	0.000	0.000	0.000	2005	0.000		2000000			17						
187	187	191810050000000187	കൊല്ലടിചേ റാലമാട വയൽ റോഡ്			Village road	0.250	3.000	3.000	0.000	0.000	0.000	0.250	0.000	2003	0.000		0			17						

**File No.PAN/1535/2019-J8(DP)**  
**Local Body Name : Pallikkal Grama Panchayat**

Form :

Sub Form :

Serial No	Book Page No	FormRefID	Road Name	Starting Point	Ending Point	Road Type (ODR/VR)	Road Description			Surface Type					Construction Year	Protection Wall Length	Drainage Channel Length	Cost of construction from 1995	Last Maintenance Details	Remarks	Ward No	Panchayat No	WaterShed ID	Ac.Date and Book Value	Addition Date And Cost	Deduction Date And Cost	Depreciation(%)
							Length (Km)	Width (M)	Carriage Way Width (m)	Cement Concrete	Tar	Metal	Gravel	Katcha Road													
1			2	3	4	5	6	7	8	9	10	11	12	13	14	15	16	17	18	19	20	21	22	23	24	25	26
188	188	191810050000000188	പുത്തൂർപള്ളിക്കൽ ഏലോത്ത് അമ്പലം വയൽ റോഡ്			Village road	1.200	3.500	3.000	0.000	1.200	0.000	0.000	0.000	2006	0.000		2400000			17						
189	189	191810050000000189	പുത്തൂർ പള്ളിക്കൽ പാത്തിക്കുഴി റോഡ്			Village road	0.700	4.000	3.000	0.000	0.700	0.000	0.000	0.000	2003	0.000		1400000			17						
190	190	191810050000000190	കുറുങ്ങോട്ടു പറമ്പ് പയങ്ങര തൊടി റോഡ്			Village road	0.500	3.000	3.000	0.000	0.000	0.000	0.500	0.000	2012	0.000		0			17						

**File No.PAN/1535/2019-J8(DP)**  
**Local Body Name : Pallikkal Grama Panchayat**

Form :

Sub Form :

Serial No	Book Page No	FormRefID	Road Name	Starting Point	Ending Point	Road Type (ODR/VR)	Road Description			Surface Type					Construction Year	Protection Wall Length	Drainage Channel Length	Cost of construction from 1995	Last Maintenance Details	Remarks	Ward No	Panchayat No	WaterShed ID	Aq.Date and Book Value	Addition Date And Cost	Deduction Date And Cost	Depreciation(%)
							Length (Km)	Width (M)	Carriage Way Width (m)	Cement Concrete	Tar	Metal	Gravel	Katcha Road													
1			2	3	4	5	6	7	8	9	10	11	12	13	14	15	16	17	18	19	20	21	22	23	24	25	26
191	191	191810050000000191	പുത്തൂർ പള്ളിക്കൽ ഹൈസ്കൂൾ റോഡ്			Village road	1.000	3.000	3.000	0.000	1.000	0.000	0.000	0.000	1965	1.000	1 kilometer	2000000			17						
192	192	191810050000000192	ഹൈസ്കൂൾ പരുത്തിക്കോട് ട്രേക്കിംഗ് റോഡ്			Village road	0.500	3.000	3.000	0.000	0.000	0.000	0.500	0.000	2006	0.000		0			17						
193	193	191810050000000193	പരുത്തിക്കോട് പുത്തൂർ പള്ളിക്കൽ എം എൽ എ റോഡ്			Village road	0.600	4.000	3.000	0.000	0.600	0.000	0.000	0.000	1995	0.000	0.6kilometre	1200000			17						

**File No.PAN/1535/2019-J8(DP)**  
**Local Body Name : Pallikkal Grama Panchayat**

Form :

Sub Form :

Serial No	Book Page No	FormRefID	Road Name	Starting Point	Ending Point	Road Type (ODR/VR)	Road Description			Surface Type					Construction Year	Protection Wall Length	Drainage Channel Length	Cost of construction from 1995	Last Maintenance Details	Remarks	Ward No	Panchayat No	WaterShed ID	Ac.Date and Book Value	Addition Date And Cost	Deduction Date And Cost	Depreciation(%)
							Length (Km)	Width (M)	Carriage Way Width (m)	Cement Concrete	Tar	Metal	Gravel	Katcha Road													
1			2	3	4	5	6	7	8	9	10	11	12	13	14	15	16	17	18	19	20	21	22	23	24	25	26
194	194	191810050000000194	വടക്കെക്കണ്ടി അരുതൊടുവിൽ റോഡ്			Village road	1.200	4.000	3.000	0.000	0.000	0.000	1.200	0.000	2008	0.000		0			17						
195	195	191810050000000195	പുത്തനാടുവയൽ റോഡ്			Village road	0.700	3.000	3.000	0.000	0.000	0.000	0.700	0.000	2000	0.000		0			17						
196	196	191810050000000196	പയങ്ങരമാട് വയൽ റോഡ്			Village road	0.700	3.000	3.000	0.000	0.000	0.000	0.700	0.000	1995	0.000		0			17						

**File No.PAN/1535/2019-J8(DP)**  
**Local Body Name : Pallikkal Grama Panchayat**

Form :

Sub Form :

Serial No	Book Page No	FormRefID	Road Name	Starting Point	Ending Point	Road Type (ODR/VR)	Road Description			Surface Type					Construction Year	Protection Wall Length	Drainage Channel Length	Cost of construction from 1995	Last Maintenance Details	Remarks	Ward No	Panchayat No	WaterShed ID	Ac.Date and Book Value	Addition Date And Cost	Deduction Date And Cost	Depreciation(%)
							Length (Km)	Width (M)	Carriage Way Width (m)	Cement Concrete	Tar	Metal	Gravel	Katcha Road													
1			2	3	4	5	6	7	8	9	10	11	12	13	14	15	16	17	18	19	20	21	22	23	24	25	26
197	197	191810050000000197	തൂനിവേഴ്സ റ്റി ല ക്ഷംവീട് സലാമത്ത് നഗർ റോഡ്			Village road	3.500	8.000	3.000	0.000	3.500	0.000	0.000	0.000	1977	0.100		7000000			19						
198	198	191810050000000198	ചെനക്കൽ ചെട്ടിയാർമാ ട റോഡ്			Village road	1.500	3.400	3.000	0.000	0.200	0.000	1.300	0.000	1981	0.000		500000			19						
199	199	191810050000000199	ചെനക്കൽ കോഹിനൂർ റോഡ്			Village road	0.100	3.400	3.000	0.000	0.000	0.000	0.100	0.000	2000	0.000		0			19						

**File No.PAN/1535/2019-J8(DP)**  
**Local Body Name : Pallikkal Grama Panchayat**

Form :

Sub Form :

Serial No	Book Page No	FormRefID	Road Name	Starting Point	Ending Point	Road Type (ODR/VR)	Road Description			Surface Type					Construction Year	Protection Wall Length	Drainage Channel Length	Cost of construction from 1995	Last Maintenance Details	Remarks	Ward No	Panchayat No	WaterShed ID	Aq.Date and Book Value	Addition Date And Cost	Deduction Date And Cost	Depreciation(%)
							Length (Km)	Width (M)	Carriage Way Width (m)	Cement Concrete	Tar	Metal	Gravel	Katcha Road													
1			2	3	4	5	6	7	8	9	10	11	12	13	14	15	16	17	18	19	20	21	22	23	24	25	26
200	200	191810050000000200	ചെനക്കൽ കോ ഓപ്പറേറ്റീവ് കോളേജ് റോഡ്			Village road	0.120	3.400	3.000	0.120	0.000	0.000	0.000	0.000	1996	0.000		500000			19						
201	201	191810050000000201	ചെനക്കൽ മാത്തിൽ അമ്പലവളവ് റോഡ്			Village road	2.500	3.500	3.000	0.000	2.200	0.000	0.300	0.000	2001	0.150		4000000			19						
202	202	191810050000000202	കൊടിമരം പീടികക്കണ്ടി റോഡ്			Village road	0.180	3.500	3.000	0.000	0.100	0.000	0.080	0.000	1968	0.000	0metre	200000			19						

**File No.PAN/1535/2019-J8(DP)**  
**Local Body Name : Pallikkal Grama Panchayat**

Form :

Sub Form :

Serial No	Book Page No	FormRefID	Road Name	Starting Point	Ending Point	Road Type (ODR/VR)	Road Description			Surface Type					Construction Year	Protection Wall Length	Drainage Channel Length	Cost of construction from 1995	Last Maintenance Details	Remarks	Ward No	Panchayat No	WaterShed ID	Ac.Date and Book Value	Addition Date And Cost	Deduction Date And Cost	Depreciation(%)
							Length (Km)	Width (M)	Carriage Way Width (m)	Cement Concrete	Tar	Metal	Gravel	Katcha Road													
1			2	3	4	5	6	7	8	9	10	11	12	13	14	15	16	17	18	19	20	21	22	23	24	25	26
83 212		191810050000000212	ചാളക്കണ്ടി മടത്തിൽ അരു റോഡ്			Village road	0.200	4.000	3.000	0.000	0.000	0.000	0.200	0.000	1990	0.000		0			7						
115 213		191810050000000213	കൂട്ടാലുങ്ങൽ കക്കിടി പറമ്പ് റോഡ്			Village road	0.200	2.700	2.700	0.000	0.000	0.000	0.200	0.000	2009	0.000		0			10						
116 214		191810050000000214	കരുവാൻകല്ലൂർ കോളനി റോഡ്			Village road	1.000	4.000	4.000	0.000	0.000	0.000	1.000	0.000	2011	0.000		0			11						

**File No.PAN/1535/2019-J8(DP)**  
**Local Body Name : Pallikkal Grama Panchayat**

Form :

Sub Form :

Serial No	Book Page No	FormRefID	Road Name	Starting Point	Ending Point	Road Type (ODR/VR)	Road Description			Surface Type					Construction Year	Protection Wall Length	Drainage Channel Length	Cost of construction from 1995	Last Maintenance Details	Remarks	Ward No	Panchayat No	WaterShed ID	Aq.Date and Book Value	Addition Date And Cost	Deduction Date And Cost	Depreciation(%)
							Length (Km)	Width (M)	Carriage Way Width (m)	Cement Concrete	Tar	Metal	Gravel	Katcha Road													
1			2	3	4	5	6	7	8	9	10	11	12	13	14	15	16	17	18	19	20	21	22	23	24	25	26
117 215		191810050000000215	കരുവാൻകുളം കീഴ്ത്താലൂക്കൽ റോഡ്			Village road	0.550	3.000	3.000	0.000	0.250	0.000	0.300	0.000	2012	0.000		625000			11						
203 216		191810050000000216	ദേവതിയാൽ സ്കൂൾ റോഡ്			Village road	1.000	3.400	3.000	0.000	0.900	0.000	0.100	0.000	1970	0.000		1500000			19						
204 217		191810050000000217	സ്കൂൾ പാലത്തോട്ട് റോഡ്			Village road	0.664	3.400	3.000	0.000	0.560	0.000	0.104	0.000	1986	0.000		1000000			19						



**File No.PAN/1535/2019-J8(DP)**  
**Local Body Name : Pallikkal Grama Panchayat**

Form :

Sub Form :

Serial No	Book Page No	FormRefID	Road Name	Starting Point	Ending Point	Road Type (ODR/VR)	Road Description			Surface Type					Construction Year	Protection Wall Length	Drainage Channel Length	Cost of construction from 1995	Last Maintenance Details	Remarks	Ward No	Panchayat No	WaterShed ID	Ac.Date and Book Value	Addition Date And Cost	Deduction Date And Cost	Depreciation(%)
							Length (Km)	Width (M)	Carriage Way Width (m)	Cement Concrete	Tar	Metal	Gravel	Katcha Road													
1			2	3	4	5	6	7	8	9	10	11	12	13	14	15	16	17	18	19	20	21	22	23	24	25	26
205 218		19181005000000218	മാട്ടിൽപുറം പണിക്കര റോഡ്			Village road	0.225	3.100	3.000	0.000	0.225	0.000	0.000	0.000	2003	0.000		400000			19						
206 219		19181005000000219	ദേവതിയാൽ ഹൗസിങ്ങ് കോളനി നെടുങ്ങോട്ടുമാട് മന്ദിര റോഡ്			Village road	0.430	3.200	3.000	0.000	0.250	0.000	0.180	0.000	2000	0.000		0			19						
207 220		19181005000000220	പുത്തൂർപള്ളിക്കൽ കോളേജ് റോഡ്			Village road	2.750	6.000	3.000	0.000	2.750	0.000	0.000	0.000	1997	0.000		4500000			21						

**File No.PAN/1535/2019-J8(DP)**  
**Local Body Name : Pallikkal Grama Panchayat**

Form :

Sub Form :

Serial No	Book Page No	FormRefID	Road Name	Starting Point	Ending Point	Road Type (ODR/VR)	Road Description			Surface Type					Construction Year	Protection Wall Length	Drainage Channel Length	Cost of construction from 1995	Last Maintenance Details	Remarks	Ward No	Panchayat No	WaterShed ID	Aq.Date and Book Value	Addition Date And Cost	Deduction Date And Cost	Depreciation(%)
							Length (Km)	Width (M)	Carriage Way Width (m)	Cement Concrete	Tar	Metal	Gravel	Katcha Road													
1			2	3	4	5	6	7	8	9	10	11	12	13	14	15	16	17	18	19	20	21	22	23	24	25	26
208 221		19181005000000221	പാച്ചീരിക്കണ്ടി ഉമ്മളത്ത് റോഡ്			Village road	0.350	3.000	3.000	0.000	0.250	0.000	0.100	0.000	2007	0.000		500000			21						
209 222		19181005000000222	കുറുന്തല മച്ചിങ്ങൽ റോഡ്			Village road	0.900	4.000	3.000	0.000	0.800	0.000	0.100	0.000	2001	0.000		1500000			21						
210 223		19181005000000223	കുറുന്തല മച്ചിങ്ങൽ കരാകൊടി റോഡ്			Village road	0.400	3.000	3.000	0.000	0.000	0.000	0.400	0.000	2005	0.000		0			21						

**File No.PAN/1535/2019-J8(DP)**  
**Local Body Name : Pallikkal Grama Panchayat**

Form :

Sub Form :

Serial No	Book Page No	FormRefID	Road Name	Starting Point	Ending Point	Road Type (ODR/VR)	Road Description			Surface Type					Construction Year	Protection Wall Length	Drainage Channel Length	Cost of construction from 1995	Last Maintenance Details	Remarks	Ward No	Panchayat No	WaterShed ID	Ac.Date and Book Value	Addition Date And Cost	Deduction Date And Cost	Depreciation(%)
							Length (Km)	Width (M)	Carriage Way Width (m)	Cement Concrete	Tar	Metal	Gravel	Katcha Road													
1			2	3	4	5	6	7	8	9	10	11	12	13	14	15	16	17	18	19	20	21	22	23	24	25	26
211 224		19181005000000224	കുറുത്തല പാവിലക്കണ്ടി റോഡ്			Village road	0.650	3.500	3.000	0.000	0.500	0.150	0.000	0.000	2002	0.000		1150000			21						
212 225		19181005000000225	അമ്പലവളവ് വീക്കൻഞ്ചേരി റോഡ്			Village road	0.700	4.000	3.000	0.000	0.150	0.000	0.550	0.000	2003	0.000		300000			21						
213 226		19181005000000226	മച്ചിങ്ങൽ ചക്കൊടി റോഡ്			Village road	0.500	3.000	3.000	0.000	0.000	0.000	0.500	0.000	2002	0.000		0			21						

**File No.PAN/1535/2019-J8(DP)**  
**Local Body Name : Pallikkal Grama Panchayat**

Form :

Sub Form :

Serial No	Book Page No	FormRefID	Road Name	Starting Point	Ending Point	Road Type (ODR/VR)	Road Description			Surface Type					Construction Year	Protection Wall Length	Drainage Channel Length	Cost of construction from 1995	Last Maintenance Details	Remarks	Ward No	Panchayat No	WaterShed ID	Ac.Date and Book Value	Addition Date And Cost	Deduction Date And Cost	Depreciation(%)
							Length (Km)	Width (M)	Carriage Way Width (m)	Cement Concrete	Tar	Metal	Gravel	Katcha Road													
1			2	3	4	5	6	7	8	9	10	11	12	13	14	15	16	17	18	19	20	21	22	23	24	25	26
214 227		191810050000000227	കുറുന്തല അമ്പലമുക്ക് റോഡ്			Village road	0.400	3.000	3.000	0.000	0.000	0.000	0.400	0.000	2005	0.000		0			21						
215 228		191810050000000228	അമ്പലമുക്ക് കുറുന്തല റോഡ്			Village road	0.275	3.000	3.000	0.000	0.200	0.000	0.075	0.000	2001	0.000		400000			21						
216 229		191810050000000229	അമ്പലമുക്ക് ചെട്ടിയാർമുക്ക് റോഡ്			Village road	2.500	6.000	3.000	0.000	2.500	0.000	0.000	0.000	1973	0.250		5000000			21						

**File No.PAN/1535/2019-J8(DP)**  
**Local Body Name : Pallikkal Grama Panchayat**

Form :

Sub Form :

Serial No	Book Page No	FormRefID	Road Name	Starting Point	Ending Point	Road Type (ODR/VR)	Road Description			Surface Type					Construction Year	Protection Wall Length	Drainage Channel Length	Cost of construction from 1995	Last Maintenance Details	Remarks	Ward No	Panchayat No	WaterShed ID	Ac.Date and Book Value	Addition Date And Cost	Deduction Date And Cost	Depreciation(%)
							Length (Km)	Width (M)	Carriage Way Width (m)	Cement Concrete	Tar	Metal	Gravel	Katcha Road													
1			2	3	4	5	6	7	8	9	10	11	12	13	14	15	16	17	18	19	20	21	22	23	24	25	26
217	230	19181005000000230	അമ്പലവളവ് എടൊട്ടി റോഡ്			Village road	0.600	3.000	3.000	0.000	0.100	0.000	0.500	0.000	2003	0.000		200000			21						
218	231	19181005000000231	കോഴിശ്ശേരി മാട് വയക്കാര അപ്പടി റോഡ്			Village road	0.450	4.200	3.000	0.000	0.450	0.000	0.000	0.000	2006	0.000		1100000			20						
219	232	19181005000000232	വയക്കാര അപ്പടി കൊയപ്പുതെടി റോഡ്			Village road	0.550	4.500	3.000	0.000	0.250	0.000	0.300	0.000	2000	0.000		625000			20						

**File No.PAN/1535/2019-J8(DP)**  
**Local Body Name : Pallikkal Grama Panchayat**

Form :

Sub Form :

Serial No	Book Page No	FormRefID	Road Name	Starting Point	Ending Point	Road Type (ODR/VR)	Road Description			Surface Type					Construction Year	Protection Wall Length	Drainage Channel Length	Cost of construction from 1995	Last Maintenance Details	Remarks	Ward No	Panchayat No	WaterShed ID	Ac.Date and Book Value	Addition Date And Cost	Deduction Date And Cost	Depreciation(%)
							Length (Km)	Width (M)	Carriage Way Width (m)	Cement Concrete	Tar	Metal	Gravel	Katcha Road													
1			2	3	4	5	6	7	8	9	10	11	12	13	14	15	16	17	18	19	20	21	22	23	24	25	26
230	233	19181005000000233	കൃഷിഭവൻ അങ്കുരമ്പ് റോഡ്			Village road	0.950	6.000	3.000	0.000	0.950	0.000	0.000	0.000	2002	0.000		2300000			20						
231	234	19181005000000234	കൃഷിഭവൻ അരീപറമ്പ് റോഡ്			Village road	0.600	8.000	3.000	0.000	0.600	0.000	0.000	0.000	2005	0.000		1500000			20						
232	235	19181005000000235	കോഴിശ്ശേരി മാട് പണിക്കര അച്ചാലി റോഡ്			Village road	0.900	5.000	3.000	0.000	0.100	0.000	0.800	0.000	2005	0.000		250000			20						

**File No.PAN/1535/2019-J8(DP)**  
**Local Body Name : Pallikkal Grama Panchayat**

Form :

Sub Form :

Serial No	Book Page No	FormRefID	Road Name	Starting Point	Ending Point	Road Type (ODR/VR)	Road Description			Surface Type					Construction Year	Protection Wall Length	Drainage Channel Length	Cost of construction from 1995	Last Maintenance Details	Remarks	Ward No	Panchayat No	WaterShed ID	Ac.Date and Book Value	Addition Date And Cost	Deduction Date And Cost	Depreciation(%)
							Length (Km)	Width (M)	Carriage Way Width (m)	Cement Concrete	Tar	Metal	Gravel	Katcha Road													
1			2	3	4	5	6	7	8	9	10	11	12	13	14	15	16	17	18	19	20	21	22	23	24	25	26
233 236		19181005000000236	റെട്ടിപീടിക പുക്കാട്ടുപറമ്പ് റോഡ്			Village road	1.000	4.000	3.000	0.000	0.000	0.000	1.000	0.000	2005	0.000		0			20						
234 237		19181005000000237	റെട്ടിപീടിക നെടുങ്ങോട്ടുമാട് റോഡ്			Village road	0.800	5.000	3.000	0.000	0.800	0.000	0.000	0.000	2008	0.000		1200000			20						
235 238		19181005000000238	റെട്ടിപീടിക നെടുങ്ങോട്ടുമാട് പള്ളി റോഡ്			Village road	0.500	4.000	3.000	0.000	0.000	0.000	0.500	0.000	2000	0.000		0			20						

**File No.PAN/1535/2019-J8(DP)**  
**Local Body Name : Pallikkal Grama Panchayat**

Form :

Sub Form :

Serial No	Book Page No	FormRefID	Road Name	Starting Point	Ending Point	Road Type (ODR/VR)	Road Description			Surface Type					Construction Year	Protection Wall Length	Drainage Channel Length	Cost of construction from 1995	Last Maintenance Details	Remarks	Ward No	Panchayat No	WaterShed ID	Ac.Date and Book Value	Addition Date And Cost	Deduction Date And Cost	Depreciation(%)
							Length (Km)	Width (M)	Carriage Way Width (m)	Cement Concrete	Tar	Metal	Gravel	Katcha Road													
1			2	3	4	5	6	7	8	9	10	11	12	13	14	15	16	17	18	19	20	21	22	23	24	25	26
236 239		19181005000000239	അമ്പലവളവ് ചെനക്കൽ റോഡ്			Village road	0.650	5.400	3.000	0.000	0.500	0.000	0.000	0.150	1999	0.000		1200000			20						
237 240		19181005000000240	അമ്പലവളവ് ചെട്ടിയാർമാട റോഡ്			Village road	0.900	6.000	3.000	0.000	0.900	0.000	0.000	0.000	2007	0.000		0			20						
238 241		19181005000000241	മാവീൻചോട് കോട്ടേപ്പുറം തെക്കായിൽ അരു റോഡ്			Village road	0.550	3.500	3.000	0.000	0.250	0.000	0.300	0.000	2001	0.000		500000			22						



**File No.PAN/1535/2019-J8(DP)**  
**Local Body Name : Pallikkal Grama Panchayat**

Form :

Sub Form :

Serial No	Book Page No	FormRefID	Road Name	Starting Point	Ending Point	Road Type (ODR/VR)	Road Description			Surface Type					Construction Year	Protection Wall Length	Drainage Channel Length	Cost of construction from 1995	Last Maintenance Details	Remarks	Ward No	Panchayat No	WaterShed ID	Aq.Date and Book Value	Addition Date And Cost	Deduction Date And Cost	Depreciation(%)
							Length (Km)	Width (M)	Carriage Way Width (m)	Cement Concrete	Tar	Metal	Gravel	Katcha Road													
1			2	3	4	5	6	7	8	9	10	11	12	13	14	15	16	17	18	19	20	21	22	23	24	25	26
239 242		19181005000000242	കോഴിപ്പുറം ചെട്ടുവർമാട് റോഡ്			Village road	1.500	6.000	3.000	0.000	1.500	0.000	0.000	0.000	1995	0.000		3000000			22						
240 243		19181005000000243	കോഴിപ്പുറം മാട്ടുമ്മൽ കുറുന്തല റോഡ്			Village road	1.000	5.000	3.000	0.000	1.000	0.000	0.000	0.000	1997	0.000		2000000			22						
0 244		19181005000000244	യു കെ സി ചോലാടൻ കണ്ടി റോഡ്			Village road	0.600	3.500	3.000	0.000	0.600	0.000	0.000	0.000	2003	0.000		1200000			22						

**File No.PAN/1535/2019-J8(DP)**  
**Local Body Name : Pallikkal Grama Panchayat**

Form :

Sub Form :

Serial No	Book Page No	FormRefID	Road Name	Starting Point	Ending Point	Road Type (ODR/VR)	Road Description			Surface Type					Construction Year	Protection Wall Length	Drainage Channel Length	Cost of construction from 1995	Last Maintenance Details	Remarks	Ward No	Panchayat No	WaterShed ID	Ac.Date and Book Value	Addition Date And Cost	Deduction Date And Cost	Depreciation(%)
							Length (Km)	Width (M)	Carriage Way Width (m)	Cement Concrete	Tar	Metal	Gravel	Katcha Road													
1			2	3	4	5	6	7	8	9	10	11	12	13	14	15	16	17	18	19	20	21	22	23	24	25	26
0245		19181005000000245	ആരണയിൽ ശ്മശാനം റോഡ്			Village road	0.300	3.000	3.000	0.000	0.000	0.000	0.300	0.000	2007	0.000		0			22						
0246		19181005000000246	കോഴിപ്പുറം തെക്കുപുറം കോളനി റോഡ്			Village road	0.400	3.000	3.000	0.000	0.000	0.000	0.400	0.000	1996	0.000		0			22						
0247		19181005000000247	പൈങ്ങോട്ടുർ ആരണയിൽ റോഡ്			Village road	0.380	3.000	3.000	0.000	0.000	0.000	0.380	0.000	2008	0.000		0			22						

**File No.PAN/1535/2019-J8(DP)**  
**Local Body Name : Pallikkal Grama Panchayat**

Form :

Sub Form :

Serial No	Book Page No	FormRefID	Road Name	Starting Point	Ending Point	Road Type (ODR/VR)	Road Description			Surface Type					Construction Year	Protection Wall Length	Drainage Channel Length	Cost of construction from 1995	Last Maintenance Details	Remarks	Ward No	Panchayat No	WaterShed ID	Aq.Date and Book Value	Addition Date And Cost	Deduction Date And Cost	Depreciation(%)
							Length (Km)	Width (M)	Carriage Way Width (m)	Cement Concrete	Tar	Metal	Gravel	Katcha Road													
1			2	3	4	5	6	7	8	9	10	11	12	13	14	15	16	17	18	19	20	21	22	23	24	25	26
0248		19181005000000248	കോഴിപ്പുറം കല്ലുങ്ങൽ റോഡ്			Village road	0.800	3.000	3.000	0.000	0.200	0.000	0.600	0.000	2008	0.000		400000			22						
0249		19181005000000249	കാക്കഞ്ചേരി തെക്കുപുറം റോഡ്			Village road	0.550	3.500	3.000	0.000	0.550	0.000	0.000	0.000	2006	0.000		1100000			22						
0250		19181005000000250	കോഴിപ്പുറം അയ്യപ്പൻകാവ് മിച്ചഭൂമി റോഡ്			Village road	0.700	3.000	3.000	0.000	0.000	0.000	0.700	0.000	1998	0.000		0			22						

**File No.PAN/1535/2019-J8(DP)**  
**Local Body Name : Pallikkal Grama Panchayat**

Form :

Sub Form :

Serial No	Book Page No	FormRefID	Road Name	Starting Point	Ending Point	Road Type (ODR/VR)	Road Description			Surface Type					Construction Year	Protection Wall Length	Drainage Channel Length	Cost of construction from 1995	Last Maintenance Details	Remarks	Ward No	Panchayat No	WaterShed ID	Ac.Date and Book Value	Addition Date And Cost	Deduction Date And Cost	Depreciation(%)
							Length (Km)	Width (M)	Carriage Way Width (m)	Cement Concrete	Tar	Metal	Gravel	Katcha Road													
1			2	3	4	5	6	7	8	9	10	11	12	13	14	15	16	17	18	19	20	21	22	23	24	25	26
0251		191810050000000251	കോളേജ് റോഡ് അമ്പലക്കണ്ടി റോഡ്			Village road	0.450	3.000	3.000	0.000	0.000	0.000	0.450	0.000	2001	0.000		0			22						
0252		191810050000000252	ചെട്ടിയാർമാട് ചെമ്പനാട്ട് റോഡ്			Village road	0.600	3.000	3.000	0.000	0.000	0.000	0.600	0.000	1993	0.000		0			22						
0253		191810050000000253	ചെട്ടയാർമാട് ചെമ്പനക്കൽ റോഡ്			Village road	1.000	4.500	3.000	0.000	0.000	0.000	1.000	0.000	1990	0.000		0			22						

**File No.PAN/1535/2019-J8(DP)**  
**Local Body Name : Pallikkal Grama Panchayat**

Form :

Sub Form :

Serial No	Book Page No	FormRefID	Road Name	Starting Point	Ending Point	Road Type (ODR/VR)	Road Description			Surface Type					Construction Year	Protection Wall Length	Drainage Channel Length	Cost of construction from 1995	Last Maintenance Details	Remarks	Ward No	Panchayat No	WaterShed ID	Ac.Date and Book Value	Addition Date And Cost	Deduction Date And Cost	Depreciation(%)
							Length (Km)	Width (M)	Carriage Way Width (m)	Cement Concrete	Tar	Metal	Gravel	Katcha Road													
1			2	3	4	5	6	7	8	9	10	11	12	13	14	15	16	17	18	19	20	21	22	23	24	25	26
0254		19181005000000254	ചെട്ടയാർമാട് പള്ളിയാളി റോഡ്				0.500	3.000	3.000	0.000	0.000	0.000	0.500	0.000	2002	0.000		0			22						
0255		19181005000000255	ചെട്ടയാർമാട് അധികാര അംഗൻവാടി റോഡ്			Village road	0.500	4.000	3.000	0.000	0.500	0.000	0.000	0.000	1929	0.100		1000000			22						
0256		19181005000000256	ചെട്ടയാർമാട് അധികാര അതിൽ റോഡ്			Village road	0.500	4.000	3.000	0.000	0.500	0.000	0.000	0.000	1996	0.000		1000000			22						

**File No.PAN/1535/2019-J8(DP)**  
**Local Body Name : Pallikkal Grama Panchayat**

Form :

Sub Form :

Serial No	Book No	Page No	FormRefID	Road Name	Starting Point	Ending Point	Road Type (ODR/VR)	Road Description			Surface Type					Construction Year	Protection Wall Length	Drainage Channel Length	Cost of construction from 1995	Last Maintenance Details	Remarks	Ward No	Panchayat No	WaterShed ID	Ac.Date and Book Value	Addition Date And Cost	Deduction Date And Cost	Depreciation(%)
								Length (Km)	Width (M)	Carriage Way Width (m)	Cement Concrete	Tar	Metal	Gravel	Katcha Road													
1				2	3	4	5	6	7	8	9	10	11	12	13	14	15	16	17	18	19	20	21	22	23	24	25	26
0258			19181005000000258	പാലപ്പെട്ടി അമ്പലപ്പുറം റോഡ്			Village road	0.750	6.000	3.000	0.000	0.375	0.000	0.375	0.000	1991	0.000		900000			12						
0259			19181005000000259	പാലപ്പെട്ടി മുക്കോൾകുണ്ട് റോഡ്			Village road	0.500	3.000	3.000	0.000	0.250	0.000	0.250	0.000	2000	0.000		600000			12						
0260			19181005000000260	കൊടിക്കൽ മാട്ടുംപുറം റോഡ്			Village road	0.750	3.000	3.000	0.000	0.400	0.000	0.350	0.000	1996	0.000		1000000			12						

**File No.PAN/1535/2019-J8(DP)**  
**Local Body Name : Pallikkal Grama Panchayat**

Form :

Sub Form :

Serial No	Book Page No	FormRefID	Road Name	Starting Point	Ending Point	Road Type (ODR/VR)	Road Description			Surface Type					Construction Year	Protection Wall Length	Drainage Channel Length	Cost of construction from 1995	Last Maintenance Details	Remarks	Ward No	Panchayat No	WaterShed ID	Ac.Date and Book Value	Addition Date And Cost	Deduction Date And Cost	Depreciation(%)
							Length (Km)	Width (M)	Carriage Way Width (m)	Cement Concrete	Tar	Metal	Gravel	Katcha Road													
1			2	3	4	5	6	7	8	9	10	11	12	13	14	15	16	17	18	19	20	21	22	23	24	25	26
0261		19181005000000261	പാലപ്പെട്ടി ഉങ്ങുങ്ങൽ റോഡ്			Village road	1.000	3.500	3.000	0.000	0.500	0.000	0.500	0.000	2000	0.000		1200000			12						
0262		19181005000000262	അമ്പലപുറത്ത് അരിത്തോട് റോഡ്			Village road	0.500	3.000	3.000	0.000	0.250	0.000	0.250	0.000	1998	0.000		600000			12						
0263		19181005000000263	കാരക്കാട്ടുപറമ്പ് മാട്ടുപുറം റോഡ്			Village road	0.500	3.000	3.000	0.000	0.500	0.000	0.000	0.000	2000	0.000		1200000			12						

**File No.PAN/1535/2019-J8(DP)**  
**Local Body Name : Pallikkal Grama Panchayat**

Form :

Sub Form :

Serial No	Book Page No	FormRefID	Road Name	Starting Point	Ending Point	Road Type (ODR/VR)	Road Description			Surface Type					Construction Year	Protection Wall Length	Drainage Channel Length	Cost of construction from 1995	Last Maintenance Details	Remarks	Ward No	Panchayat No	WaterShed ID	Ac.Date and Book Value	Addition Date And Cost	Deduction Date And Cost	Depreciation(%)
							Length (Km)	Width (M)	Carriage Way Width (m)	Cement Concrete	Tar	Metal	Gravel	Katcha Road													
1			2	3	4	5	6	7	8	9	10	11	12	13	14	15	16	17	18	19	20	21	22	23	24	25	26
0264		191810050000000264	കാരക്കാട്ടുപറമ്പ് ആശുപത്രി പടി റോഡ്			Village road	0.750	3.000	3.000	0.000	0.400	0.000	0.350	0.000	2002	0.000		600000			12						
0265		191810050000000265	മഞ്ഞരോട് ആനങ്ങി റോഡ്			Village road	0.500	3.000	3.000	0.000	0.250	0.000	0.250	0.000	2006	0.000		600000			12						
0266		191810050000000266	കാരക്കാട്ടുപറമ്പ് ഐ തുർകുണ്ട് റോഡ്			Village road	0.300	3.000	3.000	0.000	0.000	0.000	0.300	0.000	2005	0.000		0			12						



**File No.PAN/1535/2019-J8(DP)**  
**Local Body Name : Pallikkal Grama Panchayat**

Form :

Sub Form :

Serial No	Book Page No	FormRefID	Road Name	Starting Point	Ending Point	Road Type (ODR/VR)	Road Description			Surface Type					Construction Year	Protection Wall Length	Drainage Channel Length	Cost of construction from 1995	Last Maintenance Details	Remarks	Ward No	Panchayat No	WaterShed ID	Ac.Date and Book Value	Addition Date And Cost	Deduction Date And Cost	Depreciation(%)
							Length (Km)	Width (M)	Carriage Way Width (m)	Cement Concrete	Tar	Metal	Gravel	Katcha Road													
1			2	3	4	5	6	7	8	9	10	11	12	13	14	15	16	17	18	19	20	21	22	23	24	25	26
0267		19181005000000267	ഉങ്ങുങ്ങൽ കീരനാൽക്കൽ റോഡ്			Village road	0.750	3.000	3.000	0.000	0.750	0.000	0.000	0.000	2004	0.000		1800000			12						
0268		19181005000000268	കീരനാൽക്കൽ തട്ടാൻകണ്ടി റോഡ്			Village road	0.500	3.000	3.000	0.000	0.250	0.000	0.250	0.000	2004	0.000		1200000			12						
0269		19181005000000269	കീരനാൽക്കൽ കരുവാൻകുളം റോഡ്			Village road	0.500	3.000	3.000	0.000	0.250	0.000	0.250	0.000	1998	0.000		1200000			12						

**File No.PAN/1535/2019-J8(DP)**  
**Local Body Name : Pallikkal Grama Panchayat**

Form :

Sub Form :

Serial No	Book Page No	FormRefID	Road Name	Starting Point	Ending Point	Road Type (ODR/VR)	Road Description			Surface Type					Construction Year	Protection Wall Length	Drainage Channel Length	Cost of construction from 1995	Last Maintenance Details	Remarks	Ward No	Panchayat No	WaterShed ID	Ac.Date and Book Value	Addition Date And Cost	Deduction Date And Cost	Depreciation(%)
							Length (Km)	Width (M)	Carriage Way Width (m)	Cement Concrete	Tar	Metal	Gravel	Katcha Road													
1			2	3	4	5	6	7	8	9	10	11	12	13	14	15	16	17	18	19	20	21	22	23	24	25	26
0270		191810050000000270	കീരനാൽക്കൽ വട്ടപ്പറമ്പ് റോഡ്			Village road	0.200	3.000	3.000	0.000	0.000	0.000	0.200	0.000	2000	0.000		0			12						
0271		191810050000000271	കരുവാൻകുളം വട്ടപ്പറമ്പ് റോഡ്			Village road	0.250	3.000	3.000	0.000	0.000	0.000	0.250	0.000	2006	0.000		0			12						
0272		191810050000000272	ദേവതിയാൽ കൊല്ലിരി അരീപറമ്പ് റോഡ്			Village road	0.700	4.000	3.000	0.000	0.700	0.000	0.000	0.000	1977	0.000		1700000			18						

**File No.PAN/1535/2019-J8(DP)**  
**Local Body Name : Pallikkal Grama Panchayat**

Form :

Sub Form :

Serial No	Book Page No	FormRefID	Road Name	Starting Point	Ending Point	Road Type (ODR/VR)	Road Description			Surface Type					Construction Year	Protection Wall Length	Drainage Channel Length	Cost of construction from 1995	Last Maintenance Details	Remarks	Ward No	Panchayat No	WaterShed ID	Aq.Date and Book Value	Addition Date And Cost	Deduction Date And Cost	Depreciation(%)
							Length (Km)	Width (M)	Carriage Way Width (m)	Cement Concrete	Tar	Metal	Gravel	Katcha Road													
1			2	3	4	5	6	7	8	9	10	11	12	13	14	15	16	17	18	19	20	21	22	23	24	25	26
0273		19181005000000273	ദേവതിയാൽ കൊല്ലീരി റോഡ്			Village road	0.300	4.000	3.000	0.000	0.300	0.000	0.000	0.000	1980	0.000		750000			18						
0274		19181005000000274	അങ്കപ്പറമ്പ് പോലാട്ടു റോഡ്			Village road	0.300	4.000	3.000	0.100	0.200	0.000	0.000	0.000	2000	0.000		800000			18						
0275		19181005000000275	കോഴിശ്ശേരി മാട് വയക്കാറത്ത് പടി റോഡ്			Village road	0.400	4.000	3.000	0.000	0.400	0.000	0.000	0.000	1997	0.000		100000			18						

**File No.PAN/1535/2019-J8(DP)**  
**Local Body Name : Pallikkal Grama Panchayat**

Form :

Sub Form :

Serial No	Book Page No	FormRefID	Road Name	Starting Point	Ending Point	Road Type (ODR/VR)	Road Description			Surface Type					Construction Year	Protection Wall Length	Drainage Channel Length	Cost of construction from 1995	Last Maintenance Details	Remarks	Ward No	Panchayat No	WaterShed ID	Ac.Date and Book Value	Addition Date And Cost	Deduction Date And Cost	Depreciation(%)
							Length (Km)	Width (M)	Carriage Way Width (m)	Cement Concrete	Tar	Metal	Gravel	Katcha Road													
1			2	3	4	5	6	7	8	9	10	11	12	13	14	15	16	17	18	19	20	21	22	23	24	25	26
0276		19181005000000276	വയക്കാരത്തുപടി കൈയപ്പിത്തൊടി റോഡ്			Village road	0.400	4.000	3.000	0.000	0.000	0.000	0.400	0.000	2007	0.000		0			18						
0304		19181005000000304	കോളേജ് റോഡ് മങ്ങാട്ടൂർ			Village road	0.300	3.000	3.000	0.000	0.150	0.000	0.150	0.000	1990	0.000		200000			3						
0308		19181005000000308	മുക്കുട അമ്പലത്തിങ്ങൽ റോഡ്			Village road	0.300	3.000	3.000	0.000	0.000	0.000	0.300	0.000	0	0.000		0			10						

**File No.PAN/1535/2019-J8(DP)**  
**Local Body Name : Pallikkal Grama Panchayat**

Form :

Sub Form :

Serial No	Book Page No	FormRefID	Road Name	Starting Point	Ending Point	Road Type (ODR/VR)	Road Description			Surface Type					Construction Year	Protection Wall Length	Drainage Channel Length	Cost of construction from 1995	Last Maintenance Details	Remarks	Ward No	Panchayat No	WaterShed ID	Aq.Date and Book Value	Addition Date And Cost	Deduction Date And Cost	Depreciation(%)
							Length (Km)	Width (M)	Carriage Way Width (m)	Cement Concrete	Tar	Metal	Gravel	Katcha Road													
1			2	3	4	5	6	7	8	9	10	11	12	13	14	15	16	17	18	19	20	21	22	23	24	25	26
0311		191810050000000311	ചാലാക്കിൽ കോഴിശ്ശേരി റോഡ്			Village road	0.300	3.000	3.000	0.000	0.300	0.000	0.000	0.000	1990	0.000		200000			4						
0313		191810050000000313	അച്ചൻതൊടി പുൽപ്പാറമ്പ് റോഡ്			Village road	0.120	3.600	3.000	0.000	0.000	0.000	0.000	0.120	1996	0.000		0			15						
0314		191810050000000314	ചേലക്കോട്ട് മാട്-ചാനത്ത്മാട് റോഡ്			Village road	0.300	3.000	3.000	0.000	0.000	0.000	0.300	0.000	2002	0.000		0			17						

**File No.PAN/1535/2019-J8(DP)**  
**Local Body Name : Pallikkal Grama Panchayat**

Form :

Sub Form :

Serial No	Book Page No	FormRefID	Road Name	Starting Point	Ending Point	Road Type (ODR/VR)	Road Description			Surface Type					Construction Year	Protection Wall Length	Drainage Channel Length	Cost of construction from 1995	Last Maintenance Details	Remarks	Ward No	Panchayat No	WaterShed ID	Aq.Date and Book Value	Addition Date And Cost	Deduction Date And Cost	Depreciation(%)
							Length (Km)	Width (M)	Carriage Way Width (m)	Cement Concrete	Tar	Metal	Gravel	Katcha Road													
1			2	3	4	5	6	7	8	9	10	11	12	13	14	15	16	17	18	19	20	21	22	23	24	25	26
0315		191810050000000315	ചാനത്തുമാട ഏലോത്ത് അമ്പലം റോഡ്			Village road	0.200	3.000	3.000	0.000	0.000	0.000	0.200	0.000	2000	0.000		0			17						
0316		191810050000000316	അമ്പലമുക്ക് ചിറക്കൽമാട റോഡ്			Village road	0.200	3.000	3.000	0.200	0.000	0.000	0.000	0.000	2009	0.000		400000			18						
0317		191810050000000317	മാവീൻചുവട് കോട്ടേച്ചിറം റോഡ്			Village road	0.500	3.500	3.000	0.000	0.500	0.000	0.000	0.000	1990	0.000		500000			22						

**File No.PAN/1535/2019-J8(DP)**  
**Local Body Name : Pallikkal Grama Panchayat**

Form :

Sub Form :

Serial No	Book Page No	FormRefID	Road Name	Starting Point	Ending Point	Road Type (ODR/VR)	Road Description			Surface Type					Construction Year	Protection Wall Length	Drainage Channel Length	Cost of construction from 1995	Last Maintenance Details	Remarks	Ward No	Panchayat No	WaterShed ID	Ac.Date and Book Value	Addition Date And Cost	Deduction Date And Cost	Depreciation(%)
							Length (Km)	Width (M)	Carriage Way Width (m)	Cement Concrete	Tar	Metal	Gravel	Katcha Road													
1			2	3	4	5	6	7	8	9	10	11	12	13	14	15	16	17	18	19	20	21	22	23	24	25	26
0320		191810050000000320	മലയിൽ വാളങ്ങിററോഡ്			Village road	1.900	3.000	3.000	0.000	0.000	0.000	1.900	0.000	1990	0.000		0			1						
0321		191810050000000321	എമ്പേക്കാട്ടുകവിയിൽ റോഡ്			Village road	0.208	3.000	3.000	0.000	0.000	0.000	0.208	0.000	1989	0.000		0			1						
0329		191810050000000329	വടക്കുംപറമ്പ് പുക്കുത്ത് റോഡ്			Village road	0.200	3.800	3.500	0.000	0.000	0.000	0.200	0.000	0	0.000		0			8						

**File No.PAN/1535/2019-J8(DP)**  
**Local Body Name : Pallikkal Grama Panchayat**

Form :

Sub Form :

Serial No	Book Page No	FormRefID	Road Name	Starting Point	Ending Point	Road Type (ODR/VR)	Road Description			Surface Type					Construction Year	Protection Wall Length	Drainage Channel Length	Cost of construction from 1995	Last Maintenance Details	Remarks	Ward No	Panchayat No	WaterShed ID	Ac.Date and Book Value	Addition Date And Cost	Deduction Date And Cost	Depreciation(%)
							Length (Km)	Width (M)	Carriage Way Width (m)	Cement Concrete	Tar	Metal	Gravel	Katcha Road													
1			2	3	4	5	6	7	8	9	10	11	12	13	14	15	16	17	18	19	20	21	22	23	24	25	26
0333		191810050000000333	പാലക്കൽ പുനത്ത് ജുമാ മസ്ജിദ് റോഡ്	പാലക്കൽ	പുനത്ത് ജുമാ മസ്ജിദ്	Village road	0.300	3.500	3.000	0.000	0.000	0.000	0.300	0.000	0	0.000		0			13						
0334		191810050000000334	ചങ്കരത്ത്മാട മണ്ണാറക്കൽ വളപ്പിൽ റോഡ്	ചങ്കരത്ത്മാട	മണ്ണാറക്കൽ വളപ്പിൽ		0.280	2.700	3.000	0.000	0.000	0.000	0.280	0.000	0	0.000		0			13						
0335		191810050000000335	തൊട്ടിയിൽ തിരിയംകുലം റോഡ്	തൊട്ടിയിൽ	തിരിയംകുലം		0.300	3.000	3.000	0.000	0.000	0.000	0.300	0.000	0	0.000		0			13						



**File No.PAN/1535/2019-J8(DP)**  
**Local Body Name : Pallikkal Grama Panchayat**

Form :

Sub Form :

Serial No	Book Page No	FormRefID	Road Name	Starting Point	Ending Point	Road Type (ODR/VR)	Road Description			Surface Type					Construction Year	Protection Wall Length	Drainage Channel Length	Cost of construction from 1995	Last Maintenance Details	Remarks	Ward No	Panchayat No	WaterShed ID	Ac.Date and Book Value	Addition Date And Cost	Deduction Date And Cost	Depreciation(%)
							Length (Km)	Width (M)	Carriage Way Width (m)	Cement Concrete	Tar	Metal	Gravel	Katcha Road													
1			2	3	4	5	6	7	8	9	10	11	12	13	14	15	16	17	18	19	20	21	22	23	24	25	26
0336		191810050000000336	എടത്തൊടി (തൊടുവിൽ) - പരുത്തിക്കോട് റോഡ്	എടത്തൊടി (തൊടുവിൽ)	പരുത്തിക്കോട്	Village road	0.240	6.000	3.000	0.000	0.000	0.000	0.240	0.000	0	0.000		0		road	14						
0337		191810050000000337	പാലപ്പെട്ടി ചോലക്കാട്ട് കുഴി മസ്ജിദ് റോഡ്	പാലപ്പെട്ടി	ചോലക്കാട്ട് കുഴി മസ്ജിദ്	Village road	0.400	3.000	3.000	0.000	0.000	0.000	0.400	0.000	0	0.000		0			12						

**File No.PAN/1535/2019-J8(DP)**  
**Asset Register Report -Form5-Extract of Digital Register**

Local Body Name : Pallikkal Grama Panchayat

Form : Culverts and Bridges

Sub Form : Culverts and Bridges

Serial No	Book Page Rec No	FormRefID	Structure Type	Form3RefD	Road Name	Location (Chainage)	Construction Year	Construction Material				Length (m)	Width (m)	No of spans	Foot path Width (m)	Cost of construction from 1995	Last Maintenance Details	Remarks	Ward No	Panchayat No	WaterShed ID	Ac. Date and Book Value	Addition Date and Cost	Deduction date and Cost	Depreciation(%)
								Cement Concrete	Rubble masonry	Steel	Wood														
1			2A	2B	2	3	4	5	6	7	8	9	10	11	12	13	14	15	16	17	18	19	20	21	22
1	1	19181005000000000001	Culverts		മാവിൻപുഴ കൂണ്ടിൽ റോഡ്	0.000 metre	2008	No	Yes	No	No	5.600	2.100			130,000	0								
2	2	19181005000000000002	Culverts		വയക്കോത്തുപടി കോലോത്ത് റോഡ്	0.000 metre	2008	No	Yes	No	No	4.200	3.250	1		94,000	0								

**File No.PAN/1535/2019-J8(DP)**  
Local Body Name : Pallikkal Grama Panchayat

Form : Culverts and Bridges

Sub Form : Culverts and Bridges

Serial No	Book Page Rec No	FormRefID	Structure Type	Form3RefD	Road Name	Location (Chainage)	Construction Year	Construction Material				Length (m)	Width (m)	No of spans	Foot path Width (m)	Cost of construction from 1995	Last Maintenance Details	Remarks	Ward No	Panchayat No	WaterShed ID	Ac. Date and Book Value	Addition Date and Cost	Deduction date and Cost	Depreciation(%)
								Cement Concrete	Rubble masonry	Steel	Wood														
1			2A	2B	2	3	4	5	6	7	8	9	10	11	12	13	14	15	16	17	18	19	20	21	22
3	3	1918100500000000003	Culverts		തുനിവേഴ്സിറ്റി ചെനക്കൽ സലാമത്ത് റോഡ്	0.000 metre		No	Yes	No	No	3.000	6.000	3			0		19						
4	4	1918100500000000004	Culverts		ദേവതിയാൽ അരീപ്പുറം കൃഷി ഭവൻ റോഡ്	0.000 metre	2008	No	Yes	No	No	4.600	7.750	1			0								

**File No.PAN/1535/2019-J8(DP)**  
Local Body Name : Pallikkal Grama Panchayat

Form : Culverts and Bridges

Sub Form : Culverts and Bridges

Serial No	Book Page Rec No	FormRefID	Structure Type	Form3RefD	Road Name	Location (Chainage)	Construction Year	Construction Material				Length (m)	Width (m)	No of spans	Foot path Width (m)	Cost of construction from 1995	Last Maintenance Details	Remarks	Ward No	Panchayat No	WaterShed ID	Ac. Date and Book Value	Addition Date and Cost	Deduction date and Cost	Depreciation(%)
								Cement Concrete	Rubble masonry	Steel	Wood														
1			2A	2B	2	3	4	5	6	7	8	9	10	11	12	13	14	15	16	17	18	19	20	21	22
5	5	19181005000000000005	Culverts		കുടുംകി ൽ ശങ്കരത്തു മാട് റോഡ്	0.000 metre		No	Yes	No	No	6.600	10.000	2		975,000	0		13						
6	6	19181005000000000006	Culverts		അമ്പല ത്തിങ്ങൽ പുളളിശ്ശേ രിമാട് റോഡ്	0.000 metre		No	Yes	No	No	6.000	8.000	2		600,000	0		10						

**File No.PAN/1535/2019-J8(DP)**  
Local Body Name : Pallikkal Grama Panchayat

Form : Culverts and Bridges

Sub Form : Culverts and Bridges

Serial No	Book Page Rec No	FormRefID	Structure Type	Form3RefD	Road Name	Location (Chainage)	Construction Year	Construction Material				Length (m)	Width (m)	No of spans	Foot path Width (m)	Cost of construction from 1995	Last Maintenance Details	Remarks	Ward No	Panchayat No	WaterShed ID	Ac. Date and Book Value	Addition Date and Cost	Deduction date and Cost	Depreciation(%)
								Cement Concrete	Rubble masonry	Steel	Wood														
1			2A	2B	2	3	4	5	6	7	8	9	10	11	12	13	14	15	16	17	18	19	20	21	22
21	7	191810050000000007	Culverts		അമ്പലങ്ങാട് റോഡ്	0.000	110	Yes	No	No	No		2.400	2		600,000	0		10						
22	9	191810050000000009	Culverts		ശങ്കരത്തുമാട ഇ.എം.ഇ. എ. കോളേജ് റോഡ്	0.000		No	No	No	No						0		13						

**File No.PAN/1535/2019-J8(DP)**  
Local Body Name : Pallikkal Grama Panchayat

Form : Culverts and Bridges

Sub Form : Culverts and Bridges

Serial No	Book Page Rec No	FormRefID	Structure Type	Form3RefD	Road Name	Location (Chainage)	Construction Year	Construction Material				Length (m)	Width (m)	No of spans	Foot path Width (m)	Cost of construction from 1995	Last Maintenance Details	Remarks	Ward No	Panchayat No	WaterShed ID	Ac. Date and Book Value	Addition Date and Cost	Deduction date and Cost	Depreciation(%)
								Cement Concrete	Rubble masonry	Steel	Wood														
1			2A	2B	2	3	4	5	6	7	8	9	10	11	12	13	14	15	16	17	18	19	20	21	22
22	10	191810050000000010	Culverts		ശങ്കരത്തു മാട് ഇ.എം.ഇ. എ. കോളേജ് റോഡ്	0.000		No	No	No	No				100,000	110		13							
0	11	191810050000000011	Culverts		കപ്പേക്കാട്	12.100 metre	91	Yes	No	No	No	2.000				0		9							

**File No.PAN/1535/2019-J8(DP)**  
Local Body Name : Pallikkal Grama Panchayat

Form : Culverts and Bridges

Sub Form : Culverts and Bridges

Serial No	Book Page Rec No	FormRefID	Structure Type	Form3RefD	Road Name	Location (Chainage)	Construction Year	Construction Material				Length (m)	Width (m)	No of spans	Foot path Width (m)	Cost of construction from 1995	Last Maintenance Details	Remarks	Ward No	Panchayat No	WaterShed ID	Ac. Date and Book Value	Addition Date and Cost	Deduction date and Cost	Depreciation(%)
								Cement Concrete	Rubble masonry	Steel	Wood														
1			2A	2B	2	3	4	5	6	7	8	9	10	11	12	13	14	15	16	17	18	19	20	21	22
0	12	191810050000000012	Bridges		കുപ്പേക്കട പാലം	0.000		No	No	No	No		12.100		2.000		0		9						
0	13	191810050000000013	Bridges		മുക്കുട അമ്പല ത്തിങ്ങൽ പാലം	0.000		No	No	No	No			9	3.600		0		9						

**File No.PAN/1535/2019-J8(DP)**  
Local Body Name : Pallikkal Grama Panchayat

Form : Culverts and Bridges

Sub Form : Culverts and Bridges

Serial No	Book Page Rec No	FormRefID	Structure Type	Form3RefD	Road Name	Location (Chainage)	Construction Year	Construction Material				Length (m)	Width (m)	No of spans	Foot path Width (m)	Cost of construction from 1995	Last Maintenance Details	Remarks	Ward No	Panchayat No	WaterShed ID	Ac. Date and Book Value	Addition Date and Cost	Deduction date and Cost	Depreciation(%)
								Cement Concrete	Rubble masonry	Steel	Wood														
1			2A	2B	2	3	4	5	6	7	8	9	10	11	12	13	14	15	16	17	18	19	20	21	22
0	14	191810050000000014	Bridges		കുണ്ടോതി പാലം	0.000		No	No	No	No			104	1.450		0		9						
0	15	191810050000000015	Bridges		പാത്തിക്കുഴി ഇരുമ്പ് പാലം	0.000	112	Yes	No	No	No	6.000	3.000				0		16						



**File No.PAN/1535/2019-J8(DP)**  
Local Body Name : Pallikkal Grama Panchayat

Form : Culverts and Bridges

Sub Form : Culverts and Bridges

Serial No	Book Page	FormRefID	Structure Type	Form3RefD	Road Name	Location (Chainage)	Construction Year	Construction Material				Length (m)	Width (m)	No of spans	Foot path Width (m)	Cost of construction from 1995	Last Maintenance Details	Remarks	Ward No	Panchayat No	WaterShed ID	Ac. Date and Book Value	Addition Date and Cost	Deduction date and Cost	Depreciation(%)
								Cement Concrete	Rubble masonry	Steel	Wood														
1			2A	2B	2	3	4	5	6	7	8	9	10	11	12	13	14	15	16	17	18	19	20	21	22
0	16	191810050000000016	Culverts		എസ്. സി കോളനി തോട്ടിലെ കൾവേർട്ട്	0.000		No	No	No	No		4.800	2			0		22						
0	17	191810050000000017	Culverts		ചെനത്തൽ ചെട്ടിയാർ മാട് റോഡിൽ	0.000		No	No	No	No		6.000	3			0		22						

**File No.PAN/1535/2019-J8(DP)**  
Local Body Name : Pallikkal Grama Panchayat

Form : Culverts and Bridges

Sub Form : Culverts and Bridges

Serial No	Book Page Rec No	FormRefID	Structure Type	Form3RefD	Road Name	Location (Chainage)	Construction Year	Construction Material				Length (m)	Width (m)	No of spans	Foot path Width (m)	Cost of construction from 1995	Last Maintenance Details	Remarks	Ward No	Panchayat No	WaterShed ID	Ac. Date and Book Value	Addition Date and Cost	Deduction date and Cost	Depreciation(%)
								Cement Concrete	Rubble masonry	Steel	Wood														
1			2A	2B	2	3	4	5	6	7	8	9	10	11	12	13	14	15	16	17	18	19	20	21	22
0	18	191810050000000018	Culverts		അമ്പലമുക്ക് റോഡിൽ	0.000		No	No	No	No		7.000	2			0		22						
0	19	191810050000000019	Culverts		അധികാരത്തിൽ റോഡിൽ	0.000		No	No	No	No		4.000	1			0		22						

**File No.PAN/1535/2019-J8(DP)**  
Local Body Name : Pallikkal Grama Panchayat

Asset register II

Form : Culverts and Bridges

Sub Form : Culverts and Bridges

Serial No	Book Page Rec No	FormRefID	Structure Type	Form3RefD	Road Name	Location (Chainage)	Construction Year	Construction Material				Length (m)	Width (m)	No of spans	Foot path Width (m)	Cost of construction from 1995	Last Maintenance Details	Remarks	Ward No	Panchayat No	WaterShed ID	Ac. Date and Book Value	Addition Date and Cost	Deduction date and Cost	Depreciation(%)
								Cement Concrete	Rubble masonry	Steel	Wood														
1			2A	2B	2	3	4	5	6	7	8	9	10	11	12	13	14	15	16	17	18	19	20	21	22
1	vol-1 301 1	191800130100000001	Culverts		അയിനിക്കാട് -കാപ്പിക്കാട്	0.000		Yes	No	No	No	1.500	3.000	1			0	culvest	9						
2	vol-1 301 2	191800130100000002	Culverts		പള്ളിക്കൽ മദ്രസ്സ്	0.000		No	Yes	No	No	5.000	0.700	1			0		3						

**File No.PAN/1535/2019-J8(DP)**  
Local Body Name : Pallikkal Grama Panchayat

Asset register II

Form : Culverts and Bridges

Sub Form : Culverts and Bridges

Serial No	Book Page Rec No	FormRefID	Structure Type	Form3RefD	Road Name	Location (Chainage)	Construction Year	Construction Material				Length (m)	Width (m)	No of spans	Foot path Width (m)	Cost of construction from 1995	Last Maintenance Details	Remarks	Ward No	Panchayat No	WaterShed ID	Acq. Date and Book Value	Addition Date and Cost	Deduction date and Cost	Depreciation(%)
								Cement Concrete	Rubble masonry	Steel	Wood														
1			2A	2B	2	3	4	5	6	7	8	9	10	11	12	13	14	15	16	17	18	19	20	21	22
1	vol-1 301 3	191800130100000003	Bridges		പത്തായക്കല്ല്	0.000		No	No	No	Yes					15,000	0	acros Raman thodu	14						
3	vol-1 302 1	191800130200000001	Culverts		പള്ളിക്കൽ ജവാൻസ്	0.000	1980	Yes	No	No	No	6.000	2.000	1		100,000	0	pallikkal thodu							

**File No.PAN/1535/2019-J8(DP)**  
 Local Body Name : Pallikkal Grama Panchayat

Asset register II

Form : Culverts and Bridges

Sub Form : Culverts and Bridges

Serial No	Book Page Rec No	FormRefID	Structure Type	Form3RefD	Road Name	Location (Chainage)	Construction Year	Construction Material				Length (m)	Width (m)	No of spans	Foot path Width (m)	Cost of construction from 1995	Last Maintenance Details	Remarks	Ward No	Panchayat No	WaterShed ID	Ac. Date and Book Value	Addition Date and Cost	Deduction date and Cost	Depreciation(%)
								Cement Concrete	Rubble masonry	Steel	Wood														
1			2A	2B	2	3	4	5	6	7	8	9	10	11	12	13	14	15	16	17	18	19	20	21	22
4	vol-1 302 2	191800130200000002	Culverts		ചേലമുട കുന്നത്ത റ	0.000		Yes	No	No	No	5.000	1.000	1		50,000	0		5						
2	vol-1 302 3	191800130200000003	Bridges		കോട്ടപ്പു റ കരിപ്പു ർ	0.000		Yes	No	No	No	6.000	1.000			100,000	0		5						

**File No.PAN/1535/2019-J8(DP)**  
Local Body Name : Pallikkal Grama Panchayat

Asset register II

Form : Culverts and Bridges

Sub Form : Culverts and Bridges

Serial No	Book Page Rec No	FormRefID	Structure Type	Form3RefD	Road Name	Location (Chainage)	Construction Year	Construction Material				Length (m)	Width (m)	No of spans	Foot path Width (m)	Cost of construction from 1995	Last Maintenance Details	Remarks	Ward No	Panchayat No	WaterShed ID	Ac. Date and Book Value	Addition Date and Cost	Deduction date and Cost	Depreciation(%)
								Cement Concrete	Rubble masonry	Steel	Wood														
1			2A	2B	2	3	4	5	6	7	8	9	10	11	12	13	14	15	16	17	18	19	20	21	22
5	vol-1 303 1	191800130300000001	Culverts		ചേലപ്പുറം മണക്കാട്	0.000		Yes	No	No	No	6.200	2.300	1		100,000	0		1						
6	vol-1 303 2	191800130300000002	Culverts		മിനി എസ്റ്റേറ്റ് ഓട്ടുപാത റോഡ്	0.000		Yes	No	No	No	8.000	4.000	1		60,000	0	culvest	3						

**File No.PAN/1535/2019-J8(DP)**  
Local Body Name : Pallikkal Grama Panchayat

Asset register II

Form : Culverts and Bridges

Sub Form : Culverts and Bridges

Serial No	Book Page Rec No	FormRefID	Structure Type	Form3RefD	Road Name	Location (Chainage)	Construction Year	Construction Material				Length (m)	Width (m)	No of spans	Foot path Width (m)	Cost of construction from 1995	Last Maintenance Details	Remarks	Ward No	Panchayat No	WaterShed ID	Ac. Date and Book Value	Addition Date and Cost	Deduction date and Cost	Depreciation(%)
								Cement Concrete	Rubble masonry	Steel	Wood														
1			2A	2B	2	3	4	5	6	7	8	9	10	11	12	13	14	15	16	17	18	19	20	21	22
7	vol-1 304 1	191800130400000001	Culverts		അഴിഞ്ചി ലശേരി റോഡിൽ	0.000		Yes	No	No	No	6.000	1.000	1			0		2						
8	vol-1 305 1	191800130500000001	Culverts		മനക്കുളം	0.000	1985	Yes	No	No	No	6.000	1.000	1	50,000	0 1998-1999	mathakulam bazar								

**File No.PAN/1535/2019-J8(DP)**  
Local Body Name : Pallikkal Grama Panchayat

Asset register II

Form : Culverts and Bridges

Sub Form : Culverts and Bridges

Serial No	Book Page Rec No	FormRefID	Structure Type	Form3RefD	Road Name	Location (Chainage)	Construction Year	Construction Material				Length (m)	Width (m)	No of spans	Foot path Width (m)	Cost of construction from 1995	Last Maintenance Details	Remarks	Ward No	Panchayat No	WaterShed ID	Ac. Date and Book Value	Addition Date and Cost	Deduction date and Cost	Depreciation(%)
								Cement Concrete	Rubble masonry	Steel	Wood														
1			2A	2B	2	3	4	5	6	7	8	9	10	11	12	13	14	15	16	17	18	19	20	21	22
9	vol-1 305 2	191800130500000002	Culverts		വെള്ളപ്പാടോടുകുറിച്ചുപറ്റി	0.000		Yes	No	No	No	7.000	1.500	1		50,000	0 1998-1999	karippur	5						
10	vol-1 306 1	191800130600000001	Culverts		കുറിച്ചുപറ്റി	0.000		Yes	No	No	No	10.300	7.000	2			0	vellar padam	5						



**File No.PAN/1535/2019-J8(DP)**  
Local Body Name : Pallikkal Grama Panchayat

Asset register II

Form : Culverts and Bridges

Sub Form : Culverts and Bridges

Serial No	Book Page Rec No	FormRefID	Structure Type	Form3RefD	Road Name	Location (Chainage)	Construction Year	Construction Material				Length (m)	Width (m)	No of spans	Foot path Width (m)	Cost of construction from 1995	Last Maintenance Details	Remarks	Ward No	Panchayat No	WaterShed ID	Ac. Date and Book Value	Addition Date and Cost	Deduction date and Cost	Depreciation(%)
								Cement Concrete	Rubble masonry	Steel	Wood														
1			2A	2B	2	3	4	5	6	7	8	9	10	11	12	13	14	15	16	17	18	19	20	21	22
11	vol-1 306 2	191800130600000002	Culverts		കുമ്മിണി പറമ്പ് ചാത്തൻ പടി	0.000		Yes	No	No	No	1.700	5.600	1			0		7						
12	vol-1 307 1	191800130700000001	Culverts		പരുത്തിക്കോട്	0.000		Yes	No	No	No	8.000	2.000	1			0	puthiya theru	15						

**File No.PAN/1535/2019-J8(DP)**  
Local Body Name : Pallikkal Grama Panchayat

Asset register II

Form : Culverts and Bridges

Sub Form : Culverts and Bridges

Serial No	Book Page Rec No	FormRefID	Structure Type	Form3RefD	Road Name	Location (Chainage)	Construction Year	Construction Material				Length (m)	Width (m)	No of spans	Foot path Width (m)	Cost of construction from 1995	Last Maintenance Details	Remarks	Ward No	Panchayat No	WaterShed ID	Ac. Date and Book Value	Addition Date and Cost	Deduction date and Cost	Depreciation(%)
								Cement Concrete	Rubble masonry	Steel	Wood														
1			2A	2B	2	3	4	5	6	7	8	9	10	11	12	13	14	15	16	17	18	19	20	21	22
13	vol-1 308 1	191800130800000001	Culverts		ആൽപറമ്പ് മസ്ജിദ് പാതയ്ക്കു വ	0.000	1999	Yes	No	No	No	13.500	1.700	1			0								
14	vol-1 309 1	191800130900000001	Culverts		വെണ്ണായൂർ കാരപ്പറമ്പ് റോഡ്	0.000		Yes	Yes	No	No	8.000	2.000	1			0 ന്യൂ വർക്ക് 100000		2						

**File No.PAN/1535/2019-J8(DP)**  
Local Body Name : Pallikkal Grama Panchayat

Asset register II

Form : Culverts and Bridges

Sub Form : Culverts and Bridges

Serial No	Book Page Rec No	FormRefID	Structure Type	Form3RefD	Road Name	Location (Chainage)	Construction Year	Construction Material				Length (m)	Width (m)	No of spans	Foot path Width (m)	Cost of construction from 1995	Last Maintenance Details	Remarks	Ward No	Panchayat No	WaterShed ID	Ac. Date and Book Value	Addition Date and Cost	Deduction date and Cost	Depreciation(%)
								Cement Concrete	Rubble masonry	Steel	Wood														
1			2A	2B	2	3	4	5	6	7	8	9	10	11	12	13	14	15	16	17	18	19	20	21	22
15	vol-1 310 1	191800131000000001	Culverts		ചേലപ്പുറം മാലയാറ്റിൽ	0.000		Yes	No	No	No	5.000	2.300	1			0	manakkad	1						
16	vol-1 311 1	191800131100000001	Culverts		പള്ളിക്കൽ തെരു അങ്കൻവാടി റോഡ്	0.000		Yes	No	No	No	6.000	2.000	1	0.910	60,000	0	Vaylinukurike	3						

**File No.PAN/1535/2019-J8(DP)**  
Local Body Name : Pallikkal Grama Panchayat

Asset register II

Form : Culverts and Bridges

Sub Form : Culverts and Bridges

Serial No	Book Page Rec No	FormRefID	Structure Type	Form3RefD	Road Name	Location (Chainage)	Construction Year	Construction Material				Length (m)	Width (m)	No of spans	Foot path Width (m)	Cost of construction from 1995	Last Maintenance Details	Remarks	Ward No	Panchayat No	WaterShed ID	Ac. Date and Book Value	Addition Date and Cost	Deduction date and Cost	Depreciation(%)
								Cement Concrete	Rubble masonry	Steel	Wood														
1			2A	2B	2	3	4	5	6	7	8	9	10	11	12	13	14	15	16	17	18	19	20	21	22
17	vol-1 312 1	191800131200000001	Culverts		ചേലേപ്പുറം റോഡ്	0.000		Yes	No	No	No	6.000	2.300	1			0		1						
18	vol-1 313 1	191800131300000001	Culverts		പള്ളിക്കൽ പരുത്തിക്കോട് റോഡ്	0.000		Yes	No	No	No	7.500	5.200	2			0		15						

**File No.PAN/1535/2019-J8(DP)**  
Local Body Name : Pallikkal Grama Panchayat

Asset register II

Form : Culverts and Bridges

Sub Form : Culverts and Bridges

Serial No	Book Page Rec No	FormRefID	Structure Type	Form3RefD	Road Name	Location (Chainage)	Construction Year	Construction Material				Length (m)	Width (m)	No of spans	Foot path Width (m)	Cost of construction from 1995	Last Maintenance Details	Remarks	Ward No	Panchayat No	WaterShed ID	Ac. Date and Book Value	Addition Date and Cost	Deduction date and Cost	Depreciation(%)
								Cement Concrete	Rubble masonry	Steel	Wood														
1			2A	2B	2	3	4	5	6	7	8	9	10	11	12	13	14	15	16	17	18	19	20	21	22
19	vol-1 314 1	191800131400000001	Culverts		ചേലക്കര മാട് കുളത്തിന്റെ റോഡരികിൽ	0.000	1985	Yes	No	No	No	4.000	4.500	1			0								
20	vol-1 315 1	191800131500000001	Culverts		പള്ളിക്കൽ റോഡ്	0.000		Yes	No	No	No	6.000	2.000	1		50,000	0 1999-2000	pallikkal town	3						

**File No.PAN/1535/2019-J8(DP)**  
**Asset Register Report -Form4-Extract of Digital Register**

**Local Body Name : Pallikkal Grama Panchayat**

**Form : Lanes**

**Sub Form : Lanes**

Serial No	Book Page Rec No	FormRefID	Lane Name	Starting Point	Ending Point	Description		Surface Type				Protection Wall Length(km)	Cost of construction from 1995	Last Maintenance Details	Remarks	Ward No	Panchayat No	WaterShed ID	Ac. Date and Book value	Addition Date and Cost	Deduction Date and Cost	Depreciation(%)
						Length (Km)	Width(m)	Cement(km)	Metal(km)	Gravel(km)	Katcha Road(km)											
1			2	3	4	5	6	7	8	9	10	11	12	13	14	15	16	17	18	19	20	21
83	83	191810050000000083	കരിമ്പിൻ ചോലമാട് ഫുട്പാത്ത്			0.074	2.7000	0.0740	0.0000	0.0000	0.0000	0.0000	150,000			10						
33	115	1918100500000000115	മണ്ണാൻകണ്ടി പള്ളി ഇടവഴി ഫുട്പാത്ത്			0.800	2.5000	0.8000	0.0000	0.0000	0.0000	0.0000	150,000			8						

Supervisor's Signature

**File No.PAN/1535/2019-J8(DP)**  
**Local Body Name : Pallikkal Grama Panchayat**

Form : Lanes

Sub Form : Lanes

Serial No	Book Page Rec No	FormRefID	Lane Name	Starting Point	Ending Point	Description		Surface Type				Protection Wall Length(km)	Cost of construction from 1995	Last Maintenance Details	Remarks	Ward No	Panchayat No	WaterShed ID	Ac. Date and Book value	Addition Date and Cost	Deduction Date and Cost	Depreciation(%)
						Length (Km)	Width(m)	Cement(km)	Metal(km)	Gravel(km)	Katcha Road(km)											
1			2	3	4	5	6	7	8	9	10	11	12	13	14	15	16	17	18	19	20	21
34	116	191810050000000116	വളപ്പിൽ ഫുട്പാത്ത്			0.125	2.8000	0.1250	0.0000	0.0000	0.0000	0.0000	260,000			14						
35	117	191810050000000117	എടത്തൊടി തൊടുവിൽ ഫുട്പാത്ത്			0.500	0.9000	0.5000	0.0000	0.0000	0.0000	0.0000	75,000			16						
0	203	191810050000000203	ഓണാട്ട് തുടവഴി			0.100	1.5000	0.0000	0.0000	0.1000	0.0000	0.0000				1						

Supervisor's Signature

**File No.PAN/1535/2019-J8(DP)**  
**Local Body Name : Pallikkal Grama Panchayat**

Form : Lanes

Sub Form : Lanes

Serial No	Book Page Rec No	FormRefID	Lane Name	Starting Point	Ending Point	Description		Surface Type				Protection Wall Length(km)	Cost of construction from 1995	Last Maintenance Details	Remarks	Ward No	Panchayat No	WaterShed ID	Ac. Date and Book value	Addition Date and Cost	Deduction Date and Cost	Depreciation(%)
						Length (Km)	Width(m)	Cement(km)	Metal(km)	Gravel(km)	Katcha Road(km)											
1			2	3	4	5	6	7	8	9	10	11	12	13	14	15	16	17	18	19	20	21
1	204	19181005000000204	നെരകത്തീരി ഇടവഴി			0.250	1.5000	0.0000	0.0000	0.2500	0.0000	0.0000				1						
2	205	19181005000000205	ശങ്കരമുണ്ട ഇടവഴി			0.250	1.5000	0.0000	0.0000	0.2500	0.0000	0.0000				1						
3	206	19181005000000206	കാരാളിപ്പറമ്പ് ശങ്കരമുണ്ട ഇടവഴി	കാരാളിപ്പറമ്പ്	ശങ്കരമുണ്ട	0.170	2.5000	0.0000	0.0000	0.1700	0.0000	0.0000				1						

Supervisor's Signature



**File No.PAN/1535/2019-J8(DP)**  
**Local Body Name : Pallikkal Grama Panchayat**

Form : Lanes

Sub Form : Lanes

Serial No	Book Page Rec No	FormRefID	Lane Name	Starting Point	Ending Point	Description		Surface Type				Protection Wall Length(km)	Cost of construction from 1995	Last Maintenance Details	Remarks	Ward No	Panchayat No	WaterShed ID	Ac. Date and Book value	Addition Date and Cost	Deduction Date and Cost	Depreciation(%)
						Length (Km)	Width(m)	Cement(km)	Metal(km)	Gravel(km)	Katcha Road(km)											
1			2	3	4	5	6	7	8	9	10	11	12	13	14	15	16	17	18	19	20	21
4	207	191810050000000207	വെണ്ണായൂർ ഇടവഴി			0.300	1.5000	0.0000	0.0000	0.3000	0.0000	0.0000				1						
6	209	191810050000000209	ചിറക്കാണി പാത്ത് വേ			0.500	2.0000	0.0000	0.0000	0.5000	0.0000	0.0000				2						
7	210	191810050000000210	കാട്ടുകുളം കാരപ്പറമ്പ് അംഗൻവാടി	കാട്ടുകുളം	കാരപ്പറമ്പ്	0.500	1.5000	0.0000	0.0000	0.5000	0.0000	0.0000				2						

Supervisor's Signature

**File No.PAN/1535/2019-J8(DP)**  
**Local Body Name : Pallikkal Grama Panchayat**

Form : Lanes

Sub Form : Lanes

Serial No	Book Page Rec No	FormRefID	Lane Name	Starting Point	Ending Point	Description		Surface Type				Protection Wall Length(km)	Cost of construction from 1995	Last Maintenance Details	Remarks	Ward No	Panchayat No	WaterShed ID	Ac. Date and Book value	Addition Date and Cost	Deduction Date and Cost	Depreciation(%)
						Length (Km)	Width(m)	Cement(km)	Metal(km)	Gravel(km)	Katcha Road(km)											
1			2	3	4	5	6	7	8	9	10	11	12	13	14	15	16	17	18	19	20	21
8	211	191810050000000211	ചോലക്കര വെണ്ണായൂർ ഇടവഴി	ചോലക്കര	വെണ്ണായൂർ ഓട്ടം	0.150	1.2000	0.0000	0.0000	0.1500	0.0000	0.0000				2						
0	278	191810050000000278	മണ്ണാരക്കൽ മൊടഞ്ചിരി ഇടവഴി	മണ്ണാരക്കൽ	മൊടഞ്ചിരി	0.350	1.5000	0.0000	0.0000	0.3500	0.0000	0.0000	10,000			21						
0	279	191810050000000279	കൂട്ടാലുങ്ങൽ ചരൽപറമ്പ് ഫുട് പാത്ത്			0.100	1.0000	0.0000	0.0000	0.1000	0.0000	0.0000	100,000			10						

Supervisor's Signature

**File No.PAN/1535/2019-J8(DP)**  
**Local Body Name : Pallikkal Grama Panchayat**

Form : Lanes

Sub Form : Lanes

Serial No	Book Page Rec No	FormRefID	Lane Name	Starting Point	Ending Point	Description		Surface Type				Protection Wall Length(km)	Cost of construction from 1995	Last Maintenance Details	Remarks	Ward No	Panchayat No	WaterShed ID	Ac. Date and Book value	Addition Date and Cost	Deduction Date and Cost	Depreciation(%)
						Length (Km)	Width(m)	Cement(km)	Metal(km)	Gravel(km)	Katcha Road(km)											
1			2	3	4	5	6	7	8	9	10	11	12	13	14	15	16	17	18	19	20	21
0	280	19181005000000280	കരിമ്പിൻ ചോല ഹുട്പാത്ത്			0.100	2.0000	0.0000	0.0000	0.1000	0.0000	0.0000				10						
0	281	19181005000000281	കക്കിടിപറമ്പ് ഹുട്പാത്ത്			0.250	1.2000	0.0000	0.0000	0.2500	0.0000	0.0000				10						
0	282	19181005000000282	പുളിശ്ശേരിമാട് ഹുട്പാത്ത്			0.250	2.0000	0.0000	0.0000	0.2500	0.0000	0.0000				10						

Supervisor's Signature

**File No.PAN/1535/2019-J8(DP)**  
**Local Body Name : Pallikkal Grama Panchayat**

Form : Lanes

Sub Form : Lanes

Serial No	Book Page Rec No	FormRefID	Lane Name	Starting Point	Ending Point	Description		Surface Type				Protection Wall Length(km)	Cost of construction from 1995	Last Maintenance Details	Remarks	Ward No	Panchayat No	WaterShed ID	Ac. Date and Book value	Addition Date and Cost	Deduction Date and Cost	Depreciation(%)
						Length (Km)	Width(m)	Cement(km)	Metal(km)	Gravel(km)	Katcha Road(km)											
1			2	3	4	5	6	7	8	9	10	11	12	13	14	15	16	17	18	19	20	21
0	283	19181005000000283	ചോലമാട് പോത്തൻകാട് ഇടവഴി			0.350	2.5000	0.1350	0.0000	0.2150	0.0000	0.0000	5,000			5						
0	284	19181005000000284	കരിപ്പൂർ ജി. എം.എൽ.പി.സ്കൂൾ പാത്ത്വേ			0.050	3.0000	0.0500	0.0000	0.0000	0.0000	0.0000				5						
0	285	19181005000000285	പുതിയത്ത് അമ്പട്ടാൻകുഴി പാത്ത്വേ			0.300	1.2000	0.0000	0.0000	0.3000	0.0000	0.0000				5						

Supervisor's Signature

**File No.PAN/1535/2019-J8(DP)**  
**Local Body Name : Pallikkal Grama Panchayat**

Form : Lanes

Sub Form : Lanes

Serial No	Book Page Rec No	FormRefID	Lane Name	Starting Point	Ending Point	Description		Surface Type				Protection Wall Length(km)	Cost of construction from 1995	Last Maintenance Details	Remarks	Ward No	Panchayat No	WaterShed ID	Ac. Date and Book value	Addition Date and Cost	Deduction Date and Cost	Depreciation(%)
						Length (Km)	Width(m)	Cement(km)	Metal(km)	Gravel(km)	Katcha Road(km)											
1			2	3	4	5	6	7	8	9	10	11	12	13	14	15	16	17	18	19	20	21
0	286	19181005000000286	ഒറുവിൽ പാത്ത്വേ			0.200	1.0000	0.0000	0.0000	0.2000	0.0000	0.0000				5						
0	287	19181005000000287	ചോലമാട് പള്ളിയാളി പാത്ത്വേ			0.200	1.0000	0.0000	0.0000	0.2000	0.0000	0.0000				5						
0	288	19181005000000288	വരാലിൽ പാത്ത്വേ			0.200	1.0000	0.0000	0.0000	0.2000	0.0000	0.0000				5						

Supervisor's Signature

**File No.PAN/1535/2019-J8(DP)**  
**Local Body Name : Pallikkal Grama Panchayat**

Form : Lanes

Sub Form : Lanes

Serial No	Book Page Rec No	FormRefID	Lane Name	Starting Point	Ending Point	Description		Surface Type				Protection Wall Length(km)	Cost of construction from 1995	Last Maintenance Details	Remarks	Ward No	Panchayat No	WaterShed ID	Ac. Date and Book value	Addition Date and Cost	Deduction Date and Cost	Depreciation(%)
						Length (Km)	Width(m)	Cement(km)	Metal(km)	Gravel(km)	Katcha Road(km)											
1			2	3	4	5	6	7	8	9	10	11	12	13	14	15	16	17	18	19	20	21
0	289	191810050000000289	പാറമ്മൽ തേക്കുക്കാട് പാത്ത്വേ			0.300	1.0000	0.0000	0.0000	0.3000	0.0000	0.0000				6						
0	290	191810050000000290	പാറമേൽകണ്ടി പുതിയത്തുകണ്ടി പാത്ത്വേ			0.300	1.0000	0.0000	0.0000	0.3000	0.0000	0.0000				6						
0	291	191810050000000291	വേങ്കട്ടയിൽ പേരൂർ തെക്കത്തയിൽ			0.500	2.0000	0.0900	0.0000	0.4100	0.0000	0.0000				6						

Supervisor's Signature

**File No.PAN/1535/2019-J8(DP)**  
**Local Body Name : Pallikkal Grama Panchayat**

Form : Lanes

Sub Form : Lanes

Serial No	Book Page Rec No	FormRefID	Lane Name	Starting Point	Ending Point	Description		Surface Type				Protection Wall Length(km)	Cost of construction from 1995	Last Maintenance Details	Remarks	Ward No	Panchayat No	WaterShed ID	Ac. Date and Book value	Addition Date and Cost	Deduction Date and Cost	Depreciation(%)
						Length (Km)	Width(m)	Cement(km)	Metal(km)	Gravel(km)	Katcha Road(km)											
1			2	3	4	5	6	7	8	9	10	11	12	13	14	15	16	17	18	19	20	21
0	292	191810050000000292	നരുവെട്ടിച്ചാൽ ശ്മശാനം പാത്ത്വേ			0.100	2.0000	0.0000	0.0000	0.1000	0.0000	0.0000				6						
0	293	191810050000000293	നാലാങ്കണ്ടം നരുവെട്ടിച്ചാൽ ശ്മശാനം			0.100	1.0000	0.0000	0.0000	0.1000	0.0000	0.0000				6						
0	294	191810050000000294	നാലാങ്കണ്ടം കുറുപ്പുചാൽ മംഗലത്തു			0.277	2.5000	0.0270	0.0000	0.2500	0.0000	0.0000				6						

Supervisor's Signature

**File No.PAN/1535/2019-J8(DP)**  
**Local Body Name : Pallikkal Grama Panchayat**

Form : Lanes

Sub Form : Lanes

Serial No	Book Page Rec No	FormRefID	Lane Name	Starting Point	Ending Point	Description		Surface Type				Protection Wall Length(km)	Cost of construction from 1995	Last Maintenance Details	Remarks	Ward No	Panchayat No	WaterShed ID	Ac. Date and Book value	Addition Date and Cost	Deduction Date and Cost	Depreciation(%)
						Length (Km)	Width(m)	Cement(km)	Metal(km)	Gravel(km)	Katcha Road(km)											
1			2	3	4	5	6	7	8	9	10	11	12	13	14	15	16	17	18	19	20	21
0	295	191810050000000295	നാലാംകണ്ടം കല്ലുകണ്ടം പാത്ത്വേ			0.100	1.0000	0.0000	0.0000	0.0000	0.1000	0.0000				6						
0	296	191810050000000296	അമ്പട്ടാനുകുഴി മണ്ണുങ്ങൽ പാത്ത്വേ			0.500	1.0000	0.0000	0.0000	0.0000	0.5000	0.0000				6						
0	297	191810050000000297	പോത്തുംവെട്ടി പാലശ്ശേരി പാത്ത്വേ			0.200	1.0000	0.0000	0.0000	0.2000	0.0000	0.0000				6						

Supervisor's Signature



**File No.PAN/1535/2019-J8(DP)**  
**Local Body Name : Pallikkal Grama Panchayat**

Form : Lanes

Sub Form : Lanes

Serial No	Book Page Rec No	FormRefID	Lane Name	Starting Point	Ending Point	Description		Surface Type				Protection Wall Length(km)	Cost of construction from 1995	Last Maintenance Details	Remarks	Ward No	Panchayat No	WaterShed ID	Ac. Date and Book value	Addition Date and Cost	Deduction Date and Cost	Depreciation(%)
						Length (Km)	Width(m)	Cement(km)	Metal(km)	Gravel(km)	Katcha Road(km)											
1			2	3	4	5	6	7	8	9	10	11	12	13	14	15	16	17	18	19	20	21
0	298	19181005000000298	ചേരിക്കുത്ത് പാത്ത്വേ			0.300	2.0000	0.0000	0.0000	0.3000	0.0000	0.0000				7						
0	299	19181005000000299	ചാളക്കണ്ടി പാത്ത്വേ			0.300	3.0000	0.0000	0.0000	0.3000	0.0000	0.0000				7						
0	300	19181005000000300	കാളകുളമ്പിൽ പാത്ത്വേ			0.300	2.0000	0.0000	0.0000	0.3000	0.0000	0.0000				7						

Supervisor's Signature

**File No.PAN/1535/2019-J8(DP)**  
**Local Body Name : Pallikkal Grama Panchayat**

Form : Lanes

Sub Form : Lanes

Serial No	Book Page Rec No	FormRefID	Lane Name	Starting Point	Ending Point	Description		Surface Type				Protection Wall Length(km)	Cost of construction from 1995	Last Maintenance Details	Remarks	Ward No	Panchayat No	WaterShed ID	Ac. Date and Book value	Addition Date and Cost	Deduction Date and Cost	Depreciation(%)
						Length (Km)	Width(m)	Cement(km)	Metal(km)	Gravel(km)	Katcha Road(km)											
1			2	3	4	5	6	7	8	9	10	11	12	13	14	15	16	17	18	19	20	21
0	301	191810050000000301	മാതാക്കുളം കോതേരിക്കുണ്ട് ഫുട്പാത്ത്			0.225	2.7000	0.0000	0.0000	0.2250	0.0000	0.0000				11						
0	302	191810050000000302	പുത്തൂർ പള്ളിക്കൽ വടക്കെകണ്ടി			0.400	1.2500	0.0000	0.0000	0.4000	0.0000	0.0000				16						
0	303	191810050000000303	കുറുന്തല തെക്കെതൊടി ഇടവഴി	കുറുന്തല	ചേനൻകുളം	0.200	2.0000	0.0000	0.0000	0.2000	0.0000	0.0000				21						

Supervisor's Signature

**File No.PAN/1535/2019-J8(DP)**  
**Local Body Name : Pallikkal Grama Panchayat**

Form : Lanes

Sub Form : Lanes

Serial No	Book Page Rec No	FormRefID	Lane Name	Starting Point	Ending Point	Description		Surface Type				Protection Wall Length(km)	Cost of construction from 1995	Last Maintenance Details	Remarks	Ward No	Panchayat No	WaterShed ID	Ac. Date and Book value	Addition Date and Cost	Deduction Date and Cost	Depreciation(%)
						Length (Km)	Width(m)	Cement(km)	Metal(km)	Gravel(km)	Katcha Road(km)											
1			2	3	4	5	6	7	8	9	10	11	12	13	14	15	16	17	18	19	20	21
0	305	191810050000000305	വയക്കാടത്ത് പള്ളിക്കൽ തുടവഴി			1.200	3.0000	0.0000	0.0000	1.2000	0.0000	0.0000				16						
0	306	191810050000000306	ഒല്ലൂപ്പിൽ രാമചിറ തുടവഴി			1.000	3.0000	0.0000	0.0000	1.0000	0.0000	0.0000				16						
0	307	191810050000000307	കുറുപ്പൻതൊടി അരിക്കുചിറ ഫുൾപാത്ത്			0.500	1.5000	0.0000	0.0000	0.5000	0.0000	0.0000				16						

Supervisor's Signature

**File No.PAN/1535/2019-J8(DP)**  
**Local Body Name : Pallikkal Grama Panchayat**

Form : Lanes

Sub Form : Lanes

Serial No	Book Page Rec No	FormRefID	Lane Name	Starting Point	Ending Point	Description		Surface Type				Protection Wall Length(km)	Cost of construction from 1995	Last Maintenance Details	Remarks	Ward No	Panchayat No	WaterShed ID	Ac. Date and Book value	Addition Date and Cost	Deduction Date and Cost	Depreciation(%)
						Length (Km)	Width(m)	Cement(km)	Metal(km)	Gravel(km)	Katcha Road(km)											
1			2	3	4	5	6	7	8	9	10	11	12	13	14	15	16	17	18	19	20	21
0	309	191810050000000309	കുപ്പേക്കാട്ട് ഹുട്പാത്ത്			0.072	2.7000	0.0000	0.0000	0.0720	0.0000	0.0000				10						
0	318	191810050000000318	മാട്ടിൽ തെക്കാടത്തിൽ അങ്കൻവാടി			0.015	1.8500	0.0000	0.0000	0.0150	0.0000	0.0000				19						
0	319	191810050000000319	കുറുന്തല മാണിരിപറമ്പ് ഇടവഴി			0.100	3.0000	0.0000	0.0000	0.1000	0.0000	0.0000				21						

Supervisor's Signature

**File No.PAN/1535/2019-J8(DP)**  
**Local Body Name : Pallikkal Grama Panchayat**

Form : Lanes

Sub Form : Lanes

Serial No	Book Page Rec No	FormRefID	Lane Name	Starting Point	Ending Point	Description		Surface Type				Protection Wall Length(km)	Cost of construction from 1995	Last Maintenance Details	Remarks	Ward No	Panchayat No	WaterShed ID	Ac. Date and Book value	Addition Date and Cost	Deduction Date and Cost	Depreciation(%)
						Length (Km)	Width(m)	Cement(km)	Metal(km)	Gravel(km)	Katcha Road(km)											
1			2	3	4	5	6	7	8	9	10	11	12	13	14	15	16	17	18	19	20	21
0	322	191810050000000322	കൊടിക്കൽ പാറ തറയിട്ടാൽ അംഗനവാടി			0.250	2.0000	0.0000	0.0000	0.2500	0.0000	0.0000				8						
0	323	191810050000000323	ചാത്തം വിലാക്കം കുപ്പാട്ട് ഫുൾപാത്ത്			0.300	2.0000	0.0000	0.0000	0.3000	0.0000	0.0000				8						
0	324	191810050000000324	കുട്ടാലുങ്ങൽ കോണികുട്ട് ഫുൾപാത്ത്			0.150	2.0000	0.0000	0.0000	0.1500	0.0000	0.0000				8						

Supervisor's Signature

**File No.PAN/1535/2019-J8(DP)**  
**Local Body Name : Pallikkal Grama Panchayat**

Form : Lanes

Sub Form : Lanes

Serial No	Book Page Rec No	FormRefID	Lane Name	Starting Point	Ending Point	Description		Surface Type				Protection Wall Length(km)	Cost of construction from 1995	Last Maintenance Details	Remarks	Ward No	Panchayat No	WaterShed ID	Ac. Date and Book value	Addition Date and Cost	Deduction Date and Cost	Depreciation(%)
						Length (Km)	Width(m)	Cement(km)	Metal(km)	Gravel(km)	Katcha Road(km)											
1			2	3	4	5	6	7	8	9	10	11	12	13	14	15	16	17	18	19	20	21
0	325	191810050000000325	മയിൽകുന്ന് പൊൻപാറ ഫുൾപാത്ത്			0.150	2.0000	0.0000	0.0000	0.1500	0.0000	0.0000				8						
0	326	191810050000000326	ചാത്തൻപിലാക്കൽ കാരാട്ട് ഫുൾപാത്ത്			0.200	2.0000	0.0000	0.0000	0.2000	0.0000	0.0000				8						
0	327	191810050000000327	കൊടിയം പറമ്പ് ചാത്തൻപിലാക്കൽ ഫുൾപാത്ത്			0.150	2.0000	0.0000	0.0000	0.1500	0.0000	0.0000				8						

Supervisor's Signature

**File No.PAN/1535/2019-J8(DP)**  
**Local Body Name : Pallikkal Grama Panchayat**

Form : Lanes

Sub Form : Lanes

Serial No	Book Page Rec No	FormRefID	Lane Name	Starting Point	Ending Point	Description		Surface Type				Protection Wall Length(km)	Cost of construction from 1995	Last Maintenance Details	Remarks	Ward No	Panchayat No	WaterShed ID	Ac. Date and Book value	Addition Date and Cost	Deduction Date and Cost	Depreciation(%)
						Length (Km)	Width(m)	Cement(km)	Metal(km)	Gravel(km)	Katcha Road(km)											
1			2	3	4	5	6	7	8	9	10	11	12	13	14	15	16	17	18	19	20	21
0	328	191810050000000328	ചാനത്ത്പറമ്പ് മണക്കാംതൊടി പാത്ത്വേ			0.200	2.0000	0.0000	0.0000	0.2000	0.0000	0.0000				3						
0	330	191810050000000330	കുത്തല പള്ളി ഫുട്പാത്ത്			42.000	2.0000	0.0000	0.0000	42.0000	0.0000	0.0000				10						
0	331	191810050000000331	പാറയിൽ കാട്ടിലെ കുണ്ട് ഫുട്പാത്ത്			0.100	2.5000	0.0000	0.0000	0.1000	0.0000	0.0000				9						

Supervisor's Signature

**File No.PAN/1535/2019-J8(DP)**  
**Local Body Name : Pallikkal Grama Panchayat**

Form : Lanes

Sub Form : Lanes

Serial No	Book Page Rec No	FormRefID	Lane Name	Starting Point	Ending Point	Description		Surface Type				Protection Wall Length(km)	Cost of construction from 1995	Last Maintenance Details	Remarks	Ward No	Panchayat No	WaterShed ID	Ac. Date and Book value	Addition Date and Cost	Deduction Date and Cost	Depreciation(%)
						Length (Km)	Width(m)	Cement(km)	Metal(km)	Gravel(km)	Katcha Road(km)											
1			2	3	4	5	6	7	8	9	10	11	12	13	14	15	16	17	18	19	20	21
0	332	191810050000000332	മുന്നാഴിക്കാട് ഫുട്പാത്ത്			0.300	2.5000	0.0000	0.0000	0.3000	0.0000	0.0000				9						
1	vol-1 199 1	191800119900000001	മങ്ങാട്ട് തുടവഴി			0.110	1.2000	0.0000	0.0000	0.0000	0.1100	0.0000	30,000			3						
2	vol-1 199 2	191800119900000002	കോമ്പിൻ കുമ്മനാട്ട് വള്ളിയിൽ			0.107	2.0000	0.0000	0.0000	0.0000	0.1070	0.0000	45,000			4						

Supervisor's Signature



**File No.PAN/1535/2019-J8(DP)**  
**Local Body Name : Pallikkal Grama Panchayat**

Asset register II

Form : Lanes

Sub Form : Lanes

Serial No	Book Page Rec No	FormRefID	Lane Name	Starting Point	Ending Point	Description		Surface Type				Protection Wall Length(km)	Cost of construction from 1995	Last Maintenance Details	Remarks	Ward No	Panchayat No	WaterShed ID	Ac. Date and Book value	Addition Date and Cost	Deduction Date and Cost	Depreciation(%)
						Length (Km)	Width(m)	Cement(km)	Metal(km)	Gravel(km)	Katcha Road(km)											
1			2	3	4	5	6	7	8	9	10	11	12	13	14	15	16	17	18	19	20	21
3	vol-1 199 3	1918001199000000003	പറങ്കിമാവ്തോട്ടം ഇടവഴി			0.100	1.2000	0.0000	0.0000	0.0000	0.1000	0.0000	60,000			4						
4	vol-1 199 4	1918001199000000004	പന്തലകത്തുമാട് ഇടവഴി			0.120	2.0000	0.0000	0.0000	0.0000	0.1200	0.0000	25,000									
5	vol-1 199 5	1918001199000000005	കൂട്ടക്കല്ലിങ്ങൽ വളപ്പിൽ ഇടവഴി			0.100	1.2000	0.0000	0.0000	0.0000	0.1000	0.0000	50,000			4						

Supervisor's Signature

**File No.PAN/1535/2019-J8(DP)**  
**Local Body Name : Pallikkal Grama Panchayat**

Asset register II

Form : Lanes

Sub Form : Lanes

Serial No	Book Page Rec No	FormRefID	Lane Name	Starting Point	Ending Point	Description		Surface Type				Protection Wall Length(km)	Cost of construction from 1995	Last Maintenance Details	Remarks	Ward No	Panchayat No	WaterShed ID	Ac. Date and Book value	Addition Date and Cost	Deduction Date and Cost	Depreciation(%)
						Length (Km)	Width(m)	Cement(km)	Metal(km)	Gravel(km)	Katcha Road(km)											
1			2	3	4	5	6	7	8	9	10	11	12	13	14	15	16	17	18	19	20	21
6	vol-1 200 1	191800120000000001	ഉണ്ണലിങ്ങൽ ഇടവഴി			0.200	2.5000	0.1000	0.0000	0.0000	0.1000	0.0000	25,000			4						
7	vol-1 200 2	191800120000000002	പണിക്കാർത്ത് ഇടവഴി			0.100	2.0000	0.0000	0.0000	0.0000	0.1000	0.0000	45,000			19						
8	vol-1 200 3	191800120000000003	ദേവതിയാർ കോല്ലിയിൽ			1.450	2.5000	1.4500	0.0000	0.0000	0.4500	0.0000	50,000			17						

Supervisor's Signature

**File No.PAN/1535/2019-J8(DP)**  
**Local Body Name : Pallikkal Grama Panchayat**

Asset register II

Form : Lanes

Sub Form : Lanes

Serial No	Book Page Rec No	FormRefID	Lane Name	Starting Point	Ending Point	Description		Surface Type				Protection Wall Length(km)	Cost of construction from 1995	Last Maintenance Details	Remarks	Ward No	Panchayat No	WaterShed ID	Ac. Date and Book value	Addition Date and Cost	Deduction Date and Cost	Depreciation(%)
						Length (Km)	Width(m)	Cement(km)	Metal(km)	Gravel(km)	Katcha Road(km)											
1			2	3	4	5	6	7	8	9	10	11	12	13	14	15	16	17	18	19	20	21
9	vol-1 200 4	191800120000000004	ദേവത്തിയാൽ അരിപറമ്പ്			0.155	2.8000	0.0000	0.0000	0.0000	0.1550	0.0000	25,000			17						
10	vol-1 200 5	191800120000000005	അരക്കോട്ട് ആണൂർ റോഡ്			0.250	2.5000	0.0000	0.0000	0.0000	0.2500	0.0000	35,000			15						
11	vol-1 200 6	191800120000000006	പുൽപറമ്പ് കുലങ്കോട്ട്			0.100	2.9000	0.0000	0.0000	0.0000	0.1000	0.0000	40,000			15						

Supervisor's Signature

**File No.PAN/1535/2019-J8(DP)**  
**Local Body Name : Pallikkal Grama Panchayat**

Asset register II

Form : Lanes

Sub Form : Lanes

Serial No	Book Page Rec No	FormRefID	Lane Name	Starting Point	Ending Point	Description		Surface Type				Protection Wall Length(km)	Cost of construction from 1995	Last Maintenance Details	Remarks	Ward No	Panchayat No	WaterShed ID	Ac. Date and Book value	Addition Date and Cost	Deduction Date and Cost	Depreciation(%)
						Length (Km)	Width(m)	Cement(km)	Metal(km)	Gravel(km)	Katcha Road(km)											
1			2	3	4	5	6	7	8	9	10	11	12	13	14	15	16	17	18	19	20	21
12	vol-1 200 7	191800120000000007	ചിറ്റം പള്ളിയാളി ചാലോടി			0.300	2.5000	0.0000	0.0000	0.0000	0.3000	0.0000	50,000			15						
13	vol-1 201 1	191800120100000001	ചാലോടി പുറായ് ഇർലാട്ടുപാറം			0.250	2.8000	0.0000	0.0000	0.0000	0.2500	0.0000	50,000			15						
14	vol-1 201 2	191800120100000002	വട്ടപറമ്പ് ഫുട് പാത്ത്			1.730	0.9000	1.7300	0.0000	0.0000	0.7300	0.0000	40,000			13						

Supervisor's Signature

**File No.PAN/1535/2019-J8(DP)**  
**Local Body Name : Pallikkal Grama Panchayat**

Asset register II

Form : Lanes

Sub Form : Lanes

Serial No	Book Page Rec No	FormRefID	Lane Name	Starting Point	Ending Point	Description		Surface Type				Protection Wall Length(km)	Cost of construction from 1995	Last Maintenance Details	Remarks	Ward No	Panchayat No	WaterShed ID	Ac. Date and Book value	Addition Date and Cost	Deduction Date and Cost	Depreciation(%)
						Length (Km)	Width(m)	Cement(km)	Metal(km)	Gravel(km)	Katcha Road(km)											
1			2	3	4	5	6	7	8	9	10	11	12	13	14	15	16	17	18	19	20	21
15	vol-1 201 3	191800120100000003	മാട്ടിൽ പുറയ ഫുട്പാത്ത്			1.100	0.8000	1.1000	0.0000	0.0000	0.1000	0.0000	60,000			19						
16	vol-1 201 4	191800120100000004	പീടികക്കണ്ടി			1.100	1.0000	1.1000	0.0000	0.0000	0.1000	0.0000	40,000			19						
17	vol-1 201 5	191800120100000005	വിളക്കാട്ട് ഫുട്പാത്ത്			1.070	0.9000	1.0700	0.0000	0.0000	0.0700	0.0000	25,000			19						

Supervisor's Signature

**File No.PAN/1535/2019-J8(DP)**  
**Local Body Name : Pallikkal Grama Panchayat**

Asset register II

Form : Lanes

Sub Form : Lanes

Serial No	Book Page Rec No	FormRefID	Lane Name	Starting Point	Ending Point	Description		Surface Type				Protection Wall Length(km)	Cost of construction from 1995	Last Maintenance Details	Remarks	Ward No	Panchayat No	WaterShed ID	Ac. Date and Book value	Addition Date and Cost	Deduction Date and Cost	Depreciation(%)
						Length (Km)	Width(m)	Cement(km)	Metal(km)	Gravel(km)	Katcha Road(km)											
1			2	3	4	5	6	7	8	9	10	11	12	13	14	15	16	17	18	19	20	21
18	vol-1 201 6	191800120100000006	കാര്യപരമ്പ് മോസ്കോപാറ			0.075	1.7000	0.0000	0.0000	0.0000	0.0750	0.0000	38,000			19						
19	vol-1 201 7	191800120100000007	എരപ്പാൻകുഴി ഇളകടത്ത് ഫുട് പാത്ത്			0.035	1.5000	0.0000	0.0000	0.0000	0.0350	0.0000	40,000			18						
20	vol-1 201 8	191800120100000008	ചീനിക്കൽ കോളേജ് ഇടവഴി			0.700	1.5000	0.0000	0.0000	0.0000	0.7000	0.0000	50,000									

Supervisor's Signature

**File No.PAN/1535/2019-J8(DP)**  
**Local Body Name : Pallikkal Grama Panchayat**

Asset register II

Form : Lanes

Sub Form : Lanes

Serial No	Book Page Rec No	FormRefID	Lane Name	Starting Point	Ending Point	Description		Surface Type				Protection Wall Length(km)	Cost of construction from 1995	Last Maintenance Details	Remarks	Ward No	Panchayat No	WaterShed ID	Ac. Date and Book value	Addition Date and Cost	Deduction Date and Cost	Depreciation(%)
						Length (Km)	Width(m)	Cement(km)	Metal(km)	Gravel(km)	Katcha Road(km)											
1			2	3	4	5	6	7	8	9	10	11	12	13	14	15	16	17	18	19	20	21
21	vol-1 202 1	191800120200000001	ഫുട് പാത്ത് തൊട്ടിയിൽകണ്ടി പുതിയകത്ത്			0.060	1.0000	0.0000	0.0000	0.0000	0.0300	0.0000	25,000			8						
22	vol-1 202 2	191800120200000002	കൂട്ടൽ പോക്കുത്ത് റോഡ്			1.550	2.5000	0.0000	0.0000	0.0000	0.5500	0.0000	30,000			8						
23	vol-1 202 3	191800120200000003	തൊട്ടിയിൽ തിരിപ്പാക്കുളം			1.250	2.0000	0.0000	0.0000	0.0000	0.2500	0.0000	60,000			16						

Supervisor's Signature

**File No.PAN/1535/2019-J8(DP)**  
**Local Body Name : Pallikkal Grama Panchayat**

Asset register II

Form : Lanes

Sub Form : Lanes

Serial No	Book Page Rec No	FormRefID	Lane Name	Starting Point	Ending Point	Description		Surface Type				Protection Wall Length(km)	Cost of construction from 1995	Last Maintenance Details	Remarks	Ward No	Panchayat No	WaterShed ID	Ac. Date and Book value	Addition Date and Cost	Deduction Date and Cost	Depreciation(%)
						Length (Km)	Width(m)	Cement(km)	Metal(km)	Gravel(km)	Katcha Road(km)											
1			2	3	4	5	6	7	8	9	10	11	12	13	14	15	16	17	18	19	20	21
24	vol-1 202 4	191800120200000004	അഴിഞ്ഞിലശേരി പള്ളിക്കൽ			1.600	2.5000	0.0000	0.0000	0.0000	0.6000	0.0000	30,000			3						
27	vol-1 202 7	191800120200000007	ചേലക്കര ഇടവഴി			1.400	2.8000	0.0000	0.0000	0.0000	0.4000	0.0000	28,000			2						
29	vol-1 202 8	191800120200000008	ഇല്ലിക്കൽ ചിറക്കാണി കാരപറമ്പ് റോഡ്			0.650	3.0000	0.3800	0.0000	0.2700	0.0000	2.5000	45,000		width-2.10 m,3m.	2						

Supervisor's Signature



**File No.PAN/1535/2019-J8(DP)**  
**Local Body Name : Pallikkal Grama Panchayat**

Asset register II

Form : Lanes

Sub Form : Lanes

Serial No	Book Page Rec No	FormRefID	Lane Name	Starting Point	Ending Point	Description		Surface Type				Protection Wall Length(km)	Cost of construction from 1995	Last Maintenance Details	Remarks	Ward No	Panchayat No	WaterShed ID	Ac. Date and Book value	Addition Date and Cost	Deduction Date and Cost	Depreciation(%)
						Length (Km)	Width(m)	Cement(km)	Metal(km)	Gravel(km)	Katcha Road(km)											
1			2	3	4	5	6	7	8	9	10	11	12	13	14	15	16	17	18	19	20	21
32	vol-1 203 3	191800120300000003	വളപ്പിൽ പുറായ് പള്ളിക്കൽ			0.250	2.8000	0.0000	0.0000	0.0000	0.2500	0.0000	45,000			15						

Supervisor's Signature

## Asset Register Report -Form3-Extract of Digital Register

Local Body Name : Chelambra Grama Panchayat

Form :														Sub Form :														
Serial No	Book No	Page No	FormRefID	Road Name	Starting Point	Ending Point	Road Type (ODR/VR)	Road Description			Surface Type					Construction Year	Protection Wall Length	Drainage Channel Length	Cost of construction from 1995	Last Maintenance Details	Remarks	Ward No	Panchayat No	WaterShed ID	Ac.Date and Book Value	Addition Date And Cost	Deduction Date And Cost	Depreciation(%)
								Length (Km)	Width (M)	Carriage Way Width (m)	Cement Concrete	Tar	Metal	Gravel	Katcha Road													
1			2	3	4	5	6	7	8	9	10	11	12	13	14	15	16	17	18	19	20	21	22	23	24	25	26	
171			191410050000000001	കാട്ടീരി റോഡ്	കാട്ടീരി	അഗ്രശാല റോഡ്	Village road	0.150	3.000	3.000	0.000	0.000	0.000	0.000	0.150	0	0.000	0metre	10000	2006-07				29/07/2009 10000				
172			191410050000000002	അഗ്രശാല അയ്യപ്പൻകാവ് ക്ഷേത്ര റോഡ്	എൻ.എ	തിരുവങ്ങാട്ട് ക്ഷേത്ര	Village road	0.200	3.000	3.000	0.000	0.000	0.000	0.000	0.200	0	0.000	0metre	18483	2006-07		3		29/07/2009 18483				

**Local Body Name : Chelambra Grama Panchayat**

Form :

Sub Form :

Serial No	Book Page No	FormRefID	Road Name	Starting Point	Ending Point	Road Type (ODR/VR)	Road Description			Surface Type					Construction Year	Protection Wall Length	Drainage Channel Length	Cost of construction from 1995	Last Maintenance Details	Remarks	Ward No	Panchayat No	WaterShed ID	Acq.Date and Book Value	Addition Date And Cost	Deduction Date And Cost	Depreciation(%)
							Length (Km)	Width (M)	Carriage Way Width (m)	Cement Concrete	Tar	Metal	Gravel	Katcha Road													
1			2	3	4	5	6	7	8	9	10	11	12	13	14	15	16	17	18	19	20	21	22	23	24	25	26
173		19141005000000000003	കൊളക്കൊട്ടു ചാലി ചക്കുകുളങ്ങര റോഡ്	കൊളക്കൊട്ടു ചാലി	ചക്കുകുളങ്ങര	Village road	1.000	4.000	3.000	0.000	0.000	0.000	0.100	0.900	2000	0.600	6metre	215000	2007-08				29/07/2009 290000				
174		19141005000000000004	ചക്കമാട്ട് കുന്ന് ഐക്കരപ്പടി റോഡ്	ചക്കമാട്ട് കുന്ന്	ഐക്കരപ്പടി	Village road	1.100	6.000	3.000	0.000	0.350	0.000	0.000	0.750	1985	0.000	0metre	37764	2006-07,2007-08	DR package				29/07/2009 37764			
175		19141005000000000005	ചക്കുവളവ് ചാലിപ്പുറത്ത് മുനമ്പത്ത് കടവ് റോഡ്	ചക്കുവളവ്	അയ്യപ്പൻ കാവ് മുനമ്പത്ത് കടവ്	Village road	0.400	6.000	3.000	0.000	0.100	0.170	0.000	0.130	1985	0.000	0metre	213480						29/07/2009 213480			

Supervisor's Signature \_\_\_\_\_

**Local Body Name : Chelambra Grama Panchayat**

Form :

Sub Form :

Serial No	Book No	Page No	FormRefID	Road Name	Starting Point	Ending Point	Road Type (ODR/VR)	Road Description			Surface Type					Construction Year	Protection Wall Length	Drainage Channel Length	Cost of construction from 1995	Last Maintenance Details	Remarks	Ward No	Panchayat No	WaterShed ID	Ac.Date and Book Value	Addition Date And Cost	Deduction Date And Cost	Depreciation(%)	
								Length (Km)	Width (M)	Carriage Way Width (m)	Cement Concrete	Tar	Metal	Gravel	Katcha Road														
1				2	3	4	5	6	7	8	9	10	11	12	13	14	15	16	17	18	19	20	21	22	23	24	25	26	
176			19141005000000000006	പതിനെന്നാം മൈൽ പുല്ലുകുന്ന് റോഡ്	പതിനെന്നാം മൈൽ (പരപ്പൻ തോട്)	പുല്ലുകുന്ന്	Village road	0.300	6.000	3.000	0.000	0.125	0.070	0.000	0.105	1982	0.000	0metre	250000					29/07/2009	250000				
177			19141005000000000007	തേവങ്ങാട്ടു പുരയിൽ പാറയിൽ റോഡ്	മുനമ്പത്തുകടവ് റോഡ്	പാറയിൽ	Village road	0.210	4.000	3.000	0.000	0.210	0.000	0.000	0.000	1990	0.000	0metre	200000	2007-08					29/07/2009	200000			
188			19141005000000000008	ഹെൽത്ത് സെന്റർ പാറയിൽ റോഡ്	പുല്ലിപ്പറമ്പ് റോഡ്	പാറയിൽ	Village road	0.650	5.000	3.000	0.000	0.600	0.000	0.000	0.050	1985	0.400	300metre	1000000	2008-09					29/07/2009	250000			

Supervisor's Signature \_\_\_\_\_

**Local Body Name : Chelambra Grama Panchayat**

Form :

Sub Form :

Serial No	Book No	Page No	FormRefID	Road Name	Starting Point	Ending Point	Road Type (ODR/VR)	Road Description			Surface Type					Construction Year	Protection Wall Length	Drainage Channel Length	Cost of construction from 1995	Last Maintenance Details	Remarks	Ward No	Panchayat No	WaterShed ID	Aq.Date and Book Value	Addition Date And Cost	Deduction Date And Cost	Depreciation(%)
								Length (Km)	Width (M)	Carriage Way Width (m)	Cement Concrete	Tar	Metal	Gravel	Katcha Road													
1				2	3	4	5	6	7	8	9	10	11	12	13	14	15	16	17	18	19	20	21	22	23	24	25	26
189			1914100500000000009	ഇട്ടിയാട്ട പുല്ലാകുന്ന് റോഡ്	ഇട്ടിയാട്ട പുല്ലാകുന്ന്	പുല്ലാകുന്ന്	Village road	0.450	3.000	3.000	0.088	0.225	0.000	0.000	0.137	2005	0.100	0metre	500000	2008-09					29/07/2009 200000			
1810			1914100500000000010	തൈക്കത്തൂർ പി.എച്ച്.സി പനയച്ചുറ്റം റോഡ്	തൈക്കത്തൂർ	പനയച്ചുറ്റം	Village road	1.000	4.000	3.000	0.000	0.000	0.250	0.000	0.750	2000	0.000	0metre	400000									
1811			1914100500000000011	അരിക്കുറത്ത് കുറ്റിലി പാമ്പ് റോഡ്	കുറ്റിലി പാമ്പ്	അരിക്കുറത്ത്	Village road	0.220	4.000	3.000	0.000	0.000	0.000	0.000	0.220	2000	0.030	0metre	32503									

Supervisor's Signature \_\_\_\_\_

**Local Body Name : Chelambra Grama Panchayat**

Form :

Sub Form :

Serial No	Book Page No	FormRefID	Road Name	Starting Point	Ending Point	Road Type (ODR/VR)	Road Description			Surface Type					Construction Year	Protection Wall Length	Drainage Channel Length	Cost of construction from 1995	Last Maintenance Details	Remarks	Ward No	Panchayat No	WaterShed ID	Aq.Date and Book Value	Addition Date And Cost	Deduction Date And Cost	Depreciation(%)
							Length (Km)	Width (M)	Carriage Way Width (m)	Cement Concrete	Tar	Metal	Gravel	Katcha Road													
1			2	3	4	5	6	7	8	9	10	11	12	13	14	15	16	17	18	19	20	21	22	23	24	25	26
1822		191410050000000022	കുറ്റിപ്പാലപറമ്പ് പുൽപ്പുറമ്പ് റോഡ്	കുറ്റിപ്പാലപറമ്പ്	പുൽപ്പുറമ്പ് റോഡ്		0.300	4.000	0.000	0.000	0.000	0.000	0.000	0.300	0	0.000	0metre	0									
1823		191410050000000023	കോഴിക്കാട്ടു മ്മൽ ലക്ഷംവീട് റോഡ്	കോഴിക്കാട്ടു മ്മൽ	ലക്ഷംവീട് റോഡ്		0.300	3.000	0.000	0.000	0.000	0.000	0.000	0.300	0	0.000	0metre	0									
1824		191410050000000024	പുതിയാട്ടപട പുല്ലംകുന്ന് സ്കൂൾ റോഡ്	പുതിയാട്ടപട	പുല്ലംകുന്ന് സ്കൂൾ റോഡ്		0.200	3.000	2.000	0.030	0.000	0.000	0.000	0.170	0	0.000	0metre	0		5			29/07/2009 200000				

Supervisor's Signature \_\_\_\_\_

**Local Body Name : Chelambra Grama Panchayat**

Form :

Sub Form :

Serial No	Book No	Page No	FormRefID	Road Name	Starting Point	Ending Point	Road Type (ODR/VR)	Road Description			Surface Type					Katcha Road	Construction Year	Protection Wall Length	Drainage Channel Length	Cost of construction from 1995	Last Maintenance Details	Remarks	Ward No	Panchayat No	WaterShed ID	Ac.Date and Book Value	Addition Date And Cost	Deduction Date And Cost	Depreciation(%)
								Length (Km)	Width (M)	Carriage Way Width (m)	Cement Concrete	Tar	Metal	Gravel															
1				2	3	4	5	6	7	8	9	10	11	12	13	14	15	16	17	18	19	20	21	22	23	24	25	26	
1829			191410050000000029	പുല്ലൂർജേതി പൊറ്റമ്മൽ റോഡ്	പുല്ലൂർജേതി	പൊറ്റമ്മൽ റോഡ്	Village road	3.500	2.900	3.000	0.025	0.000	0.000	0.000	3.475	0	0.000	0metre	30000			1			29/07/2009 30000				
1830			191410050000000030	തേനേരിപ്പാറ പടിഞ്ഞാറെ പാടം റോഡ്	തേനേരിപ്പാറ	ടിഞ്ഞാറെ പാടം റോഡ്		0.500	3.000	3.000	0.000	0.000	0.000	0.000	0.500	0	0.200	0metre	160000			14			29/07/2009 160000				
1831			191410050000000031	പൊളിയോടത്ത് മുരിക്കോട്ടു റോഡ്	പൊളിയോടത്ത്	മുരിക്കോട്ടു റോഡ്		0.150	3.000	3.000	0.022	0.000	0.000	0.000	0.128	0	0.000	0metre	0						29/07/2009 1				

Supervisor's Signature \_\_\_\_\_

**Local Body Name : Chelambra Grama Panchayat**

Form :

Sub Form :

Serial No	Book Page No	FormRefID	Road Name	Starting Point	Ending Point	Road Type (ODR/VR)	Road Description			Surface Type					Construction Year	Protection Wall Length	Drainage Channel Length	Cost of construction from 1995	Last Maintenance Details	Remarks	Ward No	Panchayat No	WaterShed ID	Ac.Date and Book Value	Addition Date And Cost	Deduction Date And Cost	Depreciation(%)
							Length (Km)	Width (M)	Carriage Way Width (m)	Cement Concrete	Tar	Metal	Gravel	Katcha Road													
1			2	3	4	5	6	7	8	9	10	11	12	13	14	15	16	17	18	19	20	21	22	23	24	25	26
1932		191410050000000032	ചെറുശ്ശേരി റോഡ്	ചെറുശ്ശേരി	അത്താണിക്കൽ		0.200	3.000	3.000	0.000	0.000	0.000	0.000	0.200	0	0.000	0metre	0	2006		8			29/07/2009 1			
1934		191410050000000034	മാലാപറമ്പ് കോളനി റോഡ്	മാലാപറമ്പ്	കോളനി റോഡ്		3.500	3.300	3.000	0.030	0.000	0.000	0.000	3.470	0	0.000	0metre	0			3			29/07/2009 20000			
1935		191410050000000035	കാക്കൻജേരി പള്ളിയാളി റോഡ്	കാക്കൻജേരി	പള്ളിയാളി റോഡ്		0.360	4.000	3.000	0.050	0.060	0.000	0.000	0.250	0	0.000	0metre	0						29/07/2009 250000			



**Local Body Name : Chelambra Grama Panchayat**

Form :

Sub Form :

Serial No	Book No	Page No	FormRefID	Road Name	Starting Point	Ending Point	Road Type (ODR/VR)	Road Description			Surface Type					Construction Year	Protection Wall Length	Drainage Channel Length	Cost of construction from 1995	Last Maintenance Details	Remarks	Ward No	Panchayat No	WaterShed ID	Ac.Date and Book Value	Addition Date And Cost	Deduction Date And Cost	Depreciation(%)
								Length (Km)	Width (M)	Carriage Way Width (m)	Cement Concrete	Tar	Metal	Gravel	Katcha Road													
1				2	3	4	5	6	7	8	9	10	11	12	13	14	15	16	17	18	19	20	21	22	23	24	25	26
1936			191410050000000036	ഇടിമുഴിക്കൽ വാരിയം കുനത്ത് റോഡ്	ഇടിമുഴിക്കൽ	വാരിയം കുനത്ത് റോഡ്	Village road	0.400	9.000	3.000	0.030	0.000	0.000	0.000	0.370	0	0.000	0metre	0			3			29/07/2009 150000			
1937			191410050000000037	പുല്ലൂം കുന്ന് റോഡ്	പുക്കോട്ടുപാടം	പുല്ലൂം കുന്ന് സുകുൾ		0.200	3.000	3.000	0.000	0.000	0.000	0.000	0.200	0	0.000	0metre	0						29/07/2009 1			
1738			191410050000000038	മേലേപടിഞ്ഞാറ്റുപടി താഴെപടിഞ്ഞാറ്റുപടി റോഡിന്റെ തുടർച്ച	മേലേപടിഞ്ഞാറ്റുപടി	താഴെപടിഞ്ഞാറ്റുപടി	Village road	0.300	3.000	3,000.000	0.000	0.000	0.000	0.000	0.300	0	0.000	0kilometre	0			7	Chelambra		29/07/2009 1			

Supervisor's Signature \_\_\_\_\_

**Local Body Name : Chelambra Grama Panchayat**

Form :

Sub Form :

Serial No	Book No	Page No	FormRefID	Road Name	Starting Point	Ending Point	Road Type (ODR/VR)	Road Description			Surface Type					Construction Year	Protection Wall Length	Drainage Channel Length	Cost of construction from 1995	Last Maintenance Details	Remarks	Ward No	Panchayat No	WaterShed ID	Ac.Date and Book Value	Addition Date And Cost	Deduction Date And Cost	Depreciation(%)	
								Length (Km)	Width (M)	Carriage Way Width (m)	Cement Concrete	Tar	Metal	Gravel	Katcha Road														
1				2	3	4	5	6	7	8	9	10	11	12	13	14	15	16	17	18	19	20	21	22	23	24	25	26	
1739			191410050000000039	മുച്ചിങ്ങൽ പെരുങ്കുളം റോഡ്	മുച്ചിങ്ങൽ	പെരുങ്കുളം	Village road	0.700	3.000	3,000.000	0.000	0.000	0.000	0.000	0.700	0	0.000		0			7			29/07/2009	1			
175			191410050000000075	പടിഞ്ഞാറെകാട്ടായി റോഡ്	മുനമ്പത്ത് കടവ്	പടിഞ്ഞാറെകാട്ടായി	Village road	0.200	2.500	5.000	0.000	0.000	0.000	0.000	0.200	0	0.000		0			1			29/07/2009	50000			
176			191410050000000076	കിഴക്കേകോട്ടായി പെരുന്തൊടിപ്പാടം റോഡ്	മുനമ്പത്ത് കടവ്	അമ്പാലവീട്ടിൽ	Village road	0.200	3.000	3.000	0.056	0.000	0.000	0.000	0.144	0	0.000	0metre	0			1			29/07/2009	100000			

Supervisor's Signature \_\_\_\_\_

**Local Body Name : Chelambra Grama Panchayat**

Form :

Sub Form :

Serial No	Book Page No	FormRefID	Road Name	Starting Point	Ending Point	Road Type (ODR/VR)	Road Description			Surface Type					Construction Year	Protection Wall Length	Drainage Channel Length	Cost of construction from 1995	Last Maintenance Details	Remarks	Ward No	Panchayat No	WaterShed ID	Ac.Date and Book Value	Addition Date And Cost	Deduction Date And Cost	Depreciation(%)
							Length (Km)	Width (M)	Carriage Way Width (m)	Cement Concrete	Tar	Metal	Gravel	Kacha Road													
1			2	3	4	5	6	7	8	9	10	11	12	13	14	15	16	17	18	19	20	21	22	23	24	25	26
377		191410050000000077	ആശാരിത്തൊടടി റോഡ്	കുറ്റിപ്പറമ്പ് റോഡ്	ആശാരിത്തൊടടി	Village road	0.200	3.000	3.000	0.000	0.000	0.000	0.000	0.200	0	0.000		0			1	Chelambra		29/07/2009 25000			
578		191410050000000078	കുറ്റിപ്പറമ്പ് പെരുത്തൊടടിപ്പാടം കാവുനത്തറോഡ്	കുറ്റിപ്പറമ്പ്	പെരുത്തൊടടിപ്പാടം	Village road	0.350	3.000	3.000	0.000	0.000	0.000	0.000	0.350	0	0.020		0			1	Chelambra		29/07/2009 50000			
679		191410050000000079	കുറ്റിപ്പറമ്പ് പെരുത്തൊടടിപ്പാടം വളയങ്ങാട്ട് റോഡ്	പെരുത്തൊടടിപ്പാടം	വളയങ്ങാട്ട്	Village road	0.350	3.000	3.000	0.000	0.000	0.000	0.000	0.350	0	0.000		0			1	Chelambra		29/07/2009 1			

Supervisor's Signature \_\_\_\_\_

**Local Body Name : Chelambra Grama Panchayat**

Form :

Sub Form :

Serial No	Book No	Page No	FormRefID	Road Name	Starting Point	Ending Point	Road Type (ODR/VR)	Road Description			Surface Type					Construction Year	Protection Wall Length	Drainage Channel Length	Cost of construction from 1995	Last Maintenance Details	Remarks	Ward No	Panchayat No	WaterShed ID	Ac.Date and Book Value	Addition Date And Cost	Deduction Date And Cost	Depreciation(%)	
								Length (Km)	Width (M)	Carriage Way Width (m)	Cement Concrete	Tar	Metal	Gravel	Katcha Road														
1				2	3	4	5	6	7	8	9	10	11	12	13	14	15	16	17	18	19	20	21	22	23	24	25	26	
680			191410050000000080	കുറ്റിപ്പുറത്ത് പെരുന്തൊടിപ്പാടം വാക്കാട്ട് റോഡ്	കുറ്റിപ്പുറം	വാക്കാട്ട്	Village road	0.400	3.000	3.000	0.022	0.000	0.000	0.000	0.378	0	0.030		0			1			29/07/2009	50000			
781			191410050000000081	പുല്ലുഞ്ചേരി മുഴിക്കത്താഴം റോഡ്	പുല്ലുഞ്ചേരി	മുരിക്കത്താഴം	Village road	0.800	2.500	2.500	0.000	0.000	0.000	0.000	0.800	0	0.000		0			3			29/07/2009	1			
882			191410050000000082	നിറണങ്ങാട് ഉള്ളടാടൻതൊടി റോഡ്	നിറണങ്ങാട്	ഉള്ളടാടൻതൊടി	Village road	0.750	2.500	2.500	0.000	0.000	0.000	0.000	0.750	0	0.000		0			2			29/07/2009	1			

Supervisor's Signature \_\_\_\_\_

**Local Body Name : Chelambra Grama Panchayat**

Form :

Sub Form :

Serial No	Book No	Page No	FormRefID	Road Name	Starting Point	Ending Point	Road Type (ODR/VR)	Road Description			Surface Type					Construction Year	Protection Wall Length	Drainage Channel Length	Cost of construction from 1995	Last Maintenance Details	Remarks	Ward No	Panchayat No	WaterShed ID	Ac.Date and Book Value	Addition Date And Cost	Deduction Date And Cost	Depreciation(%)			
								Length (Km)	Width (M)	Carriage Way Width (m)	Cement Concrete	Tar	Metal	Gravel	Katcha Road																
1				2	3	4	5	6	7	8	9	10	11	12	13	14	15	16	17	18	19	20	21	22	23	24	25	26			
1083			191410050000000083	അഗ്രശാല എളക്കാട് റോഡ്	അഗ്രശാല	എളക്കാട്	Village road	0.300	3.600	3.000	0.000	0.000	0.000	0.000	0.300	0	0.000		0				Chelambra		29/07/2009	1					
1184			191410050000000084	എൻ.എച്ച് ഹൈ വ്യൂ റസിഡൻഷ്യൽ കോളനി റോഡ്	എൻ.എച്ച് 17	കോളനി റോഡ്	Village road	0.230	3.000	3.000	0.000	0.000	0.000	0.000	0.230	0	0.000		0			4		Chelambra		29/07/2009	1				
1285			191410050000000085	എൻ.എച്ച് ചെറിയമാതലം റോഡ്	എൻ.എച്ച് 17	ചെറിയ മാതലം	Village road	0.200	3.000	3.000	0.050	0.000	0.000	0.000	0.150	0	0.000		0			4		Chelambra		29/07/2009	50000				

\_\_\_\_\_

**Local Body Name : Chelambra Grama Panchayat**

Form :

Sub Form :

Serial No	Book No	Page No	FormRefID	Road Name	Starting Point	Ending Point	Road Type (ODR/VR)	Road Description			Surface Type					Construction Year	Protection Wall Length	Drainage Channel Length	Cost of construction from 1995	Last Maintenance Details	Remarks	Ward No	Panchayat No	WaterShed ID	Ac.Date and Book Value	Addition Date And Cost	Deduction Date And Cost	Depreciation(%)
								Length (Km)	Width (M)	Carriage Way Width (m)	Cement Concrete	Tar	Metal	Gravel	Katcha Road													
1				2	3	4	5	6	7	8	9	10	11	12	13	14	15	16	17	18	19	20	21	22	23	24	25	26
1386			191410050000000086	നെച്ചിക്കാട്ട് കുനത്തെയിൽ റോഡ്	നെച്ചിക്കാട്ട്	കുനത്തെയിൽ	Village road	0.270	3.000	3.000	0.000	0.000	0.000	0.000	0.270	0	0.000		0			4	Chelambra		29/07/2009 1			
1487			191410050000000087	എടങ്ങപ്പാടം നെച്ചിയീലരു മണക്കാട്ട് റോഡ്	എടങ്ങപ്പാടം	നെച്ചിയീലരു	Village road	0.300	3.000	3.000	0.000	0.000	0.000	0.000	0.300	0	0.000		0			4	Chelambra		29/07/2009 1			
1588			191410050000000088	അത്താണിക്കൽ പെരുമ്പാല 8-ാം കണ്ടം റോഡ്	അത്താണിക്കൽ പെരുമ്പാല	8-ാം കണ്ടം റോഡ്	Village road	0.800	4.000	3.000	0.000	0.000	0.000	0.000	0.800	0	0.050		0			5	Chelambra		29/07/2009 25000			

**Local Body Name : Chelambra Grama Panchayat**

Form :

Sub Form :

Serial No	Book No	Page No	FormRefID	Road Name	Starting Point	Ending Point	Road Type (ODR/VR)	Road Description			Surface Type					Construction Year	Protection Wall Length	Drainage Channel Length	Cost of construction from 1995	Last Maintenance Details	Remarks	Ward No	Panchayat No	WaterShed ID	Ac.Date and Book Value	Addition Date And Cost	Deduction Date And Cost	Depreciation(%)
								Length (Km)	Width (M)	Carriage Way Width (m)	Cement Concrete	Tar	Metal	Gravel	Katcha Road													
1				2	3	4	5	6	7	8	9	10	11	12	13	14	15	16	17	18	19	20	21	22	23	24	25	26
1389			191410050000000089	മങ്ങാട്ടുകുളങ്ങര കോഴിമുളിപൊറ്റു റോഡ്	മങ്ങാട്ടുകുളങ്ങര	കോഴിമുളിപൊറ്റു റോഡ്	Village road	0.300	3.600	3.600	0.000	0.000	0.000	0.000	0.300	0	0.000		0			5	Chelambra		29/07/2009 1			
1690			191410050000000090	അത്താണിക്കൽ പുളളി ശ്ലേരി അംഗൻവാടി പെരുമ്പാലത്തോട് റോഡ്	അത്താണിക്കൽ അംഗൻവാടി	പെരുമ്പാലത്തോട്	Village road	0.250	3.600	3.600	0.000	0.000	0.000	0.000	0.250	0	0.000		0			5	Chelambra		29/07/2009 20000			
1791			191410050000000091	ബൈക്കോൾ വി. കെ. സി. ചക്കിപ്പാമ്പ് റോഡ്	എൻ.എച്ച്. 17	ചക്കിപ്പാമ്പ് റോഡ്	Village road	0.500	3.600	3.600	0.000	0.000	0.000	0.000	0.500	0	0.040		0			5	Chelambra		29/07/2009 25000			

Supervisor's Signature \_\_\_\_\_

**Local Body Name : Chelambra Grama Panchayat**

Form :

Sub Form :

Serial No	Book No	Page No	FormRefID	Road Name	Starting Point	Ending Point	Road Type (ODR/VR)	Road Description			Surface Type					Construction Year	Protection Wall Length	Drainage Channel Length	Cost of construction from 1995	Last Maintenance Details	Remarks	Ward No	Panchayat No	WaterShed ID	Ac.Date and Book Value	Addition Date And Cost	Deduction Date And Cost	Depreciation(%)
								Length (Km)	Width (M)	Carriage Way Width (m)	Cement Concrete	Tar	Metal	Gravel	Katcha Road													
1				2	3	4	5	6	7	8	9	10	11	12	13	14	15	16	17	18	19	20	21	22	23	24	25	26
1892			191410050000000092	കുന്നത്തയിൽ കുഴിപ്പൊക്കാട്ട് റോഡ്	കുന്നത്തയിൽ	കുഴിപ്പൊക്കാട്ട് റോഡ്	Village road	0.350	3.600	3.600	0.000	0.000	0.000	0.000	0.350	0	0.000		0			5	Chelambra		29/07/2009 1			
1993			191410050000000093	ഉമ്മനാടി പാലമ്പലത്ത് റോഡ്	ഉമ്മനാടി	പാലമ്പലത്ത്	Village road	0.400	3.600	3.600	0.000	0.000	0.000	0.000	0.400	0	0.000		0			5	Chelambra		29/07/2009 1			
2094			191410050000000094	അക്കരപ്പൊട്ട് റോഡ്	അക്കരപ്പൊട്ട്	ശുപുതിയാ	Village road	0.300	3.600	3.600	0.000	0.000	0.000	0.000	0.300	0	0.000		0			5	Chelambra		29/07/2009 1			

Supervisor's Signature \_\_\_\_\_



**Local Body Name : Chelambra Grama Panchayat**

Form :

Sub Form :

Serial No	Book Page No	FormRefID	Road Name	Starting Point	Ending Point	Road Type (ODR/VR)	Road Description			Surface Type					Construction Year	Protection Wall Length	Drainage Channel Length	Cost of construction from 1995	Last Maintenance Details	Remarks	Ward No	Panchayat No	WaterShed ID	Ac.Date and Book Value	Addition Date And Cost	Deduction Date And Cost	Depreciation(%)
							Length (Km)	Width (M)	Carriage Way Width (m)	Cement Concrete	Tar	Metal	Gravel	Katcha Road													
1			2	3	4	5	6	7	8	9	10	11	12	13	14	15	16	17	18	19	20	21	22	23	24	25	26
2195		191410050000000095	പാറളാത്ത് ഉമ്മനാടി പെരുമ്പാല റോഡ്	പാറളാത്ത്	ഉമ്മനാടി പെരുമ്പാല	Village road	0.400	3.600	3.600	0.000	0.000	0.000	0.000	0.400	0	0.050		0			5	Chelambra		29/07/2009 25000			
2296		191410050000000096	മച്ചിങ്ങൽ പെരുങ്കുളം റോഡ്	മച്ചിങ്ങൽ	പെരുങ്കുളം റോഡ്	Village road	0.700	3.000	3.000	0.000	0.000	0.000	0.000	0.700	0	0.000		0			7	Chelambra		29/07/2009 1			
2397		191410050000000097	വെണ്ണായൂർ പെരുങ്കുളം റോഡ്	വെണ്ണായൂർ	പെരുങ്കുളം	Village road	0.500	3.000	3.000	0.022	0.000	0.000	0.000	0.478	0	0.000		0			7	Chelambra		29/07/2009 75000			

\_\_\_\_\_

**Local Body Name : Chelambra Grama Panchayat**

Form :

Sub Form :

Serial No	Book No	Page No	FormRefID	Road Name	Starting Point	Ending Point	Road Type (ODR/VR)	Road Description			Surface Type					Construction Year	Protection Wall Length	Drainage Channel Length	Cost of construction from 1995	Last Maintenance Details	Remarks	Ward No	Panchayat No	WaterShed ID	Ac.Date and Book Value	Addition Date And Cost	Deduction Date And Cost	Depreciation(%)
								Length (Km)	Width (M)	Carriage Way Width (m)	Cement Concrete	Tar	Metal	Gravel	Katcha Road													
1				2	3	4	5	6	7	8	9	10	11	12	13	14	15	16	17	18	19	20	21	22	23	24	25	26
24	98		191410050000000098	ഇല്ലത്തുകണ്ടി മേലേ തട്ടാൻകുളങ്ങര റോഡ്	ഇല്ലത്തുകണ്ടി	തട്ടാൻകുളങ്ങര	Village road	0.200	3.000	3.000	0.000	0.000	0.000	0.000	0.200	0	0.000		0			7	Chelambra		29/07/2009 1			
25	99		191410050000000099	ഒറ്റക്കണ്ടത്തിൽ പുതിയോത്തറ റോഡ്	ഒറ്റക്കണ്ടത്തിൽ	പുതിയോത്തറ	Village road	0.350	3.000	3.000	0.000	0.000	0.000	0.000	0.350	0	0.030		0			7	Chelambra		29/07/2009 10000			
26	10		191410050000000100	പേവുങ്ങൽ മതിരാട്ടുചാലി എസ്. സി. കോളനി റോഡ്	പേവുങ്ങൽ	മതിരാട്ടുചാലി എസ്. സി. കോളനി	Village road	0.200	3.000	3.000	0.055	0.080	0.000	0.000	0.065	0	0.000		0			7			29/07/2009 50000			

**Local Body Name : Chelambra Grama Panchayat**

Form :

Sub Form :

Serial No	Book Page No	FormRefID	Road Name	Starting Point	Ending Point	Road Type (ODR/VR)	Road Description			Surface Type					Construction Year	Protection Wall Length	Drainage Channel Length	Cost of construction from 1995	Last Maintenance Details	Remarks	Ward No	Panchayat No	WaterShed ID	Ac.Date and Book Value	Addition Date And Cost	Deduction Date And Cost	Depreciation(%)
							Length (Km)	Width (M)	Carriage Way Width (m)	Cement Concrete	Tar	Metal	Gravel	Katcha Road													
1			2	3	4	5	6	7	8	9	10	11	12	13	14	15	16	17	18	19	20	21	22	23	24	25	26
27	10	191410050000000101	ചക്കിപ്പറമ്പ് തച്ചമ്പലം റോഡ്	തലോത്ത്	തച്ചമ്പലം തോട്	Village road	0.200	3.000	3.000	0.000	0.000	0.000	0.000	0.200	0	0.000		0			8			29/07/2009	1		
28	10	191410050000000102	പൈങ്ങോട്ടൂർ മിനി സ്റ്റേഡിയം പുളിക്കത്തൊടി റോഡ്	പൈങ്ങോട്ടൂർ മിനി സ്റ്റേഡിയം	പുളിക്കത്തൊടി	Village road	0.400	3.000	3.000	0.130	0.000	0.000	0.000	0.270	0	0.000		0			9	Chelambra		29/07/2009	60000		
29	10	191410050000000103	കാക്കഞ്ചേരി ചീനാടം റോഡ്	കാക്കഞ്ചേരി കിൻഫ്ര ഇൗസ്റ്റ്	ചെമ്പക്കുളം റോഡ്	Village road	1.000	3.000	3.000	0.000	0.000	0.000	0.000	1.000	0	0.040		0			10	Chelambra		29/07/2009	25000		

Supervisor's Signature \_\_\_\_\_

**Local Body Name : Chelambra Grama Panchayat**

Form :

Sub Form :

Serial No	Book No	Page No	FormRefID	Road Name	Starting Point	Ending Point	Road Type (ODR/VR)	Road Description			Surface Type					Construction Year	Protection Wall Length	Drainage Channel Length	Cost of construction from 1995	Last Maintenance Details	Remarks	Ward No	Panchayat No	WaterShed ID	Ac.Date and Book Value	Addition Date And Cost	Deduction Date And Cost	Depreciation(%)	
								Length (Km)	Width (M)	Carriage Way Width (m)	Cement Concrete	Tar	Metal	Gravel	Katcha Road														
1				2	3	4	5	6	7	8	9	10	11	12	13	14	15	16	17	18	19	20	21	22	23	24	25	26	
30		10	19141005000000104	കൊട്ടേക്കാട്ട് ചെമ്പ്രാട്ടിൽ പാറക്കാട്ട് റോഡ്	കൊട്ടേക്കാട്	ചെമ്പ്രാട്ടിൽ പാറക്കാട്	Village road	1.000	3.000	3.000	0.000	0.000	0.000	0.000	1.000	0	0.000		0					29/07/2009	1				
31		10	19141005000000105	ചേലുപ്പാടം ചീനാടം റോഡ്	ചേലുപ്പാടം റോഡ്	കാക്കഞ്ചേരി	Village road	1.000	3.000	3.000	0.000	0.000	0.000	0.000	1.000	0	0.000		0			10			29/07/2009	1			
32		10	19141005000000106	ചേലുപ്പാടം പാതിയാട്ട് റോഡ്	ചേലുപ്പാടം	പുതിയാട്ട് പാറായ്	Village road	0.250	3.000	3.000	0.000	0.000	0.000	0.000	0.250	0	0.000		0			11			29/07/2009	1			

Supervisor's Signature \_\_\_\_\_

**Local Body Name : Chelambra Grama Panchayat**

Form :

Sub Form :

Serial No	Book Page No	FormRefID	Road Name	Starting Point	Ending Point	Road Type (ODR/VR)	Road Description			Surface Type					Construction Year	Protection Wall Length	Drainage Channel Length	Cost of construction from 1995	Last Maintenance Details	Remarks	Ward No	Panchayat No	WaterShed ID	Ac.Date and Book Value	Addition Date And Cost	Deduction Date And Cost	Depreciation(%)
							Length (Km)	Width (M)	Carriage Way Width (m)	Cement Concrete	Tar	Metal	Gravel	Katcha Road													
1			2	3	4	5	6	7	8	9	10	11	12	13	14	15	16	17	18	19	20	21	22	23	24	25	26
33	10	19141005000000107	15-ാം മൈൽ പാച്ചിരി റോഡ്	15-ാം മൈൽ	പാച്ചിരി	Village road	0.700	3.500	3.500	0.000	0.150	0.000	0.000	0.550	0	0.000		0			12	Chelambra		29/07/2009 50000			
34	10	19141005000000108	മുൻ തോട് തുറക്കൽകുളം റോഡ്	മുൻ തോട്	തുറക്കൽ കുളം	Village road	0.400	3.000	3.000	0.000	0.000	0.000	0.000	0.400	0	0.000		0			12	Chelambra		29/07/2009 1			
35	10	19141005000000109	പനയപ്പുറം മുനൂതോട് അംബിലാക്കൽ പുറായ് റോഡ്	അംബിലാക്കൽ	മുൻതോട്	Village road	0.500	3.500	3.500	0.000	0.000	0.000	0.000	0.500	0	0.000		0			12	Chelambra					

\_\_\_\_\_

**Local Body Name : Chelambra Grama Panchayat**

Form :

Sub Form :

Serial No	Book Page No	FormRefID	Road Name	Starting Point	Ending Point	Road Type (ODR/VR)	Road Description			Surface Type					Construction Year	Protection Wall Length	Drainage Channel Length	Cost of construction from 1995	Last Maintenance Details	Remarks	Ward No	Panchayat No	WaterShed ID	Aq.Date and Book Value	Addition Date And Cost	Deduction Date And Cost	Depreciation(%)
							Length (Km)	Width (M)	Carriage Way Width (m)	Cement Concrete	Tar	Metal	Gravel	Katcha Road													
1			2	3	4	5	6	7	8	9	10	11	12	13	14	15	16	17	18	19	20	21	22	23	24	25	26
36	11	191410050000000110	മുതിരപ്പുറമ്പ് എസ്. സി. കോളനി റോഡ്	തിരുവാശ്ശേരി	മുതിരപ്പുറമ്പ് എസ്. സി. കോളനി	Village road	0.460	3.000	3.000	0.128	0.000	0.000	0.000	0.332	0	0.000		0			12	Chelambra		29/07/2009 50000			
37	11	191410050000000111	ഹൈസ്കൂൾ കാരായ് ചക്കുകുളങ്ങര റോഡ്	പൊടിയട്	ചക്കുകുളങ്ങര	Village road	0.790	3.000	3.000	0.022	0.080	0.000	0.000	0.688	0	0.030	0metre	0			13	Chelambra					
38	11	191410050000000112	ചക്കുകുളങ്ങര തുറക്കൽകുളം കോങ്ങാട്ടുപുരായ് റോഡ്	ചക്കുകുളങ്ങര	കോങ്ങാട്ടുപുരായ്	Village road	0.680	3.000	3.000	0.000	0.000	0.000	0.000	0.680	0	0.000		0			13	Vazhayur		29/07/2009 1			

Supervisor's Signature \_\_\_\_\_

**Local Body Name : Chelambra Grama Panchayat**

Form :

Sub Form :

Serial No	Book Page No	FormRefID	Road Name	Starting Point	Ending Point	Road Type (ODR/VR)	Road Description			Surface Type					Construction Year	Protection Wall Length	Drainage Channel Length	Cost of construction from 1995	Last Maintenance Details	Remarks	Ward No	Panchayat No	WaterShed ID	Ac.Date and Book Value	Addition Date And Cost	Deduction Date And Cost	Depreciation(%)
							Length (Km)	Width (M)	Carriage Way Width (m)	Cement Concrete	Tar	Metal	Gravel	Katcha Road													
1			2	3	4	5	6	7	8	9	10	11	12	13	14	15	16	17	18	19	20	21	22	23	24	25	26
39	11	191410050000000113	ചക്കുകുളങ്ങര കുറ്റിലിപ്പുറമ്പ് റോഡ് ഹൈസ്കൂൾ റോഡ്	ചക്കുകുളങ്ങര	കുറ്റിലിപ്പുറമ്പ്	Village road	0.580	3.000	3.000	0.044	0.110	0.000	0.000	0.426	0	0.050	0metre	0			13	Chelambra		29/07/2009 20000			
40	11	191410050000000114	കേലയിൽപുരായ് എസ് സി കോളനി ചക്കുകുളങ്ങര ലിങ്ക് റോഡ്	കേലയിൽപുരായ് എസ് സി കോളനി	ചക്കുകുളങ്ങര	Village road	0.370	3.000	3.000	0.055	0.000	0.000	0.000	0.315	0	0.000		0			13	Chelambra		29/07/2009 382100			
41	11	191410050000000115	കേലയിൽപുരായ് എസ് സി കോളനി കുറ്റിലിപ്പുറമ്പ് ശ്മശാനം റോഡ്	കുറ്റിലിപ്പുറമ്പ്	കേലയിൽപുരായ് എസ് സി കോളനി	Village road	0.720	4.000	4.000	0.000	0.000	0.000	0.000	0.720	0	0.000		0			13	Chelambra		29/07/2009 1			

Supervisor's Signature

**Local Body Name : Chelambra Grama Panchayat**

Form :

Sub Form :

Serial No	Book No	Page No	FormRefID	Road Name	Starting Point	Ending Point	Road Type (ODR/VR)	Road Description			Surface Type					Construction Year	Protection Wall Length	Drainage Channel Length	Cost of construction from 1995	Last Maintenance Details	Remarks	Ward No	Panchayat No	WaterShed ID	Ac.Date and Book Value	Addition Date And Cost	Deduction Date And Cost	Depreciation(%)	
								Length (Km)	Width (M)	Carriage Way Width (m)	Cement Concrete	Tar	Metal	Gravel	Katcha Road														
1				2	3	4	5	6	7	8	9	10	11	12	13	14	15	16	17	18	19	20	21	22	23	24	25	26	
42	11		191410050000000116	തലക്കോട്ടിര റോഡ്	പുല്ലിപ്പറമ്പ് റോഡ്	മങ്ങാട്ടയിൽ റോഡ്	Village road	0.600	3.000	3.000	0.000	0.000	0.000	0.000	0.600	0	0.000		0			14	Chelambra		29/07/2009	1			
43	11		191410050000000117	കൊട്ടേപ്പുറം റോഡ്	കൊള്ളക്കുത്ത്	കൊട്ടേപ്പുറം	Village road	0.300	3.000	3.000	0.000	0.000	0.000	0.000	0.300	0	0.000		0			14	Chelambra		29/07/2009	1			
44	11		191410050000000118	പാറയിൽ ഇരുളിൽ റോഡ്	പാറയിൽ	ഇരുളിൽ	Village road	0.600	3.500	3.500	0.000	0.000	0.000	0.000	0.600	0	0.000		0			16	Chelambra		29/07/2009	1			

Supervisor's Signature \_\_\_\_\_



**Local Body Name : Chelambra Grama Panchayat**

Form :

Sub Form :

Serial No	Book Page No	FormRefID	Road Name	Starting Point	Ending Point	Road Type (ODR/VR)	Road Description			Surface Type					Construction Year	Protection Wall Length	Drainage Channel Length	Cost of construction from 1995	Last Maintenance Details	Remarks	Ward No	Panchayat No	WaterShed ID	Ac.Date and Book Value	Addition Date And Cost	Deduction Date And Cost	Depreciation(%)
							Length (Km)	Width (M)	Carriage Way Width (m)	Cement Concrete	Tar	Metal	Gravel	Katcha Road													
1			2	3	4	5	6	7	8	9	10	11	12	13	14	15	16	17	18	19	20	21	22	23	24	25	26
45	11	191410050000000119	പാറയിൽ മലയിൽ പടനയിൽ റോഡ്	പാറയിൽ	മലയിൽ പടനയിൽ	Village road	0.700	4.000	4.000	0.000	0.000	0.000	0.000	0.700	0	0.000		0			16	Chelambra		29/07/2009 1			
46	12	191410050000000120	കാട്ടുകുഴിങ്ങര പാച്ചേരി റോഡ്	കാട്ടുകുഴിങ്ങര	പച്ചേരി	Village road	0.400	3.500	3.500	0.000	0.000	0.000	0.000	0.400	0	0.000		0			16			29/07/2009 25000			
47	12	191410050000000121	പള്ളിയാളി കോണത്തൂംകുഴി റോഡ്	പുല്ലിപ്പാറമ്പ്	കോണത്തൂംകുഴി	Village road	0.700	3.500	3.500	0.030	0.000	0.000	0.000	0.670	0	0.000		0			17	Chelambra		29/07/2009 100000			

\_\_\_\_\_

**Local Body Name : Chelambra Grama Panchayat**

Form :

Sub Form :

Serial No	Book Page No	FormRefID	Road Name	Starting Point	Ending Point	Road Type (ODR/VR)	Road Description			Surface Type					Construction Year	Protection Wall Length	Drainage Channel Length	Cost of construction from 1995	Last Maintenance Details	Remarks	Ward No	Panchayat No	WaterShed ID	Ac.Date and Book Value	Addition Date And Cost	Deduction Date And Cost	Depreciation(%)
							Length (Km)	Width (M)	Carriage Way Width (m)	Cement Concrete	Tar	Metal	Gravel	Katcha Road													
1			2	3	4	5	6	7	8	9	10	11	12	13	14	15	16	17	18	19	20	21	22	23	24	25	26
48	12	191410050000000122	കുറ്റിരിപ്പറമ്പ് ചാലിപ്പറമ്പ് റോഡ്	കുറ്റിരിപ്പറമ്പ്	ചാലിപ്പറമ്പ്	Village road	1.000	4.000	4.000	0.000	0.000	0.000	0.000	1.000	0	0.000		0			17	Chelambra		29/07/2009 1			
49	12	191410050000000123	കൊയിലിപ്പുറത്ത് റോഡ്	നീറ്റിങ്ങൽ	കല്ലുത്തുകടവ്	Village road	0.050	4.000	4.000	0.015	0.000	0.000	0.000	0.035	0	0.050		0				Chelambra		29/07/2009 60000			
50	12	191410050000000124	കിഴക്കേകോട്ടായി റോഡ്	തൻമയത്തുൽ ഉലുംമദ്രസ്സ	നീറ്റിങ്ങൽ കല്ലുത്തുകടവ്	Village road	0.600	4.000	4.000	0.095	0.000	0.000	0.000	0.505	0	0.000		0				Chelambra		29/07/2009 224792			

Supervisor's Signature \_\_\_\_\_

**Local Body Name : Chelambra Grama Panchayat**

Form :

Sub Form :

Serial No	Book Page No	FormRefID	Road Name	Starting Point	Ending Point	Road Type (ODR/VR)	Road Description			Surface Type					Construction Year	Protection Wall Length	Drainage Channel Length	Cost of construction from 1995	Last Maintenance Details	Remarks	Ward No	Panchayat No	WaterShed ID	Ac.Date and Book Value	Addition Date And Cost	Deduction Date And Cost	Depreciation(%)	
							Length (Km)	Width (M)	Carriage Way Width (m)	Cement Concrete	Tar	Metal	Gravel	Katcha Road														
1			2	3	4	5	6	7	8	9	10	11	12	13	14	15	16	17	18	19	20	21	22	23	24	25	26	
51	12	191410050000000125	ഹെൽത്ത് സെന്റർ ലക്ഷംവീട് കോളനി റോഡ്	ഹെൽത്ത് സെന്റർ	ലക്ഷംവീട് കോളനി	Village road	0.500	5.000	5.000	0.000	0.000	0.000	0.000	0.500	0	0.000		0				Chelambra		29/07/2009	1			
52	12	191410050000000126	പി. കെ. പടി വെളുത്തപറമ്പ് വലിയപറമ്പ് റോഡ്	പി. കെ. പടി	വലിയപറമ്പ്	Village road	0.400	3.000	3.000	0.040	0.000	0.000	0.000	0.360	0	0.000		0				Chelambra		29/07/2009	1			
53	12	191410050000000127	ചാലിപ്പറമ്പ് പള്ളി വലിയപറമ്പ് വെളുത്തപറമ്പ് റോഡ്	ചാലിപ്പറമ്പ് പള്ളി	ചാലിപ്പറമ്പ് പള്ളി	Village road	0.200	3.000	3.000	0.000	0.000	0.000	0.000	0.200	0	0.000		0				Chelambra		29/07/2009	1			

**Local Body Name : Chelambra Grama Panchayat**

Form :

Sub Form :

Serial No	Book No	Page No	FormRefID	Road Name	Starting Point	Ending Point	Road Type (ODR/VR)	Road Description			Surface Type					Construction Year	Protection Wall Length	Drainage Channel Length	Cost of construction from 1995	Last Maintenance Details	Remarks	Ward No	Panchayat No	WaterShed ID	Ac.Date and Book Value	Addition Date And Cost	Deduction Date And Cost	Depreciation(%)
								Length (Km)	Width (M)	Carriage Way Width (m)	Cement Concrete	Tar	Metal	Gravel	Katcha Road													
1				2	3	4	5	6	7	8	9	10	11	12	13	14	15	16	17	18	19	20	21	22	23	24	25	26
54		12	191410050000000128	കുറ്റിപ്പാല പാറയിൽ റോഡ്	കുറ്റിപ്പാല	അമ്പി കോളേജ്	Village road	1.000	5.000	5.000	0.000	0.000	0.000	0.000	1.000	0	0.000		0				Chelambra		29/07/2009	1		
55		17	191410050000000173	പാറളാത്ത് ഇമ്മനാടി പെരുമ്പാല റോഡ്	പാറളാത്ത്	ഉമ്മനാടി പെരുമ്പാല	Village road	0.400	3.600	3.600	0.000	0.000	0.000	0.000	0.400	0	0.050		0				Chelambra		29/07/2009	25000		
56		17	191410050000000178	ചോലക്കാട്ടു പുറായ് എസ് സി കോളനി റോഡ്	ആയുർവ്വേദ പത്മി റോഡ്	ചോലക്കാട്ടു പുറായ് എസ് സി കോളനി	Village road	0.750	4.000	4.000	0.000	0.000	0.000	0.000	0.750	0	0.000		0				Chelambra		29/07/2009	1		

\_\_\_\_\_

**Local Body Name : Chelambra Grama Panchayat**

Form :

Sub Form :

Serial No	Book No	Page No	FormRefID	Road Name	Starting Point	Ending Point	Road Type (ODR/VR)	Road Description			Surface Type					Construction Year	Protection Wall Length	Drainage Channel Length	Cost of construction from 1995	Last Maintenance Details	Remarks	Ward No	Panchayat No	WaterShed ID	Ac.Date and Book Value	Addition Date And Cost	Deduction Date And Cost	Depreciation(%)
								Length (Km)	Width (M)	Carriage Way Width (m)	Cement Concrete	Tar	Metal	Gravel	Katcha Road													
1				2	3	4	5	6	7	8	9	10	11	12	13	14	15	16	17	18	19	20	21	22	23	24	25	26
017			191410050000000179	പനയപ്പുറം നീരാണ കരങ്ങാട്ടു അരു റോഡ്	പനയപ്പുറം നീരാണ നീരാണ	കരങ്ങാട്ടു അരു	Village road	0.400	3.000	3.000	0.000	0.000	0.000	0.000	0.400	1991	0.000		0			12			29/07/2009 1			
018			191410050000000180	ചക്കുളങ്ങര പുളിയാളിൽ റോഡ്	ചോയി മാത്തിൽ	പുളിയാളിൽ	Village road	0.300	3.000	3.000	0.000	0.095	0.000	0.000	0.205	1990	0.000		0			12			29/07/2009 1			
018			191410050000000181	കാക്കഞ്ചേരി പടിഞ്ഞാറ്റിൻ പൈരോഡ്	കാക്കഞ്ചേരി ഐക്കരപ്പടി റോട്	വെണ്ണായൂർ റോഡ്	Village road	1.000	3.000	3.000	0.000	0.000	0.000	0.000	1.000	0	0.000		0			7						

Supervisor's Signature \_\_\_\_\_

**Local Body Name : Chelambra Grama Panchayat**

Form :

Sub Form :

Serial No	Book No	Page No	FormRefID	Road Name	Starting Point	Ending Point	Road Type (ODR/VR)	Road Description			Surface Type					Construction Year	Protection Wall Length	Drainage Channel Length	Cost of construction from 1995	Last Maintenance Details	Remarks	Ward No	Panchayat No	WaterShed ID	Aq.Date and Book Value	Addition Date And Cost	Deduction Date And Cost	Depreciation(%)
								Length (Km)	Width (M)	Carriage Way Width (m)	Cement Concrete	Tar	Metal	Gravel	Katcha Road													
1				2	3	4	5	6	7	8	9	10	11	12	13	14	15	16	17	18	19	20	21	22	23	24	25	26
018			191410050000000182	കാരാളി പറമ്പ് പടിഞ്ഞാറ്റിൻ ഹൈറോഡ്	കാരാളി പറമ്പ്	പടിഞ്ഞാറ്റിൻ ഹൈ	Village road	0.700	3.000	3.000	0.000	0.000	0.000	0.000	0.700	0	0.000		0		7							
018			191410050000000183	പേവുങ്ങൽ മതിരാട്ടുചാലി എസ്.സി കോളനി റോഡ്	പേവുങ്ങൽ	മതിരാട്ടുചാലി		0.040	3.000	3.000	0.000	0.000	0.000	0.000	0.040	0	0.000		0		7							
018			191410050000000187	ചക്കുളങ്ങര കുറ്റിക്കാട്ടിൽ റോഡ്	ചോയി മാത്തിൽ	പുളിയാളിൽ		0.500	3.000	3.000	0.000	0.000	0.000	0.000	0.500	0	0.000		0		12							

Supervisor's Signature

**Local Body Name : Chelambra Grama Panchayat**

Form :

Sub Form :

Serial No	Book No	Page No	FormRefID	Road Name	Starting Point	Ending Point	Road Type (ODR/VR)	Road Description			Surface Type					Katcha Road	Construction Year	Protection Wall Length	Drainage Channel Length	Cost of construction from 1995	Last Maintenance Details	Remarks	Ward No	Panchayat No	WaterShed ID	Aq.Date and Book Value	Addition Date And Cost	Deduction Date And Cost	Depreciation(%)
								Length (Km)	Width (M)	Carriage Way Width (m)	Cement Concrete	Tar	Metal	Gravel															
1				2	3	4	5	6	7	8	9	10	11	12	13	14	15	16	17	18	19	20	21	22	23	24	25	26	
018			191410050000000188	പനയപ്പുറം മാളാത്ത് പറമ്പ് റോഡ്	പനയപ്പുറം	മാളാത്ത് പറമ്പ്		0.350	3.000	3.000	0.000	0.000	0.000	0.000	0.350	0	0.000		0			12							
018			191410050000000189	കരിയൻകാവ് ഹെൽത്ത് സെന്റർ റോഡ്	കൊളക്കാട്ടുചാലി കരിയൻകാവ്	കൊളക്കാട്ടുചാലി സബ്സെന്റർ		0.200	3.000	3.000	0.000	0.000	0.000	0.000	0.200	0	0.000		0			12							
019			191410050000000190	ചക്കുളങ്ങര ചേനാട്ടിൽ പുരായ യൂപി സ്കൂൾ റോഡ്	ചക്കുളങ്ങര	ചേലുപ്പാടം യൂപി സ്കൂൾ	Village road	1.200	3.000	3.000	0.066	0.000	0.000	0.000	1.134	0	0.000		0			12							

Supervisor's Signature \_\_\_\_\_

**Local Body Name : Chelambra Grama Panchayat**

Form :

Sub Form :

Serial No	Book Page No	FormRefID	Road Name	Starting Point	Ending Point	Road Type (ODR/VR)	Road Description			Surface Type					Construction Year	Protection Wall Length	Drainage Channel Length	Cost of construction from 1995	Last Maintenance Details	Remarks	Ward No	Panchayat No	WaterShed ID	Aq.Date and Book Value	Addition Date And Cost	Deduction Date And Cost	Depreciation(%)
							Length (Km)	Width (M)	Carriage Way Width (m)	Cement Concrete	Tar	Metal	Gravel	Katcha Road													
1			2	3	4	5	6	7	8	9	10	11	12	13	14	15	16	17	18	19	20	21	22	23	24	25	26
019		191410050000000191	പതിനഞ്ചാം റോഡ് കൂഴിമ്പിള്ളി	പാച്ചിരി റോഡ്	കൂഴിമ്പിള്ളി		0.250	3.000	3.000	0.000	0.000	0.000	0.000	0.250	0	0.000		0			12						
019		191410050000000192	പനയപ്പുറം മാളാത്തപറമ്പ് മമ്മളിപ്പറമ്പ് റോഡ്	പനയപ്പുറം	മമ്മളിപ്പറമ്പ്		1.000	3.000	3.000	0.000	0.000	0.000	0.000	1.000	0	0.000		0			12						
021		191410050000000211	പേവുങ്ങൽ മാത്തിൽ കൂളങ്ങര റോഡ്	പേവുങ്ങൽ	മാത്തിൽ കൂളങ്ങര		0.040	3.000	3.000	0.000	0.000	0.000	0.000	0.040	0	0.000		0			7						

Supervisor's Signature \_\_\_\_\_



**Local Body Name : Chelambra Grama Panchayat**

Form :

Sub Form :

Serial No	Book Page No	FormRefID	Road Name	Starting Point	Ending Point	Road Type (ODR/VR)	Road Description			Surface Type					Construction Year	Protection Wall Length	Drainage Channel Length	Cost of construction from 1995	Last Maintenance Details	Remarks	Ward No	Panchayat No	WaterShed ID	Aq.Date and Book Value	Addition Date And Cost	Deduction Date And Cost	Depreciation(%)
							Length (Km)	Width (M)	Carriage Way Width (m)	Cement Concrete	Tar	Metal	Gravel	Katcha Road													
1			2	3	4	5	6	7	8	9	10	11	12	13	14	15	16	17	18	19	20	21	22	23	24	25	26
021		191410050000000212	മാലപറമ്പ് എസ്.സി കോളനി കുഴിമ്പിൽ ചേലുപ്പാടം റോഡ്	കുഴിമ്പി	ചേലുപ്പാടം		0.070	3.000	3.000	0.000	0.000	0.000	0.000	0.070	0	0.000		0		4							
021		191410050000000213	മാലപറമ്പ് എസ്.സി കോളനി ചേലുപ്പാടം പാമ്പ് ചേലുപ്പാടം റോഡ്				0.075	3.000	3.000	0.000	0.000	0.000	0.000	0.075	0	0.000		0		4							
021		191410050000000214	എൻ.എച്ച് തിരുവങ്ങാട്ടു താഴം കോഴിപള്ളി റോഡ്				0.060	3.000	3.000	0.000	0.000	0.000	0.000	0.060	0	0.000		0		4							

**Local Body Name : Chelambra Grama Panchayat**

Form :

Sub Form :

Serial No	Book No	Page No	FormRefID	Road Name	Starting Point	Ending Point	Road Type (ODR/VR)	Road Description			Surface Type					Construction Year	Protection Wall Length	Drainage Channel Length	Cost of construction from 1995	Last Maintenance Details	Remarks	Ward No	Panchayat No	WaterShed ID	Aq.Date and Book Value	Addition Date And Cost	Deduction Date And Cost	Depreciation(%)
								Length (Km)	Width (M)	Carriage Way Width (m)	Cement Concrete	Tar	Metal	Gravel	Katcha Road													
1				2	3	4	5	6	7	8	9	10	11	12	13	14	15	16	17	18	19	20	21	22	23	24	25	26
021			191410050000000215	പുതിയാട്ട് പടി പരപ്പിൻതോട് റോഡ്				0.025	3.000	3.000	0.000	0.000	0.000	0.000	0.025	0	0.000		0		6							
023			191410050000000237	പാച്ചിരിപ്പാടം കുറ്റിലിപറമ്പ് റോഡ്				1.000	3.000	3.000	0.000	0.000	0.000	0.000	1.000	0	0.000		0		13							
023			191410050000000238	അമ്പലപറമ്പ് ചന്ദനപ്പുറം കീരംവല്ലി റോഡ്				0.035	3.000	3.000	0.000	0.000	0.000	0.000	0.035	0	0.000		0		13							

Supervisor's Signature \_\_\_\_\_

**Local Body Name : Chelambra Grama Panchayat**

Form :

Sub Form :

Serial No	Book Page No	FormRefID	Road Name	Starting Point	Ending Point	Road Type (ODR/VR)	Road Description			Surface Type					Construction Year	Protection Wall Length	Drainage Channel Length	Cost of construction from 1995	Last Maintenance Details	Remarks	Ward No	Panchayat No	WaterShed ID	Aq.Date and Book Value	Addition Date And Cost	Deduction Date And Cost	Depreciation(%)
							Length (Km)	Width (M)	Carriage Way Width (m)	Cement Concrete	Tar	Metal	Gravel	Katcha Road													
1			2	3	4	5	6	7	8	9	10	11	12	13	14	15	16	17	18	19	20	21	22	23	24	25	26
023		19141005000000239	അരികോ പുറത്ത് കുറ്റിലി പറമ്പ് റോഡ്				0.050	3.000	3.000	0.000	0.000	0.000	0.000	0.050	0	0.000		0		13							
024		19141005000000240	മൈലാഞ്ചി വളവ് കാരാളി പറമ്പ് റോഡ്				0.020	3.000	3.000	0.000	0.000	0.000	0.000	0.020	0	0.000		0		13							
024		19141005000000241	കുറ്റിലി പറമ്പ് പലയങ്ങോട്ട് റോഡ്				0.028	3.000	3.000	0.000	0.000	0.000	0.000	0.028	0	0.000		0		13							

**Local Body Name : Chelambra Grama Panchayat**

Form :

Sub Form :

Serial No	Book Page No	FormRefID	Road Name	Starting Point	Ending Point	Road Type (ODR/VR)	Road Description			Surface Type					Construction Year	Protection Wall Length	Drainage Channel Length	Cost of construction from 1995	Last Maintenance Details	Remarks	Ward No	Panchayat No	WaterShed ID	Aq.Date and Book Value	Addition Date And Cost	Deduction Date And Cost	Depreciation(%)
							Length (Km)	Width (M)	Carriage Way Width (m)	Cement Concrete	Tar	Metal	Gravel	Katcha Road													
1			2	3	4	5	6	7	8	9	10	11	12	13	14	15	16	17	18	19	20	21	22	23	24	25	26
024		19141005000000242	കമ്പിളിയിൽ ഇളയേടത്ത് റോഡ്				0.020	3.000	3.000	0.000	0.000	0.000	0.000	0.020	0	0.000		0			13						
024		19141005000000243	വെളുത്തേടത്ത് പാമ്പ അമ്പലപാമ്പ റോഡ്				0.070	3.000	3.000	0.000	0.000	0.000	0.000	0.070	0	0.000		0			13						
024		19141005000000244	വാരിയം കുന്തത്ത് മത്സ്യ മാർക്കറ്റ് റോഡ്				0.015	3.000	3.000	0.000	0.000	0.000	0.000	0.015	0	0.000		0			3						

**Local Body Name : Chelambra Grama Panchayat**

Form :

Sub Form :

Serial No	Book No	Page No	FormRefID	Road Name	Starting Point	Ending Point	Road Type (ODR/VR)	Road Description			Surface Type					Construction Year	Protection Wall Length	Drainage Channel Length	Cost of construction from 1995	Last Maintenance Details	Remarks	Ward No	Panchayat No	WaterShed ID	Aq.Date and Book Value	Addition Date And Cost	Deduction Date And Cost	Depreciation(%)
								Length (Km)	Width (M)	Carriage Way Width (m)	Cement Concrete	Tar	Metal	Gravel	Katcha Road													
1				2	3	4	5	6	7	8	9	10	11	12	13	14	15	16	17	18	19	20	21	22	23	24	25	26
024			191410050000000245	വാരിയംകുന്നത്ത് നമ്പിരി റോഡ്				0.030	3.000	3.000	0.000	0.000	0.000	0.000	0.030	0	0.000		0		3							
024			191410050000000246	മത്സ്യമാർക്കറ്റ് എളക്കാട്ട് ചാലിപറമ്പ് റോഡ്				0.050	3.000	3.000	0.000	0.000	0.000	0.000	0.050	0	0.000		0		3							
024			191410050000000247	എളക്കാട്ട് നമ്പിരി റോഡ്				0.020	3.000	3.000	0.000	0.000	0.000	0.000	0.020	0	0.000		0		3							

Supervisor's Signature

\_\_\_\_\_

**Local Body Name : Chelambra Grama Panchayat**

Form :

Sub Form :

Serial No	Book Page No	FormRefID	Road Name	Starting Point	Ending Point	Road Type (ODR/VR)	Road Description			Surface Type					Construction Year	Protection Wall Length	Drainage Channel Length	Cost of construction from 1995	Last Maintenance Details	Remarks	Ward No	Panchayat No	WaterShed ID	Aq.Date and Book Value	Addition Date And Cost	Deduction Date And Cost	Depreciation(%)
							Length (Km)	Width (M)	Carriage Way Width (m)	Cement Concrete	Tar	Metal	Gravel	Katcha Road													
1			2	3	4	5	6	7	8	9	10	11	12	13	14	15	16	17	18	19	20	21	22	23	24	25	26
025		19141005000000252	കാക്കഞ്ചേരി പ്ലാടം റോഡ്	ചേലൂപടം	ചേലച്ചുപറമ്പ്		0.035	4.000	3.000	0.000	0.000	0.000	0.000	0.035	0	0.000		0			10						
025		19141005000000253	ഒടയാലിൽ റോഡ്	കൊട്ടക്കുട്	ഒടയാലിൽ		0.100	3.500	3.000	0.000	0.000	0.000	0.000	0.100	0	0.000		0			10						
025		19141005000000254	കോച്ചുപള്ളി റോഡ്	ചീനാടം റോഡ്	കാക്കഞ്ചേരി പള്ളിയറ്റി		0.025	3.500	3.000	0.000	0.000	0.000	0.000	0.025	0	0.000		0			10						

**Local Body Name : Chelambra Grama Panchayat**

Form :

Sub Form :

Serial No	Book Page No	FormRefID	Road Name	Starting Point	Ending Point	Road Type (ODR/VR)	Road Description			Surface Type					Construction Year	Protection Wall Length	Drainage Channel Length	Cost of construction from 1995	Last Maintenance Details	Remarks	Ward No	Panchayat No	WaterShed ID	Aq.Date and Book Value	Addition Date And Cost	Deduction Date And Cost	Depreciation(%)
							Length (Km)	Width (M)	Carriage Way Width (m)	Cement Concrete	Tar	Metal	Gravel	Katcha Road													
1			2	3	4	5	6	7	8	9	10	11	12	13	14	15	16	17	18	19	20	21	22	23	24	25	26
025		19141005000000255	കൊട്ടേക്കാട്ടു പള്ളിയാളി ചാമയിൽ റോഡ്	ചീനാട് റോഡ്	ചാമയിൽ		0.030	4.000	3.000	0.000	0.000	0.000	0.000	0.030	0	0.000		0			10						
025		19141005000000256	കാക്കഞ്ചേരി പ്ലാടം കുഴുനിൽ റോഡ്	കാക്കഞ്ചേരി പ്ലാടം	കുഴുനിൽ റോഡ്		0.025	3.500	3.000	0.000	0.000	0.000	0.000	0.025	0	0.000		0			10						
026		19141005000000262	പനയപ്പുറം താഴത്താകുട അരുവിളക്കാഞ്ചേരി റോഡ്				0.040	3.000	3.000	0.000	0.000	0.000	0.000	0.040	0	0.000		0			11						

Supervisor's Signature \_\_\_\_\_

**Local Body Name : Chelambra Grama Panchayat**

Form :

Sub Form :

Serial No	Book No	Page No	FormRefID	Road Name	Starting Point	Ending Point	Road Type (ODR/VR)	Road Description			Surface Type					Construction Year	Protection Wall Length	Drainage Channel Length	Cost of construction from 1995	Last Maintenance Details	Remarks	Ward No	Panchayat No	WaterShed ID	Aq.Date and Book Value	Addition Date And Cost	Deduction Date And Cost	Depreciation(%)
								Length (Km)	Width (M)	Carriage Way Width (m)	Cement Concrete	Tar	Metal	Gravel	Katcha Road													
1				2	3	4	5	6	7	8	9	10	11	12	13	14	15	16	17	18	19	20	21	22	23	24	25	26
026			19141005000000263	ചേലമ്പ്രാശ്ശി കാവ്വേക്കാട്ട് തൊടിയാട് റോഡ്				0.040	3.000	3.000	0.000	0.000	0.000	0.000	0.040	0	0.000		0			11						
026			19141005000000264	ചേലമ്പ്രാശ്ശി യു.പി. സ്കൂൾ പാതിയാട്ട് റോഡ്				0.060	3.000	3.000	0.000	0.000	0.000	0.000	0.060	0	0.000		0			11						
026			19141005000000265	പള്ളികുളം കുറ്റിയിൽ ചെറുശ്ശേരി റോഡ്				0.030	3.000	3.000	0.000	0.000	0.000	0.000	0.030	0	0.000		0			11						

Supervisor's Signature \_\_\_\_\_



**Local Body Name : Chelambra Grama Panchayat**

Form :

Sub Form :

Serial No	Book Page No	FormRefID	Road Name	Starting Point	Ending Point	Road Type (ODR/VR)	Road Description			Surface Type					Construction Year	Protection Wall Length	Drainage Channel Length	Cost of construction from 1995	Last Maintenance Details	Remarks	Ward No	Panchayat No	WaterShed ID	Ac.Date and Book Value	Addition Date And Cost	Deduction Date And Cost	Depreciation(%)
							Length (Km)	Width (M)	Carriage Way Width (m)	Cement Concrete	Tar	Metal	Gravel	Katcha Road													
1			2	3	4	5	6	7	8	9	10	11	12	13	14	15	16	17	18	19	20	21	22	23	24	25	26
026		19141005000000266	യൂനിവേഴ്സിറ്റി പെരിഞ്ചിക്കര മേൽഭാഗം കാളാത്ത് റോഡ്				0.025	3.000	3.000	0.000	0.000	0.000	0.000	0.025	0	0.000		0			11						
027		19141005000000279	പൈങ്ങോട്ടൂർ അടോട്ട് കിൻഗ്രഹ എൻ എച്ച് റോഡ്				0.040	3.000	3.000	0.000	0.000	0.000	0.000	0.040	0	0.000		0			9						
028		19141005000000280	കാക്കഞ്ചേരി കിൻഗ്രഹ അടോട്ട് നെച്ചിക്കാട്ടൂർ റോഡ്				0.050	3.000	3.000	0.000	0.000	0.000	0.000	0.050	0	0.000		0			9						

Supervisor's Signature \_\_\_\_\_

**Local Body Name : Chelambra Grama Panchayat**

Form :

Sub Form :

Serial No	Book No	Page No	FormRefID	Road Name	Starting Point	Ending Point	Road Type (ODR/VR)	Road Description			Surface Type					Construction Year	Protection Wall Length	Drainage Channel Length	Cost of construction from 1995	Last Maintenance Details	Remarks	Ward No	Panchayat No	WaterShed ID	Ac.Date and Book Value	Addition Date And Cost	Deduction Date And Cost	Depreciation(%)
								Length (Km)	Width (M)	Carriage Way Width (m)	Cement Concrete	Tar	Metal	Gravel	Katcha Road													
1				2	3	4	5	6	7	8	9	10	11	12	13	14	15	16	17	18	19	20	21	22	23	24	25	26
028			191410050000000281	എൻ എച്ച് കാക്കൻഞ്ചേരി പാമ്പാട്ടുകാട് പെലുത്തൻകാവ് റോഡ്				0.040	3.000	3.000	0.000	0.000	0.000	0.000	0.040	0	0.000		0		9							
028			191410050000000282	എൻ എച്ച് 130ാ മൈൽ ചെമ്പക്കണ്ടി റോഡ്				0.040	3.000	3.000	0.000	0.000	0.000	0.000	0.040	0	0.000		0		9							
028			191410050000000284	പുല്ലിപറമ്പ് ചെറുപറമ്പിൽ റോഡ്				0.050	3.000	3.000	0.000	0.000	0.000	0.000	0.050	0	0.000		0		16							

Supervisor's Signature \_\_\_\_\_

**Local Body Name : Chelambra Grama Panchayat**

Form :

Sub Form :

Serial No	Book No	Page No	FormRefID	Road Name	Starting Point	Ending Point	Road Type (ODR/VR)	Road Description			Surface Type					Construction Year	Protection Wall Length	Drainage Channel Length	Cost of construction from 1995	Last Maintenance Details	Remarks	Ward No	Panchayat No	WaterShed ID	Aq.Date and Book Value	Addition Date And Cost	Deduction Date And Cost	Depreciation(%)
								Length (Km)	Width (M)	Carriage Way Width (m)	Cement Concrete	Tar	Metal	Gravel	Katcha Road													
1				2	3	4	5	6	7	8	9	10	11	12	13	14	15	16	17	18	19	20	21	22	23	24	25	26
028			19141005000000285	പുല്ലിപറമ്പ് പഴയ റോഷൻ ഷോപ്പ് റോഡ്				0.050	3.000	3.000	0.000	0.000	0.000	0.000	0.050	0	0.000		0		16							
028			19141005000000286	പെരുന്തൊടി പ്ലാടം ചെറുനിലം കുറ്റിപറമ്പ് റോഡ്				0.075	3.000	3.000	0.000	0.000	0.000	0.000	0.075	0	0.000		0		1							
028			19141005000000287	മക്കാടം പറമ്പ് പെരുന്തൊടി പ്ലാടം സ്കൂൾ റോഡ്				0.075	6.000	3.000	0.000	0.000	0.000	0.000	0.075	0	0.000		0		1							

Supervisor's Signature \_\_\_\_\_

**Local Body Name : Chelambra Grama Panchayat**

Form :

Sub Form :

Serial No	Book No	Page No	FormRefID	Road Name	Starting Point	Ending Point	Road Type (ODR/VR)	Road Description			Surface Type					Construction Year	Protection Wall Length	Drainage Channel Length	Cost of construction from 1995	Last Maintenance Details	Remarks	Ward No	Panchayat No	WaterShed ID	Aq.Date and Book Value	Addition Date And Cost	Deduction Date And Cost	Depreciation(%)
								Length (Km)	Width (M)	Carriage Way Width (m)	Cement Concrete	Tar	Metal	Gravel	Katcha Road													
1				2	3	4	5	6	7	8	9	10	11	12	13	14	15	16	17	18	19	20	21	22	23	24	25	26
028			19141005000000288	പെരുന്തൊടി പാടം മന്ദ്രസ മക്കോടം പാമ്പ് റോഡ്				0.060	4.000	3.000	0.000	0.000	0.000	0.000	0.060	0	0.000		0		1							
028			19141005000000289	പെരുന്തൊടി പാടം കാരുന്നത് കുറ്റിപരമ്പ് റോഡ്				0.050	3.000	3.000	0.000	0.000	0.000	0.000	0.050	0	0.000		0		1							
029			19141005000000294	പുരാട്ടിൽ പടി റോഡ്	മക്കാട് കോപ്ര കള്ളി	പുരാട്ടിൽ പടി	Village road	0.077	3.500	3.000	0.077	0.000	0.000	0.000	0.000	0	0.000		0		2							

**Local Body Name : Chelambra Grama Panchayat**

Form :

Sub Form :

Serial No	Book No	Page No	FormRefID	Road Name	Starting Point	Ending Point	Road Type (ODR/VR)	Road Description			Surface Type					Construction Year	Protection Wall Length	Drainage Channel Length	Cost of construction from 1995	Last Maintenance Details	Remarks	Ward No	Panchayat No	WaterShed ID	Aq.Date and Book Value	Addition Date And Cost	Deduction Date And Cost	Depreciation(%)
								Length (Km)	Width (M)	Carriage Way Width (m)	Cement Concrete	Tar	Metal	Gravel	Katcha Road													
1				2	3	4	5	6	7	8	9	10	11	12	13	14	15	16	17	18	19	20	21	22	23	24	25	26
029			191410050000000295	പെരുന്തൊടിപ്പാടം വെസ്റ്റ് ചാലി പാമ്പി റോഡ്	പെരുന്തൊടിപ്പാടം	വെസ്റ്റ് ചാലി പാമ്പി		0.050	3.500	3.000	0.000	0.000	0.000	0.000	0.050	0	0.000		0		18							
029			191410050000000296	പാറയിൽ അഗസ്തവാസി പെരുന്തൊടിപ്പാടം റോഡ്	പാറയിൽ	പെരുന്തൊടിപ്പാടം	Village road	0.040	3.500	3.000	0.000	0.000	0.000	0.000	0.040	0	0.000		0		18							
029			191410050000000297	പെരുന്തൊടിപ്പാടം കൊയിലിപ്പുറം റോഡ്	പെരുന്തൊടിപ്പാടം	കൊയിലിപ്പുറം		0.050	3.000	3.000	0.000	0.000	0.000	0.000	0.050	0	0.000		0		18							

Supervisor's Signature \_\_\_\_\_

**Local Body Name : Chelambra Grama Panchayat**

Form :

Sub Form :

Serial No	Book Page No	FormRefID	Road Name	Starting Point	Ending Point	Road Type (ODR/VR)	Road Description			Surface Type					Construction Year	Protection Wall Length	Drainage Channel Length	Cost of construction from 1995	Last Maintenance Details	Remarks	Ward No	Panchayat No	WaterShed ID	Aq.Date and Book Value	Addition Date And Cost	Deduction Date And Cost	Depreciation(%)
							Length (Km)	Width (M)	Carriage Way Width (m)	Cement Concrete	Tar	Metal	Gravel	Katcha Road													
1			2	3	4	5	6	7	8	9	10	11	12	13	14	15	16	17	18	19	20	21	22	23	24	25	26
029		19141005000000298	തേവങ്ങാട്ട് കോളനി റോഡ്	തേവങ്ങാട്ട്	തേവങ്ങാട്ട് കോളനി		0.050	3.500	3.000	0.000	0.000	0.000	0.000	0.050	0	0.000		0									
1Vol-11		191400100100000001	കുട്ടിപറമ്പ് - കായക്കുട്ടാരൂപ്പാലം റോഡ്	കുന്നിപറമ്പ് റോഡ്	സിൽക്ക് പാലം റോഡ്	Village road	1.110	5.000	3.000	0.000	0.325	0.100	0.000	0.685	1980	8.000	0metre	100000	2007-08		1			29/07/2009 225000			
2Vol-12		191400100100000002	കുറ്റിപറമ്പിൽ തൊട്ടത്തിൽ അരു റോഡ്	കുട്ടിപറമ്പ്	തൊട്ടത്തിൽ അരു	Village road	0.637	4.000	3.000	0.000	0.000	0.000	0.000	0.637	0	0.000	0metre	0	50m dr packing					29/07/2009 25000			

Supervisor's Signature \_\_\_\_\_

**Local Body Name : Chelambra Grama Panchayat**

Asset register II		Form : Roads													Sub Form : Roads													
Serial No	Book Page No	FormRefID	Road Name	Starting Point	Ending Point	Road Type (ODR/VR)	Road Description			Surface Type					Construction Year	Protection Wall Length	Drainage Channel Length	Cost of construction from 1995	Last Maintenance Details	Remarks	Ward No	Panchayat No	WaterShed ID	Acq.Date and Book Value	Addition Date And Cost	Deduction Date And Cost	Depreciation(%)	
							Length (Km)	Width (M)	Carriage Way Width (m)	Cement Concrete	Tar	Metal	Gravel	Katcha Road														
1			2	3	4	5	6	7	8	9	10	11	12	13	14	15	16	17	18	19	20	21	22	23	24	25	26	
3	Vol-13	1914001001000000003	പുനാട്ടിൽ റോഡ്	ഇലക്കടവ് നിലക്കടവ് റോഡ്	പുനാട്ടിൽ	Village road	1.000	3.000	3.000	0.000	0.000	0.000	0.000	1.000	0	0.000	0metre	0					29/07/2009	1				
1	Vol-21	1914001002000000001	ഇടിമുഴിക്കൽ നിലക്കടവ് റോഡ്	കുട്ടിത്തോടി	നിലക്കടവ്	Village road	3.760	4.000	3.000	0.000	1.760	1.000	0.000	1.000	1965	12.000	0metre	1600000	2007-08	tar-1.547, metal-.120,katcha-.09				29/07/2009	100000			
2	Vol-22	1914001002000000002	പെരുത്തോടി പാടം ലിങ്ക് റോഡ്	കല്ലത്തക്കടവ് റോഡ്	അയ്യപ്പൻ കാവ് റോഡ്	Village road	3.230	3.500	3.000	0.060	1.500	0.000	0.000	1.670	2004	0.000	0metre	200000	2007-08					29/07/2009	325000			

**Local Body Name : Chelambra Grama Panchayat**

Asset register II		Form : Roads													Sub Form : Roads													
Serial No	Book Page No	FormRefID	Road Name	Starting Point	Ending Point	Road Type (ODR/VR)	Road Description			Surface Type					Construction Year	Protection Wall Length	Drainage Channel Length	Cost of construction from 1995	Last Maintenance Details	Remarks	Ward No	Panchayat No	WaterShed ID	Acq.Date and Book Value	Addition Date And Cost	Deduction Date And Cost	Depreciation(%)	
							Length (Km)	Width (M)	Carriage Way Width (m)	Cement Concrete	Tar	Metal	Gravel	Katcha Road														
1			2	3	4	5	6	7	8	9	10	11	12	13	14	15	16	17	18	19	20	21	22	23	24	25	26	
3	Vol- R 3	1914001002000000003	കല്ലുത്തി കടവ്- നീട്ടിങ്ങൽ കുറ്റിപറമ്പ് റോഡ്	കല്ലുത്ത കടവ് റോഡ്	നീട്ടിങ്ങൽ	Village road	3.550	4.000	3.000	0.000	0.650	1.000	0.000	1.900	1970	0.531	700metre	0					29/07/2009	1100000				
1	Vol- B 1	1914001003000000001	മന്നരക്കൽ റോഡ്	കല്ലുത്ത കടവ് റോഡ്	കലത്തിങ്ങൽ ഇടവഴി	Village road	0.200	4.000	3.000	0.000	0.100	0.000	0.000	0.100	2004	0.100	0metre	0	2008-09		2			29/07/2009	300000			
2	Vol- B 2	1914001003000000002	പോയിൽ തൊടി-കല്ലെക്കാട് റോഡ്	പോയിൽ തൊടി റോഡ്	കല്ലെക്കാട് റോഡ്	Village road	0.450	3.500	3.000	0.060	0.070	0.100	0.000	0.220	2001	0.000	0metre	0						29/07/2009	455000			



**Local Body Name : Chelambra Grama Panchayat**

Asset register II		Form : Roads													Sub Form : Roads													
Serial No	Book Page No	FormRefID	Road Name	Starting Point	Ending Point	Road Type (ODR/VR)	Road Description			Surface Type					Construction Year	Protection Wall Length	Drainage Channel Length	Cost of construction from 1995	Last Maintenance Details	Remarks	Ward No	Panchayat No	WaterShed ID	Ac.Date and Book Value	Addition Date And Cost	Deduction Date And Cost	Depreciation(%)	
							Length (Km)	Width (M)	Carriage Way Width (m)	Cement Concrete	Tar	Metal	Gravel	Katcha Road														
1			2	3	4	5	6	7	8	9	10	11	12	13	14	15	16	17	18	19	20	21	22	23	24	25	26	
3	Vol-3	1914001003000000003	ഇത്തിലം കുന്ന് റോഡ്	എൻഎച്ച് 17	പോയിൽ തൊടി റോഡ്	Village road	1.060	4.000	3.000	0.000	0.135	0.000	0.000	0.925	1970	0.000	0 metre	600000	2006-07					29/07/2009	285000			
1	Vol-4	1914001004000000001	കരയിൽ റോഡ്	ചേലാമ്പലം പാടം റോഡ്	കരയിൽ റോഡ്	Village road	0.080	3.000	3.000	0.000	0.000	0.000	0.000	0.080	2000	0.000	0 metre	0						29/07/2009	1			
2	Vol-4	1914001004000000002	അടിവാരം-ചേലാമ്പലം റോഡ്	അടിവാരം റോഡ്	ചേലാമ്പലം പാടം റോഡ്	Village road	0.540	4.000	3.000	0.000	0.000	0.000	0.000	0.540	1999	0.540	0.54metre	0	2008-09					29/07/2009	50000			

\_\_\_\_\_

**Local Body Name : Chelambra Grama Panchayat**

Asset register II		Form : Roads													Sub Form : Roads												
Serial No	Book Page No	FormRefID	Road Name	Starting Point	Ending Point	Road Type (ODR/VR)	Road Description			Surface Type					Construction Year	Protection Wall Length	Drainage Channel Length	Cost of construction from 1995	Last Maintenance Details	Remarks	Ward No	Panchayat No	WaterShed ID	Ac.Date and Book Value	Addition Date And Cost	Deduction Date And Cost	Depreciation(%)
							Length (Km)	Width (M)	Carriage Way Width (m)	Cement Concrete	Tar	Metal	Gravel	Katcha Road													
1			2	3	4	5	6	7	8	9	10	11	12	13	14	15	16	17	18	19	20	21	22	23	24	25	26
3	Vol-4 3	191400100400000003	മാറാണണങ്ങാട്ടുറോഡ്	ഇട്ടിലംകുന്ന്റോഡ്	വയൽ	Village road	0.200	3.000	3.000	0.000	0.000	0.000	0.000	0.200	0	0.000		0	2004year karingal pagi				29/07/2009 200000				
1	Vol-5 1	1914001005000000001	നീലാട്ട് കുളങ്ങര റോഡ്	നീലക്കടവ് റോഡ്	നീലാട്ട് കുളങ്ങര റോഡ്	Village road	0.122	3.000	3.000	0.000	0.000	0.000	0.000	0.122	0	0.000		0					29/07/2009 1				
2	Vol-5 2	1914001005000000002	പുത്തോട്ടത്തിൽ റോഡ്	പോയിൽ തൊടി റോഡ്	പുല്ലിപ്പുഴ	Village road	0.209	4.000	3.000	0.000	0.000	0.000	0.000	0.209	0	0.650		0	12m karingallu pagi				29/07/2009 200000				

**Local Body Name : Chelambra Grama Panchayat**

Asset register II		Form : Roads													Sub Form : Roads												
Serial No	Book Page No	FormRefID	Road Name	Starting Point	Ending Point	Road Type (ODR/VR)	Road Description			Surface Type					Construction Year	Protection Wall Length	Drainage Channel Length	Cost of construction from 1995	Last Maintenance Details	Remarks	Ward No	Panchayat No	WaterShed ID	Acq.Date and Book Value	Addition Date And Cost	Deduction Date And Cost	Depreciation(%)
							Length (Km)	Width (M)	Carriage Way Width (m)	Cement Concrete	Tar	Metal	Gravel	Katcha Road													
1			2	3	4	5	6	7	8	9	10	11	12	13	14	15	16	17	18	19	20	21	22	23	24	25	26
3	Vol-53	1914001005000000003	കരപറമ്പ്-പലക്കോട് റോഡ്	കരപറമ്പ് റോഡ്	പലക്കോട് റോഡ്	Village road	0.100	3.000	3.000	0.000	0.000	0.000	0.000	0.100	0	0.000		0					29/07/2009	1			
1	Vol-61	1914001006000000001	പടന്നായിൽ റോഡ്	നിലക്കടവ് റോഡ്	പെരുന്തോടിപ്പാടം	Village road	0.150	4.000	3.000	0.000	0.000	0.000	0.000	0.150	0	0.025	0metre	75000	2007-08				29/07/2009	75000			
2	Vol-62	1914001006000000002	ആനക്കല്ല് വലിയ പറമ്പ് റോഡ്	ചാലിപറമ്പ് - മുനമ്പാത്ത് റോഡ്	ആനക്കല്ല് തുടവഴി വലിയപറമ്പ് പൊറ്റമ്മൽ	Village road	0.250	3.000	3.000	0.030	0.000	0.000	0.000	0.220	0	0.000		0					29/07/2009	236300			

Supervisor's Signature \_\_\_\_\_

**Local Body Name : Chelambra Grama Panchayat**

Asset register II		Form : Roads													Sub Form : Roads												
Serial No	Book Page No	FormRefID	Road Name	Starting Point	Ending Point	Road Type (ODR/VR)	Road Description			Surface Type					Construction Year	Protection Wall Length	Drainage Channel Length	Cost of construction from 1995	Last Maintenance Details	Remarks	Ward No	Panchayat No	WaterShed ID	Acq.Date and Book Value	Addition Date And Cost	Deduction Date And Cost	Depreciation(%)
							Length (Km)	Width (M)	Carriage Way Width (m)	Cement Concrete	Tar	Metal	Gravel	Katcha Road													
1			2	3	4	5	6	7	8	9	10	11	12	13	14	15	16	17	18	19	20	21	22	23	24	25	26
3	Vol-6 3	191400100600000003	വെലുത്തപറമ്പ് റോഡ്	ചാലിപറമ്പ് - മുനമ്പാത്ത് റോഡ്	ചാലതിൽ ഹെൽത്ത് സെന്റർ	Village road	0.500	3.500	3.000	0.000	0.000	0.000	0.000	0.500	0	0.000		0					29/07/2009 1				
1	Vol-7 1	191400100700000001	കൊയിലിപ്പുറത്ത് റോഡ്	ചാലിപറമ്പ് - മുനമ്പാത്ത് റോഡ്	പറയിൽ ഹെൽത്ത് സെന്റർ	Village road	0.200	3.000	3.000	0.000	0.000	0.000	0.000	0.200	0	0.000	0metre	0					29/07/2009 1				
2	Vol-7 2	191400100700000002	അമ്പലവീട്ടിൽ റോഡ്	ചാലിപറമ്പ് മുനമ്പാത്ത് റോഡ്	പുത്തുവക്കര പാലം	Village road	0.250	3.000	3.000	0.000	0.000	0.000	0.000	0.250	0	0.000		0					29/07/2009 1				

**Local Body Name : Chelambra Grama Panchayat**

Asset register II		Form : Roads													Sub Form : Roads												
Serial No	Book Page No	FormRefID	Road Name	Starting Point	Ending Point	Road Type (ODR/VR)	Road Description			Surface Type					Construction Year	Protection Wall Length	Drainage Channel Length	Cost of construction from 1995	Last Maintenance Details	Remarks	Ward No	Panchayat No	WaterShed ID	Acq.Date and Book Value	Addition Date And Cost	Deduction Date And Cost	Depreciation(%)
							Length (Km)	Width (M)	Carriage Way Width (m)	Cement Concrete	Tar	Metal	Gravel	Katcha Road													
1			2	3	4	5	6	7	8	9	10	11	12	13	14	15	16	17	18	19	20	21	22	23	24	25	26
3	Vol-17 3	1914001007000000003	പൊറ്റുമാൽ റോഡ്	പരയിൽ റോഡ്	ചാലി പറമ്പ് മുതൽ റോഡ്	Village road	0.300	3.000	3.000	0.000	0.000	0.000	0.000	0.300	0	0.000	0metre	0					29/07/2009 1				
1	Vol-18 1	1914001008000000001	കളത്തിൽ കണ്ടി റോഡ്	പുല്ലിപറമ്പിൽ തെന്തേരിപ്പാറ കല്ലായി പാടം റോഡ്	കളത്തൂർ കാനി തുടവഴി	Village road	0.400	3.000	3.000	0.000	0.075	0.000	0.000	0.325	2002	0.000	0metre	0	2006					29/07/2009 10000			
2	Vol-18 2	1914001008000000002	ചേരക്കടവ് റോഡ്	പുളളി പറമ്പിൽ നിന്നേരിപ്പാറ കല്ലായി പാടം റോഡ്	ചേരക്കടവ് പാലം	Village road	0.500	6.000	3.000	0.000	0.000	0.000	0.000	0.500	1998	0.000		0	30m karigal pagi					29/07/2009 95000			

**Local Body Name : Chelambra Grama Panchayat**

Asset register II		Form : Roads													Sub Form : Roads												
Serial No	Book Page No	FormRefID	Road Name	Starting Point	Ending Point	Road Type (ODR/VR)	Road Description			Surface Type					Construction Year	Protection Wall Length	Drainage Channel Length	Cost of construction from 1995	Last Maintenance Details	Remarks	Ward No	Panchayat No	WaterShed ID	Acq.Date and Book Value	Addition Date And Cost	Deduction Date And Cost	Depreciation(%)
							Length (Km)	Width (M)	Carriage Way Width (m)	Cement Concrete	Tar	Metal	Gravel	Katcha Road													
1			2	3	4	5	6	7	8	9	10	11	12	13	14	15	16	17	18	19	20	21	22	23	24	25	26
3	Vol- 3	1914001008000000003	തെന്തേരിപ്പാറ പടിഞ്ഞാറെ പാടം റോഡ്	പുളളിപറമ്പ് കല്ലായിപ്പാടം റോഡ്	പടിഞ്ഞാറെ പാടം	Village road	0.500	4.000	3.000	0.000	0.000	0.000	0.000	0.500	0	220.000	0metre	2000					29/07/2009	300000			
1	Vol- 1	1914001009000000001	തെന്തേരിപ്പാറ മക്കാട്ട് ചോലയിൽ പുഴൈ റോഡ്	പുളളിപറമ്പ് തെന്തേരിപ്പാറ കല്ലായി പുരം റോഡ്	പുളളിപറമ്പ് യു.പി എച്ച്.എസ് റോഡ്	Village road	0.600	4.000	3.000	0.000	0.000	0.000	0.000	0.600	0	0.700	0metre	95000					29/07/2009	95000			
2	Vol- 2	1914001009000000002	പുളളിയലിൽ പാലക്കൽ റോഡ്	പുളളിപറമ്പിൽ തെന്തേരിപ്പാറ കല്ലായി പാടം റോഡ്	പാലക്കൽ	Village road	0.150	3.000	3.000	0.000	0.000	0.000	0.000	0.150	0	0.000		0					29/07/2009	1			

\_\_\_\_\_

**Local Body Name : Chelambra Grama Panchayat**

Asset register II		Form : Roads													Sub Form : Roads												
Serial No	Book Page No	FormRefID	Road Name	Starting Point	Ending Point	Road Type (ODR/VR)	Road Description			Surface Type					Construction Year	Protection Wall Length	Drainage Channel Length	Cost of construction from 1995	Last Maintenance Details	Remarks	Ward No	Panchayat No	WaterShed ID	Ac.Date and Book Value	Addition Date And Cost	Deduction Date And Cost	Depreciation(%)
							Length (Km)	Width (M)	Carriage Way Width (m)	Cement Concrete	Tar	Metal	Gravel	Katcha Road													
1			2	3	4	5	6	7	8	9	10	11	12	13	14	15	16	17	18	19	20	21	22	23	24	25	26
3	Vol-9 3	1914001009000000003	കല്ലിങ്ങത്തോടി ചോലയിൽ പുരയ് റോഡ്	പുള്ളിപറമ്പിൽ തെനേരിപ്പാറ കല്ലായിപ്പാടം റോഡ്	എച്ച് എസ് റോഡ്	Village road	0.525	4.000	3.000	0.066	0.000	0.000	0.000	0.459	2000	1.500		0	250m karigal pagi				29/07/2009 400000				
1	Vol-10 1	1914001010000000001	കൊടാട്ടിൽ മുക്കത്ത് കടവ് റോഡ്	പുല്ലിപ്പറമ്പ് തെനേരിപ്പാറ കണ്ടായപ്പാടം റോഡ്	മുക്കത്ത് കടവ്	Village road	0.530	4.000	3.000	0.000	0.000	0.000	0.000	0.530	2000	0.500	0metre	0	2003 375m karingal pagi				29/07/2009 500000				
2	Vol-10 2	1914001010000000002	മങ്ങാട്ടയിൽ റോഡ്	പുല്ലിപ്പറമ്പ് തെനേരിപ്പാറ കണ്ടായപ്പാടം റോഡ്	കൊനത്തുപുരയ്	Village road	0.500	4.000	3.000	0.035	0.000	0.000	0.000	0.465	1995	0.000	0metre	200000	100m * karingal pagi & 40 m cutting				29/07/2009 200000				

**Local Body Name : Chelambra Grama Panchayat**

Asset register II		Form : Roads													Sub Form : Roads													
Serial No	Book Page No	FormRefID	Road Name	Starting Point	Ending Point	Road Type (ODR/VR)	Road Description			Surface Type					Construction Year	Protection Wall Length	Drainage Channel Length	Cost of construction from 1995	Last Maintenance Details	Remarks	Ward No	Panchayat No	WaterShed ID	Ac.Date and Book Value	Addition Date And Cost	Deduction Date And Cost	Depreciation(%)	
							Length (Km)	Width (M)	Carriage Way Width (m)	Cement Concrete	Tar	Metal	Gravel	Katcha Road														
1			2	3	4	5	6	7	8	9	10	11	12	13	14	15	16	17	18	19	20	21	22	23	24	25	26	
31	Vol-103	191400101000000003	മങ്ങാട്ടയിൽ തലക്കൊട്ടിരി പുരൈ റോഡ്	മങ്ങാട്ടയിൽ തലക്കൊട്ടിരി പുരൈ തുടവഴി	എച്ച് എസ് റോഡ്	Village road	0.080	3.000	3.000	0.044	0.000	0.000	0.000	0.036	0	0.000	0metre	0					29/07/2009	1				
31	Vol-111	191400101100000001	മങ്ങാട്ടയിൽ	കോടാട്ടിൽ	കോണത്തുറ പുറായ്	Village road	0.470	4.000	3.000	0.000	0.000	0.000	0.000	0.470	0	0.000	200metre	100000	karinkall pakiyittund		14			29/07/2009	1			
34	Vol-112	191400101200000001	കൊളക്കുത്ത് ഒളിപ്രം റോഡ്	കൊളക്കുത്ത്	ഒളിപ്രം കടവ് റോഡ്	Village road	1.100	4.000	3.000	0.000	1.100	0.000	0.000	0.000	0	0.060	0metre	0						29/07/2009	80000			



**Local Body Name : Chelambra Grama Panchayat**

Asset register II		Form : Roads													Sub Form : Roads												
Serial No	Book Page No	FormRefID	Road Name	Starting Point	Ending Point	Road Type (ODR/VR)	Road Description			Surface Type					Construction Year	Protection Wall Length	Drainage Channel Length	Cost of construction from 1995	Last Maintenance Details	Remarks	Ward No	Panchayat No	WaterShed ID	Ac.Date and Book Value	Addition Date And Cost	Deduction Date And Cost	Depreciation(%)
							Length (Km)	Width (M)	Carriage Way Width (m)	Cement Concrete	Tar	Metal	Gravel	Katcha Road													
1			2	3	4	5	6	7	8	9	10	11	12	13	14	15	16	17	18	19	20	21	22	23	24	25	26
35	Vol-12 2	191400101200000002	ഹൈസ്കൂൾ ചോനാട്ടിൽ എസ് സി കോളനി റോഡ്	ചക്കുളങ്കര	എച്ച് എസ് റോഡ്	Village road	1.200	4.000	3.000	0.000	0.000	0.000	0.000	1.200	0	2.500		0	30 metre karinkal pakiyittu nd				29/07/2009 250000				
37	Vol-13 1	191400101300000001	മയിലാഞ്ചി വളവ് അമ്പലപറമ്പ് അഗ്രശാല റോഡ്	മയിലങ്കി വളവ്	അഗ്രശാല റോഡ്	Village road	3.450	3.300	3.000	0.000	3.100	0.100	0.000	0.250	1995	0.000	0metre	0	2007		13		29/07/2009 300000				
38	Vol-13 2	191400101300000002	കൊളക്കാട്ടു ചാലി കുറ്റിരി പറമ്പ് റോഡ്	കുറ്റിരി പറമ്പ്	ചക്കുളങ്കര	Village road	0.950	4.000	3.000	0.000	0.400	0.000	0.000	0.550	1998	0.000	0metre	0	2007				29/07/2009 700000				

**Local Body Name : Chelambra Grama Panchayat**

Asset register II		Form : Roads													Sub Form : Roads												
Serial No	Book Page No	FormRefID	Road Name	Starting Point	Ending Point	Road Type (ODR/VR)	Road Description			Surface Type					Construction Year	Protection Wall Length	Drainage Channel Length	Cost of construction from 1995	Last Maintenance Details	Remarks	Ward No	Panchayat No	WaterShed ID	Acq.Date and Book Value	Addition Date And Cost	Deduction Date And Cost	Depreciation(%)
							Length (Km)	Width (M)	Carriage Way Width (m)	Cement Concrete	Tar	Metal	Gravel	Katcha Road													
1			2	3	4	5	6	7	8	9	10	11	12	13	14	15	16	17	18	19	20	21	22	23	24	25	26
40	Vol-14 1	191400101400000001	മുതിരപറമ്പ് സത്യപുരം ചാത്തൻകുളം റോഡ്	മുതിരപറമ്പ് സത്യപുരം	ചാത്തൻകുളം	Village road	0.300	3.000	3.000	0.000	0.000	0.000	0.000	0.300	0	0.000	0metre	0					29/07/2009 1				
41	Vol-14 2	191400101400000002	മുതിരപറമ്പ് തിരുവാശേരി റോഡ്	ഒളിപ്പം കടവ് മുതിരപറമ്പ്	തിരുവാശേരിതാവഴി	Village road	0.250	2.500	3.000	0.000	0.000	0.000	0.000	0.250	0	0.000		0					29/07/2009 1				
42	Vol-14 3	191400101400000003	കരിയൻകാവ് മങ്ങാട്ടുകുളം റോഡ്	കൊളക്കാട്ടുചാലി കരിയൻകാവ് റോഡ്	മങ്ങാട്ടുകുളം	Village road	0.350	3.000	3.000	0.000	0.100	0.000	0.000	0.250	0	0.000		0					29/07/2009 100000				

**Local Body Name : Chelambra Grama Panchayat**

Asset register II		Form : Roads													Sub Form : Roads												
Serial No	Book Page No	FormRefID	Road Name	Starting Point	Ending Point	Road Type (ODR/VR)	Road Description			Surface Type					Construction Year	Protection Wall Length	Drainage Channel Length	Cost of construction from 1995	Last Maintenance Details	Remarks	Ward No	Panchayat No	WaterShed ID	Ac.Date and Book Value	Addition Date And Cost	Deduction Date And Cost	Depreciation(%)
							Length (Km)	Width (M)	Carriage Way Width (m)	Cement Concrete	Tar	Metal	Gravel	Katcha Road													
1			2	3	4	5	6	7	8	9	10	11	12	13	14	15	16	17	18	19	20	21	22	23	24	25	26
43	Vol-15 1	191400101500000001	കൊളക്കുത്ത് കുറ്റിലിപറമ്പ് റോഡ്	കൊളക്കുട്ടപ്പള്ളി	കുറ്റിലിപറമ്പ്	Village road	0.250	3.000	3.000	0.000	0.000	0.000	0.000	0.250	1988	0.050	0metre	0					29/07/2009 60000				
45	Vol-15 3	191400101500000003	കണ്ടായിപാടം തേനേരിപ്പാറ റോഡ്	കണ്ടായപാടം	പുല്ലിപ്പുറമ്പ്	Village road	1.400	6.000	3.000	0.000	1.400	0.000	0.000	0.400	1988	0.400	100metre	0	150 metre karinkall pakiyittu nd,2009-10					29/07/2009 1700000			
46	Vol-16 1	191400101600000001	കുണ്ടായിപാടം കരുണേശ്വര മൂക്കത്ത്കടവ് റോഡ്	കണ്ടായപാടം	പൊട്ടമുക്ക്	Village road	0.450	4.000	3.000	0.027	0.270	0.000	0.000	0.153	1984	0.000	0metre	500000	91400/06-07					29/07/2009 591400			

**Local Body Name : Chelambra Grama Panchayat**

Asset register II		Form : Roads													Sub Form : Roads												
Serial No	Book Page No	FormRefID	Road Name	Starting Point	Ending Point	Road Type (ODR/VR)	Road Description			Surface Type					Construction Year	Protection Wall Length	Drainage Channel Length	Cost of construction from 1995	Last Maintenance Details	Remarks	Ward No	Panchayat No	WaterShed ID	Acq.Date and Book Value	Addition Date And Cost	Deduction Date And Cost	Depreciation(%)
							Length (Km)	Width (M)	Carriage Way Width (m)	Cement Concrete	Tar	Metal	Gravel	Katcha Road													
1			2	3	4	5	6	7	8	9	10	11	12	13	14	15	16	17	18	19	20	21	22	23	24	25	26
48	Vol-16 3	191400101600000003	മുക്കുടംപള്ളി	കോടാട്ടി	മുക്കുടംപള്ളി	Village road	0.150	3.000	3.000	0.000	0.000	0.000	0.000	0.150	0	0.000	0metre	0					29/07/2009 1				
1	Vol-17 1	191400101700000001	കുന്നായിപാടം കുരിയോടം റോഡ്	അഗ്രശാല റോഡ്	കുരിയോടം	Village road	0.500	4.000	3.000	0.020	0.000	0.000	0.000	0.480	2000	0.500	0metre	120000	2007		13		29/07/2009 120000				
2	Vol-17 2	191400101700000002	നാടോടി കുറ്റിലി പാമ്പ് റോഡ്	അഗ്രശാല റോഡ്	കുറെലിപാമ്പ്	Village road	0.500	4.000	3.000	0.000	0.000	0.000	0.000	0.500	1998	0.500	0metre	210000	side protection 2006-07,07-08,pathathy				29/07/2009 710000				

**Local Body Name : Chelambra Grama Panchayat**

Asset register II		Form : Roads													Sub Form : Roads												
Serial No	Book Page No	FormRefID	Road Name	Starting Point	Ending Point	Road Type (ODR/VR)	Road Description			Surface Type					Construction Year	Protection Wall Length	Drainage Channel Length	Cost of construction from 1995	Last Maintenance Details	Remarks	Ward No	Panchayat No	WaterShed ID	Acq.Date and Book Value	Addition Date And Cost	Deduction Date And Cost	Depreciation(%)
							Length (Km)	Width (M)	Carriage Way Width (m)	Cement Concrete	Tar	Metal	Gravel	Katcha Road													
1			2	3	4	5	6	7	8	9	10	11	12	13	14	15	16	17	18	19	20	21	22	23	24	25	26
1	Vol-18 1	191400101800000001	കോടാട്ടിൽ പൊട്ടമാൽ റോഡ്	കോടാട്ടിൽ	പൊട്ടമ്മൽ		0.600	3.000	3.000	0.000	0.000	0.000	0.000	0.600	0	0.000	0metre	0					29/07/2009 1				
2	Vol-18 2	191400101800000002	കുരുന്നങ്കര തെക്കൊട്ടും പുരം റോഡ്	കുരുന്നങ്കര തെക്കൊട്ടും പുരം	പുത്തൻ ചേരി കുഴിയിൽ		0.280	3.000	3.000	0.000	0.000	0.000	0.000	0.280	0	0.000	0metre	0					29/07/2009 1				
3	Vol-18 3	191400101800000003	കൊളക്കുത്ത് മുക്കത്ത് കടവ് റോഡ്	കൊളക്കുത്ത്	മുക്കത്ത് കടവ്		0.750	4.000	3.000	0.000	0.000	0.000	0.000	0.750	0	0.000	0metre	200000	2008-09				29/07/2009 200000				

**Local Body Name : Chelambra Grama Panchayat**

Asset register II		Form : Roads													Sub Form : Roads												
Serial No	Book Page No	FormRefID	Road Name	Starting Point	Ending Point	Road Type (ODR/VR)	Road Description			Surface Type					Construction Year	Protection Wall Length	Drainage Channel Length	Cost of construction from 1995	Last Maintenance Details	Remarks	Ward No	Panchayat No	WaterShed ID	Acq.Date and Book Value	Addition Date And Cost	Deduction Date And Cost	Depreciation(%)
							Length (Km)	Width (M)	Carriage Way Width (m)	Cement Concrete	Tar	Metal	Gravel	Katcha Road													
1			2	3	4	5	6	7	8	9	10	11	12	13	14	15	16	17	18	19	20	21	22	23	24	25	26
2	Vol-19 2	191400101900000002	ഇടിമുഴിക്കൽ പാലയ്ക്ക പാമ്പ് റോഡ്	എൻ എച്ച് 17	പാലയ്ക്ക കുന്ന്	Village road	1.000	4.000	3.000	0.000	0.370	0.000	0.000	0.630	1997	0.000	0metre	400000	2007-08		3			29/07/2009 400000			
3	Vol-19 3	191400101900000003	ഇടിമുഴിക്കൽ തേരു റോഡ്	എൻ എച്ച് 17	ഇടിമുഴിക്കൽ തേരു	Village road	1.920	4.000	3.000	0.800	0.000	0.000	0.120	1.920	0	0.000	0metre	205512	2006-07,75m karingal pagi					29/07/2009 205512			
1	Vol-20 1	191400102000000001	പാലക്കുന്ന് കുമ്പലത്തു പടി റോഡ്	പാലക്കുന്ന്	കുമ്പലത്തു പടി	Village road	0.200	4.000	3.000	0.000	0.000	0.000	0.000	0.200	1995	0.000	0metre	0						29/07/2009 1			

**Local Body Name : Chelambra Grama Panchayat**

Asset register II		Form : Roads													Sub Form : Roads												
Serial No	Book Page No	FormRefID	Road Name	Starting Point	Ending Point	Road Type (ODR/VR)	Road Description			Surface Type					Construction Year	Protection Wall Length	Drainage Channel Length	Cost of construction from 1995	Last Maintenance Details	Remarks	Ward No	Panchayat No	WaterShed ID	Ac.Date and Book Value	Addition Date And Cost	Deduction Date And Cost	Depreciation(%)
							Length (Km)	Width (M)	Carriage Way Width (m)	Cement Concrete	Tar	Metal	Gravel	Katcha Road													
1			2	3	4	5	6	7	8	9	10	11	12	13	14	15	16	17	18	19	20	21	22	23	24	25	26
2	Vol-20 2	191400102000000002	നെച്ചിക്കാട്ട് എടങ്ങുപാടം റോഡ്	നെച്ചിക്കാട്ട്	എടങ്ങുപാടം	Village road	0.370	3.000	3.000	0.000	0.100	0.120	0.000	0.150	0	0.000	0metre	0			Chelambra		29/07/2009 175000				
3	Vol-20 3	191400102000000003	എൻ എച്ച് കോഴിപ്പള്ളി റോഡ്	എൻ എച്ച് 17	കോഴിപ്പള്ളി	Village road	0.300	4.000	3.000	0.000	0.000	0.000	0.000	0.300	1998	0.300	0metre	0					29/07/2009 1				
1	Vol-21 1	191400102100000001	ചക്കിങ്ങൽ റോഡ്	എൻ എച്ച് 17	ചക്കിങ്ങൽ	Village road	0.250	4.000	3.000	0.000	0.000	0.000	0.000	0.250	1995	0.000	0metre	0			3		29/07/2009 1				

**Local Body Name : Chelambra Grama Panchayat**

Asset register II		Form : Roads													Sub Form : Roads												
Serial No	Book Page No	FormRefID	Road Name	Starting Point	Ending Point	Road Type (ODR/VR)	Road Description			Surface Type					Construction Year	Protection Wall Length	Drainage Channel Length	Cost of construction from 1995	Last Maintenance Details	Remarks	Ward No	Panchayat No	WaterShed ID	Ac.Date and Book Value	Addition Date And Cost	Deduction Date And Cost	Depreciation(%)
							Length (Km)	Width (M)	Carriage Way Width (m)	Cement Concrete	Tar	Metal	Gravel	Katcha Road													
1			2	3	4	5	6	7	8	9	10	11	12	13	14	15	16	17	18	19	20	21	22	23	24	25	26
2	Vol-21 2	191400102100000002	മലപ്പുറത്ത് കോളനി റോഡ്	എൻ എച്ച് 17	മലപ്പുറത്ത്	Village road	0.800	3.000	3.000	0.080	0.620	0.000	0.000	0.100	1985	0.150	0 metre	0	2009-10		3			29/07/2009 70000			
3	Vol-21 3	191400102100000003	അഗ്രശാല പള്ളിക്കുളം മലപ്പുറത്ത് റോഡ്	അഗ്രശാല	മലപ്പുറത്ത്	Village road	0.700	3.000	3.000	0.000	0.700	0.000	0.000	0.000	2004	0.000	0 metre	275000	2007-08,2009-10					29/07/2009 275000			
1	Vol-22 1	191400102200000001	ചെമ്പ്രമ്പായിൽ അഗ്രശാല റോഡ്	ചെമ്പ്രമ്പായിൽ	അഗ്രശാല	Village road	3.500	3.500	3.000	0.000	0.000	0.000	0.000	3.500	1998	0.050	0 metre	50000	2002-03					29/07/2009 50000			



**Local Body Name : Chelambra Grama Panchayat**

Asset register II		Form : Roads													Sub Form : Roads												
Serial No	Book Page No	FormRefID	Road Name	Starting Point	Ending Point	Road Type (ODR/VR)	Road Description			Surface Type					Construction Year	Protection Wall Length	Drainage Channel Length	Cost of construction from 1995	Last Maintenance Details	Remarks	Ward No	Panchayat No	WaterShed ID	Acq.Date and Book Value	Addition Date And Cost	Deduction Date And Cost	Depreciation(%)
							Length (Km)	Width (M)	Carriage Way Width (m)	Cement Concrete	Tar	Metal	Gravel	Katcha Road													
1			2	3	4	5	6	7	8	9	10	11	12	13	14	15	16	17	18	19	20	21	22	23	24	25	26
2	Vol-22 2	1914001022000000002	മണ്ണാറക്കൽ റോഡ്	ചാലിപറമ്പ് റോഡ്	വയൽ	Village road	0.250	3.000	3.000	0.000	0.000	0.000	0.000	0.250	0	0.000	0metre	125000	10m karingal pagi				29/07/2009 125000				
3	Vol-22 3	1914001022000000003	ചേലൂവാടം	ചാലിപറമ്പ് റോഡ്	ചേലൂവാടം	Village road	1.800	4.500	3.000	0.000	1.000	0.000	0.000	0.800	0	0.000		0					29/07/2009 20000				
1	Vol-23 1	1914001023000000001	കക്കാൻചേരി ചീനാട് റോഡ് (കിൻഫ്രാ)	കക്കാൻചേരി എൻ എച്ച്	ചീനാടൻ കോളനി	Village road	0.600	5.000	3.000	0.000	0.500	0.000	0.000	0.100	0	0.000	0metre	0					29/07/2009 40000				

**Local Body Name : Chelambra Grama Panchayat**

Asset register II		Form : Roads													Sub Form : Roads												
Serial No	Book Page No	FormRefID	Road Name	Starting Point	Ending Point	Road Type (ODR/VR)	Road Description			Surface Type					Construction Year	Protection Wall Length	Drainage Channel Length	Cost of construction from 1995	Last Maintenance Details	Remarks	Ward No	Panchayat No	WaterShed ID	Ac.Date and Book Value	Addition Date And Cost	Deduction Date And Cost	Depreciation(%)
							Length (Km)	Width (M)	Carriage Way Width (m)	Cement Concrete	Tar	Metal	Gravel	Katcha Road													
1			2	3	4	5	6	7	8	9	10	11	12	13	14	15	16	17	18	19	20	21	22	23	24	25	26
2	Vol-23 2	1914001023000000002	നടുക്കണ്ടി പുറമ്പുറം റോഡ്	ചേലൂപാടം	ചീനാടൻ കോളനി	Village road	3.500	4.000	3.000	0.700	0.800	0.000	0.000	2.000	0	0.000	0metre	139123	2006-07,2008-09				29/07/2009 139123				
3	Vol-23 3	1914001023000000003	ചേലൂപാടം പുറമ്പുറം കോളനി റോഡ്	കക്കാൻ ചേരി പള്ളിയാലി	മലപ്പുറൻ കോളനി	Village road	0.600	4.000	3.000	0.000	0.000	0.000	0.000	0.600	0	0.000	0metre	0					29/07/2009 1				
1	Vol-24 1	1914001024000000001	ചേലൂപാടം ചീനാടൻ കോളനി റോഡ്	കൊളക്കുത്ത്	ചീനാടൻ കോളനി	Village road	0.600	4.000	3.000	0.088	0.400	0.000	0.000	0.112	1985	0.400	0metre	1000000	2008-09				29/07/2009 100000				

Supervisor's Signature \_\_\_\_\_

**Local Body Name : Chelambra Grama Panchayat**

Asset register II		Form : Roads													Sub Form : Roads												
Serial No	Book Page No	FormRefID	Road Name	Starting Point	Ending Point	Road Type (ODR/VR)	Road Description			Surface Type					Construction Year	Protection Wall Length	Drainage Channel Length	Cost of construction from 1995	Last Maintenance Details	Remarks	Ward No	Panchayat No	WaterShed ID	Acq.Date and Book Value	Addition Date And Cost	Deduction Date And Cost	Depreciation(%)
							Length (Km)	Width (M)	Carriage Way Width (m)	Cement Concrete	Tar	Metal	Gravel	Katcha Road													
1			2	3	4	5	6	7	8	9	10	11	12	13	14	15	16	17	18	19	20	21	22	23	24	25	26
2	Vol-24 2	191400102400000002	പൈങ്ങോട്ടൂർ പാത	പൈങ്ങോട്ടൂർ	ചീനാടം കോളനി	Village road	0.350	4.000	3.000	0.000	0.000	0.000	0.000	0.350	0	0.000		0					29/07/2009 1				
3	Vol-24 3	191400102400000003	വൈലാട്ടൂർ	കൊളക്കുത്ത്	വൈലാട്ടൂർ പരമ്പ്	Village road	0.300	3.500	3.000	0.000	0.000	0.000	0.000	0.300	0	0.000		0					29/07/2009 1				
1	Vol-25 1	191400102500000001	ചെമ്പ്രാട്ടിൻ	കൊളക്കുത്ത്	മുരുകോളി		0.300	3.600	3.000	0.000	0.000	0.000	0.000	0.300	0	0.000		40000	paking side wall				29/07/2009 40000				

**Local Body Name : Chelambra Grama Panchayat**

Asset register II		Form : Roads													Sub Form : Roads												
Serial No	Book Page No	FormRefID	Road Name	Starting Point	Ending Point	Road Type (ODR/VR)	Road Description			Surface Type					Construction Year	Protection Wall Length	Drainage Channel Length	Cost of construction from 1995	Last Maintenance Details	Remarks	Ward No	Panchayat No	WaterShed ID	Ac.Date and Book Value	Addition Date And Cost	Deduction Date And Cost	Depreciation(%)
							Length (Km)	Width (M)	Carriage Way Width (m)	Cement Concrete	Tar	Metal	Gravel	Katcha Road													
1			2	3	4	5	6	7	8	9	10	11	12	13	14	15	16	17	18	19	20	21	22	23	24	25	26
2	Vol-25 2	1914001025000000002	ചാലിപറമ്പ് അപ്പട്ടയിൽ ചേലുപാടം ഞാങ്കരോഡ്	ചാലിപറമ്പ് റോഡ്	അഗ്രശാല റോഡ്	Village road	1.000	3.000	3.000	0.000	0.000	0.000	0.000	1.000	0	0.100	20metre	300000			8			29/07/2009 300000			
1	Vol-26 1	1914001026000000001	മാത്തിൽ പടി പുതിയാട്ട്	മാത്തിൽ പടി	പുതിയാട്ട്	Village road	0.510	3.000	3.000	0.400	0.000	0.000	0.000	0.110	0	0.000		0						29/07/2009 210000			
2	Vol-26 2	1914001026000000002	ചക്കിപറമ്പ് കുനത്തേയിൽ റോഡ്	ചക്കിപറമ്പ്	കുനത്തേയിൽ	Village road	0.700	4.000	3.000	0.082	0.000	0.490	0.000	0.128	1993	0.000	0metre	400000	2007-08					29/07/2009 400000			

Supervisor's Signature \_\_\_\_\_

**Local Body Name : Chelambra Grama Panchayat**

Asset register II		Form : Roads													Sub Form : Roads												
Serial No	Book Page No	FormRefID	Road Name	Starting Point	Ending Point	Road Type (ODR/VR)	Road Description			Surface Type					Construction Year	Protection Wall Length	Drainage Channel Length	Cost of construction from 1995	Last Maintenance Details	Remarks	Ward No	Panchayat No	WaterShed ID	Acq.Date and Book Value	Addition Date And Cost	Deduction Date And Cost	Depreciation(%)
							Length (Km)	Width (M)	Carriage Way Width (m)	Cement Concrete	Tar	Metal	Gravel	Katcha Road													
1			2	3	4	5	6	7	8	9	10	11	12	13	14	15	16	17	18	19	20	21	22	23	24	25	26
3	Vol-26 3	191400102600000003	സ്‌പിന്നിംങ്ങ് മിൽ പെരുമ്പാല റോഡ്	സ്‌പിന്നിംങ്ങ് മിൽ	പെരുമ്പാല റോഡ്	Village road	0.100	3.000	3.000	0.000	0.000	0.000	0.000	0.100	0	0.000		0					29/07/2009 1				
1	Vol-27 1	191400102700000001	ഇടത്തൂല പാലക്കാട്ട് റോഡ്	ഇടത്തൂല	പാലക്കാട്ട് റോഡ്	Village road	0.100	3.000	3.000	0.000	0.000	0.000	0.000	0.100	0	0.000		0					29/07/2009 1				
2	Vol-27 2	191400102700000002	എടങ്ങപാടം പാറളത്ത് അരു പെരുമ്പാല റോഡ്	എടങ്ങ പാടം പാറളത്ത് അരു	പെരുമ്പാല റോഡ്	Village road	0.600	4.000	3.000	0.000	0.000	0.000	0.000	0.600	0	0.200	0metre	0	2009-10				29/07/2009 30000				

**Local Body Name : Chelambra Grama Panchayat**

Asset register II		Form : Roads													Sub Form : Roads													
Serial No	Book Page No	FormRefID	Road Name	Starting Point	Ending Point	Road Type (ODR/VR)	Road Description			Surface Type					Construction Year	Protection Wall Length	Drainage Channel Length	Cost of construction from 1995	Last Maintenance Details	Remarks	Ward No	Panchayat No	WaterShed ID	Ac.Date and Book Value	Addition Date And Cost	Deduction Date And Cost	Depreciation(%)	
							Length (Km)	Width (M)	Carriage Way Width (m)	Cement Concrete	Tar	Metal	Gravel	Katcha Road														
1			2	3	4	5	6	7	8	9	10	11	12	13	14	15	16	17	18	19	20	21	22	23	24	25	26	
3	Vol-273	191400102700000003	അമ്പലപ്പാട്ട് നരിമ്പാലത്തിൽ റോഡ്	അമ്പലപ്പാട്ട്	നരിമ്പാലത്തിൽ	Village road	0.100	3.000	3.000	0.000	0.000	0.000	0.000	0.100	0	0.000		0					29/07/2009	1				
1	Vol-281	191400102800000001	എടങ്ങപാടം അത്താണിക്കൽ അംഗൻ വാടി പടി റോഡ്	എടങ്ങപാടം	പടിഞ്ഞാറ്റിൻപട 1 അംഗൻ വാടി റോഡ്	Village road	0.400	4.000	3.000	150.000	0.000	0.000	0.000	0.400	0	0.060	4metre	300000	2009-10	dr packed				29/07/2009	300000			
2	Vol-282	191400102800000002	കളത്തികാത്തി റോഡ്	പുളളിപറമ്പ്	കാനോലികനാൽ	Village road	0.400	3.000	3.000	0.000	0.000	0.000	0.000	0.400	2005	0.100		50000	50m karigal pagi					29/07/2009	50000			

**Local Body Name : Chelambra Grama Panchayat**

Asset register II		Form : Roads													Sub Form : Roads												
Serial No	Book Page No	FormRefID	Road Name	Starting Point	Ending Point	Road Type (ODR/VR)	Road Description			Surface Type					Construction Year	Protection Wall Length	Drainage Channel Length	Cost of construction from 1995	Last Maintenance Details	Remarks	Ward No	Panchayat No	WaterShed ID	Ac.Date and Book Value	Addition Date And Cost	Deduction Date And Cost	Depreciation(%)
							Length (Km)	Width (M)	Carriage Way Width (m)	Cement Concrete	Tar	Metal	Gravel	Katcha Road													
1			2	3	4	5	6	7	8	9	10	11	12	13	14	15	16	17	18	19	20	21	22	23	24	25	26
3	Vol-28 3	1914001028000000003	പാറക്കടവ് പാലം അപ്രോച്ച് റോഡ്	ഇടിമുഴിക്കൽ പാറക്കടവ് റോഡ്	പാറക്കടവ് പാലം	Other district road	1.040	4.700	3.000	0.000	0.000	0.040	0.000	1.000	2004	0.800	0metre	500000	40m karingal pagi				29/07/2009 500000				
1	Vol-29 1	1914001029000000001	മലയിൽ പാണ്ടിപാടം റോഡ്	മലയിൽ	പാണ്ടിപാടം	Village road	0.500	5.000	3.000	0.100	0.200	0.000	0.000	0.200	2004	1.500	0metre	150000	50 m Dr packing 2006-07								
2	Vol-29 2	1914001029000000002	പാണ്ടിപാടം മലയിൽ റോഡ്	മലയിൽ	പാണ്ടിപാടം	Village road	0.160	4.000	3.000	0.000	0.140	0.000	0.000	0.020	2004	0.800	0metre	100000	60m karingal pagi				29/07/2009 100000				

**Local Body Name : Chelambra Grama Panchayat**

Asset register II		Form : Roads													Sub Form : Roads												
Serial No	Book Page No	FormRefID	Road Name	Starting Point	Ending Point	Road Type (ODR/VR)	Road Description			Surface Type					Construction Year	Protection Wall Length	Drainage Channel Length	Cost of construction from 1995	Last Maintenance Details	Remarks	Ward No	Panchayat No	WaterShed ID	Acq.Date and Book Value	Addition Date And Cost	Deduction Date And Cost	Depreciation(%)
							Length (Km)	Width (M)	Carriage Way Width (m)	Cement Concrete	Tar	Metal	Gravel	Katcha Road													
1			2	3	4	5	6	7	8	9	10	11	12	13	14	15	16	17	18	19	20	21	22	23	24	25	26
3	Vol-29 3	1914001029000000003	പുള്ളിക്കടവ് പാറക്കൽ തിരുത്തി റോഡ്	പുള്ളിക്കടവ് റോഡ്	തിരുത്ത 1 റോഡ്	Village road	0.300	3.000	3.000	0.000	0.000	0.000	0.000	0.300	2004	0.000		0					29/07/2009 1				
1	Vol-30 1	1914001030000000001	പുള്ളിപറമ്പ് പുള്ളിക്കടവ് റോഡ്	പുള്ളിക്കടവ്	പുള്ളിപറമ്പ്	Village road	0.600	6.000	3.000	0.000	0.075	0.000	0.000	0.525	1980	0.000	0metre	200000					29/07/2009 200000				
2	Vol-30 2	1914001030000000002	പുല്ലിപറമ്പ് പുതുവക്കര റോഡ്	ഇടിമുഴിക്കൽ പാറക്കടവ് റോഡ്	പുള്ളിപറമ്പ് പുതുവക്കര പാലം	Village road	5.200	3.000	3.000	1.500	0.700	0.000	0.000	3.000	0	0.030	0metre	0	2006-07				29/07/2009 188710				



**Local Body Name : Chelambra Grama Panchayat**

Asset register II		Form : Roads													Sub Form : Roads												
Serial No	Book Page No	FormRefID	Road Name	Starting Point	Ending Point	Road Type (ODR/VR)	Road Description			Surface Type					Construction Year	Protection Wall Length	Drainage Channel Length	Cost of construction from 1995	Last Maintenance Details	Remarks	Ward No	Panchayat No	WaterShed ID	Acq.Date and Book Value	Addition Date And Cost	Deduction Date And Cost	Depreciation(%)
							Length (Km)	Width (M)	Carriage Way Width (m)	Cement Concrete	Tar	Metal	Gravel	Katcha Road													
1			2	3	4	5	6	7	8	9	10	11	12	13	14	15	16	17	18	19	20	21	22	23	24	25	26
3	Vol-30 3	191400103000000003	പുല്ലിപറമ്പ് മലയിൽ കണ്ടി റോഡ്	ഇടിമുഴിക്കൽ പാറക്കടവ് റോഡ്	മലയിൽ കുഴി	Village road	0.500	3.000	3.000	0.100	0.200	0.000	0.000	0.200	0	0.000	0metre	100000	170m paking, 2007-08					29/07/2009 100000			
1	Vol-31 1	191400103100000001	കളത്തുറം കണ്ടി റോഡ്	ഇടിമുഴിക്കൽ പാറക്കടവ് റോഡ്	കളത്തുറംതൊടി	Village road	0.400	3.000	3.000	0.000	0.000	0.000	0.000	0.400	2003	0.000		50000	70m karingal pagi					29/07/2009 50000			
2	Vol-31 2	191400103100000002	മുനമ്പത്ത കടവ് ചേംമ്പ്രത്ത് കുഴിമ്പിൽ റോഡ്	അയ്യപ്പൻ കാവ്	കുഴിയിൽ അസംചകിരിമിൽ	Village road	0.600	3.000	3.000	0.060	0.000	0.000	0.000	0.540	2005	0.000		0						29/07/2009 300000			

\_\_\_\_\_

**Local Body Name : Chelambra Grama Panchayat**

Asset register II		Form : Roads													Sub Form : Roads												
Serial No	Book Page No	FormRefID	Road Name	Starting Point	Ending Point	Road Type (ODR/VR)	Road Description			Surface Type					Construction Year	Protection Wall Length	Drainage Channel Length	Cost of construction from 1995	Last Maintenance Details	Remarks	Ward No	Panchayat No	WaterShed ID	Acq.Date and Book Value	Addition Date And Cost	Deduction Date And Cost	Depreciation(%)
							Length (Km)	Width (M)	Carriage Way Width (m)	Cement Concrete	Tar	Metal	Gravel	Katcha Road													
1			2	3	4	5	6	7	8	9	10	11	12	13	14	15	16	17	18	19	20	21	22	23	24	25	26
3	Vol-313	1914001031000000003	തേനേരിപ്പറയു പിസ്കുൾ റോഡ്	തേനേരിപ്പറ	യു പിസ്കുൾ	Village road	0.900	5.000	3.000	0.000	0.000	0.000	0.000	0.900	0	0.000		0					29/07/2009	1			
1	Vol-321	1914001032000000001	നടുവത്ത് റോഡ്	കുറ്റിപാലം എച്ച് എസ്	ഇലഞ്ഞി തെരികോവ് റോഡ്	Village road	0.130	3.000	3.000	0.000	0.000	0.000	0.000	0.130	0	0.000		0					29/07/2009	1			
2	Vol-322	1914001032000000002	തലക്കോട്ടേരി പുരം എച്ച് എസ് റോഡ് (പുളളിപാമ്പ് എച്ച് എസ് റോഡ്)	തലക്കോട്ടേരി പുരം	എച്ച് എസ് റോഡ്	Village road	0.550	4.000	3.000	0.000	0.000	0.000	0.000	0.550	0	0.000		0					29/07/2009	1			

**Local Body Name : Chelambra Grama Panchayat**

Asset register II		Form : Roads													Sub Form : Roads													
Serial No	Book Page No	FormRefID	Road Name	Starting Point	Ending Point	Road Type (ODR/VR)	Road Description			Surface Type					Construction Year	Protection Wall Length	Drainage Channel Length	Cost of construction from 1995	Last Maintenance Details	Remarks	Ward No	Panchayat No	WaterShed ID	Ac.Date and Book Value	Addition Date And Cost	Deduction Date And Cost	Depreciation(%)	
							Length (Km)	Width (M)	Carriage Way Width (m)	Cement Concrete	Tar	Metal	Gravel	Katcha Road														
1			2	3	4	5	6	7	8	9	10	11	12	13	14	15	16	17	18	19	20	21	22	23	24	25	26	
3	Vol-323	1914001032000000003	കൊണത്തുറ പുറമ്പുഴ മങ്ങാട്ടയിൽ റോഡ്	മങ്ങാട്ടയിൽ	തലക്കോട്ടേരി പുരം	Village road	0.800	4.000	3.000	0.000	0.000	0.000	0.000	0.800	0	0.060	0metre	0					29/07/2009	50000				
1	Vol-331	1914001033000000001	പുളളിപറമ്പ് യു പി എസ് തലക്കോട്ടേരി പുരം പുളളിപറമ്പ്(എച്ച് എസ്)റോഡ്	യു പി സ്കൂൾ	തലക്കോട്ടേരി	Village road	1.510	6.000	3.000	0.000	0.500	0.430	0.000	0.580	0	0.000	0metre	0	2009-10					29/07/2009	250000			
2	Vol-332	1914001033000000002	കുറ്റി പാല എച്ച് എസ് റോഡ്	ഇടിമുഴിക്കൽ പാക്കടവ് റോഡ്	ബി ഇ ഡി കോളേജ് റോഡ്	Village road	0.750	4.000	3.000	0.050	0.000	0.000	0.000	0.700	2004	0.080	0metre	400000	2008-09					29/07/2009	400000			

**Local Body Name : Chelambra Grama Panchayat**

Asset register II		Form : Roads													Sub Form : Roads												
Serial No	Book Page No	FormRefID	Road Name	Starting Point	Ending Point	Road Type (ODR/VR)	Road Description			Surface Type					Construction Year	Protection Wall Length	Drainage Channel Length	Cost of construction from 1995	Last Maintenance Details	Remarks	Ward No	Panchayat No	WaterShed ID	Acq.Date and Book Value	Addition Date And Cost	Deduction Date And Cost	Depreciation(%)
							Length (Km)	Width (M)	Carriage Way Width (m)	Cement Concrete	Tar	Metal	Gravel	Katcha Road													
1			2	3	4	5	6	7	8	9	10	11	12	13	14	15	16	17	18	19	20	21	22	23	24	25	26
3	Vol-33 3	191400103300000003	പുറ്റാറ്റു റോഡ്	കുറ്റി പാല എച്ച് എസ് റോഡ്	പുറ്റാറ്റു ഇടവഴി	Village road	0.072	3.000	3.000	0.000	0.000	0.000	0.000	0.072	0	0.000		0					29/07/2009 1				
1	Vol-34 1	191400103400000001	കുറ്റി പാലക്കൽ എച്ച് എസ് റോഡ്	കുറ്റി പാലക്കൽ	ബി ഇ ഡി കോളേജ്	Village road	0.650	3.000	3.000	0.000	0.000	0.000	0.000	0.650	0	0.000		0	30m pakkng	kacha- .650				29/07/2009 50000			
2	Vol-34 2	191400103400000002	തലക്കോട്ടേരി പുലരി ബസ് സ്റ്റോപ്പ്	പുലരി ബസ് സ്റ്റോപ്പ്	തലക്കോട്ടേരി പുലരി ബസ് സ്റ്റോപ്പ്	Village road	0.450	4.000	3.000	0.000	0.100	0.350	0.000	0.000	0	0.000	0metre	46169						29/07/2009 46169			

**Local Body Name : Chelambra Grama Panchayat**

Asset register II		Form : Roads													Sub Form : Roads												
Serial No	Book Page No	FormRefID	Road Name	Starting Point	Ending Point	Road Type (ODR/VR)	Road Description			Surface Type					Construction Year	Protection Wall Length	Drainage Channel Length	Cost of construction from 1995	Last Maintenance Details	Remarks	Ward No	Panchayat No	WaterShed ID	Ac.Date and Book Value	Addition Date And Cost	Deduction Date And Cost	Depreciation(%)
							Length (Km)	Width (M)	Carriage Way Width (m)	Cement Concrete	Tar	Metal	Gravel	Katcha Road													
1			2	3	4	5	6	7	8	9	10	11	12	13	14	15	16	17	18	19	20	21	22	23	24	25	26
3	Vol-34 3	191400103400000003	തലക്കോട്ടേരി പുരം ഇലഞ്ഞി തൃക്കോവിൽ	തലക്കോട്ടേരി പുരം	പുറ്റാട്ടി തുടവഴി	Village road	0.450	3.500	3.000	0.033	0.000	0.000	0.000	0.417	1998	0.000	0metre	30000	20m karingal pagi					29/07/2009 30000			
1	Vol-35 1	191400103500000001	ചക്കമാട് കുന്ന് കനിക്കാട്ട് പുരം റോഡ്	ചക്കമാട് കുന്ന്	കനിക്കാട്ട് പുരം	Village road	0.300	3.000	3.000	0.000	0.000	0.000	0.000	0.300	0	0.000	0metre	0						29/07/2009 1			
2	Vol-35 2	191400103500000002	കൊളക്കാട്ടു പടി മേലത്തുപടി അത്താണി റോഡ്	കൊളക്കാട്ടു പടി	മേലത്തുപടി	Village road	0.200	3.000	3.000	0.000	0.000	0.000	0.000	0.200	1989	0.050	0metre	75000	2008-09					29/07/2009 75000			

Supervisor's Signature \_\_\_\_\_

**Local Body Name : Chelambra Grama Panchayat**

Asset register II		Form : Roads													Sub Form : Roads												
Serial No	Book Page No	FormRefID	Road Name	Starting Point	Ending Point	Road Type (ODR/VR)	Road Description			Surface Type					Construction Year	Protection Wall Length	Drainage Channel Length	Cost of construction from 1995	Last Maintenance Details	Remarks	Ward No	Panchayat No	WaterShed ID	Acq.Date and Book Value	Addition Date And Cost	Deduction Date And Cost	Depreciation(%)
							Length (Km)	Width (M)	Carriage Way Width (m)	Cement Concrete	Tar	Metal	Gravel	Katcha Road													
1			2	3	4	5	6	7	8	9	10	11	12	13	14	15	16	17	18	19	20	21	22	23	24	25	26
1	Vol-36 1	1914001036000000001	തറയിൽപടി ഐന്തൂർ റോഡ്	തറയിൽപടി	ഐന്തൂർ	Village road	0.150	3.000	3.000	0.000	0.000	0.000	0.000	0.150	0	0.000		0					29/07/2009 1				
2	Vol-36 2	1914001036000000002	പുല്ലൂങ്കുന്ന് കോളനി മണനാട്ട് റോഡ്	പുല്ലൂങ്കുന്ന് കോളനി	മങ്ങാട്ട്	Village road	0.100	3.000	3.000	0.045	0.000	0.000	0.000	0.055	0	0.000	0metre	0					29/07/2009 1				
3	Vol-36 3	1914001036000000003	മാത്തിൽപടി അവനക്കര റോഡ്	മാത്തിൽപടി	അവനക്കര	Village road	0.150	3.000	3.000	0.000	0.000	0.000	0.000	0.150	0	0.040	0metre	0					29/07/2009 50000				

Supervisor's Signature \_\_\_\_\_

**Local Body Name : Chelambra Grama Panchayat**

Asset register II		Form : Roads													Sub Form : Roads												
Serial No	Book Page No	FormRefID	Road Name	Starting Point	Ending Point	Road Type (ODR/VR)	Road Description			Surface Type					Construction Year	Protection Wall Length	Drainage Channel Length	Cost of construction from 1995	Last Maintenance Details	Remarks	Ward No	Panchayat No	WaterShed ID	Ac.Date and Book Value	Addition Date And Cost	Deduction Date And Cost	Depreciation(%)
							Length (Km)	Width (M)	Carriage Way Width (m)	Cement Concrete	Tar	Metal	Gravel	Katcha Road													
1			2	3	4	5	6	7	8	9	10	11	12	13	14	15	16	17	18	19	20	21	22	23	24	25	26
1	Vol-37 1	191400103700000001	മാത്തിൽപടി പുളാട്ട് പുല്ലോ കുന്ന റോഡ്	മാത്തിൽപടി	പുളാട്ട് പുല്ലോ കുന്ന	Village road	0.500	3.000	3.000	0.000	0.000	0.000	0.000	0.500	0	0.080		0					29/07/2009 20000				
2	Vol-37 2	191400103700000002	വെള്ളച്ചാലി റോഡ്	ചക്കുവള്ളി	വെള്ളച്ചാലി റോഡ്	Village road	0.250	4.000	3.000	0.000	0.100	0.000	0.000	0.150	0	0.000	0metre	15000	2006-07				29/07/2009 15000				
3	Vol-37 3	191400103700000003	ചാക്കുവള്ളി ചാലിപറമ്പ് റോഡ്	ചക്കുവള്ളി	വെള്ളച്ചാലി	Village road	0.650	4.000	3.000	0.000	0.000	0.000	0.000	0.650	0	0.030	0metre	81175	2006-07		2		29/07/2009 81175				

**Local Body Name : Chelambra Grama Panchayat**

Asset register II		Form : Roads													Sub Form : Roads												
Serial No	Book Page No	FormRefID	Road Name	Starting Point	Ending Point	Road Type (ODR/VR)	Road Description			Surface Type					Construction Year	Protection Wall Length	Drainage Channel Length	Cost of construction from 1995	Last Maintenance Details	Remarks	Ward No	Panchayat No	WaterShed ID	Acq.Date and Book Value	Addition Date And Cost	Deduction Date And Cost	Depreciation(%)
							Length (Km)	Width (M)	Carriage Way Width (m)	Cement Concrete	Tar	Metal	Gravel	Katcha Road													
1			2	3	4	5	6	7	8	9	10	11	12	13	14	15	16	17	18	19	20	21	22	23	24	25	26
1	Vol-38 1	191400103800000001	ചക്കിപറമ്പ് അങ്ങിതോടി റോഡ്	ചക്കിപറമ്പ്	അത്തിരാതടി	Village road	0.500	3.000	3.000	0.000	0.500	0.000	0.000	0.000	0	0.000	0metre	0					29/07/2009 75000				
1	Vol-38 2	191400103800000002	സ്‌പിന്നിംങ്ങ് ചക്കിപ്പുറമ്പ് അത്താണി റോഡ്	സ്‌പിന്നിംങ്ങ്	അത്താണി	Village road	2.000	4.000	3.000	0.000	1.000	0.000	0.000	1.000	1980	0.100	0metre	0					29/07/2009 100000				
1	Vol-38 3	191400103800000003	കരുവാടിചീനാത്ത് ഐതൂർ വഴി റോഡ്	കരുവാടിചീനാത്ത്	ഐതൂർ	Village road	0.500	3.000	3.000	0.000	0.000	0.000	0.000	0.500	0	0.000	0metre	100000					29/07/2009 100000				



**Local Body Name : Chelambra Grama Panchayat**

Asset register II		Form : Roads													Sub Form : Roads												
Serial No	Book Page No	FormRefID	Road Name	Starting Point	Ending Point	Road Type (ODR/VR)	Road Description			Surface Type					Construction Year	Protection Wall Length	Drainage Channel Length	Cost of construction from 1995	Last Maintenance Details	Remarks	Ward No	Panchayat No	WaterShed ID	Acq.Date and Book Value	Addition Date And Cost	Deduction Date And Cost	Depreciation(%)
							Length (Km)	Width (M)	Carriage Way Width (m)	Cement Concrete	Tar	Metal	Gravel	Katcha Road													
1			2	3	4	5	6	7	8	9	10	11	12	13	14	15	16	17	18	19	20	21	22	23	24	25	26
1	Vol-39 1	1914001039000000001	അത്താണി ആലുങ്ങൽപടി റോഡ്	അത്താണി	അത്താണി	Village road	0.075	3.000	3.000	0.000	0.000	0.000	0.000	0.075	0	0.000		0					29/07/2009 1				
1	Vol-39 2	1914001039000000002	പടിനാട്ടിൽ പടി അടുക്കുംപുര ചക്കമടക്കുന്ന് റോഡ്	പടിനാട്ടിൽപടി	അടുക്കുംപുര ചക്കമടക്കുന്ന്	Village road	0.150	3.000	3.000	0.044	0.000	0.000	0.000	0.106	0	0.000	0metre	0					29/07/2009 1				
1	Vol-39 3	1914001039000000003	ചക്കമടക്കുന്ന് കാഞ്ഞിരത്തലങ്ങൽ റോഡ്	ചക്കമടക്കുന്ന്	വെനയൂർ ഐക്കരപടി റോഡ്	Village road	1.180	4.000	3.000	0.018	0.000	0.000	0.000	1.162	0	0.060		0					29/07/2009 80000				

**Local Body Name : Chelambra Grama Panchayat**

Asset register II		Form : Roads													Sub Form : Roads												
Serial No	Book Page No	FormRefID	Road Name	Starting Point	Ending Point	Road Type (ODR/VR)	Road Description			Surface Type					Construction Year	Protection Wall Length	Drainage Channel Length	Cost of construction from 1995	Last Maintenance Details	Remarks	Ward No	Panchayat No	WaterShed ID	Ac.Date and Book Value	Addition Date And Cost	Deduction Date And Cost	Depreciation(%)
							Length (Km)	Width (M)	Carriage Way Width (m)	Cement Concrete	Tar	Metal	Gravel	Katcha Road													
1	2	3	4	5	6	7	8	9	10	11	12	13	14	15	16	17	18	19	20	21	22	23	24	25	26		
1	Vol-40 1	1914001040000000001	നീലിതൊടി കോളനി റോഡ്	ഐക്കര പടി	നീലിതൊടി	Village road	0.180	8.000	3.000	0.000	0.000	0.180	0.000	0.000	0	0.000		0				29/07/2009 125000					
1	Vol-40 2	1914001040000000002	സ്പിന്നിംങ്ങ് മിൽ കൈതക്കുണ്ട് റോഡ്	സ്പിന്നിംങ്ങ് മിൽ	കൈതക്കുണ്ട്	Village road	2.750	8.000	3.000	0.000	0.000	2.750	0.000	0.000	1970	0.000	0metre	200000	2009-10			29/07/2009 200000					
1	Vol-40 3	1914001040000000003	ഐക്കരപടി പുതിയാലത്തിൽ പുരം ചക്കമാടക്കുന്ന് റോഡ്	ഐക്കരപടി പുതിയാലത്തിൽ	ചക്കമാടക്കുന്ന്	Other district road	0.350	5.000	3.000	0.000	0.000	0.100	0.000	0.250	0	0.000		0				29/07/2009 700000					

Supervisor's Signature \_\_\_\_\_

**Local Body Name : Chelambra Grama Panchayat**

Asset register II		Form : Roads													Sub Form : Roads												
Serial No	Book Page No	FormRefID	Road Name	Starting Point	Ending Point	Road Type (ODR/VR)	Road Description			Surface Type					Construction Year	Protection Wall Length	Drainage Channel Length	Cost of construction from 1995	Last Maintenance Details	Remarks	Ward No	Panchayat No	WaterShed ID	Acq.Date and Book Value	Addition Date And Cost	Deduction Date And Cost	Depreciation(%)
							Length (Km)	Width (M)	Carriage Way Width (m)	Cement Concrete	Tar	Metal	Gravel	Katcha Road													
1	Vol-41 1	191400104100000001	പടിനാട്ടിൽ പടി ചക്കമാടകുന്ന് റോഡ്	പടിനാട്ടിൽ പടി	ചക്കമാടക്കുന്ന് റോഡ്	Village road	0.220	4.000	3.000	0.000	0.000	0.190	0.000	0.030	0	0.000	0metre	100000	Tarring 100m 2006-07	5			29/07/2009 100000				
1	Vol-41 3	191400104100000003	വെള്ളാചാലി വാരിയംകുന്നത്ത് റോഡ്	വെള്ളാ ചാലി	വാരിയം കുന്നത്ത് (പുളളി പറമ്പ്)	Village road	0.300	4.000	3.000	0.000	0.000	0.000	0.000	0.300	0	0.000		0					29/07/2009 1				
1	Vol-42 2	191400104200000002	ഇലകുട്ടരു അഗ്രശാല റോഡ്	ഇലകുട്ടരു	അഗ്രശാല	Village road	0.400	4.000	3.000	0.000	0.000	0.000	0.000	0.400	0	0.000		0					29/07/2009 1				

\_\_\_\_\_



**Local Body Name : Chelambra Grama Panchayat**

Asset register II		Form : Roads													Sub Form : Roads												
Serial No	Book Page No	FormRefID	Road Name	Starting Point	Ending Point	Road Type (ODR/VR)	Road Description			Surface Type					Construction Year	Protection Wall Length	Drainage Channel Length	Cost of construction from 1995	Last Maintenance Details	Remarks	Ward No	Panchayat No	WaterShed ID	Acq.Date and Book Value	Addition Date And Cost	Deduction Date And Cost	Depreciation(%)
							Length (Km)	Width (M)	Carriage Way Width (m)	Cement Concrete	Tar	Metal	Gravel	Katcha Road													
1	Vol-43 3	1914001043000000003	കുന്തിക്കാട്ട് പടി റോഡ്	പുതിയ കളത്തിൽ	കുന്തിക്കാട്ട് പടി	Village road	0.330	4.000	4.000	0.000	0.000	0.000	0.000	0.330	0	0.000		0			Chelambra		29/07/2009 1				
1	Vol-44 1	1914001044000000001	മാത്തിൽകുളം റോഡ്	പേവുങ്ങൽ	മാത്തിൽകുളം	Village road	0.350	3.500	3.000	0.033	0.000	0.100	0.000	0.217	0	0.000	0metre	122979	2007-08				29/07/2009 122979				
1	Vol-44 2	1914001044000000002	മേലേപടിനാട്ടിൽ താഴേപടിനാട്ടിൽ റോഡ്	മേലേപടിനാട്ടിൽ	താഴേപടിനാട്ടിൽ	Village road	0.300	3.000	3.000	0.000	0.000	0.000	0.000	0.300	0	0.000	0metre	0					29/07/2009 1				

**Local Body Name : Chelambra Grama Panchayat**

Asset register II		Form : Roads													Sub Form : Roads												
Serial No	Book Page No	FormRefID	Road Name	Starting Point	Ending Point	Road Type (ODR/VR)	Road Description			Surface Type					Construction Year	Protection Wall Length	Drainage Channel Length	Cost of construction from 1995	Last Maintenance Details	Remarks	Ward No	Panchayat No	WaterShed ID	Acq.Date and Book Value	Addition Date And Cost	Deduction Date And Cost	Depreciation(%)
							Length (Km)	Width (M)	Carriage Way Width (m)	Cement Concrete	Tar	Metal	Gravel	Katcha Road													
1	Vol-44 3	191400104400000003	കുറ്റിപാലപറമ്പ് റോഡ്	കക്കാൻ ചരിൽ റോഡ്	കുറ്റിപാലപറമ്പ്	Village road	0.500	3.000	3.000	0.000	0.000	0.000	0.000	0.500	0	0.000	0metre	0					29/07/2009 1				
1	Vol-45 1	191400104500000001	താഴേതോടി പടിഞ്ഞാറ്റി പടി ചക്കമാടകുന്ന് റോഡ്	കൈത കുണ്ട് റോഡ്	ഐക്കര പടി റോഡ്	Village road	2.700	3.300	3.000	0.000	0.000	0.000	0.000	2.700	0	0.000	0metre	0					29/07/2009 1				
1	Vol-45 2	191400104500000002	ചക്കമാടകുന്ന് വെനയൂർ ക്ഷേത്രം റോഡ്	പടിഞ്ഞാറ്റി പടി ചക്കമാടകുന്ന്	വെനയൂർ ക്ഷേത്രം	Village road	1.050	3.000	3.000	0.064	0.000	0.000	0.000	0.986	0	0.000	0metre	0					29/07/2009 100000				

**Local Body Name : Chelambra Grama Panchayat**

Asset register II		Form : Roads													Sub Form : Roads												
Serial No	Book Page No	FormRefID	Road Name	Starting Point	Ending Point	Road Type (ODR/VR)	Road Description			Surface Type					Construction Year	Protection Wall Length	Drainage Channel Length	Cost of construction from 1995	Last Maintenance Details	Remarks	Ward No	Panchayat No	WaterShed ID	Acq.Date and Book Value	Addition Date And Cost	Deduction Date And Cost	Depreciation(%)
							Length (Km)	Width (M)	Carriage Way Width (m)	Cement Concrete	Tar	Metal	Gravel	Katcha Road													
1	Vol-45 3	1914001045000000003	ചക്കമൊടകുന്ന് റോഡ്	ചക്കമൊടകുന്ന്	മാഞ്ഞിരുമ്പിലി തൊടി	Village road	0.500	3.000	3.000	0.000	0.080	0.000	0.000	0.420	0	0.000		0					29/07/2009 1				
1	Vol-46 1	1914001046000000001	യൂണിവേഴ്സിറ്റി കാട്ടിപാലം റോഡ്	പൈൻ ഗാക്കർ	യൂണിവേഴ്സിറ്റി	Village road	0.400	6.600	3.000	0.000	0.400	0.000	0.000	0.000	0	0.000	0metre	0					29/07/2009 150000				
1	Vol-46 2	1914001046000000002	ചേലൂപാടം പൈൻഗോട്ടുർ 13 ഓമെൽ റോഡ്	ചേലൂപാടം	13 ഓമെൽ	Village road	3.500	5.300	3.000	0.000	1.500	1.000	0.000	1.000	1998	0.060	600metre	0					29/07/2009 300000				

Supervisor's Signature \_\_\_\_\_

**Local Body Name : Chelambra Grama Panchayat**

Asset register II		Form : Roads													Sub Form : Roads												
Serial No	Book Page No	FormRefID	Road Name	Starting Point	Ending Point	Road Type (ODR/VR)	Road Description			Surface Type					Construction Year	Protection Wall Length	Drainage Channel Length	Cost of construction from 1995	Last Maintenance Details	Remarks	Ward No	Panchayat No	WaterShed ID	Ac.Date and Book Value	Addition Date And Cost	Deduction Date And Cost	Depreciation(%)
							Length (Km)	Width (M)	Carriage Way Width (m)	Cement Concrete	Tar	Metal	Gravel	Katcha Road													
1	Vol-46 3	191400104600000003	ചേലൂപാടം പനയപ്പുറം ആലങ്ങോട്ടു ചിറ റോഡ്	ചേലൂപാടം	ആലങ്ങോട്ടു ചിറ	Village road	1.550	4.000	3.000	0.000	1.050	0.300	0.000	0.200	0	0.500	0metre	0					29/07/2009 200000				
1	Vol-47 1	191400104700000001	പൈൻഗോട്ടുർ കോളനി റോഡ്	എൻ എച്ച് - 17(13)	മുട്ടിൽ പുറായ്	Village road	4.000	4.000	3.000	0.500	1.000	0.000	0.000	2.500	0	0.000	0metre	94092	2006-07 concrete								
1	Vol-47 2	191400104700000002	യൂണിവേഴ്സിറ്റി ഹെജുക്കൊടി റോഡ്	യൂണിവേഴ്സിറ്റി	വേലുതൊക്കൊടി	Village road	0.300	4.000	3.000	0.100	0.000	0.000	0.000	0.200	0	0.000	0metre	0					29/07/2009 150000				



**Local Body Name : Chelambra Grama Panchayat**

Asset register II		Form : Roads													Sub Form : Roads												
Serial No	Book Page No	FormRefID	Road Name	Starting Point	Ending Point	Road Type (ODR/VR)	Road Description			Surface Type					Construction Year	Protection Wall Length	Drainage Channel Length	Cost of construction from 1995	Last Maintenance Details	Remarks	Ward No	Panchayat No	WaterShed ID	Acq.Date and Book Value	Addition Date And Cost	Deduction Date And Cost	Depreciation(%)
							Length (Km)	Width (M)	Carriage Way Width (m)	Cement Concrete	Tar	Metal	Gravel	Katcha Road													
1	2	3	4	5	6	7	8	9	10	11	12	13	14	15	16	17	18	19	20	21	22	23	24	25	26		
1473	Vol-473	191400104700000003	യൂണിവേഴ്സിറ്റി കോരച്ചൻകണ്ടി	യൂണിവേഴ്സിറ്റി	കോരച്ചൻകണ്ടി	Village road	0.300	4.000	3.000	0.000	0.000	0.000	0.000	0.300	0	0.000		0				29/07/2009	1				
1481	Vol-481	191400104800000001	ചക്കുളങ്ങര പതിനഞ്ചാം മൈൽ റോഡ്	ചക്കുളങ്ങര	പതിനഞ്ചാം മൈൽ	Village road	0.590	4.000	3.000	0.000	0.590	0.000	0.000	0.000	0	0.000	0metre	146692				29/07/2009	1				
1482	Vol-482	191400104800000002	പേടങ്ങൽ പടി കോട്ടേപ്പുറം റോഡ്	ചക്കുളങ്ങര പേടങ്ങൽ പടി	കോട്ടേപ്പുറം	Village road	0.550	3.000	3.000	0.000	0.000	0.000	0.000	0.550	0	0.000		0				29/07/2009	1				

**Local Body Name : Chelambra Grama Panchayat**

Asset register II		Form : Roads													Sub Form : Roads												
Serial No	Book Page No	FormRefID	Road Name	Starting Point	Ending Point	Road Type (ODR/VR)	Road Description			Surface Type					Construction Year	Protection Wall Length	Drainage Channel Length	Cost of construction from 1995	Last Maintenance Details	Remarks	Ward No	Panchayat No	WaterShed ID	Acq.Date and Book Value	Addition Date And Cost	Deduction Date And Cost	Depreciation(%)
							Length (Km)	Width (M)	Carriage Way Width (m)	Cement Concrete	Tar	Metal	Gravel	Katcha Road													
1	2	3	4	5	6	7	8	9	10	11	12	13	14	15	16	17	18	19	20	21	22	23	24	25	26		
1483	Vol-483	191400104800000003	കോളനി റോഡ് റ്റു കോരചാംകാണി റോഡ്	കോളനി റോഡ്	കോരചാംകാണി	Village road	0.200	4.000	3.000	0.000	0.000	0.000	0.000	0.200	0	0.000		0				29/07/2009	1				
1492	Vol-492	1914001049000000002	ഹാജാരിവളവ് മാണക്കാത്ത് റോഡ്	ഹാജാരിവളവ്	മാണക്കാത്ത്	Village road	0.500	3.000	3.000	0.000	0.000	0.000	0.000	0.500	0	0.000	0metre	0				29/07/2009	1				
1493	Vol-493	1914001049000000003	ഹാജാരിവളവ് അമ്പിലക്കാൽപ്പുറത്തി റോഡ്	ഹാജാരിവളവ്	അമ്പിലക്കാൽപ്പുറം	Village road	0.500	3.000	3.000	0.000	0.000	0.000	0.000	0.500	0	0.000	0metre	0				29/07/2009	1				

**Local Body Name : Chelambra Grama Panchayat**

Asset register II		Form : Roads													Sub Form : Roads												
Serial No	Book Page No	FormRefID	Road Name	Starting Point	Ending Point	Road Type (ODR/VR)	Road Description			Surface Type					Construction Year	Protection Wall Length	Drainage Channel Length	Cost of construction from 1995	Last Maintenance Details	Remarks	Ward No	Panchayat No	WaterShed ID	Ac.Date and Book Value	Addition Date And Cost	Deduction Date And Cost	Depreciation(%)
							Length (Km)	Width (M)	Carriage Way Width (m)	Cement Concrete	Tar	Metal	Gravel	Katcha Road													
1	Vol-50 1	191400105000000001	ചോന്നംശേര ചാലിപ്പറമ്പ് റോഡ്	ചേലൂപ്പാടം	ചാലിപ്പറമ്പ്	Village road	0.750	3.000	3.000	0.000	0.000	0.000	0.000	0.750	0	0.000		0					29/07/2009 1				
1	Vol-50 2	191400105000000002	കുഴിയേരി പുരം	കക്കാൻ ചരിൽ ചീനാട് റോഡ്	പുളിക്കര തോടി	Village road	0.350	4.000	3.000	0.000	0.000	0.000	0.000	0.350	0	0.000		0					29/07/2009 1				
1	Vol-50 3	191400105000000003	അടോട്ട് റോഡ്	കിൻഫ്രാ	പൈൻതൊട്ടി	Village road	0.350	3.000	3.000	0.000	0.000	0.000	0.000	0.350	0	0.000		0					29/07/2009 25000				

**Local Body Name : Chelambra Grama Panchayat**

Asset register II		Form : Roads													Sub Form : Roads													
Serial No	Book Page No	FormRefID	Road Name	Starting Point	Ending Point	Road Type (ODR/VR)	Road Description			Surface Type					Construction Year	Protection Wall Length	Drainage Channel Length	Cost of construction from 1995	Last Maintenance Details	Remarks	Ward No	Panchayat No	WaterShed ID	Ac.Date and Book Value	Addition Date And Cost	Deduction Date And Cost	Depreciation(%)	
							Length (Km)	Width (M)	Carriage Way Width (m)	Cement Concrete	Tar	Metal	Gravel	Katcha Road														
1	51	191400105100000001	കുന്ദൂർ വളപ്പ കുറ്റിപ്പാല റോഡ്	കുന്ദൂർ വളപ്പ	കുറ്റിപ്പാല	Village road	0.460	4.000	3.000	0.000	0.100	0.360	0.000	0.000	1985	0.360	200metre	0					29/07/2009	900000				
1	51	191400105100000002	കുന്ദൂർവള അപ്പാട് ചാലിപറമ്പ് റോഡ്	കൊളക്കുന്ന്	ചാലിപറമ്പ്	Village road	1.000	6.000	3.000	0.000	0.000	0.000	0.000	1.000	0	0.000	0metre	0					29/07/2009	1				
1	51	191400105100000003	ചാലിപറമ്പ് ആയുർവ്വേദ ആശുപത്രി റോഡ്	ആയുർവ്വേദ ആശുപത്രി	ചാലിപറമ്പ്	Village road	0.750	3.000	3.000	0.265	0.000	0.000	0.000	0.485	0	0.000	0metre	210000	2007-08					29/07/2009	610000			

**Local Body Name : Chelambra Grama Panchayat**

Asset register II		Form : Roads													Sub Form : Roads												
Serial No	Book Page No	FormRefID	Road Name	Starting Point	Ending Point	Road Type (ODR/VR)	Road Description			Surface Type					Construction Year	Protection Wall Length	Drainage Channel Length	Cost of construction from 1995	Last Maintenance Details	Remarks	Ward No	Panchayat No	WaterShed ID	Acq.Date and Book Value	Addition Date And Cost	Deduction Date And Cost	Depreciation(%)
							Length (Km)	Width (M)	Carriage Way Width (m)	Cement Concrete	Tar	Metal	Gravel	Katcha Road													
1	Vol-52 1	191400105200000001	മനയ്ക്കാത്ത് റോഡ്	യൂണിറ്റ് വഴി	പൈതൃക ഗോട്ടാപുരം എഫ്.പി	Village road	0.250	4.000	3.000	0.000	0.000	0.000	0.000	0.250	0	0.000	0metre	0					29/07/2009 1				
1	Vol-52 2	191400105200000002	ചക്കുളങ്ങര ചെറുപുഴ റോഡ്	15 മൈൽ ചക്കുളങ്ങര റോഡ്	ചെറുപുഴ റോഡ്	Village road	0.800	4.000	3.000	0.200	0.160	0.000	0.000	0.440	0	0.200	0metre	0	Side protection 35 meter				29/07/2009 20000				
1	Vol-52 3	191400105200000003	ചാലിപറമ്പ് ഇടിമുഴിക്കൽ റോഡ്	ചക്കുളങ്ങര പുല്ലിപ്പറമ്പ് റോഡ്	പള്ളിക്കുളം അഗ്രശാല റോഡ്	Village road	2.000	4.000	3.000	1.050	0.450	0.000	0.000	0.500	1984	0.000	0metre	0	2006-07				29/07/2009 880000				

**Local Body Name : Chelambra Grama Panchayat**

Asset register II		Form : Roads													Sub Form : Roads												
Serial No	Book Page No	FormRefID	Road Name	Starting Point	Ending Point	Road Type (ODR/VR)	Road Description			Surface Type					Construction Year	Protection Wall Length	Drainage Channel Length	Cost of construction from 1995	Last Maintenance Details	Remarks	Ward No	Panchayat No	WaterShed ID	Acq.Date and Book Value	Addition Date And Cost	Deduction Date And Cost	Depreciation(%)
							Length (Km)	Width (M)	Carriage Way Width (m)	Cement Concrete	Tar	Metal	Gravel	Katcha Road													
1	Vol-53 1	191400105300000001	പേവുകൽ സ്പിന്നിംഗ് മിൽ റോഡ്	പേവുകൽ	സ്പിന്നിംഗ് മിൽ റോഡ്	Village road	0.900	4.000	3.000	0.000	0.750	0.000	0.000	0.150	1985	200.000	0metre	0					29/07/2009 80000				
1	Vol-53 2	191400105300000002	സ്പിന്നിംഗ് മിൽ വെനയൂർ റോഡ്	സ്പിന്നിംഗ് മിൽ	വെനയൂർ	Village road	1.550	6.000	3.000	0.000	0.080	0.000	0.000	1.470	1975	0.100	100metre	0	2009-10				29/07/2009 60000				
1	Vol-53 3	191400105300000003	കൃഷിദവൻ റോഡ്	എൻ എച്ച്	കൃഷിദവൻ	Village road	0.180	4.000	3.000	0.000	0.180	0.000	0.000	0.000	1987	0.000	0metre	0	2007-08				29/07/2009 125000				

**Local Body Name : Chelambra Grama Panchayat**

Asset register II		Form : Roads													Sub Form : Roads													
Serial No	Book Page No	FormRefID	Road Name	Starting Point	Ending Point	Road Type (ODR/VR)	Road Description			Surface Type					Construction Year	Protection Wall Length	Drainage Channel Length	Cost of construction from 1995	Last Maintenance Details	Remarks	Ward No	Panchayat No	WaterShed ID	Ac.Date and Book Value	Addition Date And Cost	Deduction Date And Cost	Depreciation(%)	
							Length (Km)	Width (M)	Carriage Way Width (m)	Cement Concrete	Tar	Metal	Gravel	Katcha Road														
1			2	3	4	5	6	7	8	9	10	11	12	13	14	15	16	17	18	19	20	21	22	23	24	25	26	
160-541		191400105400000001	എൻ എച്ച് ചേലംകാൽ റോഡ്	എൻ എച്ച്	ചേലംകാൽ	Village road	0.230	4.000	3.000	0.000	1.000	1.000	0.000	0.000	0	0.000		0					29/07/2009	1				
160-542		191400105400000002	ചെട്ടിയാർമാടകോയിപ്പുറം റോഡ്	ചെട്ടിയാർമാടകോയിപ്പുറം എച്ച്	കോയിപ്പുറം	Village road	0.120	3.000	3.000	0.000	0.120	0.000	0.000	0.000	0	0.000	0metre	125000	2007-08					29/07/2009	125000			
160-543		191400105400000003	മതിരാട്ടുചാലി റോഡ്	പടിനാട്ടുചാലി	മതിരാട്ടുചാലി	Village road	0.900	4.000	3.000	0.000	0.330	0.000	0.000	0.570	0	0.030	100metre	212443						29/07/2009	212443			

**Local Body Name : Chelambra Grama Panchayat**

Asset register II		Form : Roads													Sub Form : Roads												
Serial No	Book Page No	FormRefID	Road Name	Starting Point	Ending Point	Road Type (ODR/VR)	Road Description			Surface Type					Construction Year	Protection Wall Length	Drainage Channel Length	Cost of construction from 1995	Last Maintenance Details	Remarks	Ward No	Panchayat No	WaterShed ID	Acq.Date and Book Value	Addition Date And Cost	Deduction Date And Cost	Depreciation(%)
							Length (Km)	Width (M)	Carriage Way Width (m)	Cement Concrete	Tar	Metal	Gravel	Katcha Road													
1			2	3	4	5	6	7	8	9	10	11	12	13	14	15	16	17	18	19	20	21	22	23	24	25	26
160-552		1914001055000000002	കക്കാൻചരിര ഐക്കരപടി റോഡ്	കക്കാൻ ചരിര	ഐക്കര പടി	Village road	1.280	8.000	3.000	0.000	1.280	0.000	0.000	0.000	1965	0.500	0metre	1000000					29/07/2009	100000			
160-553		1914001055000000003	കുർക്കാപറമ്പ് റോഡ്	എൻ എച്ച്	കുർക്കാ പരമ്പ്	Village road	0.770	4.000	3.000	0.000	0.470	0.000	0.000	0.300	0	0.000	0metre	400000					29/07/2009	400000			
160-561		1914001056000000001	മാലേകുഴിമ്പൻ യൂണിവേഴ്സിറ്റി ജില്ലാ റോഡ്	കാജുത്ത്	യൂണിവേഴ്സിറ്റി	Village road	0.600	3.400	3.000	0.000	0.000	0.000	0.000	0.600	0	0.000		0					29/07/2009	1			



**Local Body Name : Chelambra Grama Panchayat**

Asset register II		Form : Roads													Sub Form : Roads												
Serial No	Book Page No	FormRefID	Road Name	Starting Point	Ending Point	Road Type (ODR/VR)	Road Description			Surface Type					Construction Year	Protection Wall Length	Drainage Channel Length	Cost of construction from 1995	Last Maintenance Details	Remarks	Ward No	Panchayat No	WaterShed ID	Acq.Date and Book Value	Addition Date And Cost	Deduction Date And Cost	Depreciation(%)
							Length (Km)	Width (M)	Carriage Way Width (m)	Cement Concrete	Tar	Metal	Gravel	Katcha Road													
1			2	3	4	5	6	7	8	9	10	11	12	13	14	15	16	17	18	19	20	21	22	23	24	25	26
16-56-2	Vol-56-2	191400105600000002	കാളുത്ത് മേൽദാഗം പൈൻഗോട്ടൂർ റോഡ്	കാളുത്ത് മേൽദാഗം	പൈൻഗോട്ടൂർ	Village road	0.650	4.000	3.000	0.000	0.000	0.000	0.000	0.650	0	0.000	0metre	40000	Pipe culvert 3 nos 2006-07					29/07/2009 40000			
16-57-1	Vol-57-1	191400105700000001	അടങ്ങാമൂല പാലക്കാട്ട് റോഡ്	അടങ്ങാമൂല	പാലക്കാട്ട്	Village road	0.100	3.000	3.000	0.000	0.000	0.000	0.000	0.100	0	0.000		0						29/07/2009 1			
16-57-2	Vol-57-2	191400105700000002	എൻ എച്ച് എടങ്ങപ്പാടം രാമനാട്ടുകര റോഡ്	എൻ എച്ച്	രാമനാട്ടുകര	Village road	0.600	4.000	3.000	0.000	0.600	0.000	0.000	0.000	1990	0.300	0metre	10000	2009-10					29/07/2009 100000			

**Local Body Name : Chelambra Grama Panchayat**

Asset register II		Form : Roads													Sub Form : Roads												
Serial No	Book Page No	FormRefID	Road Name	Starting Point	Ending Point	Road Type (ODR/VR)	Road Description			Surface Type					Construction Year	Protection Wall Length	Drainage Channel Length	Cost of construction from 1995	Last Maintenance Details	Remarks	Ward No	Panchayat No	WaterShed ID	Acq.Date and Book Value	Addition Date And Cost	Deduction Date And Cost	Depreciation(%)
							Length (Km)	Width (M)	Carriage Way Width (m)	Cement Concrete	Tar	Metal	Gravel	Katcha Road													
1			2	3	4	5	6	7	8	9	10	11	12	13	14	15	16	17	18	19	20	21	22	23	24	25	26
1	Vol-58 1	191400105800000001	ഇടക്കമുലം ചക്കിപറമ്പ് റോഡ്	ഇടക്കമുലം	ചക്കിപറമ്പ്	Village road	0.100	3.000	3.000	0.000	1.000	0.000	0.000	1.000	0	0.000		0					29/07/2009 1				
1	Vol-58 2	191400105800000002	സ്‌പിന്നിങ്ങേരിൽ പെരുമ്പാല റോഡ്	സ്‌പിന്നിങ്ങേരിൽ	പെരുമ്പാല	Village road	0.200	4.000	3.000	0.100	0.000	0.000	0.000	0.100	0	0.000	0metre	0					29/07/2009 75000				
1	Vol-59 1	191400105900000001	പൈൻഗോട്ടൂർ കലാത്ത്മാലകുഴിമ്പിൽ റോഡ്	പൈൻഗോട്ടൂർ	മാലകുഴിമ്പിൽ	Village road	0.600	4.000	3.000	0.000	0.000	0.000	0.000	0.600	2000	0.000		0					29/07/2009 1				

**Local Body Name : Chelambra Grama Panchayat**

Asset register II		Form : Roads													Sub Form : Roads												
Serial No	Book Page No	FormRefID	Road Name	Starting Point	Ending Point	Road Type (ODR/VR)	Road Description			Surface Type					Construction Year	Protection Wall Length	Drainage Channel Length	Cost of construction from 1995	Last Maintenance Details	Remarks	Ward No	Panchayat No	WaterShed ID	Ac.Date and Book Value	Addition Date And Cost	Deduction Date And Cost	Depreciation(%)
							Length (Km)	Width (M)	Carriage Way Width (m)	Cement Concrete	Tar	Metal	Gravel	Katcha Road													
1	2	3	4	5	6	7	8	9	10	11	12	13	14	15	16	17	18	19	20	21	22	23	24	25	26		
170-592		1914001059000000002	പള്ളിയാലി തടവഴി റോഡ്	പൈൻ ഗ്രോവ്	കോരപാകാത്ത	Village road	0.300	4.000	3.000	0.000	0.000	0.000	0.000	0.300	0	0.000		0				29/07/2009	1				

Supervisor's Signature \_\_\_\_\_

**Asset Register Report -Form5-Extract of Digital Register**

**Local Body Name : Chelambra Grama Panchayat**

**Form : Culverts and Bridges**

**Sub Form : Culverts and Bridges**

Serial No	Book Page Rec No	FormRefID	Structure Type	Form3RefD	Road Name	Location (Chainage)	Construction Year	Construction Material				Length (m)	Width (m)	No of spans	Foot path Width (m)	Cost of construction from 1995	Last Maintenance Details	Remarks	Ward No	Panchayat No	WaterShed ID	Ac. Date and Book Value	Addition Date and Cost	Deduction date and Cost	Depreciation(%)
								Cement Concrete	Rubble masonry	Steel	Wood														
1			2A	2B	2	3	4	5	6	7	8	9	10	11	12	13	14	15	16	17	18	19	20	21	22
1	1	191410050000000001	Bridges		അയ്യപ്പൻ കാനി തടപ്പാലം	0.000 metre		No	No	No	Yes	25.000	1.500	4	4.000	10,000	0	2005				29/07/200			
1	2	191410050000000002	Bridges		പുല്ലിക്കടവ് പാലം	0.000 metre		No	No	No	No	24.000	1.200	4	6.000	50,000	0					29/07/200			

Supervisor's Signature

\_\_\_\_\_

Local Body Name : Chelambra Grama Panchayat

Form : Culverts and Bridges

Sub Form : Culverts and Bridges

Serial No	Book Page Rec No	FormRefID	Structure Type	Form3RefD	Road Name	Location (Chainage)	Construction Year	Construction Material				Length (m)	Width (m)	No of spans	Foot path Width (m)	Cost of construction from 1995	Last Maintenance Details	Remarks	Ward No	Panchayat No	WaterShed ID	Ac.Date and Book Value	Addition Date and Cost	Deduction date and Cost	Depreciation(%)
								Cement Concrete	Rubble masonry	Steel	Wood														
1			2A	2B	2	3	4	5	6	7	8	9	10	11	12	13	14	15	16	17	18	19	20	21	22
1	3	191410050000000003	Culverts		സ്‌പിന്നിംഗ് മിൽ കൈതക്കുണ്ട റോഡ്	960.000 metre		Yes	No	No	No	8.000	1.200	1		80,000	0					29/07/2008	80000		
1	4	191410050000000004	Culverts		സ്‌പിന്നിംഗ് മിൽ കൈതക്കുണ്ട റോഡ്	900.000 metre		Yes	No	No	No	8.000	1.200			100,000	0					29/07/2008	100000		

Supervisor's Signature

\_\_\_\_\_

Local Body Name : Chelambra Grama Panchayat

Form : Culverts and Bridges

Sub Form : Culverts and Bridges

Serial No	Book Page Rec No	FormRefID	Structure Type	Form3RefD	Road Name	Location (Chainage)	Construction Year	Construction Material				Length (m)	Width (m)	No of spans	Foot path Width (m)	Cost of construction from 1995	Last Maintenance Details	Remarks	Ward No	Panchayat No	WaterShed ID	Ac.Date and Book Value	Addition Date and Cost	Deduction date and Cost	Depreciation(%)
								Cement Concrete	Rubble masonry	Steel	Wood														
1			2A	2B	2	3	4	5	6	7	8	9	10	11	12	13	14	15	16	17	18	19	20	21	22
1	5	1914100500000000005	Culverts		ചേലേമ്പ്ര പാടം തോട്	0.000 metre		Yes	No	No	No	1.200	1.200	1	1.200	11,483	0					29/07/200	11483		
1	6	1914100500000000006	Culverts		റാജ്ജിക്കാട്ടിൽ കുറ്റിതോട 1	50.000 metre		Yes	No	No	No	1.200	4.000	1	3.000		0					29/07/200	130000		

Supervisor's Signature

\_\_\_\_\_

Local Body Name : Chelambra Grama Panchayat

Form : Culverts and Bridges

Sub Form : Culverts and Bridges

Serial No	Book Page Rec No	FormRefID	Structure Type	Form3RefD	Road Name	Location (Chainage)	Construction Year	Construction Material				Length (m)	Width (m)	No of spans	Foot path Width (m)	Cost of construction from 1995	Last Maintenance Details	Remarks	Ward No	Panchayat No	WaterShed ID	Ac.Date and Book Value	Addition Date and Cost	Deduction date and Cost	Depreciation(%)
								Cement Concrete	Rubble masonry	Steel	Wood														
1			2A	2B	2	3	4	5	6	7	8	9	10	11	12	13	14	15	16	17	18	19	20	21	22
1	7	191410050000000007	Culverts		എടങ്ങപ്പുടം അത്താണി കെൽ അംഗൻവാടി റോഡ്	10.000 metre		Yes	No	No	No	1.200	4.000	1	4.000	45,000	0					29/07/2004	45000		
1	8	191410050000000008	Culverts		അത്താണി കെൽ മേലത്തുറ പടി റോഡ്	60.000 metre		No	No	No	No	1.000	3.000	1	3.000	35,000	0					29/07/2004	35000		

Supervisor's Signature

\_\_\_\_\_

Local Body Name : Chelambra Grama Panchayat

Form : Culverts and Bridges

Sub Form : Culverts and Bridges

Serial No	Book Page Rec No	FormRefID	Structure Type	Form3RefD	Road Name	Location (Chainage)	Construction Year	Construction Material				Length (m)	Width (m)	No of spans	Foot path Width (m)	Cost of construction from 1995	Last Maintenance Details	Remarks	Ward No	Panchayat No	WaterShed ID	Ac.Date and Book Value	Addition Date and Cost	Deduction date and Cost	Depreciation(%)
								Cement Concrete	Rubble masonry	Steel	Wood														
1			2A	2B	2	3	4	5	6	7	8	9	10	11	12	13	14	15	16	17	18	19	20	21	22
19		191410050000000009	Culverts		ചൈങ്ങോട്ടൂർ സ്റ്റേഡിയം കിൻഫ്ര റോഡ്	50.000		Yes	No	No	No	1.500	4.000	1	3.000	40,000	0					29/07/2004	40000		
10		191410050000000010	Culverts		കൈതറാളൂപ്പിൻ ഓട്ടുവാലം	50.000 metre		Yes	No	No	No	6.000	1.200	1	4.000	100,000	0					29/07/2004	100000		

Supervisor's Signature

\_\_\_\_\_



Local Body Name : Chelambra Grama Panchayat

Form : Culverts and Bridges

Sub Form : Culverts and Bridges

Serial No	Book Page Rec No	FormRefID	Structure Type	Form3RefD	Road Name	Location (Chainage)	Construction Year	Construction Material				Length (m)	Width (m)	No of spans	Foot path Width (m)	Cost of construction from 1995	Last Maintenance Details	Remarks	Ward No	Panchayat No	WaterShed ID	Ac.Date and Book Value	Addition Date and Cost	Deduction date and Cost	Depreciation(%)
								Cement Concrete	Rubble masonry	Steel	Wood														
1			2A	2B	2	3	4	5	6	7	8	9	10	11	12	13	14	15	16	17	18	19	20	21	22
1	11	191410050000000011	Culverts		ചേലമ്പ്രാം തലാട്ടയിൽ ചാലിപ്പറമ്പ് റോഡ്	60.000 metre		Yes	No	No	No	1.200	3.600	1	3.600	35,000	0					29/07/200	35000		
1	12	191410050000000012	Culverts		കുറ്റിപ്പറമ്പ് റോഡ്	300.000 metre		Yes	No	No	No	0.500	5.000	1	5.000	35,000	0					29/07/200	35000		

Supervisor's Signature

\_\_\_\_\_

Local Body Name : Chelambra Grama Panchayat

Form : Culverts and Bridges

Sub Form : Culverts and Bridges

Serial No	Book Page Rec No	FormRefID	Structure Type	Form3RefD	Road Name	Location (Chainage)	Construction Year	Construction Material				Length (m)	Width (m)	No of spans	Foot path Width (m)	Cost of construction from 1995	Last Maintenance Details	Remarks	Ward No	Panchayat No	WaterShed ID	Ac.Date and Book Value	Addition Date and Cost	Deduction date and Cost	Depreciation(%)
								Cement Concrete	Rubble masonry	Steel	Wood														
1			2A	2B	2	3	4	5	6	7	8	9	10	11	12	13	14	15	16	17	18	19	20	21	22
1	13	191410050000000013	Culverts		കുറ്റിപ്പുര രോഡ്	350.000 metre		No	No	No	No	0.500	5.000	1	5.000		0					29/07/2000	35000		
1	15	191410050000000015	Culverts		മടത്തിൽ പടി	0.000 metre		No	No	No	No						0			Chelambra		29/07/2000	30000		

Supervisor's Signature

Local Body Name : Chelambra Grama Panchayat

Form : Culverts and Bridges

Sub Form : Culverts and Bridges

Serial No	Book Page No	FormRefID	Structure Type	Form3RefD	Road Name	Location (Chainage)	Construction Year	Construction Material				Length (m)	Width (m)	No of spans	Foot path Width (m)	Cost of construction from 1995	Last Maintenance Details	Remarks	Ward No	Panchayat No	WaterShed ID	Ac.Date and Book Value	Addition Date and Cost	Deduction date and Cost	Depreciation(%)
								Cement Concrete	Rubble masonry	Steel	Wood														
1			2A	2B	2	3	4	5	6	7	8	9	10	11	12	13	14	15	16	17	18	19	20	21	22
2	16	191410050000000016	Culverts		നീറാണ കശവേർട്ട്	0.000 metre		No	No	No	No						0			Chelambra		29/07/200	50000		
3	17	191410050000000017	Culverts		ബാലങ്ങേരി അരു കശവേർട്ട്	0.000 metre		No	No	No	No						0			Chelambra		29/07/200	30000		

\_\_\_\_\_

Local Body Name : Chelambra Grama Panchayat

Form : Culverts and Bridges

Sub Form : Culverts and Bridges

Serial No	Book Page Rec No	FormRefID	Structure Type	Form3RefD	Road Name	Location (Chainage)	Construction Year	Construction Material				Length (m)	Width (m)	No of spans	Foot path Width (m)	Cost of construction from 1995	Last Maintenance Details	Remarks	Ward No	Panchayat No	WaterShed ID	Ac.Date and Book Value	Addition Date and Cost	Deduction date and Cost	Depreciation(%)
								Cement Concrete	Rubble masonry	Steel	Wood														
1			2A	2B	2	3	4	5	6	7	8	9	10	11	12	13	14	15	16	17	18	19	20	21	22
4	18	191410050000000018	Culverts		കരിമ്പയിൽ കശവേർട്ട്	0.000 metre		No	No	No	No						0			Chelambra		29/07/200	30000		
5	19	191410050000000019	Culverts		പുതിയാട്ടറോഡിൽ കശവേർട്ട്	0.000 metre		No	No	No	No						0			Chelambra		29/07/200	25000		

\_\_\_\_\_

Local Body Name : Chelambra Grama Panchayat

Form : Culverts and Bridges

Sub Form : Culverts and Bridges

Serial No	Book Page Rec No	FormRefID	Structure Type	Form3RefD	Road Name	Location (Chainage)	Construction Year	Construction Material				Length (m)	Width (m)	No of spans	Foot path Width (m)	Cost of construction from 1995	Last Maintenance Details	Remarks	Ward No	Panchayat No	WaterShed ID	Ac.Date and Book Value	Addition Date and Cost	Deduction date and Cost	Depreciation(%)
								Cement Concrete	Rubble masonry	Steel	Wood														
1			2A	2B	2	3	4	5	6	7	8	9	10	11	12	13	14	15	16	17	18	19	20	21	22
6	20	19141005000000020	Bridges		പനയപ്പുറം ചാലം	0.000 metre		No	No	No	No						0								
0	21	19141005000000021	Bridges		സിരീക്കു ചാലം	0.000 metre	110	No	No	Yes	No	22.500	1.200				0		1			29/07/2005500000			

Supervisor's Signature \_\_\_\_\_

**Local Body Name : Chelambra Grama Panchayat**

Asset register II

Form : Culverts and Bridges

Sub Form : Culverts and Bridges

Serial No	Book Page Rec No	FormRefID	Structure Type	Form3RefD	Road Name	Location (Chainage)	Construction Year	Construction Material				Length (m)	Width (m)	No of spans	Foot path Width (m)	Cost of construction from 1995	Last Maintenance Details	Remarks	Ward No	Panchayat No	WaterShed ID	Ac.Date and Book Value	Addition Date and Cost	Deduction date and Cost	Depreciation(%)
								Cement Concrete	Rubble masonry	Steel	Wood														
1			2A	2B	2	3	4	5	6	7	8	9	10	11	12	13	14	15	16	17	18	19	20	21	22
0	Vol-1 301 1	1914001301000000001	Culverts		നീറ്റിങ്ങൽ കല്ലുതറ കടവ് റോഡ്	0.000		Yes	Yes	No	No	2.500	2.000	1	0.900		0					29/07/200	100000		
0	Vol-1 301 2	1914001301000000002	Bridges		പുത്തോട്ടത്തിൽ നടപ്പാലം	0.000 metre		No	No	No	Yes	26.500	1.500	4	4.000		0 ചെലവ് 25000					29/07/200	25000		

\_\_\_\_\_

**Local Body Name : Chelambra Grama Panchayat**

Asset register II

Form : Culverts and Bridges

Sub Form : Culverts and Bridges

Serial No	Book Page Rec No	FormRefID	Structure Type	Form3RefD	Road Name	Location (Chainage)	Construction Year	Construction Material				Length (m)	Width (m)	No of spans	Foot path Width (m)	Cost of construction from 1995	Last Maintenance Details	Remarks	Ward No	Panchayat No	WaterShed ID	Ac.Date and Book Value	Addition Date and Cost	Deduction date and Cost	Depreciation(%)
								Cement Concrete	Rubble masonry	Steel	Wood														
1			2A	2B	2	3	4	5	6	7	8	9	10	11	12	13	14	15	16	17	18	19	20	21	22
0	Vol-1 301 3	1914001301000000003	Others		പൊതുപാലം ലി വിസിബി	0.000		Yes	No	No	No	3.750	4.950	2	1.000		0					29/07/200 150000			
0	Vol-1 302 1	1914001302000000001	Culverts		നീറ്റിങ്ങൽ കല്ലുത്തി കടവ് റോഡ്	0.000		Yes	Yes	No	No	8.000	2.000	1	0.900		0					29/07/200 150000			

\_\_\_\_\_

**Local Body Name : Chelambra Grama Panchayat**

Asset register II

Form : Culverts and Bridges

Sub Form : Culverts and Bridges

Serial No	Book Page Rec No	FormRefID	Structure Type	Form3RefD	Road Name	Location (Chainage)	Construction Year	Construction Material				Length (m)	Width (m)	No of spans	Foot path Width (m)	Cost of construction from 1995	Last Maintenance Details	Remarks	Ward No	Panchayat No	WaterShed ID	Ac.Date and Book Value	Addition Date and Cost	Deduction date and Cost	Depreciation(%)
								Cement Concrete	Rubble masonry	Steel	Wood														
1			2A	2B	2	3	4	5	6	7	8	9	10	11	12	13	14	15	16	17	18	19	20	21	22
0	Vol-1 302 2	1914001302000000002	Bridges		പാലത്തിങ്ങൽ റോഡ് സിരീഷ് പാലം	0.000		No	No	Yes	No	27.000	1.350	3	2.500		0 ചെലവ്	danger							
0	Vol-1 303 1	1914001303000000001	Culverts		പാലത്തിങ്ങൽ റോഡ്	0.000		Yes	Yes	No	No	4.250	2.500	1			0					29/07/200 200000			

\_\_\_\_\_



**Local Body Name : Chelambra Grama Panchayat**

Asset register II

Form : Culverts and Bridges

Sub Form : Culverts and Bridges

Serial No	Book Page Rec No	FormRefID	Structure Type	Form3RefD	Road Name	Location (Chainage)	Construction Year	Construction Material				Length (m)	Width (m)	No of spans	Foot path Width (m)	Cost of construction from 1995	Last Maintenance Details	Remarks	Ward No	Panchayat No	WaterShed ID	Ac.Date and Book Value	Addition Date and Cost	Deduction date and Cost	Depreciation(%)
								Cement Concrete	Rubble masonry	Steel	Wood														
1			2A	2B	2	3	4	5	6	7	8	9	10	11	12	13	14	15	16	17	18	19	20	21	22
0	Vol-1 303 2	191400130300000002	Culverts		കൊല്ലപ്പാത തൊട്ടി പാലം	0.000		Yes	Yes	No	No	4.700	1.500	1	0.800	30,000,000	0				29/07/2000	125000			
2	Vol-1 304 1	191400130400000001	Culverts		പാലത്തിങ്ങൽ റോഡ്	0.000		Yes	Yes	No	No	4.500	3.200	1	4.000		0				29/07/2000	150000			

\_\_\_\_\_

**Local Body Name : Chelambra Grama Panchayat**

Asset register II

Form : Culverts and Bridges

Sub Form : Culverts and Bridges

Serial No	Book Page Rec No	FormRefID	Structure Type	Form3RefD	Road Name	Location (Chainage)	Construction Year	Construction Material				Length (m)	Width (m)	No of spans	Foot path Width (m)	Cost of construction from 1995	Last Maintenance Details	Remarks	Ward No	Panchayat No	WaterShed ID	Ac.Date and Book Value	Addition Date and Cost	Deduction date and Cost	Depreciation(%)
								Cement Concrete	Rubble masonry	Steel	Wood														
1			2A	2B	2	3	4	5	6	7	8	9	10	11	12	13	14	15	16	17	18	19	20	21	22
2	Vol-1 304 2	1914001304000000002	Culverts		ചേലമ്പ്രം റോഡ്	0.000		Yes	Yes	No	No	1.600	1.550	1	0.750		0					29/07/2007	75000		
0	Vol-1 304 3	1914001304000000003	Bridges		ചെമ്പ്രമുക്ക് കുഴിമ്പിള്ളി	0.000		Yes	Yes	No	No	1.450	7.500	1	1.500	10,400,000	0					29/07/2007	150000		

\_\_\_\_\_

**Local Body Name : Chelambra Grama Panchayat**

Asset register II

Form : Culverts and Bridges

Sub Form : Culverts and Bridges

Serial No	Book Page Rec No	FormRefID	Structure Type	Form3RefD	Road Name	Location (Chainage)	Construction Year	Construction Material				Length (m)	Width (m)	No of spans	Foot path Width (m)	Cost of construction from 1995	Last Maintenance Details	Remarks	Ward No	Panchayat No	WaterShed ID	Ac.Date and Book Value	Addition Date and Cost	Deduction date and Cost	Depreciation(%)
								Cement Concrete	Rubble masonry	Steel	Wood														
1			2A	2B	2	3	4	5	6	7	8	9	10	11	12	13	14	15	16	17	18	19	20	21	22
0	Vol-1 304 4	1914001304000000004	Bridges		புலம் கால் வாய்க்கால்	0.000		Yes	Yes	No	No	36.600	3.000	3	4.700	36,000,000	0				29/07/200	3500000			
0	Vol-1 304 5	1914001304000000005	Others		புலம் கால் வாய்க்கால்	0.000		No	Yes	No	No	75.000	75.000		3.000	20,000,000	0				29/07/200	50000			

\_\_\_\_\_

**Local Body Name : Chelambra Grama Panchayat**

Asset register II

Form : Culverts and Bridges

Sub Form : Culverts and Bridges

Serial No	Book Page Rec No	FormRefID	Structure Type	Form3RefD	Road Name	Location (Chainage)	Construction Year	Construction Material				Length (m)	Width (m)	No of spans	Foot path Width (m)	Cost of construction from 1995	Last Maintenance Details	Remarks	Ward No	Panchayat No	WaterShed ID	Ac.Date and Book Value	Addition Date and Cost	Deduction date and Cost	Depreciation(%)
								Cement Concrete	Rubble masonry	Steel	Wood														
1			2A	2B	2	3	4	5	6	7	8	9	10	11	12	13	14	15	16	17	18	19	20	21	22
0	Vol-1 305 1	1914001305000000001	Culverts		ചേലേമ്പ്ര റോഡ്	0.000		Yes	Yes	No	No	2.500	1.300	1	0.750		0					29/07/200	50000		
0	Vol-1 305 2	1914001305000000002	Culverts		ചേലേമ്പ്ര റോഡ്	0.000		Yes	Yes	No	No	3.000	1.200	1	0.750		0					29/07/200	100000		

**Local Body Name : Chelambra Grama Panchayat**

Asset register II

Form : Culverts and Bridges

Sub Form : Culverts and Bridges

Serial No	Book Page Rec No	FormRefID	Structure Type	Form3RefD	Road Name	Location (Chainage)	Construction Year	Construction Material				Length (m)	Width (m)	No of spans	Foot path Width (m)	Cost of construction from 1995	Last Maintenance Details	Remarks	Ward No	Panchayat No	WaterShed ID	Ac.Date and Book Value	Addition Date and Cost	Deduction date and Cost	Depreciation(%)
								Cement Concrete	Rubble masonry	Steel	Wood														
1			2A	2B	2	3	4	5	6	7	8	9	10	11	12	13	14	15	16	17	18	19	20	21	22
0	Vol-1 305 3	1914001305000000003	Bridges		പുലപ്പോയിൽ ചെരുനീരിപ്പാലം	0.000		Yes	Yes	No	No	2.000	4.800	1	4.000		0					29/07/20050000			
0	Vol-1 305 4	1914001305000000004	Others		സ്ഫിൾ വെ കം ബ്രിഡ്ജ്	0.000		Yes	Yes	No	No	3.800	1.350		0.900		0					29/07/200150000			

\_\_\_\_\_

**Local Body Name : Chelambra Grama Panchayat**

Asset register II

Form : Culverts and Bridges

Sub Form : Culverts and Bridges

Serial No	Book Page Rec No	FormRefID	Structure Type	Form3RefD	Road Name	Location (Chainage)	Construction Year	Construction Material				Length (m)	Width (m)	No of spans	Foot path Width (m)	Cost of construction from 1995	Last Maintenance Details	Remarks	Ward No	Panchayat No	WaterShed ID	Ac.Date and Book Value	Addition Date and Cost	Deduction date and Cost	Depreciation(%)
								Cement Concrete	Rubble masonry	Steel	Wood														
1			2A	2B	2	3	4	5	6	7	8	9	10	11	12	13	14	15	16	17	18	19	20	21	22
0	Vol-1 306 1	191400130600000001	Culverts		പൊട്ടമ്മൽ (ചേലേമ്പ്ര പാലം)	0.000		Yes	Yes	No	No	2.100	2.100	1	4.000	10,000	0					29/07/200	50000		
0	Vol-1 306 2	191400130600000002	Culverts		പൊട്ടമ്മൽ (ചേലേമ്പ്ര പാലം)	0.000		Yes	Yes	No	No	3.500	1.200	1	4.000		0					29/07/200	75000		

**Local Body Name : Chelambra Grama Panchayat**

Asset register II

Form : Culverts and Bridges

Sub Form : Culverts and Bridges

Serial No	Book Page Rec No	FormRefID	Structure Type	Form3RefD	Road Name	Location (Chainage)	Construction Year	Construction Material				Length (m)	Width (m)	No of spans	Foot path Width (m)	Cost of construction from 1995	Last Maintenance Details	Remarks	Ward No	Panchayat No	WaterShed ID	Ac.Date and Book Value	Addition Date and Cost	Deduction date and Cost	Depreciation(%)
								Cement Concrete	Rubble masonry	Steel	Wood														
1			2A	2B	2	3	4	5	6	7	8	9	10	11	12	13	14	15	16	17	18	19	20	21	22
0	Vol-1 306 3	191400130600000003	Bridges		കാക്കാൻ ചീരി പുളളി യാലി	0.000		Yes	Yes	No	No	2.000	6.000	1	4.000	50,000	0				29/07/2005	50000			
0	Vol-1 307 1	191400130700000001	Culverts		പൊട്ടമ്മ (ചേലമ്പ്ര പട്ര)	0.000		Yes	Yes	No	No	2.800	1.500	1	4.000		0				29/07/2005	50000			

\_\_\_\_\_

**Local Body Name : Chelambra Grama Panchayat**

Asset register II

Form : Culverts and Bridges

Sub Form : Culverts and Bridges

Serial No	Book Page Rec No	FormRefID	Structure Type	Form3RefD	Road Name	Location (Chainage)	Construction Year	Construction Material				Length (m)	Width (m)	No of spans	Foot path Width (m)	Cost of construction from 1995	Last Maintenance Details	Remarks	Ward No	Panchayat No	WaterShed ID	Ac.Date and Book Value	Addition Date and Cost	Deduction date and Cost	Depreciation(%)
								Cement Concrete	Rubble masonry	Steel	Wood														
1			2A	2B	2	3	4	5	6	7	8	9	10	11	12	13	14	15	16	17	18	19	20	21	22
0	Vol-1 307 2	191400130700000002	Culverts		കൊല്ലം തോട്	0.000		Yes	Yes	No	No	23.000	2.400	1	0.800	50,000	0 2003-2004 നിർമ്മാണം					29/07/200	2500000		
0	Vol-1 308 1	191400130800000001	Culverts		കുറ്റി പാലു റോഡ്	0.000		Yes	Yes	No	No	7.600	4.500	1			0					29/07/200	200000		

\_\_\_\_\_



**Local Body Name : Chelambra Grama Panchayat**

Asset register II

Form : Culverts and Bridges

Sub Form : Culverts and Bridges

Serial No	Book Page Rec No	FormRefID	Structure Type	Form3RefD	Road Name	Location (Chainage)	Construction Year	Construction Material				Length (m)	Width (m)	No of spans	Foot path Width (m)	Cost of construction from 1995	Last Maintenance Details	Remarks	Ward No	Panchayat No	WaterShed ID	Ac.Date and Book Value	Addition Date and Cost	Deduction date and Cost	Depreciation(%)
								Cement Concrete	Rubble masonry	Steel	Wood														
1			2A	2B	2	3	4	5	6	7	8	9	10	11	12	13	14	15	16	17	18	19	20	21	22
0	Vol-1 308 2	191400130800000002	Culverts		കുറ്റിപ്പാല റോഡ്	0.000		Yes	Yes	No	No	7.300	3.600	1			0					29/07/200 100000			
0	Vol-1 308 3	191400130800000003	Culverts		കുറ്റിപ്പാല റോഡ്	0.000		Yes	Yes	No	No	5.100	3.600	1			0								

\_\_\_\_\_

**Local Body Name : Chelambra Grama Panchayat**

Asset register II

Form : Culverts and Bridges

Sub Form : Culverts and Bridges

Serial No	Book Page Rec No	FormRefID	Structure Type	Form3RefD	Road Name	Location (Chainage)	Construction Year	Construction Material				Length (m)	Width (m)	No of spans	Foot path Width (m)	Cost of construction from 1995	Last Maintenance Details	Remarks	Ward No	Panchayat No	WaterShed ID	Ac.Date and Book Value	Addition Date and Cost	Deduction date and Cost	Depreciation(%)
								Cement Concrete	Rubble masonry	Steel	Wood														
1			2A	2B	2	3	4	5	6	7	8	9	10	11	12	13	14	15	16	17	18	19	20	21	22
0	Vol-1 309 1	191400130900000001	Culverts		പൊരി നീരി തോട് നടപ്പാത	0.000		Yes	Yes	No	No	3.300	1.000	1	1.200		0					29/07/20050000			
0	Vol-1 309 2	191400130900000002	Culverts		പൊരി നീരി തോട് നടപ്പാത	0.000		Yes	Yes	No	No	4.200	1.400	1			0					29/07/20075000			

\_\_\_\_\_

**Local Body Name : Chelambra Grama Panchayat**

Asset register II

Form : Culverts and Bridges

Sub Form : Culverts and Bridges

Serial No	Book Page Rec No	FormRefID	Structure Type	Form3RefD	Road Name	Location (Chainage)	Construction Year	Construction Material				Length (m)	Width (m)	No of spans	Foot path Width (m)	Cost of construction from 1995	Last Maintenance Details	Remarks	Ward No	Panchayat No	WaterShed ID	Ac.Date and Book Value	Addition Date and Cost	Deduction date and Cost	Depreciation(%)
								Cement Concrete	Rubble masonry	Steel	Wood														
1			2A	2B	2	3	4	5	6	7	8	9	10	11	12	13	14	15	16	17	18	19	20	21	22
0	Vol-1 310 1	191400131000000001	Culverts		ഇടി മുളി കോട് - പാക്കട് റോഡ്	0.000		Yes	Yes	No	No	7.300	2.550	1	1.500		0					29/07/200	350000		
0	Vol-1 310 2	191400131000000002	Bridges		പാക്കട് റോഡ്	0.000		Yes	Yes	No	No	8.000	2.500	1	8.000		0					29/07/200	500000		

\_\_\_\_\_

**Local Body Name : Chelambra Grama Panchayat**

Asset register II

Form : Culverts and Bridges

Sub Form : Culverts and Bridges

Serial No	Book Page Rec No	FormRefID	Structure Type	Form3RefD	Road Name	Location (Chainage)	Construction Year	Construction Material				Length (m)	Width (m)	No of spans	Foot path Width (m)	Cost of construction from 1995	Last Maintenance Details	Remarks	Ward No	Panchayat No	WaterShed ID	Ac.Date and Book Value	Addition Date and Cost	Deduction date and Cost	Depreciation(%)
								Cement Concrete	Rubble masonry	Steel	Wood														
1			2A	2B	2	3	4	5	6	7	8	9	10	11	12	13	14	15	16	17	18	19	20	21	22
0	Vol-1 311 1	191400131100000001	Culverts		അത്താണി കോട്	0.000		Yes	No	No	No	4.200	3.700	1	5.400		0				29/07/200	150000			
0	Vol-1 311 2	191400131100000002	Culverts		പുഴ	0.000		No	No	No	No	5.000	4.000				0				29/07/200	200000			

**Local Body Name : Chelambra Grama Panchayat**

Asset register II

Form : Culverts and Bridges

Sub Form : Culverts and Bridges

Serial No	Book Page Rec No	FormRefID	Structure Type	Form3RefD	Road Name	Location (Chainage)	Construction Year	Construction Material				Length (m)	Width (m)	No of spans	Foot path Width (m)	Cost of construction from 1995	Last Maintenance Details	Remarks	Ward No	Panchayat No	WaterShed ID	Ac.Date and Book Value	Addition Date and Cost	Deduction date and Cost	Depreciation(%)
								Cement Concrete	Rubble masonry	Steel	Wood														
1			2A	2B	2	3	4	5	6	7	8	9	10	11	12	13	14	15	16	17	18	19	20	21	22
0	Vol-1 312 1	191400131200000001	Culverts		പെങ്ങോട്ടു പുഴയ്ക്കു കുന്ന റോഡ്	0.000		No	No	No	No	4.000	3.000	1			0					29/07/200 120000			
0	Vol-1 312 2	191400131200000002	Culverts		പുതിയ ചെമ്പി	0.000		No	No	No	No	4.000	3.000	1			0					29/07/200 150000			

Supervisor's Signature

\_\_\_\_\_

**Local Body Name : Chelambra Grama Panchayat**

Asset register II

Form : Culverts and Bridges

Sub Form : Culverts and Bridges

Serial No	Book Page Rec No	FormRefID	Structure Type	Form3RefD	Road Name	Location (Chainage)	Construction Year	Construction Material				Length (m)	Width (m)	No of spans	Foot path Width (m)	Cost of construction from 1995	Last Maintenance Details	Remarks	Ward No	Panchayat No	WaterShed ID	Ac.Date and Book Value	Addition Date and Cost	Deduction date and Cost	Depreciation(%)
								Cement Concrete	Rubble masonry	Steel	Wood														
1			2A	2B	2	3	4	5	6	7	8	9	10	11	12	13	14	15	16	17	18	19	20	21	22
0	Vol-1 313 1	191400131300000001	Culverts		നീലി തൊടി	0.000		No	No	No	No	4.000	3.000	1			0				29/07/200	150000			
0	Vol-1 313 2	191400131300000002	Bridges		തേനാലി പാലം റോഡ്	0.000		Yes	Yes	No	No	6.000	1.500	1			0	Pipe Culvert			29/07/200	100000			

\_\_\_\_\_

**Local Body Name : Chelambra Grama Panchayat**

Asset register II

Form : Culverts and Bridges

Sub Form : Culverts and Bridges

Serial No	Book Page Rec No	FormRefID	Structure Type	Form3RefD	Road Name	Location (Chainage)	Construction Year	Construction Material				Length (m)	Width (m)	No of spans	Foot path Width (m)	Cost of construction from 1995	Last Maintenance Details	Remarks	Ward No	Panchayat No	WaterShed ID	Ac.Date and Book Value	Addition Date and Cost	Deduction date and Cost	Depreciation(%)
								Cement Concrete	Rubble masonry	Steel	Wood														
1			2A	2B	2	3	4	5	6	7	8	9	10	11	12	13	14	15	16	17	18	19	20	21	22
0	Vol-1 313 3	191400131300000003	Bridges		തേന്മ രി പുറ രോഡ്	0.000 metre		Yes	Yes	No	No	6.000	1.500	1			0					29/07/200 200000			
0	Vol-1 314 1	191400131400000001	Culverts		തേന്മ രി പുറ രോഡ്	0.000		Yes	Yes	No	No	6.000	1.500	1			0								

Local Body Name : Chelambra Grama Panchayat

Asset register II

Form : Culverts and Bridges

Sub Form : Culverts and Bridges

Serial No	Book Page Rec No	FormRefID	Structure Type	Form3RefD	Road Name	Location (Chainage)	Construction Year	Construction Material				Length (m)	Width (m)	No of spans	Foot path Width (m)	Cost of construction from 1995	Last Maintenance Details	Remarks	Ward No	Panchayat No	WaterShed ID	Ac.Date and Book Value	Addition Date and Cost	Deduction date and Cost	Depreciation(%)
								Cement Concrete	Rubble masonry	Steel	Wood														
1			2A	2B	2	3	4	5	6	7	8	9	10	11	12	13	14	15	16	17	18	19	20	21	22
0	Vol-1 314 2	191400131400000002	Culverts		കോടംശ്ശിയാ-മുക്കത്തുകടവ് റോഡ്	0.000		Yes	Yes	No	No	3.800	1.350	1	0.900		0				29/07/200	100000			
0	Vol-1 315 1	191400131500000001	Culverts		കോടംശ്ശിയാ-മുക്കത്തുകടവ് റോഡ്	0.000		Yes	Yes	No	No	3.800	1.350	1	0.900		0								



**Local Body Name : Chelambra Grama Panchayat**

Asset register II

Form : Culverts and Bridges

Sub Form : Culverts and Bridges

Serial No	Book Page Rec No	FormRefID	Structure Type	Form3RefD	Road Name	Location (Chainage)	Construction Year	Construction Material				Length (m)	Width (m)	No of spans	Foot path Width (m)	Cost of construction from 1995	Last Maintenance Details	Remarks	Ward No	Panchayat No	WaterShed ID	Ac.Date and Book Value	Addition Date and Cost	Deduction date and Cost	Depreciation(%)
								Cement Concrete	Rubble masonry	Steel	Wood														
1			2A	2B	2	3	4	5	6	7	8	9	10	11	12	13	14	15	16	17	18	19	20	21	22
0	Vol-1 315 2	191400131500000002	Culverts		പറപ്പുന്തോട്	0.000		Yes	Yes	No	No	3.600	2.900	1	4.000		0					29/07/200 100000			
0	Vol-1 316 1	191400131600000001	Culverts		കുളിക്കാട്ടു ചാലി-ചേലൂ പാടം റോഡ്	0.000		Yes	Yes	No	No	4.000	2.000	1	4.000	50,000	0					29/07/200 120000			

Supervisor's Signature

\_\_\_\_\_

**Local Body Name : Chelambra Grama Panchayat**

Asset register II

Form : Culverts and Bridges

Sub Form : Culverts and Bridges

Serial No	Book Page Rec No	FormRefID	Structure Type	Form3RefD	Road Name	Location (Chainage)	Construction Year	Construction Material				Length (m)	Width (m)	No of spans	Foot path Width (m)	Cost of construction from 1995	Last Maintenance Details	Remarks	Ward No	Panchayat No	WaterShed ID	Ac.Date and Book Value	Addition Date and Cost	Deduction date and Cost	Depreciation(%)
								Cement Concrete	Rubble masonry	Steel	Wood														
1			2A	2B	2	3	4	5	6	7	8	9	10	11	12	13	14	15	16	17	18	19	20	21	22
0	Vol-1 316 2	191400131600000002	Culverts		പനങ്ങാടി റോഡ്	0.000		Yes	Yes	No	No	2.800	1.600	1	1.500		0					29/07/2007 75000			
0	Vol-1 317 1	191400131700000001	Culverts		പുലശ്ശേരി റോഡ്	0.000		Yes	Yes	No	No	2.300	1.000	1	0.900		0					29/07/2007 60000			

\_\_\_\_\_

**Local Body Name : Chelambra Grama Panchayat**

Asset register II

Form : Culverts and Bridges

Sub Form : Culverts and Bridges

Serial No	Book Page Rec No	FormRefID	Structure Type	Form3RefD	Road Name	Location (Chainage)	Construction Year	Construction Material				Length (m)	Width (m)	No of spans	Foot path Width (m)	Cost of construction from 1995	Last Maintenance Details	Remarks	Ward No	Panchayat No	WaterShed ID	Ac.Date and Book Value	Addition Date and Cost	Deduction date and Cost	Depreciation(%)
								Cement Concrete	Rubble masonry	Steel	Wood														
1			2A	2B	2	3	4	5	6	7	8	9	10	11	12	13	14	15	16	17	18	19	20	21	22
0	Vol-1 317 2	191400131700000002	Culverts		പൂലപ്പൊയിൽ	0.000		Yes	Yes	No	No	5.900	2.400	1	3.000		0					29/07/200	150000		
0	Vol-1 318 1	191400131800000001	Culverts		ചെമ്പ്രാട്ടിൻ റോഡ്	0.000		Yes	No	No	No	3.400	1.700	1			0					29/07/200	100000		

\_\_\_\_\_

**Local Body Name : Chelambra Grama Panchayat**

Asset register II

Form : Culverts and Bridges

Sub Form : Culverts and Bridges

Serial No	Book Page Rec No	FormRefID	Structure Type	Form3RefD	Road Name	Location (Chainage)	Construction Year	Construction Material					Length (m)	Width (m)	No of spans	Foot path Width (m)	Cost of construction from 1995	Last Maintenance Details	Remarks	Ward No	Panchayat No	WaterShed ID	Ac.Date and Book Value	Addition Date and Cost	Deduction date and Cost	Depreciation(%)
								Cement Concrete	Rubble masonry	Steel	Wood															
1			2A	2B	2	3	4	5	6	7	8	9	10	11	12	13	14	15	16	17	18	19	20	21	22	
0	Vol-1 318 2	191400131800000002	Culverts		ചെമ്പ്രമുക്ക് റോഡ്	0.000		Yes	No	No	No	2.500	1.700	1			0					29/07/200	100000			
0	Vol-1 318 3	191400131800000003	Culverts		മേലേ പടിഞ്ഞാറ്റിൻ പടി	0.000		Yes	No	No	No	4.200	2.000				0					29/07/200	150000			

\_\_\_\_\_

**Local Body Name : Chelambra Grama Panchayat**

Asset register II

Form : Culverts and Bridges

Sub Form : Culverts and Bridges

Serial No	Book Page Rec No	FormRefID	Structure Type	Form3RefD	Road Name	Location (Chainage)	Construction Year	Construction Material				Length (m)	Width (m)	No of spans	Foot path Width (m)	Cost of construction from 1995	Last Maintenance Details	Remarks	Ward No	Panchayat No	WaterShed ID	Ac.Date and Book Value	Addition Date and Cost	Deduction date and Cost	Depreciation(%)
								Cement Concrete	Rubble masonry	Steel	Wood														
1			2A	2B	2	3	4	5	6	7	8	9	10	11	12	13	14	15	16	17	18	19	20	21	22
0	Vol-1 319 1	191400131900000001	Culverts		കോഴി പള്ളി ഇടവഴി	0.000		Yes	No	No	No	1.000	1.200		1.200	35,000	0					29/07/2005	50000		
0	Vol-1 319 2	191400131900000002	Culverts		മലമ്പറമ്പ് കോളനി റോഡ്	0.000		Yes	No	No	No	4.000	1.000		6.000		0					29/07/2005	80000		

\_\_\_\_\_

**Local Body Name : Chelambra Grama Panchayat**

Asset register II

Form : Culverts and Bridges

Sub Form : Culverts and Bridges

Serial No	Book Page Rec No	FormRefID	Structure Type	Form3RefD	Road Name	Location (Chainage)	Construction Year	Construction Material				Length (m)	Width (m)	No of spans	Foot path Width (m)	Cost of construction from 1995	Last Maintenance Details	Remarks	Ward No	Panchayat No	WaterShed ID	Ac.Date and Book Value	Addition Date and Cost	Deduction date and Cost	Depreciation(%)
								Cement Concrete	Rubble masonry	Steel	Wood														
1			2A	2B	2	3	4	5	6	7	8	9	10	11	12	13	14	15	16	17	18	19	20	21	22
0	Vol-1 320 1	191400132000000001	Culverts		യൂണി വേഴ്സിറ്റി - കുറ്റി പാലം റോഡ്	0.000		Yes	No	No	No	7.200	1.200		1.200		0				29/07/200	150000			
0	Vol-1 320 2	191400132000000002	Culverts		റെളക്കോഞ്ചേരി റോഡ്	0.000		Yes	No	No	No	4.800	2.000		2.000		0				29/07/200	140000			

\_\_\_\_\_

**Local Body Name : Chelambra Grama Panchayat**

Asset register II

Form : Culverts and Bridges

Sub Form : Culverts and Bridges

Serial No	Book Page Rec No	FormRefID	Structure Type	Form3RefD	Road Name	Location (Chainage)	Construction Year	Construction Material				Length (m)	Width (m)	No of spans	Foot path Width (m)	Cost of construction from 1995	Last Maintenance Details	Remarks	Ward No	Panchayat No	WaterShed ID	Ac.Date and Book Value	Addition Date and Cost	Deduction date and Cost	Depreciation(%)
								Cement Concrete	Rubble masonry	Steel	Wood														
1			2A	2B	2	3	4	5	6	7	8	9	10	11	12	13	14	15	16	17	18	19	20	21	22
0	Vol-1 321 1	191400132100000001	Culverts		പെരുഞ്ചേരി അരുമേൽ റോഡ്	0.000		Yes	Yes	No	No	3.500	1.500				0					29/07/200	100000		
0	Vol-1 321 2	191400132100000002	Culverts		പെരുന്തൊട്ടി മാടമുളളൂർ	0.000		Yes	Yes	No	No	2.400	1.000				0					29/07/200	60000		

\_\_\_\_\_

**Local Body Name : Chelambra Grama Panchayat**

Asset register II

Form : Culverts and Bridges

Sub Form : Culverts and Bridges

Serial No	Book Page Rec No	FormRefID	Structure Type	Form3RefD	Road Name	Location (Chainage)	Construction Year	Construction Material				Length (m)	Width (m)	No of spans	Foot path Width (m)	Cost of construction from 1995	Last Maintenance Details	Remarks	Ward No	Panchayat No	WaterShed ID	Ac.Date and Book Value	Addition Date and Cost	Deduction date and Cost	Depreciation(%)
								Cement Concrete	Rubble masonry	Steel	Wood														
1			2A	2B	2	3	4	5	6	7	8	9	10	11	12	13	14	15	16	17	18	19	20	21	22
0	Vol-1 322 1	191400132200000001	Culverts		അടോട്ട് മുട്ടപ്പാ അ	0.000		Yes	Yes	No	No	3.400	1.800				0				29/07/2008	80000			
0	Vol-1 322 2	191400132200000002	Culverts		ചമ്പ കുളം മുട്ടപ്പാ അ	0.000		Yes	Yes	No	No	0.900	1.200				0				29/07/2008	50000			

\_\_\_\_\_



Local Body Name : Chelambra Grama Panchayat

Asset register II

Form : Culverts and Bridges

Sub Form : Culverts and Bridges

Serial No	Book Page Rec No	FormRefID	Structure Type	Form3RefD	Road Name	Location (Chainage)	Construction Year	Construction Material				Length (m)	Width (m)	No of spans	Foot path Width (m)	Cost of construction from 1995	Last Maintenance Details	Remarks	Ward No	Panchayat No	WaterShed ID	Ac.Date and Book Value	Addition Date and Cost	Deduction date and Cost	Depreciation(%)
								Cement Concrete	Rubble masonry	Steel	Wood														
1			2A	2B	2	3	4	5	6	7	8	9	10	11	12	13	14	15	16	17	18	19	20	21	22
0	Vol-1 322 3	191400132200000003	Culverts		ചെമ്പൻതോട് റോഡ്	0.000		Yes	Yes	No	No	4.700	2.600				0				29/07/2008	80000			
0	Vol-1 323 1	191400132300000001	Culverts		ചെമ്പൻതോട് റോഡ്	0.000		No	No	No	No	3.100	1.550	1			0				29/07/2008	50000			

\_\_\_\_\_

**Local Body Name : Chelambra Grama Panchayat**

Asset register II

Form : Culverts and Bridges

Sub Form : Culverts and Bridges

Serial No	Book Page Rec No	FormRefID	Structure Type	Form3RefD	Road Name	Location (Chainage)	Construction Year	Construction Material				Length (m)	Width (m)	No of spans	Foot path Width (m)	Cost of construction from 1995	Last Maintenance Details	Remarks	Ward No	Panchayat No	WaterShed ID	Ac.Date and Book Value	Addition Date and Cost	Deduction date and Cost	Depreciation(%)
								Cement Concrete	Rubble masonry	Steel	Wood														
1			2A	2B	2	3	4	5	6	7	8	9	10	11	12	13	14	15	16	17	18	19	20	21	22
0	Vol-1 323 2	191400132300000002	Culverts		കുളി കുത്ത് റോഡ്	0.000		Yes	No	No	No	5.000	2.300				0				29/07/200	120000			
0	Vol-1 324 1	191400132400000001	Culverts		അഗ്ര ശാല റോഡ്	0.000		No	No	No	No	5.000	2.300				0				29/07/200	120000			

\_\_\_\_\_

## Asset Register Report -Form4-Extract of Digital Register

Local Body Name : Chelambra Grama Panchayat

Form : Lanes

Sub Form : Lanes

Serial No	Book Page Rec No	FormRefID	Lane Name	Starting Point	Ending Point	Description		Surface Type				Protection Wall Length(km)	Cost of construction from 1995	Last Maintenance Details	Remarks	Ward No	Panchayat No	WaterShed ID	Ac.Date and Book value	Addition Date and Cost	Deduction Date and Cost	Depreciation(%)
						Length (Km)	Width(m)	Cement(km)	Metal(km)	Gravel(km)	Katcha Road(km)											
1			2	3	4	5	6	7	8	9	10	11	12	13	14	15	16	17	18	19	20	21
2	12	191410050000000012	നീലിതോടി കോളനി ഫുട്പാത്ത്	നീലിതോടി	കോളനി	0.400	1.2000	0.0000	0.0000	0.0000	0.4000	0.0000				6			29/07/200 - 1			
2	13	191410050000000013	നടുക്കണ്ടി തുടർവിദ്യാഭ്യാസം	നടുക്കണ്ടി	തുടർവിദ്യാഭ്യാസം	0.250	1.5000	0.0000	0.0000	0.0000	0.2500	0.0000							29/07/200 - 1			

Supervisor's Signature

Local Body Name : Chelambra Grama Panchayat

Form : Lanes

Sub Form : Lanes

Serial No	Book Page Rec No	FormRefID	Lane Name	Starting Point	Ending Point	Description		Surface Type					Protection Wall Length(km)	Cost of construction from 1995	Last Maintenance Details	Remarks	Ward No	Panchayat No	WaterShed ID	Ac. Date and Book value	Addition Date and Cost	Deduction Date and Cost	Depreciation(%)
						Length (Km)	Width(m)	Cement(km)	Metal(km)	Gravel(km)	Katcha Road(km)												
1			2	3	4	5	6	7	8	9	10	11	12	13	14	15	16	17	18	19	20	21	
2	14	191410050000000014	തട്ടാടിയിൽ പെരും കുളം റോഡ്	തട്ടാടിയിൽ	പെരും കുളം	0.300	3.0000	0.0000	0.0000	0.0000	0.3000	0.0000							29/07/2001				
2	15	191410050000000015	പെരുംകുളം മുതൽ നീലിതോടി വരെ	പെരുംകുളം	നീലിതോടി	3.500	1.2000	0.0000	0.0000	0.0000	3.5000	0.0000				6	Chelambra		29/07/2001				
2	16	191410050000000016	പേവുങ്ങൽ പുളളിശ്ശേരി തുടവഴി	പേവുങ്ങൽ	പുളളിശ്ശേരി തുടവഴി	0.400	1.2000	0.0000	0.0000	0.0000	0.4000	0.0000							29/07/2001				

Supervisor's Signature

Local Body Name : Chelambra Grama Panchayat

Form : Lanes

Sub Form : Lanes

Serial No	Book Page Rec No	FormRefID	Lane Name	Starting Point	Ending Point	Description		Surface Type					Protection Wall Length(km)	Cost of construction from 1995	Last Maintenance Details	Remarks	Ward No	Panchayat No	WaterShed ID	Ac. Date and Book value	Addition Date and Cost	Deduction Date and Cost	Depreciation(%)
						Length (Km)	Width(m)	Cement(km)	Metal(km)	Gravel(km)	Katcha Road(km)												
1			2	3	4	5	6	7	8	9	10	11	12	13	14	15	16	17	18	19	20	21	
2	17	191410050000000017	മാത്തിൽ കുളം മുതൽ സ്പിന്നിംഗ് മിൽ റോഡ് വരെ	മാത്തിൽ കുളം	സ്പിന്നിംഗ് മിൽ	0.500	1.2000	0.0000	0.0000	0.0000	0.5000	0.0000							29/07/2001				
2	18	191410050000000018	കരുവാടി മുതൽ ചക്കനാമ്പറമ്പ് വരെ ഫുട്ട്പാത്ത്	കരുവാടി	ചക്കനാമ്പറമ്പ്	0.200	1.2000	0.0000	0.0000	0.0000	0.2000	0.0000							29/07/2001				
2	19	191410050000000019	തച്ചോളി തെക്കുകുളം റോഡ്	തച്ചോളി	തെക്കുകുളം റോഡ്	1.500	1.2000	0.0000	0.0000	0.0000	1.5000	0.0000							29/07/2001				

Supervisor's Signature

**Local Body Name : Chelambra Grama Panchayat**

**Form : Lanes**

**Sub Form : Lanes**

Serial No	Book Page Rec No	FormRefID	Lane Name	Starting Point	Ending Point	Description		Surface Type					Protection Wall Length(km)	Cost of construction from 1995	Last Maintenance Details	Remarks	Ward No	Panchayat No	WaterShed ID	Ac. Date and Book value	Addition Date and Cost	Deduction Date and Cost	Depreciation(%)
						Length (Km)	Width(m)	Cement(km)	Metal(km)	Gravel(km)	Katcha Road(km)												
1			2	3	4	5	6	7	8	9	10	11	12	13	14	15	16	17	18	19	20	21	
2	20	191410050000000020	പുതിയോത്ത് പാളാത്ത് പടി ഫുട്ട് പാത്ത്	പുതിയോത്ത്	പാളാത്ത് പടി ഫുട്ട് പാത്ത്	0.500	1.0000	0.0000	0.0000	0.0000	0.5000	0.0000							29/07/2001				
2	21	191410050000000021	മതിരാട്ട് ചാലി വേട്ടേകാട്ടുമ്മൽ ഫുട്ട്പാത്ത്	മതിരാട്ട് ചാല	വേട്ടേകാട്ടുമ്മൽ ഫുട്ട്പാത്ത്	3.000	1.2000	0.0000	0.0000	0.0000	3.0000	0.0000							29/07/2001				
9	25	191410050000000025	കരിമോത്ത് ഇടവഴി	പള്ളിക്കുളം മാലാപറമ്പ് റോഡ്	ചെമ്പ്രാട്ടിൽ റോഡ്	1.200	1.0000	0.0000	0.0000	0.0000	1.2000	0.0000							29/07/2001				

Supervisor's Signature

\_\_\_\_\_

Local Body Name : Chelambra Grama Panchayat

Form : Lanes

Sub Form : Lanes

Serial No	Book Page Rec No	FormRefID	Lane Name	Starting Point	Ending Point	Description		Surface Type					Protection Wall Length(km)	Cost of construction from 1995	Last Maintenance Details	Remarks	Ward No	Panchayat No	WaterShed ID	Ac. Date and Book value	Addition Date and Cost	Deduction Date and Cost	Depreciation(%)
						Length (Km)	Width(m)	Cement(km)	Metal(km)	Gravel(km)	Katcha Road(km)												
1			2	3	4	5	6	7	8	9	10	11	12	13	14	15	16	17	18	19	20	21	
1	26	191410050000000026	തെക്കത്തൂർ നീരാത്ത് ഫുട്ട്പാത്ത്	അഗ്രശാല റോഡ്	നീരാത്ത്	0.200	1.2000	0.0000	0.0000	0.0000	0.2000	0.0600	50,000	2006-07					29/07/200	50000			
1	27	191410050000000027	തെക്കത്തൂർ നീരാത്ത് ഫുട്ട്പാത്ത്	പിഎച്ച് സി റോഡ്	നീരാത്ത്	0.600	1.2000	0.5000	0.0000	0.0000	0.1000	0.0000	25,403	2006-07					29/07/200	25403			
1	28	191410050000000028	പൈങ്ങോട്ടൂർ എടപടനയിൽ ഫുട്ട്പാത്ത്	പൈങ്ങോട്ടൂർ	കോരച്ചുകെട്ടി	0.300	1.2000	0.0000	0.0000	0.0000	0.3000	0.0000							29/07/200	1			

Supervisor's Signature

Local Body Name : Chelambra Grama Panchayat

Form : Lanes

Sub Form : Lanes

Serial No	Book Page Rec No	FormRefID	Lane Name	Starting Point	Ending Point	Description		Surface Type					Protection Wall Length(km)	Cost of construction from 1995	Last Maintenance Details	Remarks	Ward No	Panchayat No	WaterShed ID	Ac. Date and Book value	Addition Date and Cost	Deduction Date and Cost	Depreciation(%)
						Length (Km)	Width(m)	Cement(km)	Metal(km)	Gravel(km)	Katcha Road(km)												
1			2	3	4	5	6	7	8	9	10	11	12	13	14	15	16	17	18	19	20	21	
1	12	19141005000000129	വാക്കാട്ട് പെരുന്തൊടിപ്പാടം ഇടവഴി	വാക്കാട്ട്	പെരുന്തൊടിപ്പാടം	0.200	1.2000	0.0000	0.0000	0.0000	0.2000	0.0000				1	Chelambra		29/07/2001				
2	13	19141005000000130	പടന്നയിൽ പെരുന്തൊടിപ്പാടം സ്കൂൾ	പടന്നയിൽ	പെരുന്തൊടിപ്പാടം സ്കൂൾ	0.200	1.2000	0.0000	0.0000	0.0000	0.2000	0.0000				1			29/07/2001				
3	13	19141005000000131	മാറണങ്ങാട്ട് പൊറ്റമ്മൽ ഇടവഴി	മാറണങ്ങാട്ട്	പൊറ്റമ്മൽ	0.750	1.2000	0.0000	0.0000	0.0000	0.7500	0.0500					Chelambra		29/07/2001	25000			

Supervisor's Signature



**Local Body Name : Chelambra Grama Panchayat**

**Form : Lanes**

**Sub Form : Lanes**

Serial No	Book Page Rec No	FormRefID	Lane Name	Starting Point	Ending Point	Description		Surface Type					Protection Wall Length(km)	Cost of construction from 1995	Last Maintenance Details	Remarks	Ward No	Panchayat No	WaterShed ID	Ac. Date and Book value	Addition Date and Cost	Deduction Date and Cost	Depreciation(%)
						Length (Km)	Width(m)	Cement(km)	Metal(km)	Gravel(km)	Katcha Road(km)												
1			2	3	4	5	6	7	8	9	10	11	12	13	14	15	16	17	18	19	20	21	
4	13	19141005000000132	ഇടിമുഴിക്കൽ മദ്രസ്സ് ഇടവഴി	ഇടിമുഴിക്കൽ മദ്രസ്സ്	വാലക്കാകുന്ന്	0.100	1.2000	0.0000	0.0000	0.0000	0.1000	0.4000					3	Chelambra		29/07/200	20000		
5	13	19141005000000133	വെള്ളച്ചാലി ചക്കുവളവ് ഇടവഴി	വെള്ളച്ചാലി	ചക്കുവളവ്	0.150	0.9000	0.0000	0.0000	0.0000	0.1500	0.0000						Chelambra		29/07/200	1		
6	13	19141005000000134	മുരിക്കാട്ട് എടമുണ്ടേടത്ത് നടപ്പാത	മുരിക്കാട്ട്	എടമുണ്ടേടത്ത്	0.300	1.2000	0.0000	0.0000	0.0000	0.3000	0.0000						Chelambra		29/07/200	1		

Supervisor's Signature

\_\_\_\_\_

**Local Body Name : Chelambra Grama Panchayat**

**Form : Lanes**

**Sub Form : Lanes**

Serial No	Book Page Rec No	FormRefID	Lane Name	Starting Point	Ending Point	Description		Surface Type					Protection Wall Length(km)	Cost of construction from 1995	Last Maintenance Details	Remarks	Ward No	Panchayat No	WaterShed ID	Ac. Date and Book value	Addition Date and Cost	Deduction Date and Cost	Depreciation(%)
						Length (Km)	Width(m)	Cement(km)	Metal(km)	Gravel(km)	Katcha Road(km)												
1			2	3	4	5	6	7	8	9	10	11	12	13	14	15	16	17	18	19	20	21	
7	13	19141005000000135	എടങ്ങപ്പാടം നെച്ചിയിലരു നടപ്പാത	എടങ്ങപ്പാടം	നെച്ചിയിലരു	0.300	1.2000	0.0000	0.0000	0.0000	0.3000	0.0600					Chelambra		29/07/200	25000			
8	13	19141005000000136	എൻ.എച്ച് ചെറിയമംഗലം അയ്യപ്പക്ഷേത്രം	എൻ.എച്ച് ചെറിയമംഗലം	അയ്യപ്പക്ഷേത്രം	0.175	1.2000	0.0000	0.0000	0.0000	0.1750	0.0000					Chelambra		29/07/200	1			
9	13	19141005000000137	പെരുമ്പാല മങ്ങാട്ടുകുളങ്ങര ഫുട്പാത്ത്	പെരുമ്പാല	മങ്ങാട്ടുകുളങ്ങര	0.250	1.2000	0.0000	0.0000	0.0000	0.2500	0.0400					Chelambra		29/07/200	25000			

Supervisor's Signature

\_\_\_\_\_

Local Body Name : Chelambra Grama Panchayat

Form : Lanes

Sub Form : Lanes

Serial No	Book Page Rec No	FormRefID	Lane Name	Starting Point	Ending Point	Description		Surface Type					Protection Wall Length(km)	Cost of construction from 1995	Last Maintenance Details	Remarks	Ward No	Panchayat No	WaterShed ID	Ac. Date and Book value	Addition Date and Cost	Deduction Date and Cost	Depreciation(%)
						Length (Km)	Width(m)	Cement(km)	Metal(km)	Gravel(km)	Katcha Road(km)												
1			2	3	4	5	6	7	8	9	10	11	12	13	14	15	16	17	18	19	20	21	
1	13	191410050000000138	കാവുളളക്കണ്ടി പുനാടത്തിൽ ഇടവഴി	കാവുളളക്കണ്ടി	പുനാടത്തിൽ	0.250	1.2000	0.0000	0.0000	0.0000	0.2500	0.0000					Chelambra		29/07/2001				
1	13	191410050000000139	ഉമ്മനാടിക്കുളം പുളിശ്ശേരിക്കുളം ഫുട്പാത്ത്	ഉമ്മനാടിക്കുളം	പുളിശ്ശേരിക്കുളം	0.200	1.2000	0.0000	0.0000	0.0000	0.2000	0.0000					Chelambra		29/07/2001				
1	14	191410050000000140	എടണ്ടിപ്പാടം കിഴക്കേതൊടി ഫുട്പാത്ത്	എടണ്ടിപ്പാടം	കിഴക്കേതൊടി	0.100	1.2000	0.0000	0.0000	0.0000	0.1000	0.0000					Chelambra		29/07/2001				

Supervisor's Signature

**Local Body Name : Chelambra Grama Panchayat**

**Form : Lanes**

**Sub Form : Lanes**

Serial No	Book Page Rec No	FormRefID	Lane Name	Starting Point	Ending Point	Description		Surface Type					Protection Wall Length(km)	Cost of construction from 1995	Last Maintenance Details	Remarks	Ward No	Panchayat No	WaterShed ID	Ac.Date and Book value	Addition Date and Cost	Deduction Date and Cost	Depreciation(%)
						Length (Km)	Width(m)	Cement(km)	Metal(km)	Gravel(km)	Katcha Road(km)												
1			2	3	4	5	6	7	8	9	10	11	12	13	14	15	16	17	18	19	20	21	
1	14	19141005000000141	ചൈപറ്റിലായി പുല്ലൂംകുന്ന് തുടവഴി	ചൈപറ്റിലായി	പുല്ലൂംകുന്ന്	0.100	1.2000	0.0000	0.0000	0.0000	0.1000	0.0000					Chelambra		29/07/200 - 50000				
1	14	19141005000000142	മടത്തിൽപടി പുല്ലൂംകുന്ന് തുടവഴി	മടത്തിൽപടി	പുല്ലൂംകുന്ന്	0.150	1.2000	0.0000	0.0000	0.0000	0.1500	0.0000											
1	14	19141005000000143	പുല്ലൂംകുന്ന് കോളനി കറുത്തടത്ത്	പുല്ലൂംകുന്ന് കോളനി	കറുത്തടത്ത് പുറായ്	0.100	1.2000	0.0000	0.0000	0.0000	0.1000	0.0000					Chelambra						

Supervisor's Signature

\_\_\_\_\_

Local Body Name : Chelambra Grama Panchayat

Form : Lanes

Sub Form : Lanes

Serial No	Book Page Rec No	FormRefID	Lane Name	Starting Point	Ending Point	Description		Surface Type					Protection Wall Length(km)	Cost of construction from 1995	Last Maintenance Details	Remarks	Ward No	Panchayat No	WaterShed ID	Ac. Date and Book value	Addition Date and Cost	Deduction Date and Cost	Depreciation(%)
						Length (Km)	Width(m)	Cement(km)	Metal(km)	Gravel(km)	Katcha Road(km)												
1			2	3	4	5	6	7	8	9	10	11	12	13	14	15	16	17	18	19	20	21	
1	14	191410050000000144	കുത്തുടൽ പരമ്പ മേലത്തുപുരായ്	കുത്തുടൽ പരമ്പ	മേലത്തുപുരായ്	0.100	1.2000	0.0000	0.0000	0.0000	0.1000	0.0000					Chelambra		29/07/2001				
1	14	191410050000000145	പടിഞ്ഞാറ്റിൻപൈ പുതിയാട്ട് ഫുട്പാത്ത്	പടിഞ്ഞാറ്റിൻപൈ	പുതിയാട്ട്	0.300	1.2000	0.0000	0.0000	0.0000	0.3000	0.0300					Chelambra		29/07/2001	15000			
1	14	191410050000000146	പടിഞ്ഞാറ്റിൻപടി താഴെതൊടി കുനിക്കാട്ട്	പടിഞ്ഞാറ്റിൻപടി	കുനിക്കാട്ട്	0.150	2.4000	0.0000	0.0000	0.0000	0.1500	0.0000					Chelambra		29/07/2001				

Supervisor's Signature

Local Body Name : Chelambra Grama Panchayat

Form : Lanes

Sub Form : Lanes

Serial No	Book Page Rec No	FormRefID	Lane Name	Starting Point	Ending Point	Description		Surface Type					Protection Wall Length(km)	Cost of construction from 1995	Last Maintenance Details	Remarks	Ward No	Panchayat No	WaterShed ID	Ac. Date and Book value	Addition Date and Cost	Deduction Date and Cost	Depreciation(%)
						Length (Km)	Width(m)	Cement(km)	Metal(km)	Gravel(km)	Katcha Road(km)												
1			2	3	4	5	6	7	8	9	10	11	12	13	14	15	16	17	18	19	20	21	
1	14	19141005000000147	പെരുംകുളം വെണ്ണായൂർ അമ്പലപ്പടി	പെരുംകുളം	അമ്പലപ്പടി	0.300	1.2000	0.0000	0.0000	0.0000	0.3000	0.0000					Chelambra		29/07/2001				
2	14	19141005000000148	പുതിയോത്ത് ഫുട്പാത്ത്	പടിഞ്ഞാറ്റിൻ ചൈ	പുതിയോത്ത്	0.100	1.2000	0.0000	0.0000	0.0000	0.1000	0.0000					Chelambra		29/07/2001				
2	14	19141005000000149	താഴെ മാന്താറ്റിൻ പടി പാളാത്ത്പടി ഫുട്പാത്ത്	താഴെ പടിഞ്ഞാറ്റിൻ ചൈ	പാളാത്ത്പടി	0.100	1.2000	0.0000	0.0000	0.0000	0.1000	0.0000					Chelambra		29/07/2001				

Supervisor's Signature

**Local Body Name : Chelambra Grama Panchayat**

**Form : Lanes**

**Sub Form : Lanes**

Serial No	Book Page Rec No	FormRefID	Lane Name	Starting Point	Ending Point	Description		Surface Type					Protection Wall Length(km)	Cost of construction from 1995	Last Maintenance Details	Remarks	Ward No	Panchayat No	WaterShed ID	Ac. Date and Book value	Addition Date and Cost	Deduction Date and Cost	Depreciation(%)
						Length (Km)	Width(m)	Cement(km)	Metal(km)	Gravel(km)	Katcha Road(km)												
1			2	3	4	5	6	7	8	9	10	11	12	13	14	15	16	17	18	19	20	21	
2	15	19141005000000150	പൈങ്ങോട്ടൂർ താഴഞ്ചേരി ഫുട്പാത്ത്	പൈങ്ങോട്ടൂർ	താഴഞ്ചേരി	0.200	1.2000	0.0000	0.0000	0.0000	0.2000	0.0000					Chelambra		29/07/2001				
2	15	19141005000000151	ചോലയിൽ പുറയി തുടവഴി	ചീനാടം	ചോലയിൽ	0.500	1.2000	0.0500	0.0000	0.0000	0.4500	0.0000					Chelambra		29/07/2001	100000			
2	15	19141005000000152	കരിമ്പയിൽ കുബളത്തു് അരു ഫുട്പാത്ത്	അഗശാല റോഡ് മുണ്ടങ്ങാട്ട്	നീരാണ തെക്കൈതെ റാട്	0.250	1.2000	0.0000	0.0000	0.0000	0.2500	0.0000					Chelambra		29/07/2001				

Supervisor's Signature

\_\_\_\_\_

**Local Body Name : Chelambra Grama Panchayat**

**Form : Lanes**

**Sub Form : Lanes**

Serial No	Book Page Rec No	FormRefID	Lane Name	Starting Point	Ending Point	Description		Surface Type					Protection Wall Length(km)	Cost of construction from 1995	Last Maintenance Details	Remarks	Ward No	Panchayat No	WaterShed ID	Ac. Date and Book value	Addition Date and Cost	Deduction Date and Cost	Depreciation(%)
						Length (Km)	Width(m)	Cement(km)	Metal(km)	Gravel(km)	Katcha Road(km)												
1			2	3	4	5	6	7	8	9	10	11	12	13	14	15	16	17	18	19	20	21	
2	15	19141005000000153	മേക്കുപാടം ഫുട്പാത്ത്	പള്ളി കുളം ചാലിപറമ്പ് റോഡ്	മാളിയേക്കൽ അരു	0.250	1.2000	0.0000	0.0000	0.0000	0.2500	0.0000					Chelambra		29/07/2001				
2	15	19141005000000154	മേക്കുപാടം ഇല്ലത്തു പുറയി ഫുട്പാത്ത്	മേക്കുപാടം	ഇല്ലത്തു പുറയി	0.180	1.2000	0.0000	0.0000	0.0000	0.1800	0.0000					Chelambra		29/07/2001				
2	15	19141005000000155	ചാലിപറമ്പ് കുറ്റിയിൽ റോഡ്	ചാലിപറമ്പ്	മേക്കുപാടം	0.200	1.2000	0.0000	0.0000	0.0000	0.2000	0.0000					Chelambra		29/07/2001				

Supervisor's Signature

\_\_\_\_\_



**Local Body Name : Chelambra Grama Panchayat**

**Form : Lanes**

**Sub Form : Lanes**

Serial No	Book Page Rec No	FormRefID	Lane Name	Starting Point	Ending Point	Description		Surface Type					Protection Wall Length(km)	Cost of construction from 1995	Last Maintenance Details	Remarks	Ward No	Panchayat No	WaterShed ID	Ac. Date and Book value	Addition Date and Cost	Deduction Date and Cost	Depreciation(%)
						Length (Km)	Width(m)	Cement(km)	Metal(km)	Gravel(km)	Katcha Road(km)												
1			2	3	4	5	6	7	8	9	10	11	12	13	14	15	16	17	18	19	20	21	
2	15	19141005000000156	പടിഞ്ഞാറെതൊടി തുടവഴി	പുല്ലിപറമ്പ എളന്നുമ്മൽ	ഇളന്നുമ്മൽ പടിഞ്ഞാറെ പാടം	0.750	1.2000	0.0000	0.0000	0.0000	0.7500	0.0000					Chelambra		29/07/2001				
2	15	19141005000000157	ചങ്ങരൻചോലപുറായ് കൊയിലിപ്പാടം	ചങ്ങരൻചോലപുറായ്	കൊയിലിപ്പാടത്ത്	0.700	1.2000	0.0000	0.0000	0.0000	0.7000	0.0000					Chelambra		29/07/2001				
4	15	19141005000000158	പാറയിൽകുഴിമ്പിൽ ഫുട്പാത്ത്	പാറയിൽ	കുഴുമ്പിൽ	1.000	1.2000	0.0000	0.0000	0.0000	1.0000	0.0000				16	Chelambra		29/07/2001				

Supervisor's Signature

\_\_\_\_\_

**Local Body Name : Chelambra Grama Panchayat**

**Form : Lanes**

**Sub Form : Lanes**

Serial No	Book Page Rec No	FormRefID	Lane Name	Starting Point	Ending Point	Description		Surface Type					Protection Wall Length(km)	Cost of construction from 1995	Last Maintenance Details	Remarks	Ward No	Panchayat No	WaterShed ID	Ac. Date and Book value	Addition Date and Cost	Deduction Date and Cost	Depreciation(%)
						Length (Km)	Width(m)	Cement(km)	Metal(km)	Gravel(km)	Katcha Road(km)												
1			2	3	4	5	6	7	8	9	10	11	12	13	14	15	16	17	18	19	20	21	
3	15	19141005000000159	പാറയിൽ കളത്തുംതൊടി ഫുട്പാത്ത്	പാറയിൽ	കളത്തുംതൊടി	0.800	1.2000	0.0000	0.0000	0.0000	0.8000	0.0000				16	Chelambra		29/07/2001				
3	16	19141005000000160	പടനയിൽ കളത്തുംതൊടി ഫുട്പാത്ത്	പടനയിൽ	കളത്തുംതൊടി	0.800	1.2000	0.0000	0.0000	0.0000	0.8000	0.0000					Chelambra		29/07/2001				
3	16	19141005000000161	പടനയിൽ കുഴിയാനിപ്പുറം ഫുട്പാത്ത്	പടനയിൽ	കുഴിയാനിപ്പുറം	0.800	1.2000	0.0000	0.0000	0.0000	0.8000	0.0000				16	Chelambra		29/07/2001				

Supervisor's Signature

\_\_\_\_\_

**Local Body Name : Chelambra Grama Panchayat**

**Form : Lanes**

**Sub Form : Lanes**

Serial No	Book Page Rec No	FormRefID	Lane Name	Starting Point	Ending Point	Description		Surface Type					Protection Wall Length(km)	Cost of construction from 1995	Last Maintenance Details	Remarks	Ward No	Panchayat No	WaterShed ID	Ac. Date and Book value	Addition Date and Cost	Deduction Date and Cost	Depreciation(%)
						Length (Km)	Width(m)	Cement(km)	Metal(km)	Gravel(km)	Katcha Road(km)												
1			2	3	4	5	6	7	8	9	10	11	12	13	14	15	16	17	18	19	20	21	
3	16	19141005000000162	മലയിൽ പടനയിൽ ഇടവഴി	മലയിൽ	പടനയിൽ	0.300	1.2000	0.0000	0.0000	0.0000	0.3000	0.0000				16	Chelambra		29/07/2001				
3	16	19141005000000163	പടനയിൽ പുല്ലിക്കടവ് ഫുട്പാത്ത്	പടനയിൽ	പുല്ലിക്കടവ്	0.350	1.2000	0.0000	0.0000	0.0000	0.3500	0.0200				16	Chelambra		29/07/2001	10000			
3	16	19141005000000164	പാറക്കടവ് കളത്തുകണ്ടി ഇടവഴി	പാറക്കടവ്	കളത്തുകണ്ടി	0.300	1.2000	0.0000	0.0000	0.0000	0.3000	0.0000					Chelambra		29/07/2001				

Supervisor's Signature

Local Body Name : Chelambra Grama Panchayat

Form : Lanes

Sub Form : Lanes

Serial No	Book Page Rec No	FormRefID	Lane Name	Starting Point	Ending Point	Description		Surface Type					Protection Wall Length(km)	Cost of construction from 1995	Last Maintenance Details	Remarks	Ward No	Panchayat No	WaterShed ID	Ac. Date and Book value	Addition Date and Cost	Deduction Date and Cost	Depreciation(%)
						Length (Km)	Width(m)	Cement(km)	Metal(km)	Gravel(km)	Katcha Road(km)												
1			2	3	4	5	6	7	8	9	10	11	12	13	14	15	16	17	18	19	20	21	
3	16	19141005000000165	മുനമ്പത്ത് കടവ് വടക്കേക്കര ഇടവഴി	മുനമ്പത്ത് കടവ്	വടക്കേക്കര	0.450	1.2000	0.0000	0.0000	0.0000	0.4500	0.0000					Chelambra		29/07/2001				
3	16	19141005000000166	പുല്ലിപ്പുറത്ത് റോഷൻ ഷാപ്പ് പടനയിൽ	പുല്ലിപ്പുറത്ത് റോഷൻ ഷാപ്പ്	പടനയിൽ	0.600	1.2000	0.0000	0.0000	0.0000	0.6000	0.0300					Chelambra		29/07/20012000				
3	16	19141005000000167	പള്ളിയാളി കുമ്മങ്ങിരി ഇടവഴി		കുമ്മങ്ങിരി	0.500	1.2000	0.0000	0.0000	0.0000	0.5000	0.0000					Chelambra		29/07/2001				

Supervisor's Signature

Local Body Name : Chelambra Grama Panchayat

Form : Lanes

Sub Form : Lanes

Serial No	Book Page Rec No	FormRefID	Lane Name	Starting Point	Ending Point	Description		Surface Type					Protection Wall Length(km)	Cost of construction from 1995	Last Maintenance Details	Remarks	Ward No	Panchayat No	WaterShed ID	Ac. Date and Book value	Addition Date and Cost	Deduction Date and Cost	Depreciation(%)
						Length (Km)	Width(m)	Cement(km)	Metal(km)	Gravel(km)	Katcha Road(km)												
1			2	3	4	5	6	7	8	9	10	11	12	13	14	15	16	17	18	19	20	21	
3	16	19141005000000168	മുരിക്കോളിൻപുറായ് തുടവഴി	കുന്ദൂൾ വളവ്	മുരിക്കോളിൻ പുറായ്	0.500	1.2000	0.0000	0.0000	0.0000	0.5000	0.0000					Chelambra		29/07/2001				
4	16	19141005000000169	കുന്ദൂൾ വളവ് ഹെൽത്ത് സെന്റർ ഫുട്പാത്ത്	കുന്ദൂൾ വളവ്	ഹെൽത്ത് സെന്റർ	0.500	1.2000	0.0000	0.0000	0.0000	0.5000	0.0500					Chelambra		29/07/20015000				
4	17	19141005000000170	താഴത്തെപ്പടി തുടവഴി	കുറ്റിച്ചാല	പുല്ലിച്ചറമ്പ്	0.500	1.2000	0.0000	0.0000	0.0000	0.5000	0.0000					Chelambra		29/07/20015000				

Supervisor's Signature

\_\_\_\_\_

Local Body Name : Chelambra Grama Panchayat

Form : Lanes

Sub Form : Lanes

Serial No	Book Page Rec No	FormRefID	Lane Name	Starting Point	Ending Point	Description		Surface Type					Protection Wall Length(km)	Cost of construction from 1995	Last Maintenance Details	Remarks	Ward No	Panchayat No	WaterShed ID	Ac. Date and Book value	Addition Date and Cost	Deduction Date and Cost	Depreciation(%)
						Length (Km)	Width(m)	Cement(km)	Metal(km)	Gravel(km)	Katcha Road(km)												
1			2	3	4	5	6	7	8	9	10	11	12	13	14	15	16	17	18	19	20	21	
4	17	19141005000000171	ചാലിപ്പറമ്പ് കുറ്റിരിപ്പുറത്ത് തുടവഴി	ചാലിപ്പറമ്പ്	കുറ്റിരിപ്പുറത്ത്	0.500	1.2000	0.0000	0.0000	0.0000	0.5000	0.0000					Chelambra		29/07/2001				
4	17	19141005000000172	ചാലിപ്പറമ്പ് വാപ്പാൻകുളങ്ങര തുടവഴി	ചാലിപ്പറമ്പ്	വാപ്പാൻകുളങ്ങര	0.500	1.2000	0.0000	0.0000	0.0000	0.5000	0.0000					Chelambra		29/07/2001				
4	17	19141005000000174	താനിക്കൽ തുടവഴി	മാപ്പിളതായ	താനിക്കൽ	0.600	1.2000	0.0000	0.0000	0.0000	0.6000	0.0000					Chelambra		29/07/2001				

Supervisor's Signature

**Local Body Name : Chelambra Grama Panchayat**

**Form : Lanes**

**Sub Form : Lanes**

Serial No	Book Page Rec No	FormRefID	Lane Name	Starting Point	Ending Point	Description		Surface Type					Protection Wall Length(km)	Cost of construction from 1995	Last Maintenance Details	Remarks	Ward No	Panchayat No	WaterShed ID	Ac. Date and Book value	Addition Date and Cost	Deduction Date and Cost	Depreciation(%)
						Length (Km)	Width(m)	Cement(km)	Metal(km)	Gravel(km)	Katcha Road(km)												
1			2	3	4	5	6	7	8	9	10	11	12	13	14	15	16	17	18	19	20	21	
4	17	191410050000000175	മക്കാട്ട ഇടവഴി	കുറ്റിപ്പുറമ്പ് റോഡ്	വയൽ	0.700	1.2000	0.0000	0.0000	0.0000	0.7000	0.0000					Chelambra		29/07/2001				
4	17	191410050000000176	കൊടുമുളിൽ ഇടവഴി	ചേലേമ്പ്രപ്പാടം വയൽ	ഇത്തിളാംകുന്ന് റോഡ്	0.800	1.5000	0.0000	0.0000	0.0000	0.8000	0.0000					Chelambra		29/07/2001				
4	17	191410050000000177	നമ്പീരി ഇടവഴി	നാലാംകണ്ടം	നമ്പീരി	0.150	1.0000	0.0000	0.0000	0.0000	0.1500	0.0000					Chelambra						

Supervisor's Signature

\_\_\_\_\_

**Local Body Name : Chelambra Grama Panchayat**

**Form : Lanes**

**Sub Form : Lanes**

Serial No	Book Page Rec No	FormRefID	Lane Name	Starting Point	Ending Point	Description		Surface Type					Protection Wall Length(km)	Cost of construction from 1995	Last Maintenance Details	Remarks	Ward No	Panchayat No	WaterShed ID	Ac.Date and Book value	Addition Date and Cost	Deduction Date and Cost	Depreciation(%)
						Length (Km)	Width(m)	Cement(km)	Metal(km)	Gravel(km)	Katcha Road(km)												
1			2	3	4	5	6	7	8	9	10	11	12	13	14	15	16	17	18	19	20	21	
0	19	19141005000000196	മങ്ങാട്ടയിൽ മാളാത്ത് പുറായ് ഇടവഴി			0.250	1.5000	0.0000	0.0000	0.0000	0.2500	0.0000											
0	19	19141005000000197	കരങ്ങാട്ടു അംഗൻവാടി ഇടവഴി			0.125	1.5000	0.0000	0.0000	0.0000	0.1250	0.0000											
0	19	19141005000000198	കുന്ദളത്ത് ഇടവഴി			0.300	1.5000	0.0000	0.0000	0.0000	0.3000	0.0000											

Supervisor's Signature

\_\_\_\_\_



**Local Body Name : Chelambra Grama Panchayat**

**Form : Lanes**

**Sub Form : Lanes**

Serial No	Book Page Rec No	FormRefID	Lane Name	Starting Point	Ending Point	Description		Surface Type					Protection Wall Length(km)	Cost of construction from 1995	Last Maintenance Details	Remarks	Ward No	Panchayat No	WaterShed ID	Ac.Date and Book value	Addition Date and Cost	Deduction Date and Cost	Depreciation(%)
						Length (Km)	Width(m)	Cement(km)	Metal(km)	Gravel(km)	Katcha Road(km)												
1			2	3	4	5	6	7	8	9	10	11	12	13	14	15	16	17	18	19	20	21	
0	19	19141005000000199	വാലഞ്ചേരി പാമ്പ് തുടവഴി			0.300	1.5000	0.0000	0.0000	0.0000	0.3000	0.0000											
0	20	19141005000000200	പുറത്താട്ടു പുറായ് തുടവഴി			0.100	1.5000	0.0000	0.0000	0.0000	0.1000	0.0000											
0	20	19141005000000201	കൊല്ലം കണ്ടി കരിമ്പനക്കൽ തുടവഴി			0.300	1.5000	0.0000	0.0000	0.0000	0.3000	0.0000				7							

Supervisor's Signature

\_\_\_\_\_

Local Body Name : Chelambra Grama Panchayat

Form : Lanes

Sub Form : Lanes

Serial No	Book Page Rec No	FormRefID	Lane Name	Starting Point	Ending Point	Description		Surface Type					Protection Wall Length(km)	Cost of construction from 1995	Last Maintenance Details	Remarks	Ward No	Panchayat No	WaterShed ID	Ac.Date and Book value	Addition Date and Cost	Deduction Date and Cost	Depreciation(%)
						Length (Km)	Width(m)	Cement(km)	Metal(km)	Gravel(km)	Katcha Road(km)												
1			2	3	4	5	6	7	8	9	10	11	12	13	14	15	16	17	18	19	20	21	
0	20	19141005000000202	എൻ എച്ച് ചക്കിങ്ങൽ ഇടവഴി			0.036	0.5000	0.0000	0.0000	0.0000	0.0360	0.0000				4							
0	20	19141005000000203	ചെമ്പ്രാട്ടിൽ തട്ടാത്ത് ഇടവഴി			0.013	0.5000	0.0000	0.0000	0.0000	0.0130	0.0000				4							
0	20	19141005000000204	ചെമ്പ്രാട്ടിൽ പള്ളിക്കുളം മാലപറമ്പ് ഇടവഴി			0.040	0.5000	0.0000	0.0000	0.0000	0.0400	0.0000				4							

Supervisor's Signature

\_\_\_\_\_

**Local Body Name : Chelambra Grama Panchayat**

**Form : Lanes**

**Sub Form : Lanes**

Serial No	Book Page Rec No	FormRefID	Lane Name	Starting Point	Ending Point	Description		Surface Type					Protection Wall Length(km)	Cost of construction from 1995	Last Maintenance Details	Remarks	Ward No	Panchayat No	WaterShed ID	Ac.Date and Book value	Addition Date and Cost	Deduction Date and Cost	Depreciation(%)
						Length (Km)	Width(m)	Cement(km)	Metal(km)	Gravel(km)	Katcha Road(km)												
1			2	3	4	5	6	7	8	9	10	11	12	13	14	15	16	17	18	19	20	21	
0	20	19141005000000205	ചാലിയപറമ്പ് വിലാശ്ശേരി തുടവഴി			0.045	0.5000	0.0000	0.0000	0.0000	0.0450	0.0000				4							
0	20	19141005000000206	കുത്തേടത്ത് പുറായ് മേലത്ത് പുറായ്			0.010	1.2000	0.0000	0.0000	0.0000	0.0100	0.0000				6							
0	20	19141005000000207	പുല്ലാകുന്ന് എസ്.സി കോളനി റോഡ്			0.005	1.2000	0.0000	0.0000	0.0000	0.0050	0.0000				6							

Supervisor's Signature

\_\_\_\_\_

**Local Body Name : Chelambra Grama Panchayat**

**Form : Lanes**

**Sub Form : Lanes**

Serial No	Book Page Rec No	FormRefID	Lane Name	Starting Point	Ending Point	Description		Surface Type					Protection Wall Length(km)	Cost of construction from 1995	Last Maintenance Details	Remarks	Ward No	Panchayat No	WaterShed ID	Ac.Date and Book value	Addition Date and Cost	Deduction Date and Cost	Depreciation(%)
						Length (Km)	Width(m)	Cement(km)	Metal(km)	Gravel(km)	Katcha Road(km)												
1			2	3	4	5	6	7	8	9	10	11	12	13	14	15	16	17	18	19	20	21	
0	20	19141005000000208	ഇടിയാട്ടുപുറത്ത് പുല്ലാകുന്ന് അംഗൻവാടി			0.020	1.5000	0.0000	0.0000	0.0000	0.0200	0.0000				6							
0	20	19141005000000209	മണനാട്ട് പുല്ലാകുന്ന് ഇടവഴി			0.010	1.5000	0.0000	0.0000	0.0000	0.0100	0.0000				6							
0	21	19141005000000216	മൈലാഞ്ചി വളവ് കള്ളിക്കാട്ടിൽ ഇടവഴി			0.011	0.5000	0.0000	0.0000	0.0000	0.0110	0.0000				13							

Supervisor's Signature

\_\_\_\_\_

**Local Body Name : Chelambra Grama Panchayat**

**Form : Lanes**

**Sub Form : Lanes**

Serial No	Book Page Rec No	FormRefID	Lane Name	Starting Point	Ending Point	Description		Surface Type					Protection Wall Length(km)	Cost of construction from 1995	Last Maintenance Details	Remarks	Ward No	Panchayat No	WaterShed ID	Ac.Date and Book value	Addition Date and Cost	Deduction Date and Cost	Depreciation(%)
						Length (Km)	Width(m)	Cement(km)	Metal(km)	Gravel(km)	Katcha Road(km)												
1			2	3	4	5	6	7	8	9	10	11	12	13	14	15	16	17	18	19	20	21	
0	21	19141005000000217	ചെറുപറമ്പത്ത് തുടവഴി			0.011	1.0000	0.0000	0.0000	0.0000	0.0110	0.0000				13							
0	21	19141005000000218	കാരിക്കം പുറത്ത് തെക്കെ തുടവഴി			0.011	1.0000	0.0000	0.0000	0.0000	0.0110	0.0000				13							
0	21	19141005000000219	തച്ചാട്ട് തെക്കെ തുടവഴി			0.027	1.0000	0.0000	0.0000	0.0000	0.0270	0.0000				13							

Supervisor's Signature

\_\_\_\_\_

**Local Body Name : Chelambra Grama Panchayat**

**Form : Lanes**

**Sub Form : Lanes**

Serial No	Book Page Rec No	FormRefID	Lane Name	Starting Point	Ending Point	Description		Surface Type					Protection Wall Length(km)	Cost of construction from 1995	Last Maintenance Details	Remarks	Ward No	Panchayat No	WaterShed ID	Ac.Date and Book value	Addition Date and Cost	Deduction Date and Cost	Depreciation(%)
						Length (Km)	Width(m)	Cement(km)	Metal(km)	Gravel(km)	Katcha Road(km)												
1			2	3	4	5	6	7	8	9	10	11	12	13	14	15	16	17	18	19	20	21	
0	22	19141005000000220	നെച്ചിറയ്ക്കുറ്റിയിൽ ആശാരി കോവ് ഇടവഴി			0.030	1.0000	0.0000	0.0000	0.0000	0.0300	0.0000				13							
0	22	19141005000000221	കേലയിൽ പുരായ് ആശാരിക്കാവ് ഇടവഴി			0.028	1.0000	0.0000	0.0000	0.0000	0.0280	0.0000				13							
0	22	19141005000000222	മണ്ണാരക്കൽ ഇടവഴി			0.019	1.0000	0.0000	0.0000	0.0000	0.0190	0.0000				13							

Supervisor's Signature

\_\_\_\_\_

**Local Body Name : Chelambra Grama Panchayat**

**Form : Lanes**

**Sub Form : Lanes**

Serial No	Book Page Rec No	FormRefID	Lane Name	Starting Point	Ending Point	Description		Surface Type					Protection Wall Length(km)	Cost of construction from 1995	Last Maintenance Details	Remarks	Ward No	Panchayat No	WaterShed ID	Ac.Date and Book value	Addition Date and Cost	Deduction Date and Cost	Depreciation(%)
						Length (Km)	Width(m)	Cement(km)	Metal(km)	Gravel(km)	Katcha Road(km)												
1			2	3	4	5	6	7	8	9	10	11	12	13	14	15	16	17	18	19	20	21	
0	22	19141005000000223	എരഞ്ഞിപുറത്ത് തുടവഴി			0.017	1.0000	0.0000	0.0000	0.0000	0.0170	0.0000				13							
0	22	19141005000000224	കൊടിയമ്പലത്ത് തുടവഴി			0.009	1.0000	0.0000	0.0000	0.0000	0.0090	0.0000				18							
0	22	19141005000000225	കഞ്ഞിത്തൊടി തുടവഴി			0.019	1.0000	0.0000	0.0000	0.0000	0.0190	0.0000				13							

Supervisor's Signature

\_\_\_\_\_

**Local Body Name : Chelambra Grama Panchayat**

**Form : Lanes**

**Sub Form : Lanes**

Serial No	Book Page Rec No	FormRefID	Lane Name	Starting Point	Ending Point	Description		Surface Type					Protection Wall Length(km)	Cost of construction from 1995	Last Maintenance Details	Remarks	Ward No	Panchayat No	WaterShed ID	Ac.Date and Book value	Addition Date and Cost	Deduction Date and Cost	Depreciation(%)
						Length (Km)	Width(m)	Cement(km)	Metal(km)	Gravel(km)	Katcha Road(km)												
1			2	3	4	5	6	7	8	9	10	11	12	13	14	15	16	17	18	19	20	21	
0	22	19141005000000226	കാരായി ഇടവഴി			0.011	1.0000	0.0000	0.0000	0.0000	0.0110	0.0000				13							
0	22	19141005000000227	കോട്ടേപ്പുറത്ത് മാളാത്ത് ഇടവഴി			0.020	1.0000	0.0000	0.0000	0.0000	0.0200	0.0000				13							
0	22	19141005000000228	ചേനാട്ടിൽ എസ്.സി കോളനി			0.036	1.0000	0.0000	0.0000	0.0000	0.0360	0.0000				13							

Supervisor's Signature

\_\_\_\_\_



**Local Body Name : Chelambra Grama Panchayat**

**Form : Lanes**

**Sub Form : Lanes**

Serial No	Book Page Rec No	FormRefID	Lane Name	Starting Point	Ending Point	Description		Surface Type					Protection Wall Length(km)	Cost of construction from 1995	Last Maintenance Details	Remarks	Ward No	Panchayat No	WaterShed ID	Ac. Date and Book value	Addition Date and Cost	Deduction Date and Cost	Depreciation(%)
						Length (Km)	Width(m)	Cement(km)	Metal(km)	Gravel(km)	Katcha Road(km)												
1			2	3	4	5	6	7	8	9	10	11	12	13	14	15	16	17	18	19	20	21	
0	22	19141005000000229	പുത്തലത്ത് ചേനാട്ടിൽ ഇടവഴി			0.034	1.0000	0.0000	0.0000	0.0000	0.0340	0.0000				13							
0	23	19141005000000230	പെരുണ്ണിരി തുപ്പൻകുളം പനയപ്പുറം			1.800	1.0000	0.0000	0.0000	0.0000	1.8000	0.0000				13							
0	23	19141005000000231	പുളപൊയിൽ കാരായി പുറായ് ഹുട്പാത്ത്			0.030	1.0000	0.0000	0.0000	0.0000	0.0300	0.0000				13							

Supervisor's Signature

\_\_\_\_\_

**Local Body Name : Chelambra Grama Panchayat**

**Form : Lanes**

**Sub Form : Lanes**

Serial No	Book Page Rec No	FormRefID	Lane Name	Starting Point	Ending Point	Description		Surface Type					Protection Wall Length(km)	Cost of construction from 1995	Last Maintenance Details	Remarks	Ward No	Panchayat No	WaterShed ID	Ac. Date and Book value	Addition Date and Cost	Deduction Date and Cost	Depreciation(%)
						Length (Km)	Width(m)	Cement(km)	Metal(km)	Gravel(km)	Katcha Road(km)												
1			2	3	4	5	6	7	8	9	10	11	12	13	14	15	16	17	18	19	20	21	
0	23	19141005000000232	ചേമ്പ്രയിൽ പുറത്ത് എസ്.സി കോളനി റോഡ്			0.040	1.0000	0.0000	0.0000	0.0000	0.0400	0.0000				13							
0	23	19141005000000233	കഞ്ഞിത്തൊടി കോട്ടേപ്പുറത്ത് ഫുട്പാത്ത്			0.022	1.0000	0.0000	0.0000	0.0000	0.0220	0.0000				13							
0	23	19141005000000234	എളന്നുമ്മൽ ലൈബ്രറി ഫുട്പാത്ത്			0.004	1.0000	0.0000	0.0000	0.0000	0.0040	0.0000				13							

Supervisor's Signature

\_\_\_\_\_

**Local Body Name : Chelambra Grama Panchayat**

**Form : Lanes**

**Sub Form : Lanes**

Serial No	Book Page Rec No	FormRefID	Lane Name	Starting Point	Ending Point	Description		Surface Type					Protection Wall Length(km)	Cost of construction from 1995	Last Maintenance Details	Remarks	Ward No	Panchayat No	WaterShed ID	Ac. Date and Book value	Addition Date and Cost	Deduction Date and Cost	Depreciation(%)
						Length (Km)	Width(m)	Cement(km)	Metal(km)	Gravel(km)	Katcha Road(km)												
1			2	3	4	5	6	7	8	9	10	11	12	13	14	15	16	17	18	19	20	21	
0	23	19141005000000235	പട്ടളപ്പൊയിൽ പണാചത്തിങ്ങൽ ഹൂട്പാത്ത്			0.015	1.0000	0.0000	0.0000	0.0000	0.0150	0.0000				13							
0	23	19141005000000236	പെരുണ്ണിരിത്തോട ചക്കുളങ്ങര ചേനാട്ടിൽ			0.011	2.0000	0.0000	0.0000	0.0000	0.0110	0.0000				13							
0	24	19141005000000248	കമ്മലശ്ശേരി തുടവഴി			0.020	1.0000	0.0000	0.0000	0.0000	0.0200	0.0000				3							

Supervisor's Signature

\_\_\_\_\_

**Local Body Name : Chelambra Grama Panchayat**

**Form : Lanes**

**Sub Form : Lanes**

Serial No	Book Page Rec No	FormRefID	Lane Name	Starting Point	Ending Point	Description		Surface Type					Protection Wall Length(km)	Cost of construction from 1995	Last Maintenance Details	Remarks	Ward No	Panchayat No	WaterShed ID	Ac.Date and Book value	Addition Date and Cost	Deduction Date and Cost	Depreciation(%)
						Length (Km)	Width(m)	Cement(km)	Metal(km)	Gravel(km)	Katcha Road(km)												
1			2	3	4	5	6	7	8	9	10	11	12	13	14	15	16	17	18	19	20	21	
0	24	19141005000000249	കുറ്റിരി പടി വെള്ളചാലി ഇടവഴി			0.010	1.0000	0.0000	0.0000	0.0000	0.0100	0.0000				3							
0	25	19141005000000250	ചന്ദ്രമതാടി ചാലിപറമ്പ് ഇടവഴി			0.015	1.0000	0.0000	0.0000	0.0000	0.0150	0.0000				3							
0	25	19141005000000251	ചക്കമുക്ക് വെള്ളചാലി പാത്ത് വേ			0.018	1.0000	0.0000	0.0000	0.0000	0.0180	0.0000				3							

Supervisor's Signature

\_\_\_\_\_

**Local Body Name : Chelambra Grama Panchayat**

**Form : Lanes**

**Sub Form : Lanes**

Serial No	Book Page Rec No	FormRefID	Lane Name	Starting Point	Ending Point	Description		Surface Type					Protection Wall Length(km)	Cost of construction from 1995	Last Maintenance Details	Remarks	Ward No	Panchayat No	WaterShed ID	Ac. Date and Book value	Addition Date and Cost	Deduction Date and Cost	Depreciation(%)
						Length (Km)	Width(m)	Cement(km)	Metal(km)	Gravel(km)	Katcha Road(km)												
1			2	3	4	5	6	7	8	9	10	11	12	13	14	15	16	17	18	19	20	21	
0	25	19141005000000257	ചേലമ്പ്രാം മന്ദിരം കോഴിശ്ശേരി അരു ഫുട്പാത്ത്			0.035	1.2000	0.0000	0.0000	0.0000	0.0350	0.0000				10							
0	25	19141005000000258	വൈലാട്ട് നെച്ചികുറ്റിയിൽ ഫുട്പാത്ത്			0.015	1.2000	0.0000	0.0000	0.0000	0.0150	0.0000				10							
0	25	19141005000000259	മുരുക്കോളിൽ ഫുട്പാത്ത്			0.015	1.2000	0.0000	0.0000	0.0000	0.0150	0.0000				10							

Supervisor's Signature

\_\_\_\_\_

**Local Body Name : Chelambra Grama Panchayat**

**Form : Lanes**

**Sub Form : Lanes**

Serial No	Book Page Rec No	FormRefID	Lane Name	Starting Point	Ending Point	Description		Surface Type					Protection Wall Length(km)	Cost of construction from 1995	Last Maintenance Details	Remarks	Ward No	Panchayat No	WaterShed ID	Ac. Date and Book value	Addition Date and Cost	Deduction Date and Cost	Depreciation(%)
						Length (Km)	Width(m)	Cement(km)	Metal(km)	Gravel(km)	Katcha Road(km)												
1			2	3	4	5	6	7	8	9	10	11	12	13	14	15	16	17	18	19	20	21	
0	26	19141005000000267	തയ്യിലപാറ്റ വിളക്കൻഞ്ചേരി ഫുട്പാത്ത്			0.040	1.2000	0.0000	0.0000	0.0000	0.0400	0.0000				11							
0	26	19141005000000268	കിളിയങ്ങാട് കോഴിപള്ളി ഫുട്പാത്ത്			0.040	1.0000	0.0000	0.0000	0.0000	0.0400	0.0000				11							
0	26	19141005000000269	പനയപ്പുറം കിളിയങ്ങാട്ടുരു ഫുട്പാത്ത്			0.040	1.2000	0.0000	0.0000	0.0000	0.0400	0.0000				12							

Supervisor's Signature

\_\_\_\_\_

**Local Body Name : Chelambra Grama Panchayat**

**Form : Lanes**

**Sub Form : Lanes**

Serial No	Book Page Rec No	FormRefID	Lane Name	Starting Point	Ending Point	Description		Surface Type					Protection Wall Length(km)	Cost of construction from 1995	Last Maintenance Details	Remarks	Ward No	Panchayat No	WaterShed ID	Ac. Date and Book value	Addition Date and Cost	Deduction Date and Cost	Depreciation(%)
						Length (Km)	Width(m)	Cement(km)	Metal(km)	Gravel(km)	Katcha Road(km)												
1			2	3	4	5	6	7	8	9	10	11	12	13	14	15	16	17	18	19	20	21	
0	27	19141005000000270	താഴത്താംകുട അരു മുന്തോട ഫുട്പാത്ത്			0.040	1.2000	0.0000	0.0000	0.0000	0.0400	0.0000				11							
0	27	19141005000000271	മേക്കംമ്പാടം ഇല്ലത്ത് പറമ്പ് ഫുട്പാത്ത്			0.025	1.2000	0.0000	0.0000	0.0000	0.0250	0.0000				11							
0	27	19141005000000272	കിളിയങ്ങാട്ടു ഇടവഴി			0.030	1.0000	0.0000	0.0000	0.0000	0.0300	0.0000				11							

Supervisor's Signature

\_\_\_\_\_

**Local Body Name : Chelambra Grama Panchayat**

**Form : Lanes**

**Sub Form : Lanes**

Serial No	Book Page Rec No	FormRefID	Lane Name	Starting Point	Ending Point	Description		Surface Type					Protection Wall Length(km)	Cost of construction from 1995	Last Maintenance Details	Remarks	Ward No	Panchayat No	WaterShed ID	Ac.Date and Book value	Addition Date and Cost	Deduction Date and Cost	Depreciation(%)
						Length (Km)	Width(m)	Cement(km)	Metal(km)	Gravel(km)	Katcha Road(km)												
1			2	3	4	5	6	7	8	9	10	11	12	13	14	15	16	17	18	19	20	21	
0	27	19141005000000273	കോഴിപള്ളി തുടവഴി			0.300	1.0000	0.0000	0.0000	0.0000	0.3000	0.0000				11							
0	27	19141005000000274	കൈമ്പാട്ടിൽ ഫുട്പാത്ത്			0.025	1.0000	0.0000	0.0000	0.0000	0.0250	0.0000				9							
0	27	19141005000000275	മിനിസ്റ്റേഡിയം റോഡ് താഴ്വേലി ഫുട്പാത്ത്			0.025	1.2000	0.0000	0.0000	0.0000	0.0250	0.0000				9							

Supervisor's Signature

\_\_\_\_\_



**Local Body Name : Chelambra Grama Panchayat**

**Form : Lanes**

**Sub Form : Lanes**

Serial No	Book Page Rec No	FormRefID	Lane Name	Starting Point	Ending Point	Description		Surface Type					Protection Wall Length(km)	Cost of construction from 1995	Last Maintenance Details	Remarks	Ward No	Panchayat No	WaterShed ID	Ac.Date and Book value	Addition Date and Cost	Deduction Date and Cost	Depreciation(%)
						Length (Km)	Width(m)	Cement(km)	Metal(km)	Gravel(km)	Katcha Road(km)												
1			2	3	4	5	6	7	8	9	10	11	12	13	14	15	16	17	18	19	20	21	
0	27	19141005000000276	എൻ എച്ച് 1300 മൈൽ കിണറ്റല്ലത്ത്			0.020	1.0000	0.0000	0.0000	0.0000	0.0200	0.0000				9							
0	27	19141005000000277	ആശാനികണ്ടി കിഴക്കേക്കര ഫുട്പാത്ത്			0.020	1.0000	0.0000	0.0000	0.0000	0.0200	0.0000				9							
0	27	19141005000000278	മണ്ണാറക്കൽ പള്ളിയാളി ഇടവഴി			0.025	1.0000	0.0000	0.0000	0.0000	0.0250	0.0000											

Supervisor's Signature

\_\_\_\_\_

Local Body Name : Chelambra Grama Panchayat

Form : Lanes

Sub Form : Lanes

Serial No	Book Page Rec No	FormRefID	Lane Name	Starting Point	Ending Point	Description		Surface Type					Protection Wall Length(km)	Cost of construction from 1995	Last Maintenance Details	Remarks	Ward No	Panchayat No	WaterShed ID	Ac.Date and Book value	Addition Date and Cost	Deduction Date and Cost	Depreciation(%)
						Length (Km)	Width(m)	Cement(km)	Metal(km)	Gravel(km)	Katcha Road(km)												
1			2	3	4	5	6	7	8	9	10	11	12	13	14	15	16	17	18	19	20	21	
0	29	19141005000000290	പുല്ലിപറമ്പ് പഴയ റോഡ് ഷോപ്പ് ഇടവഴി			0.020	1.0000	0.0000	0.0000	0.0000	0.0200	0.0000				16							
0	29	19141005000000291	ചെമ്പറമ്പത്ത് ഇടവഴി			0.030	1.2000	0.0000	0.0000	0.0000	0.0300	0.0000				16							
0	29	19141005000000292	പാറയിൽ ഇരുളിൽ പാലം ഇടവഴി			1.000	1.0000	0.0000	0.0000	0.0000	1.0000	0.0000				16							

Supervisor's Signature

\_\_\_\_\_

**Local Body Name : Chelambra Grama Panchayat**

**Form : Lanes**

**Sub Form : Lanes**

Serial No	Book Page Rec No	FormRefID	Lane Name	Starting Point	Ending Point	Description		Surface Type					Protection Wall Length(km)	Cost of construction from 1995	Last Maintenance Details	Remarks	Ward No	Panchayat No	WaterShed ID	Ac. Date and Book value	Addition Date and Cost	Deduction Date and Cost	Depreciation(%)
						Length (Km)	Width(m)	Cement(km)	Metal(km)	Gravel(km)	Katcha Road(km)												
1			2	3	4	5	6	7	8	9	10	11	12	13	14	15	16	17	18	19	20	21	
0	29	19141005000000293	ചൊവ്വയിൽ പനേങ്ങൽ ഇടവഴി			0.020	1.0000	0.0000	0.0000	0.0000	0.0200	0.0000											
0	29	19141005000000299	കാവുളളകണ്ടി പുനാടത്തിൽ കുന്നംകുഴി			0.023	1.5000	0.0000	0.0000	0.0000	0.0225	0.0000				5							
0	30	19141005000000300	തലക്കോട്ടീരി ചോലയിൽ പുറായ് ഇടവഴി			0.030	2.0000	0.0000	0.0000	0.0000	0.0300	0.0000				15							

Supervisor's Signature

\_\_\_\_\_

**Local Body Name : Chelambra Grama Panchayat**

**Form : Lanes**

**Sub Form : Lanes**

Serial No	Book Page Rec No	FormRefID	Lane Name	Starting Point	Ending Point	Description		Surface Type					Protection Wall Length(km)	Cost of construction from 1995	Last Maintenance Details	Remarks	Ward No	Panchayat No	WaterShed ID	Ac. Date and Book value	Addition Date and Cost	Deduction Date and Cost	Depreciation(%)
						Length (Km)	Width(m)	Cement(km)	Metal(km)	Gravel(km)	Katcha Road(km)												
1			2	3	4	5	6	7	8	9	10	11	12	13	14	15	16	17	18	19	20	21	
0	30	19141005000000301	പൊക്കടത്തിൽ ചാലിപ്പാടം കല്ലുവളപ്പിൽ			0.080	2.0000	0.0000	0.0000	0.0000	0.0800	0.0000				15							
0	30	19141005000000302	കോടാട്ടിൽ നടവരമ്പ് ഇടവഴി			0.030	2.0000	0.0000	0.0000	0.0000	0.0300	0.0000				15							
0	30	19141005000000303	അണ്ടികാട്ടികുഴി പനക്കൽ പടിഞ്ഞാറേപ്പാടം			0.040	2.0000	0.0000	0.0000	0.0000	0.0400	0.0000				15							

Supervisor's Signature

\_\_\_\_\_

**Local Body Name : Chelambra Grama Panchayat**

**Form : Lanes**

**Sub Form : Lanes**

Serial No	Book Page Rec No	FormRefID	Lane Name	Starting Point	Ending Point	Description		Surface Type					Protection Wall Length(km)	Cost of construction from 1995	Last Maintenance Details	Remarks	Ward No	Panchayat No	WaterShed ID	Ac. Date and Book value	Addition Date and Cost	Deduction Date and Cost	Depreciation(%)
						Length (Km)	Width(m)	Cement(km)	Metal(km)	Gravel(km)	Katcha Road(km)												
1			2	3	4	5	6	7	8	9	10	11	12	13	14	15	16	17	18	19	20	21	
0	30	191410050000000304	കളത്തുകണ്ടി ചരക്കടവ് ഇടവഴി			0.500	2.0000	0.0000	0.0000	0.0000	0.5000	0.0000				15							
0	30	191410050000000305	മംമ്പുറം ഫുട്പാത്ത്			0.030	2.0000	0.0000	0.0000	0.0000	0.0300	0.0000				15							
1	Vol-20 1	191400120100000001	ചോയിമുക്കിൽ ഇടവഴി	ചോയിൽതെങ്ങി റോഡ്	താന്നിക്കൽ	0.350	1.2000	0.0000	0.0000	0.0000	0.3500	0.0000				1							

Supervisor's Signature

\_\_\_\_\_

**Local Body Name : Chelambra Grama Panchayat**

Asset register II

Form : Lanes

Sub Form : Lanes

Serial No	Book Page Rec No	FormRefID	Lane Name	Starting Point	Ending Point	Description		Surface Type					Protection Wall Length(km)	Cost of construction from 1995	Last Maintenance Details	Remarks	Ward No	Panchayat No	WaterShed ID	Ac.Date and Book value	Addition Date and Cost	Deduction Date and Cost	Depreciation(%)
						Length (Km)	Width(m)	Cement(km)	Metal(km)	Gravel(km)	Katcha Road(km)												
1			2	3	4	5	6	7	8	9	10	11	12	13	14	15	16	17	18	19	20	21	
1	Vol-20 1	1914001201000000001	ചോയിമുക്കിൽ ഇടവഴി	ചോയിൽതൊടി റോഡ്	താന്നിക്കൽ	0.350	1.2000	0.0000	0.0000	0.0000	0.3500	0.0000				1			29/07/2001				
2	Vol-20 2	1914001201000000002	പുത്തോട്ടത്തിൽ ഇടവഴി	ചോയിൽ തൊടി	പുല്ലിപ്പുഴ	1.800	0.9000	0.0000	0.0000	0.0000	1.8000	0.0500				1							
3	Vol-20 3	1914001201000000003	പാഞ്ചാളക്കൽ ഇടവഴി	പാലത്തിങ്കൽ റോഡ്	പാഞ്ചാളക്കൽ പാമ്പ്	0.100	1.2000	0.0000	0.0000	0.0000	0.1000	0.0000				1							

Supervisor's Signature

\_\_\_\_\_

**Local Body Name : Chelambra Grama Panchayat**

Asset register II

Form : Lanes

Sub Form : Lanes

Serial No	Book Page Rec No	FormRefID	Lane Name	Starting Point	Ending Point	Description		Surface Type					Protection Wall Length(km)	Cost of construction from 1995	Last Maintenance Details	Remarks	Ward No	Panchayat No	WaterShed ID	Ac.Date and Book value	Addition Date and Cost	Deduction Date and Cost	Depreciation(%)
						Length (Km)	Width(m)	Cement(km)	Metal(km)	Gravel(km)	Katcha Road(km)												
1			2	3	4	5	6	7	8	9	10	11	12	13	14	15	16	17	18	19	20	21	
3	Vol-203	1914001201000000003	പാഞ്ചാളക്കൽ തുടവഴി	പാലത്തിങ്കൽ റോഡ്	പാഞ്ചാളക്കൽ പരമ്പ്	0.100	1.2000	0.0000	0.0000	0.0000	0.1000	0.0000				1			29/07/2001				
4	Vol-201	1914001202000000001	ചേലേമ്പ്രപാടം തുടവഴി	ചേലേമ്പ്രപാടം തോട്	പോയിൽ തൊടി അംഗൻവാടി	0.500	1.2000	0.0300	0.0000	0.0000	0.4700	0.3000	60,000				1						
5	Vol-202	1914001202000000002	പോയിൽതൊടി തുടവഴി	പോയിൽ തൊടി അങ്ങാടി	വയൽ	0.080	1.2000	0.0500	0.0000	0.0000	0.0300	0.0000					1						

Supervisor's Signature

\_\_\_\_\_

**Local Body Name : Chelambra Grama Panchayat**

Asset register II

Form : Lanes

Sub Form : Lanes

Serial No	Book Page Rec No	FormRefID	Lane Name	Starting Point	Ending Point	Description		Surface Type					Protection Wall Length(km)	Cost of construction from 1995	Last Maintenance Details	Remarks	Ward No	Panchayat No	WaterShed ID	Ac.Date and Book value	Addition Date and Cost	Deduction Date and Cost	Depreciation(%)
						Length (Km)	Width(m)	Cement(km)	Metal(km)	Gravel(km)	Katcha Road(km)												
1			2	3	4	5	6	7	8	9	10	11	12	13	14	15	16	17	18	19	20	21	
6	Vol-203	191400120200000003	ആയോത്ത് ഇടവഴി	പോയിൽ തൊടി അങ്ങാടി	കുപ്പേക്കാട്ട് റോഡ്	0.200	1.2000	0.0000	0.0000	0.0000	0.2000	0.0000											
6	Vol-203	191400120200000003	ആയോത്ത് ഇടവഴി	പോയിൽ തൊടി അങ്ങാടി	കുപ്പേക്കാട്ട് റോഡ്	0.200	1.2000	0.0000	0.0000	0.0000	0.2000	0.0000							29/07/2001				
7	Vol-201	1914001203000000001	കിഴക്കയത്ത് ഇടവഴി	പോയിൽ തൊടി അങ്ങാടി	ഇത്തിളാകുന്ന് റോഡ്	0.250	1.0000	0.0000	0.0000	0.0000	0.2500	0.0000				1							

Supervisor's Signature



**Local Body Name : Chelambra Grama Panchayat**

Asset register II

Form : Lanes

Sub Form : Lanes

Serial No	Book Page Rec No	FormRefID	Lane Name	Starting Point	Ending Point	Description		Surface Type					Protection Wall Length(km)	Cost of construction from 1995	Last Maintenance Details	Remarks	Ward No	Panchayat No	WaterShed ID	Ac.Date and Book value	Addition Date and Cost	Deduction Date and Cost	Depreciation(%)
						Length (Km)	Width(m)	Cement(km)	Metal(km)	Gravel(km)	Katcha Road(km)												
1			2	3	4	5	6	7	8	9	10	11	12	13	14	15	16	17	18	19	20	21	
7	Vol-201	1914001203000000001	കിഴക്കെത്ത് ഇടവഴി	പോയിൽ തൊടി അങ്ങാടി	ഇത്തിളാകുന്ന് റോഡ്	0.250	1.0000	0.0000	0.0000	0.0000	0.2500	0.0000				1			29/07/2001				
8	Vol-202	1914001203000000002	പോയിൽ തൊടി ആയോത്ത് ഇടവഴി	പോയിൽ തൊടി അങ്ങാടി	ആയോത്തിടവഴി	0.090	0.9000	0.0000	0.0000	0.0000	0.0900	0.0000				1							
8	Vol-202	1914001203000000002	പോയിൽ തൊടി ആയോത്ത് ഇടവഴി	പോയിൽ തൊടി അങ്ങാടി	ആയോത്തിടവഴി	0.090	0.9000	0.0000	0.0000	0.0000	0.0900	0.0000				1			29/07/2001				

Supervisor's Signature

**Local Body Name : Chelambra Grama Panchayat**

Asset register II

Form : Lanes

Sub Form : Lanes

Serial No	Book Page Rec No	FormRefID	Lane Name	Starting Point	Ending Point	Description		Surface Type					Protection Wall Length(km)	Cost of construction from 1995	Last Maintenance Details	Remarks	Ward No	Panchayat No	WaterShed ID	Ac.Date and Book value	Addition Date and Cost	Deduction Date and Cost	Depreciation(%)
						Length (Km)	Width(m)	Cement(km)	Metal(km)	Gravel(km)	Katcha Road(km)												
1			2	3	4	5	6	7	8	9	10	11	12	13	14	15	16	17	18	19	20	21	
9	Vol-203	1914001203000000003	തേരികുളത്ത് ഇടവഴി	ഇത്തിളാംകുന്ന് റോഡ്	വയൽ	0.150	1.8000	0.0000	0.0000	0.0000	0.1500	0.0000	8,000.00	2005-year		1							
9	Vol-203	1914001203000000003	തേരികുളത്ത് ഇടവഴി	ഇത്തിളാംകുന്ന് റോഡ്	വയൽ	0.150	1.8000	0.0000	0.0000	0.0000	0.1500	0.0000	8,000.00	2005-year		1			29/07/200				
1	Vol-201	1914001204000000001	മോയിപുറത്ത് ഇടവഴി	ഇത്തിളാംകുന്ന് റോഡ്	വയൽ	0.100	1.2000	0.0000	0.0000	0.0000	0.1000	0.0000				1							

Supervisor's Signature

**Local Body Name : Chelambra Grama Panchayat**

Asset register II

Form : Lanes

Sub Form : Lanes

Serial No	Book Page Rec No	FormRefID	Lane Name	Starting Point	Ending Point	Description		Surface Type					Protection Wall Length(km)	Cost of construction from 1995	Last Maintenance Details	Remarks	Ward No	Panchayat No	WaterShed ID	Ac.Date and Book value	Addition Date and Cost	Deduction Date and Cost	Depreciation(%)
						Length (Km)	Width(m)	Cement(km)	Metal(km)	Gravel(km)	Katcha Road(km)												
1			2	3	4	5	6	7	8	9	10	11	12	13	14	15	16	17	18	19	20	21	
1	Vol-201	1914001204000000001	മോയിപുറത്ത് ഇടവഴി	ഇത്തിളാംകുന്ന് റോഡ്	വയൽ	0.100	1.2000	0.0000	0.0000	0.0000	0.1000	0.0000				1			29/07/2001				
1	Vol-202	1914001204000000002	വപ്പാനിൽ റോഡ് ഇടവഴി	ഇത്തിലകുന്ന് റോഡ്	വയൽ	0.130	3.0000	0.0000	0.0000	0.0000	0.1300	0.0000		38 metre karinkallpa kiyittund									
1	Vol-202	1914001204000000002	വപ്പാനിൽ റോഡ് ഇടവഴി	ഇത്തിലകുന്ന് റോഡ്	വയൽ	0.130	3.0000	0.0000	0.0000	0.0000	0.1300	0.0000		38 metre karinkallpa kiyittund					29/07/2001	10000			

Supervisor's Signature

**Local Body Name : Chelambra Grama Panchayat**

Asset register II

Form : Lanes

Sub Form : Lanes

Serial No	Book Page Rec No	FormRefID	Lane Name	Starting Point	Ending Point	Description		Surface Type					Protection Wall Length(km)	Cost of construction from 1995	Last Maintenance Details	Remarks	Ward No	Panchayat No	WaterShed ID	Ac. Date and Book value	Addition Date and Cost	Deduction Date and Cost	Depreciation(%)
						Length (Km)	Width(m)	Cement(km)	Metal(km)	Gravel(km)	Katcha Road(km)												
1			2	3	4	5	6	7	8	9	10	11	12	13	14	15	16	17	18	19	20	21	
1	Vol-203	1914001204000000003	ഉള്ളടംതൊടി റോഡ് ഇടവഴി	ഇത്തിളാംകുന്ന് റോഡ്	ഉള്ളടംതൊടി	0.060	1.2000	0.0000	0.0000	0.0000	0.0600	0.0600	10,000	2009-10	60 m packing	1							
1	Vol-201	1914001205000000001	ഉള്ളടംതൊടിപുരം ഇടവഴി	ഇത്തിലകുന്ന് റോഡ്	ഉള്ളടംതൊടി പുരം	0.100	1.2000	0.0000	0.0000	0.0000	0.1000	0.0000											
1	Vol-201	1914001205000000001	ഉള്ളടംതൊടിപുരം ഇടവഴി	ഇത്തിലകുന്ന് റോഡ്	ഉള്ളടംതൊടി പുരം	0.100	1.2000	0.0000	0.0000	0.0000	0.1000	0.0000							29/07/2001				

Supervisor's Signature

**Local Body Name : Chelambra Grama Panchayat**

Asset register II

Form : Lanes

Sub Form : Lanes

Serial No	Book Page Rec No	FormRefID	Lane Name	Starting Point	Ending Point	Description		Surface Type					Protection Wall Length(km)	Cost of construction from 1995	Last Maintenance Details	Remarks	Ward No	Panchayat No	WaterShed ID	Ac.Date and Book value	Addition Date and Cost	Deduction Date and Cost	Depreciation(%)
						Length (Km)	Width(m)	Cement(km)	Metal(km)	Gravel(km)	Katcha Road(km)												
1			2	3	4	5	6	7	8	9	10	11	12	13	14	15	16	17	18	19	20	21	
1	Vol-202	1914001205000000002	പാലയുള്ളകണ്ടി ഇടവഴി	ഇത്തിളാംകുന്ന് റോഡ്	പാലയുള്ളകണ്ടി	0.150	1.2000	0.0000	0.0000	0.0000	0.1500	0.1000				1							
1	Vol-202	1914001205000000002	പാലയുള്ളകണ്ടി ഇടവഴി	ഇത്തിളാംകുന്ന് റോഡ്	പാലയുള്ളകണ്ടി	0.150	1.2000	0.0000	0.0000	0.0000	0.1500	0.1000				1			29/07/200				
1	Vol-203	1914001205000000003	കീരങ്ങാട്ട് ഇടവഴി	ഇത്തിളാംകുന്ന് റോഡ്	വയൽ തോട്	1.000	4.0000	0.0000	0.0000	0.0000	1.0000	0.1350	35,000	2009-10	65 m road packaging	1							

Supervisor's Signature

**Local Body Name : Chelambra Grama Panchayat**

Asset register II

Form : Lanes

Sub Form : Lanes

Serial No	Book Page Rec No	FormRefID	Lane Name	Starting Point	Ending Point	Description		Surface Type					Protection Wall Length(km)	Cost of construction from 1995	Last Maintenance Details	Remarks	Ward No	Panchayat No	WaterShed ID	Ac.Date and Book value	Addition Date and Cost	Deduction Date and Cost	Depreciation(%)
						Length (Km)	Width(m)	Cement(km)	Metal(km)	Gravel(km)	Katcha Road(km)												
1			2	3	4	5	6	7	8	9	10	11	12	13	14	15	16	17	18	19	20	21	
1	Vol-203	1914001205000000003	കീരങ്ങാട്ട് ഇടവഴി	ഇത്തിളാം കുന്ന് റോഡ്	വയൽ തോട്	1.000	4.0000	0.0000	0.0000	0.0000	1.0000	0.1350	35,000	2009-10	65 m road packaging	1			29/07/200	35000			
1	Vol-201	1914001206000000001	വല്ലാട്ടയിൽ ഇടവഴി	ഇത്തിളാം കുന്ന് റോഡ്	വയൽ	0.175	1.2000	0.0000	0.0000	0.0000	0.1750	0.0200	25,000	2008-09		1							
1	Vol-202	1914001206000000002	വല്ലാട്ടയിൽ ഇടവഴി	ഇത്തിളാം കുന്ന് റോഡ്	കെ . എൻ . എ വാട്ടർ ടാങ്ക്	0.086	0.1200	0.0000	0.0000	0.0000	0.0860	0.0280	25,000			1							

Supervisor's Signature

**Local Body Name : Chelambra Grama Panchayat**

Asset register II

Form : Lanes

Sub Form : Lanes

Serial No	Book Page Rec No	FormRefID	Lane Name	Starting Point	Ending Point	Description		Surface Type					Protection Wall Length(km)	Cost of construction from 1995	Last Maintenance Details	Remarks	Ward No	Panchayat No	WaterShed ID	Ac.Date and Book value	Addition Date and Cost	Deduction Date and Cost	Depreciation(%)
						Length (Km)	Width(m)	Cement(km)	Metal(km)	Gravel(km)	Katcha Road(km)												
1			2	3	4	5	6	7	8	9	10	11	12	13	14	15	16	17	18	19	20	21	
1	Vol-203	1914001206000000003	പാലതൊടി പൊട്ടമ്മൽ തുടവഴി	പാലം തൊടി	പൊട്ടമ്മൽ	0.500	0.7500	0.0000	0.0000	0.0000	0.5000	0.0000				1							
1	Vol-203	1914001206000000003	പാലതൊടി പൊട്ടമ്മൽ തുടവഴി	പാലം തൊടി	പൊട്ടമ്മൽ	0.500	0.7500	0.0000	0.0000	0.0000	0.5000	0.0000				1			29/07/2001				
1	Vol-201	1914001207000000001	വലപ്പുറത്ത് തുടവഴി	പൊറ്റമ്മൽ	പുൽപ്പുറവ്	0.150	1.2000	0.0200	0.0000	0.0000	0.1300	0.0000	35,000			1							

Supervisor's Signature

\_\_\_\_\_

**Local Body Name : Chelambra Grama Panchayat**

Asset register II

Form : Lanes

Sub Form : Lanes

Serial No	Book Page Rec No	FormRefID	Lane Name	Starting Point	Ending Point	Description		Surface Type					Protection Wall Length(km)	Cost of construction from 1995	Last Maintenance Details	Remarks	Ward No	Panchayat No	WaterShed ID	Ac.Date and Book value	Addition Date and Cost	Deduction Date and Cost	Depreciation(%)
						Length (Km)	Width(m)	Cement(km)	Metal(km)	Gravel(km)	Katcha Road(km)												
1			2	3	4	5	6	7	8	9	10	11	12	13	14	15	16	17	18	19	20	21	
2	Vol-202	191400120700000002	കീരങ്ങാട്ട് ഇടവഴി	പൊട്ടമ്മാട്	കീരങ്ങാട്ട്	0.100	1.2000	0.0000	0.0000	0.0000	0.1000	0.0000											
2	Vol-202	191400120700000002	കീരങ്ങാട്ട് ഇടവഴി	പൊട്ടമ്മാട്	കീരങ്ങാട്ട്	0.100	1.2000	0.0000	0.0000	0.0000	0.1000	0.0000							29/07/2001				
2	Vol-203	191400120700000003	ഇമ്പക്കാട്ട് ഇടവഴി	ചേലേമ്പ്രപാടം റോഡ്	ഇമ്പക്കാട്ട്	0.125	1.2000	0.0000	0.0000	0.0000	0.1250	0.0000				1							

Supervisor's Signature

\_\_\_\_\_



**Local Body Name : Chelambra Grama Panchayat**

Asset register II

Form : Lanes

Sub Form : Lanes

Serial No	Book Page Rec No	FormRefID	Lane Name	Starting Point	Ending Point	Description		Surface Type					Protection Wall Length(km)	Cost of construction from 1995	Last Maintenance Details	Remarks	Ward No	Panchayat No	WaterShed ID	Ac.Date and Book value	Addition Date and Cost	Deduction Date and Cost	Depreciation(%)
						Length (Km)	Width(m)	Cement(km)	Metal(km)	Gravel(km)	Katcha Road(km)												
1			2	3	4	5	6	7	8	9	10	11	12	13	14	15	16	17	18	19	20	21	
2	Vol-203	1914001207000000003	ഇമ്പക്കാട്ട് ഇടവഴി	ചേലേമ്പ്രമ്പാടം റോഡ്	ഇമ്പക്കാട്ട്	0.125	1.2000	0.0000	0.0000	0.0000	0.1250	0.0000				1			29/07/2001				
2	Vol-201	1914001208000000001	നീലാട്ടുകുളങ്ങര ഇടവഴി	നീലക്കടവ് റോഡ്	നീലാട്ടുകുളങ്ങര റോഡ്	0.050	1.0000	0.0000	0.0000	0.0000	0.0500	0.0000				1							
2	Vol-201	1914001208000000001	നീലാട്ടുകുളങ്ങര ഇടവഴി	നീലക്കടവ് റോഡ്	നീലാട്ടുകുളങ്ങര റോഡ്	0.050	1.0000	0.0000	0.0000	0.0000	0.0500	0.0000				1			29/07/2001				

Supervisor's Signature

**Local Body Name : Chelambra Grama Panchayat**

Asset register II

Form : Lanes

Sub Form : Lanes

Serial No	Book Page Rec No	FormRefID	Lane Name	Starting Point	Ending Point	Description		Surface Type					Protection Wall Length(km)	Cost of construction from 1995	Last Maintenance Details	Remarks	Ward No	Panchayat No	WaterShed ID	Ac.Date and Book value	Addition Date and Cost	Deduction Date and Cost	Depreciation(%)
						Length (Km)	Width(m)	Cement(km)	Metal(km)	Gravel(km)	Katcha Road(km)												
1			2	3	4	5	6	7	8	9	10	11	12	13	14	15	16	17	18	19	20	21	
2	Vol-202	1914001208000000002	കാരയിൽ ഇടവഴി	നീലക്കടവ് റോഡ്	കാരയിൽ റോഡ്	0.075	1.0000	0.0000	0.0000	0.0000	0.0750	0.0000				1							
2	Vol-202	1914001208000000002	കാരയിൽ ഇടവഴി	നീലക്കടവ് റോഡ്	കാരയിൽ റോഡ്	0.075	1.0000	0.0000	0.0000	0.0000	0.0750	0.0000				1			29/07/2001				
2	Vol-203	1914001208000000003	ചാലിയേക്കൽ കുറ്റിരി ഇടവഴി	ചാലിയേക്കൽ റോഡ്	കുറ്റിരി റോഡ്	0.250	1.0000	0.0500	0.0000	0.0000	0.2000	0.0000				2							

Supervisor's Signature

\_\_\_\_\_

Local Body Name : Chelambra Grama Panchayat

Asset register II

Form : Lanes

Sub Form : Lanes

Serial No	Book Page Rec No	FormRefID	Lane Name	Starting Point	Ending Point	Description		Surface Type					Protection Wall Length(km)	Cost of construction from 1995	Last Maintenance Details	Remarks	Ward No	Panchayat No	WaterShed ID	Ac.Date and Book value	Addition Date and Cost	Deduction Date and Cost	Depreciation(%)
						Length (Km)	Width(m)	Cement(km)	Metal(km)	Gravel(km)	Katcha Road(km)												
1			2	3	4	5	6	7	8	9	10	11	12	13	14	15	16	17	18	19	20	21	
2	Vol-201	1914001209000000001	പുല്ലൂർഞ്ചേരി പൊട്ടമ്മൽ റോഡ്	പുല്ലൂർഞ്ചേരി റോഡ്	പൊട്ടമ്മൽ	0.350	2.9000	0.0000	0.0000	0.0000	0.3500	0.0000	30,000	2005-06		2							
2	Vol-201	1914001209000000001	പുല്ലൂർഞ്ചേരി പൊട്ടമ്മൽ റോഡ്	പുല്ലൂർഞ്ചേരി റോഡ്	പൊട്ടമ്മൽ	0.350	2.9000	0.0000	0.0000	0.0000	0.3500	0.0000	30,000	2005-06		2			29/07/200	30000			
2	Vol-202	1914001209000000002	ചേമ്പ്രത്ത് അകത്ത് പറമ്പിളാണ്ടി ഇടവഴി	പുല്ലൂർഞ്ചേരി പൊട്ടമ്മൽ റോഡ്	നീറ്റിങ്ങൽ	0.350	1.2000	0.0000	0.0000	0.0000	0.3500	0.0000				2							

Supervisor's Signature

**Local Body Name : Chelambra Grama Panchayat**

Asset register II

Form : Lanes

Sub Form : Lanes

Serial No	Book Page Rec No	FormRefID	Lane Name	Starting Point	Ending Point	Description		Surface Type					Protection Wall Length(km)	Cost of construction from 1995	Last Maintenance Details	Remarks	Ward No	Panchayat No	WaterShed ID	Ac.Date and Book value	Addition Date and Cost	Deduction Date and Cost	Depreciation(%)
						Length (Km)	Width(m)	Cement(km)	Metal(km)	Gravel(km)	Katcha Road(km)												
1			2	3	4	5	6	7	8	9	10	11	12	13	14	15	16	17	18	19	20	21	
2	Vol-202	19140012090000000002	ചേമ്പ്രത്ത് അകത്ത് പരമ്പിളാണ്ടി ഇടവഴി	പുല്ലൻജേരി പൊട്ടമ്മൽ റോഡ്	നീറ്റിങ്ങൽ	0.350	1.2000	0.0000	0.0000	0.0000	0.3500	0.0000				2			29/07/2001				
2	Vol-203	19140012090000000003	നടുക്കണ്ടി പുരാട്ടിൽ ഇടവഴി	ചേമ്പ്രത്ത് ഇടവഴി	പുരാട്ടി	0.200	1.2000	0.0000	0.0000	0.0000	0.2000	0.0000				2							
2	Vol-203	19140012090000000003	നടുക്കണ്ടി പുരാട്ടിൽ ഇടവഴി	ചേമ്പ്രത്ത് ഇടവഴി	പുരാട്ടി	0.200	1.2000	0.0000	0.0000	0.0000	0.2000	0.0000				2			29/07/2001				

Supervisor's Signature

**Local Body Name : Chelambra Grama Panchayat**

Asset register II

Form : Lanes

Sub Form : Lanes

Serial No	Book Page Rec No	FormRefID	Lane Name	Starting Point	Ending Point	Description		Surface Type					Protection Wall Length(km)	Cost of construction from 1995	Last Maintenance Details	Remarks	Ward No	Panchayat No	WaterShed ID	Ac. Date and Book value	Addition Date and Cost	Deduction Date and Cost	Depreciation(%)
						Length (Km)	Width(m)	Cement(km)	Metal(km)	Gravel(km)	Katcha Road(km)												
1			2	3	4	5	6	7	8	9	10	11	12	13	14	15	16	17	18	19	20	21	
2	Vol-21 1	191400121000000001	കൊല്ലൂരുതോടി ഇടവഴി	നീലക്കാട്ടുരു റോഡ്	പെരുന്തൊടി പാടം തോട്	0.110	1.0000	0.0000	0.0000	0.0000	0.1100	0.0000				2							
2	Vol-21 2	191400121000000002	കളത്തികൽ ഇടവഴി	തോട്	അയ്യപ്പൻകാവ്	0.300	1.2000	0.0000	0.0000	0.0000	0.3000	0.0000											
2	Vol-21 2	191400121000000002	കളത്തികൽ ഇടവഴി	തോട്	അയ്യപ്പൻകാവ്	0.300	1.2000	0.0000	0.0000	0.0000	0.3000	0.0000							29/07/2001				

Supervisor's Signature

**Local Body Name : Chelambra Grama Panchayat**

Asset register II

Form : Lanes

Sub Form : Lanes

Serial No	Book Page Rec No	FormRefID	Lane Name	Starting Point	Ending Point	Description		Surface Type					Protection Wall Length(km)	Cost of construction from 1995	Last Maintenance Details	Remarks	Ward No	Panchayat No	WaterShed ID	Ac.Date and Book value	Addition Date and Cost	Deduction Date and Cost	Depreciation(%)
						Length (Km)	Width(m)	Cement(km)	Metal(km)	Gravel(km)	Katcha Road(km)												
1			2	3	4	5	6	7	8	9	10	11	12	13	14	15	16	17	18	19	20	21	
3	Vol-213	191400121000000003	വലിയതൂറയ്ക്കൽ തുടവഴി	കൊല്ലൂരു തൊടി	വയൽ	0.050	1.2000	0.0000	0.0000	0.0000	0.0500	0.0000				2							
3	Vol-213	191400121000000003	വലിയതൂറയ്ക്കൽ തുടവഴി	കൊല്ലൂരു തൊടി	വയൽ	0.050	1.2000	0.0000	0.0000	0.0000	0.0500	0.0000				2			29/07/200	1			
3	Vol-211	191400121100000001	കൊല്ലൂരുതോടി തുടവഴി	പുല്ലൻ ചേരി റോഡ്	കൊല്ലൂരു തൊടികുളം	0.150	1.2000	0.0000	0.0000	0.0000	0.1500	0.0000	10,000.00		26 metre karinkal pakiyitundu	2							

Supervisor's Signature

**Local Body Name : Chelambra Grama Panchayat**

Asset register II

Form : Lanes

Sub Form : Lanes

Serial No	Book Page Rec No	FormRefID	Lane Name	Starting Point	Ending Point	Description		Surface Type					Protection Wall Length(km)	Cost of construction from 1995	Last Maintenance Details	Remarks	Ward No	Panchayat No	WaterShed ID	Ac.Date and Book value	Addition Date and Cost	Deduction Date and Cost	Depreciation(%)	
						Length (Km)	Width(m)	Cement(km)	Metal(km)	Gravel(km)	Katcha Road(km)													
1			2	3	4	5	6	7	8	9	10	11	12	13	14	15	16	17	18	19	20	21		
3	Vol-21 1	191400121100000001	കൊല്ലരുതോടി ഇടവഴി	പുല്ലൻ ചേരി റോഡ്	കൊല്ലരുതോടികുളം	0.150	1.2000	0.0000	0.0000	0.0000	0.1500	0.0000	10,000,000		26 metre karinkal pakiyitundu	2			29/07/2000	25000				
3	Vol-21 2	191400121100000002	കുറ്റിരിപടി ഇടവഴി	പുല്ലൻചേരി ചാലിപറമ്പ് റോഡ്	കുറ്റിരിപടി റോഡ്	0.350	1.2000	0.0000	0.0000	0.0000	0.3500	0.0000												
3	Vol-21 2	191400121100000002	കുറ്റിരിപടി ഇടവഴി	പുല്ലൻചേരി ചാലിപറമ്പ് റോഡ്	കുറ്റിരിപടി റോഡ്	0.350	1.2000	0.0000	0.0000	0.0000	0.3500	0.0000							29/07/2000	1				

Supervisor's Signature

Local Body Name : Chelambra Grama Panchayat

Asset register II

Form : Lanes

Sub Form : Lanes

Serial No	Book Page Rec No	FormRefID	Lane Name	Starting Point	Ending Point	Description		Surface Type					Protection Wall Length(km)	Cost of construction from 1995	Last Maintenance Details	Remarks	Ward No	Panchayat No	WaterShed ID	Ac. Date and Book value	Addition Date and Cost	Deduction Date and Cost	Depreciation(%)
						Length (Km)	Width(m)	Cement(km)	Metal(km)	Gravel(km)	Katcha Road(km)												
1			2	3	4	5	6	7	8	9	10	11	12	13	14	15	16	17	18	19	20	21	
3	Vol-213	1914001211000000003	ചേരുന്നിലം പടിഞ്ഞാറേ ഇടവഴി	കല്ലുത്തികടവ് റോഡ്	വാക്കത്ത് ഇടവഴി	0.200	1.2000	0.0000	0.0000	0.0000	0.2000	0.0000				2							
3	Vol-211	1914001212000000001	കിഴക്കേകോട്ടയിൽ കിഴക്കേ ഇടവഴി	കല്ലുത്തികടവ് റോഡ്	അയ്യപ്പൻകാവ് റോഡ്	0.350	1.2000	0.0000	0.0000	0.0000	0.3500	0.0000				2							
3	Vol-211	1914001212000000001	കിഴക്കേകോട്ടയിൽ കിഴക്കേ ഇടവഴി	കല്ലുത്തികടവ് റോഡ്	അയ്യപ്പൻകാവ് റോഡ്	0.350	1.2000	0.0000	0.0000	0.0000	0.3500	0.0000				2			29/07/2001				

Supervisor's Signature



**Local Body Name : Chelambra Grama Panchayat**

Asset register II

Form : Lanes

Sub Form : Lanes

Serial No	Book Page Rec No	FormRefID	Lane Name	Starting Point	Ending Point	Description		Surface Type					Protection Wall Length(km)	Cost of construction from 1995	Last Maintenance Details	Remarks	Ward No	Panchayat No	WaterShed ID	Ac.Date and Book value	Addition Date and Cost	Deduction Date and Cost	Depreciation(%)
						Length (Km)	Width(m)	Cement(km)	Metal(km)	Gravel(km)	Katcha Road(km)												
1			2	3	4	5	6	7	8	9	10	11	12	13	14	15	16	17	18	19	20	21	
3	Vol-21 2	191400121200000002	കോയിപ്പുറം തുടവഴി	കല്ലുത്തികടവ് റോഡ്	ചാലിപറമ്പ്	0.350	1.2000	0.0000	0.0000	0.0000	0.3500	0.0000				2							
3	Vol-21 2	191400121200000002	കോയിപ്പുറം തുടവഴി	കല്ലുത്തികടവ് റോഡ്	ചാലിപറമ്പ്	0.350	1.2000	0.0000	0.0000	0.0000	0.3500	0.0000				2			29/07/2001				
3	Vol-21 3	1914001212000000003	മക്കടംപറമ്പ് തുടവഴി	കല്ലുത്തികടവ് റോഡ്	മക്കടംപറമ്പ്	0.200	1.2000	0.0000	0.0000	0.0000	0.2000	0.0000				2							

Supervisor's Signature

\_\_\_\_\_

**Local Body Name : Chelambra Grama Panchayat**

Asset register II

Form : Lanes

Sub Form : Lanes

Serial No	Book Page Rec No	FormRefID	Lane Name	Starting Point	Ending Point	Description		Surface Type					Protection Wall Length(km)	Cost of construction from 1995	Last Maintenance Details	Remarks	Ward No	Panchayat No	WaterShed ID	Ac.Date and Book value	Addition Date and Cost	Deduction Date and Cost	Depreciation(%)
						Length (Km)	Width(m)	Cement(km)	Metal(km)	Gravel(km)	Katcha Road(km)												
1			2	3	4	5	6	7	8	9	10	11	12	13	14	15	16	17	18	19	20	21	
3	Vol-213	191400121200000003	മക്കടംപറമ്പ് ഇടവഴി	കല്ലുത്തികടവ് റോഡ്	മക്കടംപറമ്പ്	0.200	1.2000	0.0000	0.0000	0.0000	0.2000	0.0000				2			29/07/2001				
3	Vol-211	1914001213000000001	കോയിലിപുരം കിഴക്കേ ഇടവഴി	കല്ലുത്തികടവ് റോഡ്	ചാലിപറമ്പ് റോഡ്	0.400	1.2000	0.0000	0.0000	0.0000	0.4000	0.0400				2							
3	Vol-212	1914001213000000002	കാവുന്നത്ത് അംഗൻവാടി ഇടവഴി	കല്ലുത്തികടവ് റോഡ്	കുറ്റിപറമ്പ് നിലക്കടവ് റോഡ്	0.350	1.2000	0.0000	0.0000	0.0000	0.3500	0.0000											

Supervisor's Signature

**Local Body Name : Chelambra Grama Panchayat**

Asset register II

Form : Lanes

Sub Form : Lanes

Serial No	Book Page Rec No	FormRefID	Lane Name	Starting Point	Ending Point	Description		Surface Type					Protection Wall Length(km)	Cost of construction from 1995	Last Maintenance Details	Remarks	Ward No	Panchayat No	WaterShed ID	Ac. Date and Book value	Addition Date and Cost	Deduction Date and Cost	Depreciation(%)
						Length (Km)	Width(m)	Cement(km)	Metal(km)	Gravel(km)	Katcha Road(km)												
1			2	3	4	5	6	7	8	9	10	11	12	13	14	15	16	17	18	19	20	21	
3	Vol-213	1914001213000000003	പനയിങ്ങൽ തുടവഴി	കല്ലുത്തറ കടവ് റോഡ്	ചാലിപറമ്പ് റോഡ്	0.350	0.6000	0.0000	0.0000	0.0000	0.3500	0.0000				2							
4	Vol-211	1914001214000000001	ചെമ്മാങ്കോട്ട് തുടവഴി	നിലക്കടവ് റോഡ്	പെരുന്തൊടിപാടം	0.125	1.2000	0.0000	0.0000	0.0000	0.1250	0.0000				2							
4	Vol-211	1914001214000000001	ചെമ്മാങ്കോട്ട് തുടവഴി	നിലക്കടവ് റോഡ്	പെരുന്തൊടിപാടം	0.125	1.2000	0.0000	0.0000	0.0000	0.1250	0.0000				2			29/07/2001				

Supervisor's Signature

Local Body Name : Chelambra Grama Panchayat

Asset register II

Form : Lanes

Sub Form : Lanes

Serial No	Book Page Rec No	FormRefID	Lane Name	Starting Point	Ending Point	Description		Surface Type					Protection Wall Length(km)	Cost of construction from 1995	Last Maintenance Details	Remarks	Ward No	Panchayat No	WaterShed ID	Ac.Date and Book value	Addition Date and Cost	Deduction Date and Cost	Depreciation(%)
						Length (Km)	Width(m)	Cement(km)	Metal(km)	Gravel(km)	Katcha Road(km)												
1			2	3	4	5	6	7	8	9	10	11	12	13	14	15	16	17	18	19	20	21	
4	Vol-21 2	191400121400000002	പെരുന്തൊടിപാടം നടപ്പാത	പെരുന്തൊടിപാടം ഇടവഴി	പെരുന്തൊടിപാടം എൽ . പി സ്കൂൾ	0.600	0.9000	0.0000	0.0000	0.0000	0.6000	0.0000				2							
4	Vol-21 2	191400121400000002	പെരുന്തൊടിപാടം നടപ്പാത	പെരുന്തൊടിപാടം ഇടവഴി	പെരുന്തൊടിപാടം എൽ . പി സ്കൂൾ	0.600	0.9000	0.0000	0.0000	0.0000	0.6000	0.0000				2			29/07/2001				
4	Vol-21 3	191400121400000003	പടനയിൽ റോഡ് കല്ലുത്തറകടവ് നടപ്പാത	പടനയിൽ റോഡ്	കല്ലുത്തറകടവ് റോഡ്	0.220	0.9000	0.0000	0.0500	0.0000	0.1700	0.0000	109,075				2						

Supervisor's Signature

**Local Body Name : Chelambra Grama Panchayat**

Asset register II

Form : Lanes

Sub Form : Lanes

Serial No	Book Page Rec No	FormRefID	Lane Name	Starting Point	Ending Point	Description		Surface Type					Protection Wall Length(km)	Cost of construction from 1995	Last Maintenance Details	Remarks	Ward No	Panchayat No	WaterShed ID	Ac. Date and Book value	Addition Date and Cost	Deduction Date and Cost	Depreciation(%)
						Length (Km)	Width(m)	Cement(km)	Metal(km)	Gravel(km)	Katcha Road(km)												
1			2	3	4	5	6	7	8	9	10	11	12	13	14	15	16	17	18	19	20	21	
4	Vol-213	191400121400000003	പടന്നയിൽ റോഡ് കല്ലുത്തികടവ് നടപ്പാത	പടന്നയിൽ റോഡ്	കല്ലുത്തികടവ് റോഡ്	0.220	0.9000	0.0000	0.0500	0.0000	0.1700	0.0000	109,075			2			29/07/200 - 109075				
4	Vol-211	191400121500000001	കാനാരിയിൽ നടപ്പാത	കല്ലുനികടവ്	കാനാരിയിൽ	0.150	0.9000	0.0000	0.0000	0.0000	0.1500	0.0000				2							
4	Vol-212	191400121500000002	കല്ലുത്തികടവ് അയ്യപ്പൻകാവ് നടപ്പാത	കല്ലുത്തികടവ് റോഡ്	അയ്യപ്പൻകാവ് റോഡ്	0.350	0.9000	0.0000	0.0000	0.0000	0.3500	0.0000				2							

Supervisor's Signature

\_\_\_\_\_

**Local Body Name : Chelambra Grama Panchayat**

Asset register II

Form : Lanes

Sub Form : Lanes

Serial No	Book Page Rec No	FormRefID	Lane Name	Starting Point	Ending Point	Description		Surface Type					Protection Wall Length(km)	Cost of construction from 1995	Last Maintenance Details	Remarks	Ward No	Panchayat No	WaterShed ID	Ac.Date and Book value	Addition Date and Cost	Deduction Date and Cost	Depreciation(%)
						Length (Km)	Width(m)	Cement(km)	Metal(km)	Gravel(km)	Katcha Road(km)												
1			2	3	4	5	6	7	8	9	10	11	12	13	14	15	16	17	18	19	20	21	
4	Vol-21 2	191400121500000002	കല്ലുത്തികടവ് അയ്യപ്പൻകാവ് നടപ്പാത	കല്ലുത്തികടവ് റോഡ്	അയ്യപ്പൻകാവ് റോഡ്	0.350	0.9000	0.0000	0.0000	0.0000	0.3500	0.0000				2			29/07/2001				
4	Vol-21 3	191400121500000003	മുനമ്പത്ത്കടവ് ഇടവഴി	കല്ലുത്തികടവ് റോഡ്	അയ്യപ്പൻകാവ് റോഡ്	0.350	1.2000	0.0000	0.0000	0.0000	0.3500	0.0000				2							
4	Vol-21 1	191400121600000001	കോട്ടായിൽ ഇടവഴി	കല്ലുത്തികടവ് റോഡ്	അയ്യപ്പൻകാവ് റോഡ്	0.350	1.2000	0.0000	0.0000	0.0000	0.3500	0.0000				17							

Supervisor's Signature

**Local Body Name : Chelambra Grama Panchayat**

Asset register II

Form : Lanes

Sub Form : Lanes

Serial No	Book Page Rec No	FormRefID	Lane Name	Starting Point	Ending Point	Description		Surface Type					Protection Wall Length(km)	Cost of construction from 1995	Last Maintenance Details	Remarks	Ward No	Panchayat No	WaterShed ID	Ac.Date and Book value	Addition Date and Cost	Deduction Date and Cost	Depreciation(%)
						Length (Km)	Width(m)	Cement(km)	Metal(km)	Gravel(km)	Katcha Road(km)												
1			2	3	4	5	6	7	8	9	10	11	12	13	14	15	16	17	18	19	20	21	
4	Vol-21 2	191400121600000002	കിഴക്കേകോട്ടയിൽ ഇടവഴി	കല്ലുനികടവ് റോഡ്	അയ്യപ്പൻകാവ് റോഡ്	0.350	4.4000	0.0000	0.0000	0.0000	0.3500	0.0000				17							
4	Vol-21 2	191400121600000002	കിഴക്കേകോട്ടയിൽ ഇടവഴി	കല്ലുനികടവ് റോഡ്	അയ്യപ്പൻകാവ് റോഡ്	0.350	4.4000	0.0000	0.0000	0.0000	0.3500	0.0000				17			29/07/200				
4	Vol-21 3	1914001216000000003	കുറ്റിപറമ്പ് ഇടവഴി	ഏറുകാട്ടിൽ നിലക്കടവ്	തോട്ടത്തിലരു റോഡ്	0.200	1.0000	0.0000	0.0000	0.0000	0.2000	0.0500	10,000.00	2004-2005		17							

Supervisor's Signature

**Local Body Name : Chelambra Grama Panchayat**

Asset register II

Form : Lanes

Sub Form : Lanes

Serial No	Book Page Rec No	FormRefID	Lane Name	Starting Point	Ending Point	Description		Surface Type					Protection Wall Length(km)	Cost of construction from 1995	Last Maintenance Details	Remarks	Ward No	Panchayat No	WaterShed ID	Ac. Date and Book value	Addition Date and Cost	Deduction Date and Cost	Depreciation(%)
						Length (Km)	Width(m)	Cement(km)	Metal(km)	Gravel(km)	Katcha Road(km)												
1			2	3	4	5	6	7	8	9	10	11	12	13	14	15	16	17	18	19	20	21	
4	Vol-21 1	191400121700000001	മക്കടംപറമ്പ് തുടവഴി	ഇരുകാട്ടിയിലകടവ്	കുന്തികടവ് റോഡ്	0.250	1.2000	0.0000	0.0000	0.0000	0.2500	0.0000	10,000.00	2004-2005									
5	Vol-21 2	191400121700000002	പാലക്കോട്ട് തുടവഴി	ഏരുകാട്ടിയിലകടവ് റോഡ്	തോട്ടത്തിലരു റോഡ്	0.200	1.2000	0.0000	0.0000	0.0000	0.2000	0.0000				17							
5	Vol-21 2	191400121700000002	പാലക്കോട്ട് തുടവഴി	ഏരുകാട്ടിയിലകടവ് റോഡ്	തോട്ടത്തിലരു റോഡ്	0.200	1.2000	0.0000	0.0000	0.0000	0.2000	0.0000				17			29/07/2001				

Supervisor's Signature



Local Body Name : Chelambra Grama Panchayat

Asset register II

Form : Lanes

Sub Form : Lanes

Serial No	Book Page Rec No	FormRefID	Lane Name	Starting Point	Ending Point	Description		Surface Type					Protection Wall Length(km)	Cost of construction from 1995	Last Maintenance Details	Remarks	Ward No	Panchayat No	WaterShed ID	Ac.Date and Book value	Addition Date and Cost	Deduction Date and Cost	Depreciation(%)
						Length (Km)	Width(m)	Cement(km)	Metal(km)	Gravel(km)	Katcha Road(km)												
1			2	3	4	5	6	7	8	9	10	11	12	13	14	15	16	17	18	19	20	21	
5	Vol-213	191400121700000003	ചെറുനിലം ഇടവഴി	എറുകാട്ടിൽ നിലകടവ് റോഡ്	കല്ലുനീക്കവ് റോഡ്	0.250	1.2000	0.0000	0.0000	0.0000	0.2500	0.0000				17							
5	Vol-213	191400121700000003	ചെറുനിലം ഇടവഴി	എറുകാട്ടിൽ നിലകടവ് റോഡ്	കല്ലുനീക്കവ് റോഡ്	0.250	1.2000	0.0000	0.0000	0.0000	0.2500	0.0000				17			29/07/2001				
5	Vol-211	191400121800000001	വക്കാട്ടിം ഇടവഴി	ഇറുകാട്ടിം നിലകടവ് റോഡ്	കല്ലുനീക്കവ് റോഡ്	0.250	1.2000	0.0000	0.0000	0.0000	0.2500	0.0000											

Supervisor's Signature

**Local Body Name : Chelambra Grama Panchayat**

Asset register II

Form : Lanes

Sub Form : Lanes

Serial No	Book Page Rec No	FormRefID	Lane Name	Starting Point	Ending Point	Description		Surface Type					Protection Wall Length(km)	Cost of construction from 1995	Last Maintenance Details	Remarks	Ward No	Panchayat No	WaterShed ID	Ac.Date and Book value	Addition Date and Cost	Deduction Date and Cost	Depreciation(%)
						Length (Km)	Width(m)	Cement(km)	Metal(km)	Gravel(km)	Katcha Road(km)												
1			2	3	4	5	6	7	8	9	10	11	12	13	14	15	16	17	18	19	20	21	
5	Vol-21 1	191400121800000001	വക്കാട്ടിൻ തുടവഴി	ഇരുകാട്ടിൻ തലക്കടവ് റോഡ്	കുറുനിക്കടവ് റോഡ്	0.250	1.2000	0.0000	0.0000	0.0000	0.2500	0.0000							29/07/2001				
5	Vol-21 2	191400121800000002	പുന്നാട്ടിൽ താഴെ തുടവഴി	കുറ്റിപറമ്പ് തോട്ടത്തിലേക്ക്	വയൽ	0.100	1.2000	0.0000	0.0000	0.0000	0.1000	0.0000				17							
5	Vol-21 2	191400121800000002	പുന്നാട്ടിൽ താഴെ തുടവഴി	കുറ്റിപറമ്പ് തോട്ടത്തിലേക്ക്	വയൽ	0.100	1.2000	0.0000	0.0000	0.0000	0.1000	0.0000				17			29/07/2001				

Supervisor's Signature

**Local Body Name : Chelambra Grama Panchayat**

Asset register II

Form : Lanes

Sub Form : Lanes

Serial No	Book Page Rec No	FormRefID	Lane Name	Starting Point	Ending Point	Description		Surface Type					Protection Wall Length(km)	Cost of construction from 1995	Last Maintenance Details	Remarks	Ward No	Panchayat No	WaterShed ID	Ac.Date and Book value	Addition Date and Cost	Deduction Date and Cost	Depreciation(%)
						Length (Km)	Width(m)	Cement(km)	Metal(km)	Gravel(km)	Katcha Road(km)												
1			2	3	4	5	6	7	8	9	10	11	12	13	14	15	16	17	18	19	20	21	
5	Vol-213	1914001218000000003	പരിയൻതൊടി തുടവഴി	ഏറുകാട്ടിൽ നിലകടവ് റോഡ്	കുറ്റിപറമ്പ് തോട്ടത്തിലേക്ക്	0.150	1.5000	0.0000	0.0000	0.0000	0.1500	0.0000											
5	Vol-213	1914001218000000003	പരിയൻതൊടി തുടവഴി	ഏറുകാട്ടിൽ നിലകടവ് റോഡ്	കുറ്റിപറമ്പ് തോട്ടത്തിലേക്ക്	0.150	1.5000	0.0000	0.0000	0.0000	0.1500	0.0000							29/07/2001				
5	Vol-211	1914001219000000001	തോട്ടത്തിലേക്ക് തുടവഴി	കുറ്റിപറമ്പ് തോട്ടത്തിലേക്ക് റോഡ്		0.500	1.5000	0.0000	0.0000	0.0000	0.5000	0.0000				17							

Supervisor's Signature

**Local Body Name : Chelambra Grama Panchayat**

Asset register II

Form : Lanes

Sub Form : Lanes

Serial No	Book Page Rec No	FormRefID	Lane Name	Starting Point	Ending Point	Description		Surface Type					Protection Wall Length(km)	Cost of construction from 1995	Last Maintenance Details	Remarks	Ward No	Panchayat No	WaterShed ID	Ac.Date and Book value	Addition Date and Cost	Deduction Date and Cost	Depreciation(%)
						Length (Km)	Width(m)	Cement(km)	Metal(km)	Gravel(km)	Katcha Road(km)												
1			2	3	4	5	6	7	8	9	10	11	12	13	14	15	16	17	18	19	20	21	
5	Vol-21 1	1914001219000000001	തോട്ടത്തിലരു ഇടവഴി	കുറ്റിപറമ്പ് തോട്ടത്തിലരു റോഡ്		0.500	1.5000	0.0000	0.0000	0.0000	0.5000	0.0000				17			29/07/2001				
5	Vol-21 2	1914001219000000002	കല്ലുവെട്ടിയിൽ ഇടവഴി	കുറ്റിപറമ്പ് തോട്ടത്തിലരു റോഡ്	കല്ലുവെട്ടിയിൽ പറമ്പ്	0.100	1.0000	0.0000	0.0000	0.0000	0.1000	0.0000				17							
5	Vol-21 2	1914001219000000002	കല്ലുവെട്ടിയിൽ ഇടവഴി	കുറ്റിപറമ്പ് തോട്ടത്തിലരു റോഡ്	കല്ലുവെട്ടിയിൽ പറമ്പ്	0.100	1.0000	0.0000	0.0000	0.0000	0.1000	0.0000				17			29/07/2001				

Supervisor's Signature

**Local Body Name : Chelambra Grama Panchayat**

Asset register II

Form : Lanes

Sub Form : Lanes

Serial No	Book Page Rec No	FormRefID	Lane Name	Starting Point	Ending Point	Description		Surface Type					Protection Wall Length(km)	Cost of construction from 1995	Last Maintenance Details	Remarks	Ward No	Panchayat No	WaterShed ID	Ac.Date and Book value	Addition Date and Cost	Deduction Date and Cost	Depreciation(%)
						Length (Km)	Width(m)	Cement(km)	Metal(km)	Gravel(km)	Katcha Road(km)												
1			2	3	4	5	6	7	8	9	10	11	12	13	14	15	16	17	18	19	20	21	
5	Vol-213	1914001219000000003	പുന്നാട്ടിൽ താഴെ നടപ്പാത	ഏറുകാട്ടിൽ നിലകടവ് റോഡ്	പുന്നാട്ടിൽ	0.900	1.2000	0.0000	0.0000	0.0000	0.9000	0.0000				17							
5	Vol-213	1914001219000000003	പുന്നാട്ടിൽ താഴെ നടപ്പാത	ഏറുകാട്ടിൽ നിലകടവ് റോഡ്	പുന്നാട്ടിൽ	0.900	1.2000	0.0000	0.0000	0.0000	0.9000	0.0000				17			29/07/2001				
5	Vol-221	1914001220000000001	കുറ്റിരി ഇടവഴി	ചാലിപറമ്പ് മുന്നമ്പത്ത് റോഡ്	കുറ്റിരി പൊട്ടമ്മൽ റോഡ്	0.250	1.0000	0.0000	0.0000	0.0000	0.2500	0.0000				17							

Supervisor's Signature

**Local Body Name : Chelambra Grama Panchayat**

Asset register II

Form : Lanes

Sub Form : Lanes

Serial No	Book Page Rec No	FormRefID	Lane Name	Starting Point	Ending Point	Description		Surface Type					Protection Wall Length(km)	Cost of construction from 1995	Last Maintenance Details	Remarks	Ward No	Panchayat No	WaterShed ID	Ac.Date and Book value	Addition Date and Cost	Deduction Date and Cost	Depreciation(%)
						Length (Km)	Width(m)	Cement(km)	Metal(km)	Gravel(km)	Katcha Road(km)												
1			2	3	4	5	6	7	8	9	10	11	12	13	14	15	16	17	18	19	20	21	
5	Vol-22 1	191400122000000001	കുറ്റിരി ഇടവഴി	ചാലിപറമ്പ് മുനമ്പത്ത് റോഡ്	കുറ്റിരി പൊട്ടമ്മൽ റോഡ്	0.250	1.0000	0.0000	0.0000	0.0000	0.2500	0.0000				17			29/07/2001				
5	Vol-22 2	191400122000000002	ആനക്കൽ ഇടവഴി	ചാലിപറമ്പ് മുനമ്പത്ത് റോഡ്	പാറയിൽ ഹെൽത്ത് സെന്റർ റോഡ്	0.350	1.2000	0.0000	0.0000	0.0000	0.3500	0.0000				16							
5	Vol-22 2	191400122000000002	ആനക്കൽ ഇടവഴി	ചാലിപറമ്പ് മുനമ്പത്ത് റോഡ്	പാറയിൽ ഹെൽത്ത് സെന്റർ റോഡ്	0.350	1.2000	0.0000	0.0000	0.0000	0.3500	0.0000				16			29/07/2001				

Supervisor's Signature

Local Body Name : Chelambra Grama Panchayat

Asset register II

Form : Lanes

Sub Form : Lanes

Serial No	Book Page Rec No	FormRefID	Lane Name	Starting Point	Ending Point	Description		Surface Type					Protection Wall Length(km)	Cost of construction from 1995	Last Maintenance Details	Remarks	Ward No	Panchayat No	WaterShed ID	Ac.Date and Book value	Addition Date and Cost	Deduction Date and Cost	Depreciation(%)
						Length (Km)	Width(m)	Cement(km)	Metal(km)	Gravel(km)	Katcha Road(km)												
1			2	3	4	5	6	7	8	9	10	11	12	13	14	15	16	17	18	19	20	21	
5	Vol-22 1	191400122100000001	പനയങ്കൽ കുറ്റിരി തുടവഴി	ചാലിപറമ്പ് മുനമ്പത്ത് റോഡ്	ഏറുകാട്ടിൽ കല്ലുനീക്കുവ റോഡ്	0.700	1.5000	0.0000	0.0000	0.0000	0.7000	0.0000				11							
5	Vol-22 1	191400122100000001	പനയങ്കൽ കുറ്റിരി തുടവഴി	ചാലിപറമ്പ് മുനമ്പത്ത് റോഡ്	ഏറുകാട്ടിൽ കല്ലുനീക്കുവ റോഡ്	0.700	1.5000	0.0000	0.0000	0.0000	0.7000	0.0000				11			29/07/2001				
6	Vol-22 2	191400122100000002	പി . കെ . കെ . പടി തുടവഴി	ചാലിപറമ്പ് മുനമ്പത്ത് റോഡ്	പാറയിൽ ഹെൽത്ത് സെന്റർ റോഡ്	0.240	1.2000	0.0000	0.0000	0.0000	0.2400	0.0000				16							

Supervisor's Signature

**Local Body Name : Chelambra Grama Panchayat**

Asset register II

Form : Lanes

Sub Form : Lanes

Serial No	Book Page Rec No	FormRefID	Lane Name	Starting Point	Ending Point	Description		Surface Type					Protection Wall Length(km)	Cost of construction from 1995	Last Maintenance Details	Remarks	Ward No	Panchayat No	WaterShed ID	Ac.Date and Book value	Addition Date and Cost	Deduction Date and Cost	Depreciation(%)
						Length (Km)	Width(m)	Cement(km)	Metal(km)	Gravel(km)	Katcha Road(km)												
1			2	3	4	5	6	7	8	9	10	11	12	13	14	15	16	17	18	19	20	21	
6	Vol-223	191400122100000003	കോയിലിപുരം പെരുന്തൊടിപാടം തുടവഴി	ചാലിപറമ്പ് മുനമ്പത്ത് റോഡ്	ഏറുകാട്ടിൽ കല്ലുനീക്കവ് റോഡ്	0.250	1.0000	0.0000	0.0000	0.0000	0.2500	0.0000				16							
6	Vol-223	191400122100000003	കോയിലിപുരം പെരുന്തൊടിപാടം തുടവഴി	ചാലിപറമ്പ് മുനമ്പത്ത് റോഡ്	ഏറുകാട്ടിൽ കല്ലുനീക്കവ് റോഡ്	0.250	1.0000	0.0000	0.0000	0.0000	0.2500	0.0000				16			29/07/2001				
1	Vol-221	1914001222000000001	തേവങ്ങാട്ടുപുരം തുടവഴി	ചാലിപറമ്പത്ത് മുനമ്പത്ത് റോഡ്	ഏറുകാട്ടിൽ കല്ലുനീക്കവ് റോഡ്	0.250	1.0000	0.0000	0.0000	0.0000	0.2500	0.0000				16							

Supervisor's Signature



**Local Body Name : Chelambra Grama Panchayat**

Asset register II

Form : Lanes

Sub Form : Lanes

Serial No	Book Page Rec No	FormRefID	Lane Name	Starting Point	Ending Point	Description		Surface Type					Protection Wall Length(km)	Cost of construction from 1995	Last Maintenance Details	Remarks	Ward No	Panchayat No	WaterShed ID	Ac.Date and Book value	Addition Date and Cost	Deduction Date and Cost	Depreciation(%)
						Length (Km)	Width(m)	Cement(km)	Metal(km)	Gravel(km)	Katcha Road(km)												
1			2	3	4	5	6	7	8	9	10	11	12	13	14	15	16	17	18	19	20	21	
2	Vol-22 2	1914001222000000002	പീടികതൊടി ഇടവഴി	ചാലിപറമ്പ് മുനമ്പത്ത്	ഇരുകാട്ടി ക്ഷണികടവ് റോഡ്	0.270	1.0000	0.0000	0.0000	0.0000	0.2700	0.0000											
3	Vol-22 3	1914001222000000003	കുഴിമ്പിട ഇടവഴി	ചാലിപറമ്പ് മുനമ്പത്ത് റോഡ്	പുതുവക്കര റോഡ്	0.250	1.0000	0.0000	0.0000	0.0000	0.2500	0.0000											
3	Vol-22 3	1914001222000000003	കുഴിമ്പിട ഇടവഴി	ചാലിപറമ്പ് മുനമ്പത്ത് റോഡ്	പുതുവക്കര റോഡ്	0.250	1.0000	0.0000	0.0000	0.0000	0.2500	0.0000							29/07/2001				

Supervisor's Signature

**Local Body Name : Chelambra Grama Panchayat**

Asset register II

Form : Lanes

Sub Form : Lanes

Serial No	Book Page Rec No	FormRefID	Lane Name	Starting Point	Ending Point	Description		Surface Type					Protection Wall Length(km)	Cost of construction from 1995	Last Maintenance Details	Remarks	Ward No	Panchayat No	WaterShed ID	Ac.Date and Book value	Addition Date and Cost	Deduction Date and Cost	Depreciation(%)
						Length (Km)	Width(m)	Cement(km)	Metal(km)	Gravel(km)	Katcha Road(km)												
1			2	3	4	5	6	7	8	9	10	11	12	13	14	15	16	17	18	19	20	21	
1	Vol-22 1	1914001223000000001	നട്ടനം വടക്കേ ഇടവഴി	പുളളിപറമ്പ് എച്ച് . എസ് റോഡ്	നട്ടനത്ത് പടിഞ്ഞാറേ ഇടവഴി	0.115	1.2000	0.0000	0.0000	0.0000	0.1150	0.0000	5,000.00	2003									
1	Vol-22 1	1914001223000000001	നട്ടനം വടക്കേ ഇടവഴി	പുളളിപറമ്പ് എച്ച് . എസ് റോഡ്	നട്ടനത്ത് പടിഞ്ഞാറേ ഇടവഴി	0.115	1.2000	0.0000	0.0000	0.0000	0.1150	0.0000	5,000.00	2003					29/07/2005				
2	Vol-22 2	1914001223000000002	തലക്കോട്ടിരി തെക്കേ ഇടവഴി	നട്ടനം വടക്കേ ഇടവഴി	കന്യായിപാടം മക്കടാപുളളി റോഡ്	0.275	1.2000	0.0000	0.0000	0.0000	0.2750	0.0200	10,000.00	2005-2006									

Supervisor's Signature

**Local Body Name : Chelambra Grama Panchayat**

Asset register II

Form : Lanes

Sub Form : Lanes

Serial No	Book Page Rec No	FormRefID	Lane Name	Starting Point	Ending Point	Description		Surface Type					Protection Wall Length(km)	Cost of construction from 1995	Last Maintenance Details	Remarks	Ward No	Panchayat No	WaterShed ID	Ac. Date and Book value	Addition Date and Cost	Deduction Date and Cost	Depreciation(%)
						Length (Km)	Width(m)	Cement(km)	Metal(km)	Gravel(km)	Katcha Road(km)												
1			2	3	4	5	6	7	8	9	10	11	12	13	14	15	16	17	18	19	20	21	
3	Vol-22 3	1914001223000000003	കിഴക്കയിൽ ഇടവഴി	കുന്നായിപാടം കോട്ടയിൽ റോഡ്	കിഴക്കയിൽ പാമ്പ്	0.130	1.2000	0.0000	0.0000	0.0000	0.1300	0.0000											
6	Vol-22 1	1914001224000000001	അപ്പാട്ട് വടക്കേക്കര ഇടവഴി	ചാലിപറമ്പ് മുനമ്പത്ത്	പുതുവക്കര പാലം	0.200	1.0000	0.0000	0.0000	0.0000	0.2000	0.0000											
6	Vol-22 1	1914001224000000001	അപ്പാട്ട് വടക്കേക്കര ഇടവഴി	ചാലിപറമ്പ് മുനമ്പത്ത്	പുതുവക്കര പാലം	0.200	1.0000	0.0000	0.0000	0.0000	0.2000	0.0000							29/07/2001				

Supervisor's Signature

\_\_\_\_\_

**Local Body Name : Chelambra Grama Panchayat**

Asset register II

Form : Lanes

Sub Form : Lanes

Serial No	Book Page Rec No	FormRefID	Lane Name	Starting Point	Ending Point	Description		Surface Type					Protection Wall Length(km)	Cost of construction from 1995	Last Maintenance Details	Remarks	Ward No	Panchayat No	WaterShed ID	Ac.Date and Book value	Addition Date and Cost	Deduction Date and Cost	Depreciation(%)
						Length (Km)	Width(m)	Cement(km)	Metal(km)	Gravel(km)	Katcha Road(km)												
1			2	3	4	5	6	7	8	9	10	11	12	13	14	15	16	17	18	19	20	21	
6	Vol-22 2	1914001224000000002	നടകാശേരി ഇടവഴി	ചാലിപറമ്പ് മുനമ്പത്ത് റോഡ്	പുതുവക്കര പാലം	0.250	1.0000	0.0000	0.0000	0.0000	0.2500	0.0000											
6	Vol-22 2	1914001224000000002	നടകാശേരി ഇടവഴി	ചാലിപറമ്പ് മുനമ്പത്ത് റോഡ്	പുതുവക്കര പാലം	0.250	1.0000	0.0000	0.0000	0.0000	0.2500	0.0000							29/07/200	1			
6	Vol-22 3	1914001224000000003	കുരവങ്കൽ ഇടവഴി	ചാലിപറമ്പ് മുനമ്പത്ത് റോഡ്	പാറയിA റോഡ്	0.240	0.9000	0.0000	0.0000	0.0000	0.2400	0.0000	10,000.0	2005 warsham34 metrekarin kallu pakiyittun du									

Supervisor's Signature

**Local Body Name : Chelambra Grama Panchayat**

Asset register II

Form : Lanes

Sub Form : Lanes

Serial No	Book Page Rec No	FormRefID	Lane Name	Starting Point	Ending Point	Description		Surface Type					Protection Wall Length(km)	Cost of construction from 1995	Last Maintenance Details	Remarks	Ward No	Panchayat No	WaterShed ID	Ac.Date and Book value	Addition Date and Cost	Deduction Date and Cost	Depreciation(%)
						Length (Km)	Width(m)	Cement(km)	Metal(km)	Gravel(km)	Katcha Road(km)												
1			2	3	4	5	6	7	8	9	10	11	12	13	14	15	16	17	18	19	20	21	
6	Vol-22 3	1914001224000000003	കുരവങ്കൽ ഇടവഴി	ചാലിപറമ്പ് മുനമ്പത്ത് റോഡ്	പാറയിൽ റോഡ്	0.240	0.9000	0.0000	0.0000	0.0000	0.2400	0.0000	10,000,000	2005 warsham34 metrekarin kallu pakiyittundu					29/07/2001				
6	Vol-22 1	1914001225000000001	തിരോപ്പുരം നടപ്പാത	പാറയിൽ റോഡ്	തിരോപ്പുരം റോഡ്	0.150	0.9000	0.0000	0.0000	0.0000	0.1500	0.0000											
6	Vol-22 1	1914001225000000001	തിരോപ്പുരം നടപ്പാത	പാറയിൽ റോഡ്	തിരോപ്പുരം റോഡ്	0.150	0.9000	0.0000	0.0000	0.0000	0.1500	0.0000							29/07/2001				

Supervisor's Signature

**Local Body Name : Chelambra Grama Panchayat**

Asset register II

Form : Lanes

Sub Form : Lanes

Serial No	Book Page Rec No	FormRefID	Lane Name	Starting Point	Ending Point	Description		Surface Type					Protection Wall Length(km)	Cost of construction from 1995	Last Maintenance Details	Remarks	Ward No	Panchayat No	WaterShed ID	Ac.Date and Book value	Addition Date and Cost	Deduction Date and Cost	Depreciation(%)
						Length (Km)	Width(m)	Cement(km)	Metal(km)	Gravel(km)	Katcha Road(km)												
1			2	3	4	5	6	7	8	9	10	11	12	13	14	15	16	17	18	19	20	21	
6	Vol-22 2	191400122500000002	പാറയിൽ റോഡ് കുറ്റിപാല ഇടവഴി	പാറയിൽ റോഡ്	കുറ്റിപാല റോഡ്	0.300	1.2000	0.0000	0.0000	0.0000	0.3000	0.0000											
6	Vol-22 2	191400122500000002	പാറയിൽ റോഡ് കുറ്റിപാല ഇടവഴി	പാറയിൽ റോഡ്	കുറ്റിപാല റോഡ്	0.300	1.2000	0.0000	0.0000	0.0000	0.3000	0.0000							29/07/2001				
6	Vol-22 3	1914001225000000003	ഹെൽത്ത് സെന്റർ പാറയിൽ ഇടവഴി	പാക്കടവ് റോഡ്	വയൽ	0.250	1.2000	0.0000	0.0000	0.0000	0.2500	0.0000											

Supervisor's Signature

**Local Body Name : Chelambra Grama Panchayat**

Asset register II

Form : Lanes

Sub Form : Lanes

Serial No	Book Page Rec No	FormRefID	Lane Name	Starting Point	Ending Point	Description		Surface Type					Protection Wall Length(km)	Cost of construction from 1995	Last Maintenance Details	Remarks	Ward No	Panchayat No	WaterShed ID	Ac.Date and Book value	Addition Date and Cost	Deduction Date and Cost	Depreciation(%)
						Length (Km)	Width(m)	Cement(km)	Metal(km)	Gravel(km)	Katcha Road(km)												
1			2	3	4	5	6	7	8	9	10	11	12	13	14	15	16	17	18	19	20	21	
6	Vol-22 1	191400122600000001	മലയിടം കോട്ട ഇടവഴി	ചാലിപറമ്പത്ത് മുനമ്പത്ത് കടവ് റോഡ്	കുറുന്തികടവ് റോഡ്	0.250	1.0000	0.0000	0.0000	0.0000	0.2500	0.0000											
0	Vol-22 2	191400122600000002	മങ്ങാട്ടയിൽ തലക്കോട്ടിരി റോഡ് ഇടവഴി	തലക്കോട്ടിരി	തലക്കോട്ടിരി പുറയി	0.129	2.1000	0.0000	0.0000	0.0000	0.1290	0.0000				16	Chelambra						
0	Vol-22 3	191400122600000003	നട്ടനത്ത് പടിഞ്ഞാറേ ഇടവഴി	നട്ടനത്ത് വടക്കേ ഇടവഴി	കൊളുകുത്ത് റോഡ്	0.250	1.2000	0.0000	0.0000	0.0000	0.2500	0.0000											

Supervisor's Signature

\_\_\_\_\_

**Local Body Name : Chelambra Grama Panchayat**

Asset register II

Form : Lanes

Sub Form : Lanes

Serial No	Book Page Rec No	FormRefID	Lane Name	Starting Point	Ending Point	Description		Surface Type					Protection Wall Length(km)	Cost of construction from 1995	Last Maintenance Details	Remarks	Ward No	Panchayat No	WaterShed ID	Ac.Date and Book value	Addition Date and Cost	Deduction Date and Cost	Depreciation(%)
						Length (Km)	Width(m)	Cement(km)	Metal(km)	Gravel(km)	Katcha Road(km)												
1			2	3	4	5	6	7	8	9	10	11	12	13	14	15	16	17	18	19	20	21	
0	Vol-223	1914001226000000003	നട്ടനത്ത്പടിഞ്ഞാലേ ഇടവഴി	നട്ടനത്ത് വടക്കേ ഇടവഴി	കൊളക്ട്രേറ്റ് റോഡ്	0.250	1.2000	0.0000	0.0000	0.0000	0.2500	0.0000							29/07/2001				
0	Vol-221	1914001227000000001	നടക്കാശേരി ഇടവഴി	കന്യായിപാടം കോടാട്ടി	കൊളക്ട്രേറ്റ് റോഡ്	0.100	1.2000	0.0000	0.0000	0.0000	0.1000	0.0000											
0	Vol-221	1914001227000000001	നടക്കാശേരി ഇടവഴി	കന്യായിപാടം കോടാട്ടി	കൊളക്ട്രേറ്റ് റോഡ്	0.100	1.2000	0.0000	0.0000	0.0000	0.1000	0.0000							29/07/2001				

Supervisor's Signature



Local Body Name : Chelambra Grama Panchayat

Asset register II

Form : Lanes

Sub Form : Lanes

Serial No	Book Page Rec No	FormRefID	Lane Name	Starting Point	Ending Point	Description		Surface Type					Protection Wall Length(km)	Cost of construction from 1995	Last Maintenance Details	Remarks	Ward No	Panchayat No	WaterShed ID	Ac.Date and Book value	Addition Date and Cost	Deduction Date and Cost	Depreciation(%)
						Length (Km)	Width(m)	Cement(km)	Metal(km)	Gravel(km)	Katcha Road(km)												
1			2	3	4	5	6	7	8	9	10	11	12	13	14	15	16	17	18	19	20	21	
0	Vol-22 2	191400122700000002	പാവൂർ കിഴക്കേ ഇടവഴി	കന്യായിപാടം കോട്യാരോഡ്	നട്ടനത്ത് പറമ്പ്	0.150	2.0000	0.0000	0.0000	0.0000	0.1500	0.0000											
0	Vol-22 2	191400122700000002	പാവൂർ കിഴക്കേ ഇടവഴി	കന്യായിപാടം കോട്യാരോഡ്	നട്ടനത്ത് പറമ്പ്	0.150	2.0000	0.0000	0.0000	0.0000	0.1500	0.0000							29/07/2001				
0	Vol-22 3	191400122700000003	വിദ്യൂർക-1 ഇടവഴി	കന്യായിപാടം മുക്കത്ത് കടവ്	നെച്ചികോട്ട് പറമ്പ്	0.063	1.2000	0.0000	0.0000	0.0000	0.0630	0.0000											

Supervisor's Signature

**Local Body Name : Chelambra Grama Panchayat**

Asset register II

Form : Lanes

Sub Form : Lanes

Serial No	Book Page Rec No	FormRefID	Lane Name	Starting Point	Ending Point	Description		Surface Type					Protection Wall Length(km)	Cost of construction from 1995	Last Maintenance Details	Remarks	Ward No	Panchayat No	WaterShed ID	Ac.Date and Book value	Addition Date and Cost	Deduction Date and Cost	Depreciation(%)
						Length (Km)	Width(m)	Cement(km)	Metal(km)	Gravel(km)	Katcha Road(km)												
1			2	3	4	5	6	7	8	9	10	11	12	13	14	15	16	17	18	19	20	21	
0	Vol-223	1914001227000000003	വിദ്യരുക-1 ഇടവഴി	കന്യായിപാടം മുക്കത്തുകടവ്	നെച്ചികോട്ടുപറമ്പ്	0.063	1.2000	0.0000	0.0000	0.0000	0.0630	0.0000							29/07/2001				
0	Vol-221	1914001228000000001	വയംശേരി ഇടവഴി	വിദ്യരുക-1 ഇടവഴി	വയംശേരി	0.163	1.2000	0.0000	0.0000	0.0000	0.1630	0.0000											
0	Vol-221	1914001228000000001	വയംശേരി ഇടവഴി	വിദ്യരുക-1 ഇടവഴി	വയംശേരി	0.163	1.2000	0.0000	0.0000	0.0000	0.1630	0.0000							29/07/2001				

Supervisor's Signature

**Local Body Name : Chelambra Grama Panchayat**

Asset register II

Form : Lanes

Sub Form : Lanes

Serial No	Book Page Rec No	FormRefID	Lane Name	Starting Point	Ending Point	Description		Surface Type					Protection Wall Length(km)	Cost of construction from 1995	Last Maintenance Details	Remarks	Ward No	Panchayat No	WaterShed ID	Ac.Date and Book value	Addition Date and Cost	Deduction Date and Cost	Depreciation(%)
						Length (Km)	Width(m)	Cement(km)	Metal(km)	Gravel(km)	Katcha Road(km)												
1			2	3	4	5	6	7	8	9	10	11	12	13	14	15	16	17	18	19	20	21	
0	Vol-22 2	191400122800000002	പുത്തഞ്ചേരി കുഴിനടപ്പാത	പുത്തഞ്ചേരി കുഴി	വയം	0.085	0.9000	0.0000	0.0000	0.0000	0.0850	0.0000											
0	Vol-22 2	191400122800000002	പുത്തഞ്ചേരി കുഴിനടപ്പാത	പുത്തഞ്ചേരി കുഴി	വയം	0.085	0.9000	0.0000	0.0000	0.0000	0.0850	0.0000							29/07/2001				
0	Vol-22 3	1914001228000000003	കൊളക്കുത്ത് വയം മുക്കത്ത് കടവ് നടപ്പാത	കൊളക്കുത്ത് മുക്കത്ത് കടവ് റോഡ്	പുതുശേരി പാടം ഒളിപ്രം റോഡ്	0.200	0.9000	0.0000	0.0000	0.0000	0.2000	0.0000											

Supervisor's Signature

**Local Body Name : Chelambra Grama Panchayat**

Asset register II

Form : Lanes

Sub Form : Lanes

Serial No	Book Page Rec No	FormRefID	Lane Name	Starting Point	Ending Point	Description		Surface Type					Protection Wall Length(km)	Cost of construction from 1995	Last Maintenance Details	Remarks	Ward No	Panchayat No	WaterShed ID	Ac.Date and Book value	Addition Date and Cost	Deduction Date and Cost	Depreciation(%)
						Length (Km)	Width(m)	Cement(km)	Metal(km)	Gravel(km)	Katcha Road(km)												
1			2	3	4	5	6	7	8	9	10	11	12	13	14	15	16	17	18	19	20	21	
0	Vol-223	1914001228000000003	കൊളക്കുത്ത് വയ് മുക്കത്ത് കടവ് നടപ്പാത	കൊളക്കുത്ത് മുക്കത്ത് കടവ് റോഡ്	പുതുശേരി പാടം ഒളിപ്രം റോഡ്	0.200	0.9000	0.0000	0.0000	0.0000	0.2000	0.0000							29/07/2001				
0	Vol-221	1914001229000000001	പുതുശേരിപാടം നടപ്പാത	പെരുന്തൊടി പാടം	ചാലിപാടം	0.085	0.9000	0.0000	0.0000	0.0000	0.0850	0.0000											
0	Vol-222	1914001229000000002	കോടാട്ടിപൊട്ടമ്മാ നടപ്പാത	വയ്	കോടാട്ടിപൊട്ടമ്മാ റോഡ്	0.148	0.9000	0.0000	0.0000	0.0000	0.1480	0.0000											

Supervisor's Signature

**Local Body Name : Chelambra Grama Panchayat**

Asset register II

Form : Lanes

Sub Form : Lanes

Serial No	Book Page Rec No	FormRefID	Lane Name	Starting Point	Ending Point	Description		Surface Type					Protection Wall Length(km)	Cost of construction from 1995	Last Maintenance Details	Remarks	Ward No	Panchayat No	WaterShed ID	Ac. Date and Book value	Addition Date and Cost	Deduction Date and Cost	Depreciation(%)
						Length (Km)	Width(m)	Cement(km)	Metal(km)	Gravel(km)	Katcha Road(km)												
1			2	3	4	5	6	7	8	9	10	11	12	13	14	15	16	17	18	19	20	21	
0	Vol-22 2	1914001229000000002	കോടതി <sup>^</sup> പൊട്ടമ്മ <sup>^</sup> നടപ്പാത	വയ <sup>^</sup>	കോടതി <sup>^</sup> പൊട്ടമ്മ <sup>^</sup> റോഡ്	0.148	0.9000	0.0000	0.0000	0.0000	0.1480	0.0000							29/07/200 1				
0	Vol-22 3	1914001229000000003	കാവില്യക-1പറമ്പ് നടപ്പാത	കോടതി <sup>^</sup> പൊട്ടമ്മ <sup>^</sup> റോഡ്	കാവില്യക-1 പറമ്പ്	0.088	0.9000	0.0000	0.0000	0.0000	0.0880	0.0000											
0	Vol-22 3	1914001229000000003	കാവില്യക-1പറമ്പ് നടപ്പാത	കോടതി <sup>^</sup> പൊട്ടമ്മ <sup>^</sup> റോഡ്	കാവില്യക-1 പറമ്പ്	0.088	0.9000	0.0000	0.0000	0.0000	0.0880	0.0000							29/07/200 1				

Supervisor's Signature

**Local Body Name : Chelambra Grama Panchayat**

Asset register II

Form : Lanes

Sub Form : Lanes

Serial No	Book Page Rec No	FormRefID	Lane Name	Starting Point	Ending Point	Description		Surface Type					Protection Wall Length(km)	Cost of construction from 1995	Last Maintenance Details	Remarks	Ward No	Panchayat No	WaterShed ID	Ac. Date and Book value	Addition Date and Cost	Deduction Date and Cost	Depreciation(%)
						Length (Km)	Width(m)	Cement(km)	Metal(km)	Gravel(km)	Katcha Road(km)												
1			2	3	4	5	6	7	8	9	10	11	12	13	14	15	16	17	18	19	20	21	
0	Vol-23 1	1914001230000000001	നമ്പ്രാടി നടപ്പാത	അമ്പലപ്പറമ്പ് കുളത്തുറോഡ്	ചാലിൻ പാടം റോഡ്	0.100	1.5000	0.0000	0.0000	0.0000	0.1000	0.0000											
0	Vol-23 2	1914001230000000002	പറപ്പൻ തോട് നടപ്പാത	പറപ്പൻ തോട്	തൈക്കാട്ടുപുരം	0.150	0.9000	0.0000	0.0000	0.0000	0.1500	0.0000											
0	Vol-23 2	1914001230000000002	പറപ്പൻ തോട് നടപ്പാത	പറപ്പൻ തോട്	തൈക്കാട്ടുപുരം	0.150	0.9000	0.0000	0.0000	0.0000	0.1500	0.0000							29/07/2001				

Supervisor's Signature

\_\_\_\_\_

Local Body Name : Chelambra Grama Panchayat

Asset register II

Form : Lanes

Sub Form : Lanes

Serial No	Book Page Rec No	FormRefID	Lane Name	Starting Point	Ending Point	Description		Surface Type					Protection Wall Length(km)	Cost of construction from 1995	Last Maintenance Details	Remarks	Ward No	Panchayat No	WaterShed ID	Ac. Date and Book value	Addition Date and Cost	Deduction Date and Cost	Depreciation(%)
						Length (Km)	Width(m)	Cement(km)	Metal(km)	Gravel(km)	Katcha Road(km)												
1			2	3	4	5	6	7	8	9	10	11	12	13	14	15	16	17	18	19	20	21	
0	Vol-233	19140012300000000003	അമ്പലപ്പുറം ചാലി പാടം ഇട വഴി	അമ്പലപ്പുറം ചാലി പാടം	ചാലി പാടം	0.150	1.2000	0.0000	0.0000	0.0000	0.1500	0.0000											
0	Vol-231	19140012310000000001	പടിഞ്ഞാറേ തിരികൾ വഴി	അമ്പലപ്പുറം കാപാട് കൊളുത്തു	പടിഞ്ഞാറേ തിരികൾ	0.060	0.7500	0.0000	0.0000	0.0000	0.0600	0.0000											
0	Vol-231	19140012310000000001	പടിഞ്ഞാറേ തിരികൾ വഴി	അമ്പലപ്പുറം കാപാട് കൊളുത്തു	പടിഞ്ഞാറേ തിരികൾ	0.060	0.7500	0.0000	0.0000	0.0000	0.0600	0.0000							29/07/2001				

Supervisor's Signature

Local Body Name : Chelambra Grama Panchayat

Asset register II

Form : Lanes

Sub Form : Lanes

Serial No	Book Page Rec No	FormRefID	Lane Name	Starting Point	Ending Point	Description		Surface Type					Protection Wall Length(km)	Cost of construction from 1995	Last Maintenance Details	Remarks	Ward No	Panchayat No	WaterShed ID	Ac.Date and Book value	Addition Date and Cost	Deduction Date and Cost	Depreciation(%)
						Length (Km)	Width(m)	Cement(km)	Metal(km)	Gravel(km)	Katcha Road(km)												
1			2	3	4	5	6	7	8	9	10	11	12	13	14	15	16	17	18	19	20	21	
0	Vol-23 2	191400123100000002	മൈലാഞ്ചി വളവു കീരൻ വള്ളി	മൈലാഞ്ചി വളവ്	കീരൻവള്ളി	0.150	0.9000	0.0000	0.0000	0.0000	0.1500	0.0000											
0	Vol-23 2	191400123100000002	മൈലാഞ്ചി വളവു കീരൻ വള്ളി	മൈലാഞ്ചി വളവ്	കീരൻവള്ളി	0.150	0.9000	0.0000	0.0000	0.0000	0.1500	0.0000							29/07/2001				
0	Vol-23 3	191400123100000003	അമ്പലപ്പറമ്പ് ഇടവഴി	അമ്പലപ്പറമ്പ് കൊളക്കുത്ത്	മൈലാഞ്ചി അഗ്രശാല	0.050	1.2000	0.0000	0.0000	0.0000	0.0500	0.0000											

Supervisor's Signature



**Local Body Name : Chelambra Grama Panchayat**

Asset register II

Form : Lanes

Sub Form : Lanes

Serial No	Book Page Rec No	FormRefID	Lane Name	Starting Point	Ending Point	Description		Surface Type					Protection Wall Length(km)	Cost of construction from 1995	Last Maintenance Details	Remarks	Ward No	Panchayat No	WaterShed ID	Ac.Date and Book value	Addition Date and Cost	Deduction Date and Cost	Depreciation(%)
						Length (Km)	Width(m)	Cement(km)	Metal(km)	Gravel(km)	Katcha Road(km)												
1			2	3	4	5	6	7	8	9	10	11	12	13	14	15	16	17	18	19	20	21	
0	Vol-23 3	1914001231000000003	അമ്പലപറമ്പ് തുടവഴി	അമ്പലപറമ്പ് കൊളുക്കുത്ത്	മൈലാഞ്ചി അഗ്രശാല	0.050	1.2000	0.0000	0.0000	0.0000	0.0500	0.0000							29/07/200	10000			
0	Vol-23 1	1914001232000000001	കുറ്റിരി പറമ്പ് കോല തിപ്പുര തുട വഴി	കുറ്റിരി പറമ്പ് റോഡ്	കൊളുക്കുത്ത് അഗ്രശാല	0.300	0.9000	0.0000	0.0000	0.0000	0.3000	0.0000											
0	Vol-23 2	1914001232000000002	മൈലാഞ്ചി വളവ് കുള കുള ചാലി	കുള കുള ചാലി നടപ്പാത	മൈലാഞ്ചി വളവ്	0.300	1.2000	0.0500	0.0000	0.0000	0.2500	0.0000											

Supervisor's Signature

**Local Body Name : Chelambra Grama Panchayat**

Asset register II

Form : Lanes

Sub Form : Lanes

Serial No	Book Page Rec No	FormRefID	Lane Name	Starting Point	Ending Point	Description		Surface Type					Protection Wall Length(km)	Cost of construction from 1995	Last Maintenance Details	Remarks	Ward No	Panchayat No	WaterShed ID	Ac.Date and Book value	Addition Date and Cost	Deduction Date and Cost	Depreciation(%)
						Length (Km)	Width(m)	Cement(km)	Metal(km)	Gravel(km)	Katcha Road(km)												
1			2	3	4	5	6	7	8	9	10	11	12	13	14	15	16	17	18	19	20	21	
0	Vol-23 3	1914001232000000003	ഇരഞ്ഞിപ്പുറം കാട്ടുകുഴിങ്ങര എരഞ്ഞിപ്പുറം	ചേനാട്ടിപ്പുറം	കാട്ടുകുഴിങ്ങര	4.900	1.2000	0.0000	0.0000	0.0000	4.9000	0.0000											
0	Vol-23 1	1914001233000000001	കളത്തിങ്കൽ ഇടവഴി	കളത്തിങ്കൽ റോഡ്	ചെറക്കടവ് റോഡ്	0.100	1.2000	0.0000	0.0000	0.0000	0.1000	0.0000				14							
0	Vol-23 2	1914001233000000002	ചേരക്കടവ് പടിഞ്ഞാറേ പാടം ഇടവഴി	ചേരക്കടവ് റോഡ്	പടിഞ്ഞാറേ	0.200	1.2000	0.0000	0.0000	0.0000	0.2000	0.0000											

Supervisor's Signature

\_\_\_\_\_

Local Body Name : Chelambra Grama Panchayat

Asset register II

Form : Lanes

Sub Form : Lanes

Serial No	Book Page Rec No	FormRefID	Lane Name	Starting Point	Ending Point	Description		Surface Type					Protection Wall Length(km)	Cost of construction from 1995	Last Maintenance Details	Remarks	Ward No	Panchayat No	WaterShed ID	Ac.Date and Book value	Addition Date and Cost	Deduction Date and Cost	Depreciation(%)
						Length (Km)	Width(m)	Cement(km)	Metal(km)	Gravel(km)	Katcha Road(km)												
1			2	3	4	5	6	7	8	9	10	11	12	13	14	15	16	17	18	19	20	21	
0	Vol-23 3	1914001233000000003	പടിഞ്ഞാറേ പാടം ഇടവഴി	ചേര കടവ് റോഡ്	പടിഞ്ഞാറേ പാടം	0.200	1.2000	0.0000	0.0000	0.0000	0.2000	0.0000	160,000										
0	Vol-23 1	1914001234000000001	അന്തി കോട്ടു കുഴി പടിഞ്ഞാറേ	പുളിളി പരമ്പ് തേനേരി പുറകുതായി പാടം റോഡ്	പടിഞ്ഞാറേ പാടം ഇട വഴി	0.300	1.0000	0.0000	0.0000	0.0000	0.3000	0.0000											
0	Vol-23 1	1914001234000000001	അന്തി കോട്ടു കുഴി പടിഞ്ഞാറേ	പുളിളി പരമ്പ് തേനേരി പുറകുതായി പാടം റോഡ്	പടിഞ്ഞാറേ പാടം ഇട വഴി	0.300	1.0000	0.0000	0.0000	0.0000	0.3000	0.0000							29/07/2001				

Supervisor's Signature

**Local Body Name : Chelambra Grama Panchayat**

Asset register II

Form : Lanes

Sub Form : Lanes

Serial No	Book Page Rec No	FormRefID	Lane Name	Starting Point	Ending Point	Description		Surface Type					Protection Wall Length(km)	Cost of construction from 1995	Last Maintenance Details	Remarks	Ward No	Panchayat No	WaterShed ID	Ac.Date and Book value	Addition Date and Cost	Deduction Date and Cost	Depreciation(%)
						Length (Km)	Width(m)	Cement(km)	Metal(km)	Gravel(km)	Katcha Road(km)												
1			2	3	4	5	6	7	8	9	10	11	12	13	14	15	16	17	18	19	20	21	
0	Vol-23 2	191400123400000002	പടിഞ്ഞാറേ പാടം മാന്യൂറം കടവ് നടപ്പാത	തേനേരിപ്പാറ പടിഞ്ഞാറേ പാടം റോഡ്	മാന്യൂറം കടവ്	0.100	0.9000	0.0000	0.0000	0.0000	0.1000	0.0000											
0	Vol-23 3	191400123400000003	കോളിപാടം കല്ലിങ്ങ തൊടി ഇടവഴി	തേനേരിപ്പാറ പടിഞ്ഞാറേ കര കനായിപ്പാടം ഇടവഴി	കല്ലിങ്ങ തൊടി റോഡ്	0.150	1.0000	0.0000	0.0000	0.0000	0.1500	0.0000				14							
0	Vol-23 1	1914001235000000001	വെളുത്തേടത്ത് പടി കൊക്കുകാട്ടിൽ	തേനേരിപ്പാറ പടിഞ്ഞാറേ കര കനായി പാടം ഇടവഴി	കൊക്കുകാട്	0.200	1.2000	0.0000	0.0000	0.0000	0.2000	0.0000				14							

Supervisor's Signature

\_\_\_\_\_

Local Body Name : Chelambra Grama Panchayat

Asset register II

Form : Lanes

Sub Form : Lanes

Serial No	Book Page Rec No	FormRefID	Lane Name	Starting Point	Ending Point	Description		Surface Type					Protection Wall Length(km)	Cost of construction from 1995	Last Maintenance Details	Remarks	Ward No	Panchayat No	WaterShed ID	Ac.Date and Book value	Addition Date and Cost	Deduction Date and Cost	Depreciation(%)
						Length (Km)	Width(m)	Cement(km)	Metal(km)	Gravel(km)	Katcha Road(km)												
1			2	3	4	5	6	7	8	9	10	11	12	13	14	15	16	17	18	19	20	21	
0	Vol-23 1	1914001235000000001	വെളുത്തേടത്ത് പടി കൊക്കുകൊട്ടിൽ	തേനേരിപ്പാറ പടിഞ്ഞാറേ കര കനായി പാടം ഇട വഴി	കൊക്കേക്കാട്	0.200	1.2000	0.0000	0.0000	0.0000	0.2000	0.0000				14			29/07/2001				
0	Vol-23 2	1914001235000000002	പാലക്കൽ കോയാസ് നടപ്പാത	പുളിയാലിൽ പാലക്കൽ റോഡ്	കോയാസ്	1.100	1.2000	1.1000	0.0000	0.0000	0.1000	0.0000		62m concrete		14							
0	Vol-23 2	1914001235000000002	പാലക്കൽ കോയാസ് നടപ്പാത	പുളിയാലിൽ പാലക്കൽ റോഡ്	കോയാസ്	1.100	1.2000	1.1000	0.0000	0.0000	0.1000	0.0000		62m concrete		14			29/07/2001				

Supervisor's Signature

Local Body Name : Chelambra Grama Panchayat

Asset register II

Form : Lanes

Sub Form : Lanes

Serial No	Book Page Rec No	FormRefID	Lane Name	Starting Point	Ending Point	Description		Surface Type					Protection Wall Length(km)	Cost of construction from 1995	Last Maintenance Details	Remarks	Ward No	Panchayat No	WaterShed ID	Ac.Date and Book value	Addition Date and Cost	Deduction Date and Cost	Depreciation(%)
						Length (Km)	Width(m)	Cement(km)	Metal(km)	Gravel(km)	Katcha Road(km)												
1			2	3	4	5	6	7	8	9	10	11	12	13	14	15	16	17	18	19	20	21	
0	Vol-233	191400123500000003	മങ്ങാട്ടയിൽ തലക്കോട്ടിരി പുരം ഇടവഴി	മങ്ങാട്ടയിൽ റോഡ്	മങ്ങാട്ടയിൽ തലക്കോട്ടിരി പുരം റോഡ്	0.125	1.2000	0.0000	0.0000	0.0000	0.1250	0.0000				14							
0	Vol-233	191400123500000003	മങ്ങാട്ടയിൽ തലക്കോട്ടിരി പുരം ഇടവഴി	മങ്ങാട്ടയിൽ റോഡ്	മങ്ങാട്ടയിൽ തലക്കോട്ടിരി പുരം റോഡ്	0.125	1.2000	0.0000	0.0000	0.0000	0.1250	0.0000				14			29/07/2001				
0	Vol-231	1914001236000000001	മങ്ങാട്ടയിൽ മക്കടാം പള്ളി ഇടവഴി	മങ്ങാട്ടയിൽ റോഡ്	മങ്ങാട്ടയിൽ പള്ളി	0.080	1.2000	0.0000	0.0000	0.0000	0.0800	0.0000				14							

Supervisor's Signature

**Local Body Name : Chelambra Grama Panchayat**

Asset register II

Form : Lanes

Sub Form : Lanes

Serial No	Book Page Rec No	FormRefID	Lane Name	Starting Point	Ending Point	Description		Surface Type					Protection Wall Length(km)	Cost of construction from 1995	Last Maintenance Details	Remarks	Ward No	Panchayat No	WaterShed ID	Ac.Date and Book value	Addition Date and Cost	Deduction Date and Cost	Depreciation(%)
						Length (Km)	Width(m)	Cement(km)	Metal(km)	Gravel(km)	Katcha Road(km)												
1			2	3	4	5	6	7	8	9	10	11	12	13	14	15	16	17	18	19	20	21	
0	Vol-23 1	1914001236000000001	മങ്ങാട്ടയിൽ മക്കടാം പള്ളി ഇടവഴി	മങ്ങാട്ടയിൽ റോഡ്	മങ്ങാടാം പള്ളി	0.080	1.2000	0.0000	0.0000	0.0000	0.0800	0.0000				14			29/07/2001				
0	Vol-23 2	1914001236000000002	തലക്കോട്ടിരി പുലിയാലിൽ പുരം ഇട വഴി	എച്ച് എസ് റോഡ്	കല്ലുങ്ങൾ തൊടി ചോലയിൽ പുരം റോഡ്	0.500	1.2000	0.0000	0.0000	0.0000	0.5000	0.0000				14							
0	Vol-23 2	1914001236000000002	തലക്കോട്ടിരി പുലിയാലിൽ പുരം ഇട വഴി	എച്ച് എസ് റോഡ്	കല്ലുങ്ങൾ തൊടി ചോലയിൽ പുരം റോഡ്	0.500	1.2000	0.0000	0.0000	0.0000	0.5000	0.0000				14			29/07/2001				

Supervisor's Signature

**Local Body Name : Chelambra Grama Panchayat**

Asset register II

Form : Lanes

Sub Form : Lanes

Serial No	Book Page Rec No	FormRefID	Lane Name	Starting Point	Ending Point	Description		Surface Type					Protection Wall Length(km)	Cost of construction from 1995	Last Maintenance Details	Remarks	Ward No	Panchayat No	WaterShed ID	Ac.Date and Book value	Addition Date and Cost	Deduction Date and Cost	Depreciation(%)
						Length (Km)	Width(m)	Cement(km)	Metal(km)	Gravel(km)	Katcha Road(km)												
1			2	3	4	5	6	7	8	9	10	11	12	13	14	15	16	17	18	19	20	21	
0	Vol-23 1	191400123700000001	പണി ക്കർ ഇട വഴി	പാലേ കോട്ട് ഇട വഴി	പണി ക്കർ ഇട വഴി	0.120	1.2000	0.0000	0.0000	0.0000	0.1200	0.0000											
0	Vol-23 1	191400123700000001	പണി ക്കർ ഇട വഴി	പാലേ കോട്ട് ഇട വഴി	പണി ക്കർ ഇട വഴി	0.120	1.2000	0.0000	0.0000	0.0000	0.1200	0.0000							29/07/200 - 1				
0	Vol-23 3	1914001237000000003	വട ക്കേ ലെക-ം ഇട വഴി	നാടോടി നട പ്ലാത	മൂന്നു ക - ണ്ണി	0.175	1.2000	0.0000	0.0000	0.0000	0.1750	0.0000											

Supervisor's Signature

\_\_\_\_\_



**Local Body Name : Chelambra Grama Panchayat**

Asset register II

Form : Lanes

Sub Form : Lanes

Serial No	Book Page Rec No	FormRefID	Lane Name	Starting Point	Ending Point	Description		Surface Type					Protection Wall Length(km)	Cost of construction from 1995	Last Maintenance Details	Remarks	Ward No	Panchayat No	WaterShed ID	Ac. Date and Book value	Addition Date and Cost	Deduction Date and Cost	Depreciation(%)
						Length (Km)	Width(m)	Cement(km)	Metal(km)	Gravel(km)	Katcha Road(km)												
1			2	3	4	5	6	7	8	9	10	11	12	13	14	15	16	17	18	19	20	21	
0	Vol-23 1	1914001238000000001	പരിയാരം ക്ഷേത്രം വഴി	വടക്കേ ലെകം	കമ്പിളി തുട വഴി	0.085	1.2000	0.0000	0.0000	0.0000	0.0850	0.0000											
0	Vol-23 2	1914001238000000002	വെള്ളാമാക്കൽ തുടവഴി	വടക്കേ ലെകം	കുറ്റി ല പാമ്പിൻ തോട്	0.150	1.2000	0.0000	0.0000	0.0000	0.1500	0.0000											
0	Vol-23 2	1914001238000000002	വെള്ളാമാക്കൽ തുടവഴി	വടക്കേ ലെകം	കുറ്റി ല പാമ്പിൻ തോട്	0.150	1.2000	0.0000	0.0000	0.0000	0.1500	0.0000							29/07/2001				

Supervisor's Signature

Local Body Name : Chelambra Grama Panchayat

Asset register II

Form : Lanes

Sub Form : Lanes

Serial No	Book Page Rec No	FormRefID	Lane Name	Starting Point	Ending Point	Description		Surface Type					Protection Wall Length(km)	Cost of construction from 1995	Last Maintenance Details	Remarks	Ward No	Panchayat No	WaterShed ID	Ac.Date and Book value	Addition Date and Cost	Deduction Date and Cost	Depreciation(%)
						Length (Km)	Width(m)	Cement(km)	Metal(km)	Gravel(km)	Katcha Road(km)												
1			2	3	4	5	6	7	8	9	10	11	12	13	14	15	16	17	18	19	20	21	
0	Vol-233	1914001238000000003	വാലി കാട്ടി ഇടവഴി	ഇളയേടത്ത് പാമ്പ്	കുറ്റി ല പാമ്പി	0.080	1.2000	0.0000	0.0000	0.0000	0.0800	0.0000											
0	Vol-233	1914001238000000003	വാലി കാട്ടി ഇടവഴി	ഇളയേടത്ത് പാമ്പ്	കുറ്റി ല പാമ്പി	0.080	1.2000	0.0000	0.0000	0.0000	0.0800	0.0000							29/07/2001				
0	Vol-231	1914001239000000001	തോയഞ്ചേരി ഇടവഴി	അഗ്ര ശാല റോഡ്	വടക്കേ തല ഇടവഴി	0.170	1.2000	0.0000	0.0000	0.0000	0.1700	0.0000											

Supervisor's Signature

**Local Body Name : Chelambra Grama Panchayat**

Asset register II

Form : Lanes

Sub Form : Lanes

Serial No	Book Page Rec No	FormRefID	Lane Name	Starting Point	Ending Point	Description		Surface Type					Protection Wall Length(km)	Cost of construction from 1995	Last Maintenance Details	Remarks	Ward No	Panchayat No	WaterShed ID	Ac.Date and Book value	Addition Date and Cost	Deduction Date and Cost	Depreciation(%)
						Length (Km)	Width(m)	Cement(km)	Metal(km)	Gravel(km)	Katcha Road(km)												
1			2	3	4	5	6	7	8	9	10	11	12	13	14	15	16	17	18	19	20	21	
0	Vol-23 1	1914001239000000001	തോയഞ്ചേരി ഇടവഴി	അഗ്ര ശാല റോഡ്	വടക്കേ തല ഇടവഴി	0.170	1.2000	0.0000	0.0000	0.0000	0.1700	0.0000							29/07/2001				
0	Vol-24 1	1914001240000000001	കുളക്കാട്ടു ചാലി കുറ്റി പാലം	വെള്ളാമനക്കുളം അങ്ങര റോഡ്	കുളക്കാട്ടു ചാലി	0.600	0.9000	0.0000	0.0000	0.0000	0.6000	0.0300											
0	Vol-24 2	1914001240000000002	കൊളക്കാട്ടു ചാലി അംഗൻവാടി റപ്പട്ട്	കൊളക്കാട്ടു ചാലി ചേലു	അംഗൻവാടി	0.035	2.0000	0.0000	0.0000	0.0000	0.0350	0.0700	50,000										

Supervisor's Signature

**Local Body Name : Chelambra Grama Panchayat**

Asset register II

Form : Lanes

Sub Form : Lanes

Serial No	Book Page Rec No	FormRefID	Lane Name	Starting Point	Ending Point	Description		Surface Type					Protection Wall Length(km)	Cost of construction from 1995	Last Maintenance Details	Remarks	Ward No	Panchayat No	WaterShed ID	Ac.Date and Book value	Addition Date and Cost	Deduction Date and Cost	Depreciation(%)
						Length (Km)	Width(m)	Cement(km)	Metal(km)	Gravel(km)	Katcha Road(km)												
1			2	3	4	5	6	7	8	9	10	11	12	13	14	15	16	17	18	19	20	21	
0	Vol-24 3	191400124000000003	മരിക്കാം പുറത്ത് ഇടവഴി	കൊളക്കോട്ടു ചാലി ചേലുപാടം റോഡ്	കുറ്റിരി പാടം റോഡ്	0.250	0.9000	0.0000	0.0000	0.0000	0.2500	0.0500											
0	Vol-24 2	1914001241000000002	കാശമ്പലത്ത് ഇടവഴി	ചാത്തൻ കുളം	മുതിര പമ്പ്	0.200	1.2000	0.0000	0.0000	0.0000	0.2000	0.0000				12							
0	Vol-24 3	1914001241000000003	തിരുവാശ്ശേരി മുതിര പമ്പ് ഇടവഴി	തിരുവാശ്ശേരി	മുതിര പമ്പ്	0.200	1.2000	0.0000	0.0000	0.0000	0.2000	0.0000				12							

Supervisor's Signature

\_\_\_\_\_

**Local Body Name : Chelambra Grama Panchayat**

Asset register II

Form : Lanes

Sub Form : Lanes

Serial No	Book Page Rec No	FormRefID	Lane Name	Starting Point	Ending Point	Description		Surface Type					Protection Wall Length(km)	Cost of construction from 1995	Last Maintenance Details	Remarks	Ward No	Panchayat No	WaterShed ID	Ac. Date and Book value	Addition Date and Cost	Deduction Date and Cost	Depreciation(%)
						Length (Km)	Width(m)	Cement(km)	Metal(km)	Gravel(km)	Katcha Road(km)												
1			2	3	4	5	6	7	8	9	10	11	12	13	14	15	16	17	18	19	20	21	
0	Vol-24 2	191400124200000002	കുളി കോട്ടു ചാലി അമ്പലപ്പുഴ	കുളി കോട്ടുചാലി	അമ്പലപ്പുഴ റോഡ്	0.175	1.2000	0.0500	0.0000	0.0000	0.1250	0.0000											
0	Vol-24 2	191400124300000002	പൊളിയേടത്ത് തുടവഴി	പൊളിയേടത്ത്	എടങ്ങുപാടം	0.300	1.2000	0.0000	0.0000	0.0000	0.3000	0.3000	10,000	2006-07		3							
0	Vol-24 2	191400124300000002	പൊളിയേടത്ത് തുടവഴി	പൊളിയേടത്ത്	എടങ്ങുപാടം	0.300	1.2000	0.0000	0.0000	0.0000	0.3000	0.3000	10,000	2006-07		3			29/07/200	10000			

Supervisor's Signature

**Local Body Name : Chelambra Grama Panchayat**

Asset register II

Form : Lanes

Sub Form : Lanes

Serial No	Book Page Rec No	FormRefID	Lane Name	Starting Point	Ending Point	Description		Surface Type					Protection Wall Length(km)	Cost of construction from 1995	Last Maintenance Details	Remarks	Ward No	Panchayat No	WaterShed ID	Ac.Date and Book value	Addition Date and Cost	Deduction Date and Cost	Depreciation(%)
						Length (Km)	Width(m)	Cement(km)	Metal(km)	Gravel(km)	Katcha Road(km)												
1			2	3	4	5	6	7	8	9	10	11	12	13	14	15	16	17	18	19	20	21	
0	Vol-24 3	1914001243000000003	ഇടിമുഴിയിൽ തേരു മാന്നാട്ടു ഇട വഴി	ഇടിമുഴിയിൽ തേരു	ഇടിമുഴിയിൽ പാലക്കാവറമ്പ്	0.300	1.0000	0.0000	0.0000	0.0000	0.3000	0.0000			renovated under nregs in 2008-09	3							
0	Vol-24 3	1914001243000000003	ഇടിമുഴിയിൽ തേരു മാന്നാട്ടു ഇട വഴി	ഇടിമുഴിയിൽ തേരു	ഇടിമുഴിയിൽ പാലക്കാവറമ്പ്	0.300	1.0000	0.0000	0.0000	0.0000	0.3000	0.0000			renovated under nregs in 2008-09	3			29/07/200	50000			
0	Vol-24 2	1914001244000000002	പൊളിയേടത്ത് മുരി കോട് ഇട വഴി	പൊളിയേടത്ത്	മുരി കോട്	0.100	1.0000	0.0000	0.0000	0.0000	0.1000	0.0000											

Supervisor's Signature

Local Body Name : Chelambra Grama Panchayat

Asset register II

Form : Lanes

Sub Form : Lanes

Serial No	Book Page Rec No	FormRefID	Lane Name	Starting Point	Ending Point	Description		Surface Type					Protection Wall Length(km)	Cost of construction from 1995	Last Maintenance Details	Remarks	Ward No	Panchayat No	WaterShed ID	Ac.Date and Book value	Addition Date and Cost	Deduction Date and Cost	Depreciation(%)
						Length (Km)	Width(m)	Cement(km)	Metal(km)	Gravel(km)	Katcha Road(km)												
1			2	3	4	5	6	7	8	9	10	11	12	13	14	15	16	17	18	19	20	21	
0	Vol-24 2	1914001244000000002	പൊളി യേ ടത്ത് മുരി കോട് ഇട വഴി	പൊളി യേ ടത്ത്	മുരി കോട്	0.100	1.0000	0.0000	0.0000	0.0000	0.1000	0.0000							29/07/2001				
0	Vol-24 3	1914001244000000003	മാനാട്ടയിൽ ഇടവഴി എൻ എച്ച് 17	എൻ എച്ച് 17	മാനാട്ടയിൽ വയൽ	0.200	1.2000	0.0000	0.0000	0.0000	0.2000	0.0000	35,000	2000-01		3							
0	Vol-24 3	1914001244000000003	മാനാട്ടയിൽ ഇടവഴി എൻ എച്ച് 17	എൻ എച്ച് 17	മാനാട്ടയിൽ വയൽ	0.200	1.2000	0.0000	0.0000	0.0000	0.2000	0.0000	35,000	2000-01		3			29/07/2001	35000			

Supervisor's Signature

**Local Body Name : Chelambra Grama Panchayat**

Asset register II

Form : Lanes

Sub Form : Lanes

Serial No	Book Page Rec No	FormRefID	Lane Name	Starting Point	Ending Point	Description		Surface Type					Protection Wall Length(km)	Cost of construction from 1995	Last Maintenance Details	Remarks	Ward No	Panchayat No	WaterShed ID	Ac. Date and Book value	Addition Date and Cost	Deduction Date and Cost	Depreciation(%)
						Length (Km)	Width(m)	Cement(km)	Metal(km)	Gravel(km)	Katcha Road(km)												
1			2	3	4	5	6	7	8	9	10	11	12	13	14	15	16	17	18	19	20	21	
0	Vol-24 1	191400124500000001	കട്ടീരി ഇട വഴി	എൻ എച്ച് 17	വയം	0.250	1.2000	0.0500	0.0000	0.0000	0.2000	0.0000											
0	Vol-24 2	191400124500000002	മാരാൻ കുറ്റി ഇടവഴി	കോഴിപ്പള്ളി റോഡ്	കാട്ടീരി	0.250	1.2000	0.0000	0.0000	0.0000	0.2500	0.0000	50,000	2008-09									
0	Vol-24 2	191400124500000002	മാരാൻ കുറ്റി ഇടവഴി	കോഴിപ്പള്ളി റോഡ്	കാട്ടീരി	0.250	1.2000	0.0000	0.0000	0.0000	0.2500	0.0000	50,000	2008-09					29/07/200	50000			

Supervisor's Signature



**Local Body Name : Chelambra Grama Panchayat**

Asset register II

Form : Lanes

Sub Form : Lanes

Serial No	Book Page Rec No	FormRefID	Lane Name	Starting Point	Ending Point	Description		Surface Type					Protection Wall Length(km)	Cost of construction from 1995	Last Maintenance Details	Remarks	Ward No	Panchayat No	WaterShed ID	Ac.Date and Book value	Addition Date and Cost	Deduction Date and Cost	Depreciation(%)
						Length (Km)	Width(m)	Cement(km)	Metal(km)	Gravel(km)	Katcha Road(km)												
1			2	3	4	5	6	7	8	9	10	11	12	13	14	15	16	17	18	19	20	21	
0	Vol-243	191400124500000003	കോഴിപ്പള്ളി തുടവഴി	കോഴിപ്പള്ളി	പാറക്കാട്ട് തുടവഴി	0.250	1.2000	0.0000	0.0000	0.0000	0.2500	0.0300				3							
0	Vol-243	191400124500000003	കോഴിപ്പള്ളി തുടവഴി	കോഴിപ്പള്ളി	പാറക്കാട്ട് തുടവഴി	0.250	1.2000	0.0000	0.0000	0.0000	0.2500	0.0300				3			29/07/200	20000			
0	Vol-241	1914001246000000001	ചക്കിങ്ങൽ തുടവഴി	എൻ.എച്ച്	ചക്കിങ്ങൽ വയൽ	0.200	1.2000	0.0000	0.0000	0.0000	0.2000	0.0000				3							

Supervisor's Signature

\_\_\_\_\_

**Local Body Name : Chelambra Grama Panchayat**

Asset register II

Form : Lanes

Sub Form : Lanes

Serial No	Book Page Rec No	FormRefID	Lane Name	Starting Point	Ending Point	Description		Surface Type					Protection Wall Length(km)	Cost of construction from 1995	Last Maintenance Details	Remarks	Ward No	Panchayat No	WaterShed ID	Ac.Date and Book value	Addition Date and Cost	Deduction Date and Cost	Depreciation(%)
						Length (Km)	Width(m)	Cement(km)	Metal(km)	Gravel(km)	Katcha Road(km)												
1			2	3	4	5	6	7	8	9	10	11	12	13	14	15	16	17	18	19	20	21	
0	Vol-24 2	191400124600000002	മുരിക്കോളിൽ ഇടവഴി	മുരിക്കോളിൽ	മാലപറമ്പ്	0.200	1.2000	0.0000	0.0000	0.0000	0.2000	0.0000				3							
0	Vol-24 2	191400124600000002	മുരിക്കോളിൽ ഇടവഴി	മുരിക്കോളിൽ	മാലപറമ്പ്	0.200	1.2000	0.0000	0.0000	0.0000	0.2000	0.0000				3			29/07/2001				
0	Vol-24 3	191400124600000003	ചെമ്പ്രാട്ടയിൽ തട്ടത്ത് ഇടവഴി	ചെമ്പ്രാട്ടിൽ	തട്ടത്ത്	0.150	1.2000	0.0000	0.0000	0.0000	0.1500	0.0000				3							

Supervisor's Signature

\_\_\_\_\_

**Local Body Name : Chelambra Grama Panchayat**

Asset register II

Form : Lanes

Sub Form : Lanes

Serial No	Book Page Rec No	FormRefID	Lane Name	Starting Point	Ending Point	Description		Surface Type					Protection Wall Length(km)	Cost of construction from 1995	Last Maintenance Details	Remarks	Ward No	Panchayat No	WaterShed ID	Ac.Date and Book value	Addition Date and Cost	Deduction Date and Cost	Depreciation(%)
						Length (Km)	Width(m)	Cement(km)	Metal(km)	Gravel(km)	Katcha Road(km)												
1			2	3	4	5	6	7	8	9	10	11	12	13	14	15	16	17	18	19	20	21	
0	Vol-24 3	191400124600000003	ചെമ്പ്രാട്ടിയിൽ തട്ടത്ത് ഇടവഴി	ചെമ്പ്രാട്ടിയിൽ	തട്ടത്ത്	0.150	1.2000	0.0000	0.0000	0.0000	0.1500	0.0000				3			29/07/2001				
0	Vol-24 2	191400124700000002	പാലക്കുന്ന് പാറക്കണ്ടി ഇടവഴി	പാലക്കുന്ന്	പാറക്കണ്ടി	0.100	1.2000	0.0000	0.0000	0.0000	0.1000	0.0000				3							
0	Vol-24 2	191400124700000002	പാലക്കുന്ന് പാറക്കണ്ടി ഇടവഴി	പാലക്കുന്ന്	പാറക്കണ്ടി	0.100	1.2000	0.0000	0.0000	0.0000	0.1000	0.0000				3			29/07/2001				

Supervisor's Signature

**Local Body Name : Chelambra Grama Panchayat**

Asset register II

Form : Lanes

Sub Form : Lanes

Serial No	Book Page Rec No	FormRefID	Lane Name	Starting Point	Ending Point	Description		Surface Type					Protection Wall Length(km)	Cost of construction from 1995	Last Maintenance Details	Remarks	Ward No	Panchayat No	WaterShed ID	Ac.Date and Book value	Addition Date and Cost	Deduction Date and Cost	Depreciation(%)
						Length (Km)	Width(m)	Cement(km)	Metal(km)	Gravel(km)	Katcha Road(km)												
1			2	3	4	5	6	7	8	9	10	11	12	13	14	15	16	17	18	19	20	21	
0	Vol-24 3	1914001247000000003	ചക്കചാൻ വീട്ടിൽ മുരി കോട്ട് ഇടവഴി	ചക്കചാൻ വീട്ടിൽ	മുരിക്കോട്ട്	0.100	1.2000	0.0000	0.0000	0.0000	0.1000	0.0000				3							
0	Vol-24 1	1914001248000000001	കുറ്റിരി തുട വഴി	ചാലി പമ്പ്	മാളിയേ	0.400	1.2000	0.0000	0.0000	0.0000	0.4000	0.0400											
0	Vol-24 2	1914001248000000002	ചെറു ശ്ലേ തി കുടി തുട വഴി	ചാലി പമ്പ് റോഡ്	കുറ്റിരി തുട വഴി	0.200	0.9000	0.0000	0.0000	0.0000	0.2000	0.0000											

Supervisor's Signature

\_\_\_\_\_

Local Body Name : Chelambra Grama Panchayat

Asset register II

Form : Lanes

Sub Form : Lanes

Serial No	Book Page Rec No	FormRefID	Lane Name	Starting Point	Ending Point	Description		Surface Type					Protection Wall Length(km)	Cost of construction from 1995	Last Maintenance Details	Remarks	Ward No	Panchayat No	WaterShed ID	Ac.Date and Book value	Addition Date and Cost	Deduction Date and Cost	Depreciation(%)
						Length (Km)	Width(m)	Cement(km)	Metal(km)	Gravel(km)	Katcha Road(km)												
1			2	3	4	5	6	7	8	9	10	11	12	13	14	15	16	17	18	19	20	21	
0	Vol-243	1914001248000000003	കൊട്ടേക്കടവള്ളി ഇടവഴി	ചീനാടൻ കോളനി	പൈങ്ങോട്ടൂർ റോഡ്	0.200	1.2000	0.0000	0.0000	0.0000	0.2000	0.0000				8							
0	Vol-243	1914001248000000003	കൊട്ടേക്കടവള്ളി ഇടവഴി	ചീനാടൻ കോളനി	പൈങ്ങോട്ടൂർ റോഡ്	0.200	1.2000	0.0000	0.0000	0.0000	0.2000	0.0000				8			29/07/2001				
0	Vol-241	1914001249000000001	ചാമയിൽ ഇടവഴി	കോളനി റോഡ്	പൈങ്ങോട്ടൂർ റോഡ്	0.300	1.0000	0.0000	0.0000	0.0000	0.3000	0.0000	25,000	2005-06		8							

Supervisor's Signature

**Local Body Name : Chelambra Grama Panchayat**

Asset register II

Form : Lanes

Sub Form : Lanes

Serial No	Book Page Rec No	FormRefID	Lane Name	Starting Point	Ending Point	Description		Surface Type					Protection Wall Length(km)	Cost of construction from 1995	Last Maintenance Details	Remarks	Ward No	Panchayat No	WaterShed ID	Ac. Date and Book value	Addition Date and Cost	Deduction Date and Cost	Depreciation(%)
						Length (Km)	Width(m)	Cement(km)	Metal(km)	Gravel(km)	Katcha Road(km)												
1			2	3	4	5	6	7	8	9	10	11	12	13	14	15	16	17	18	19	20	21	
0	Vol-24 2	1914001249000000002	കക്കാൻചേരി പള്ളി യാലി ചീനാത്ത് കോളനി	കക്കാൻചേരി പള്ളി യാലി	ചീനാത്ത് കോളനി	0.200	1.0000	0.0000	0.0000	0.0000	0.2000	0.0000											
0	Vol-24 3	1914001249000000003	കൊച്ചുപള്ളി തുടവഴി	കക്കാൻചേരി പള്ളിയാലി	ചീനാത്ത് കോളനി	0.200	1.0000	0.0000	0.0000	0.0000	0.2000	0.0000				8							
0	Vol-24 3	1914001249000000003	കൊച്ചുപള്ളി തുടവഴി	കക്കാൻചേരി പള്ളിയാലി	ചീനാത്ത് കോളനി	0.200	1.0000	0.0000	0.0000	0.0000	0.2000	0.0000				8			29/07/2001				

Supervisor's Signature

**Local Body Name : Chelambra Grama Panchayat**

Asset register II

Form : Lanes

Sub Form : Lanes

Serial No	Book Page Rec No	FormRefID	Lane Name	Starting Point	Ending Point	Description		Surface Type					Protection Wall Length(km)	Cost of construction from 1995	Last Maintenance Details	Remarks	Ward No	Panchayat No	WaterShed ID	Ac. Date and Book value	Addition Date and Cost	Deduction Date and Cost	Depreciation(%)
						Length (Km)	Width(m)	Cement(km)	Metal(km)	Gravel(km)	Katcha Road(km)												
1			2	3	4	5	6	7	8	9	10	11	12	13	14	15	16	17	18	19	20	21	
0	Vol-25 1	191400125000000001	മണ്ണാ നെന്താടി ഇട വഴി	പൈപ്പൊട്ടു	മണ്ണാനെന്താടി	0.200	1.2000	0.0000	0.0000	0.0000	0.2000	0.0000				8							
0	Vol-25 2	191400125000000002	കുപ്പേകാട് ഇട വഴി	ചേലുപാടം ചീനാടൻ കോളനി	വെള്ള ഉച്ചാ	0.100	1.0000	0.0400	0.0000	0.0000	0.0600	0.0400	50,000	2007-08		8							
0	Vol-25 2	191400125000000002	കുപ്പേകാട് ഇട വഴി	ചേലുപാടം ചീനാടൻ കോളനി	വെള്ള ഉച്ചാ	0.100	1.0000	0.0400	0.0000	0.0000	0.0600	0.0400	50,000	2007-08		8			29/07/200	50000			

Supervisor's Signature

**Local Body Name : Chelambra Grama Panchayat**

Asset register II

Form : Lanes

Sub Form : Lanes

Serial No	Book Page Rec No	FormRefID	Lane Name	Starting Point	Ending Point	Description		Surface Type					Protection Wall Length(km)	Cost of construction from 1995	Last Maintenance Details	Remarks	Ward No	Panchayat No	WaterShed ID	Ac.Date and Book value	Addition Date and Cost	Deduction Date and Cost	Depreciation(%)
						Length (Km)	Width(m)	Cement(km)	Metal(km)	Gravel(km)	Katcha Road(km)												
1			2	3	4	5	6	7	8	9	10	11	12	13	14	15	16	17	18	19	20	21	
0	Vol-253	19140012500000000003	മുരുക്കോളി ഇടവഴി	ചേലുപാടം ചീനാടൻ കോളനി	മുരുക്കോളി	0.100	1.0000	0.0000	0.0000	0.0000	0.1000	0.0000											
0	Vol-253	19140012500000000003	മുരുക്കോളി ഇടവഴി	ചേലുപാടം ചീനാടൻ കോളനി	മുരുക്കോളി	0.100	1.0000	0.0000	0.0000	0.0000	0.1000	0.0000							29/07/2001				
0	Vol-251	19140012510000000001	പെരുന്തിക്കര നടപ്പാത	ചേലുപാടം ചീനാടൻ കോളനി റോഡ്	ചേലുപാടം	1.000	1.0000	0.0000	0.0000	0.0000	1.0000	0.0800	20,000	2007-08		8							

Supervisor's Signature



**Local Body Name : Chelambra Grama Panchayat**

Asset register II

Form : Lanes

Sub Form : Lanes

Serial No	Book Page Rec No	FormRefID	Lane Name	Starting Point	Ending Point	Description		Surface Type					Protection Wall Length(km)	Cost of construction from 1995	Last Maintenance Details	Remarks	Ward No	Panchayat No	WaterShed ID	Ac. Date and Book value	Addition Date and Cost	Deduction Date and Cost	Depreciation(%)
						Length (Km)	Width(m)	Cement(km)	Metal(km)	Gravel(km)	Katcha Road(km)												
1			2	3	4	5	6	7	8	9	10	11	12	13	14	15	16	17	18	19	20	21	
0	Vol-25 2	191400125100000002	മലപ്പുറം റമ്പ് കോളനി തുടവഴി	ചേലൂർ പാടം ചീനാടൻ കോളനി	മലപ്പുറം റമ്പ് കോളനി	0.350	3.3000	0.0800	0.0000	0.0000	0.2700	0.0000											
0	Vol-25 3	191400125100000003	കുഴി നീർ തുടവഴി	ചേലൂർ പാടം ചീനാടൻ റോഡ്	മലപ്പുറം റമ്പ് കോളനി റോഡ്	0.250	1.0000	0.0000	0.0000	0.0000	0.2500	0.0000		nil									
0	Vol-25 3	191400125100000003	കുഴി നീർ തുടവഴി	ചേലൂർ പാടം ചീനാടൻ റോഡ്	മലപ്പുറം റമ്പ് കോളനി റോഡ്	0.250	1.0000	0.0000	0.0000	0.0000	0.2500	0.0000		nil					29/07/2001				

Supervisor's Signature

**Local Body Name : Chelambra Grama Panchayat**

Asset register II

Form : Lanes

Sub Form : Lanes

Serial No	Book Page Rec No	FormRefID	Lane Name	Starting Point	Ending Point	Description		Surface Type					Protection Wall Length(km)	Cost of construction from 1995	Last Maintenance Details	Remarks	Ward No	Panchayat No	WaterShed ID	Ac. Date and Book value	Addition Date and Cost	Deduction Date and Cost	Depreciation(%)
						Length (Km)	Width(m)	Cement(km)	Metal(km)	Gravel(km)	Katcha Road(km)												
1			2	3	4	5	6	7	8	9	10	11	12	13	14	15	16	17	18	19	20	21	
0	Vol-25 1	191400125200000001	കക്കാഞ്ചേരി പള്ളിയാലിയിൽ ഇടവഴി	ചേലൂർ പാടം ചീനാടൻ റോഡ്	കക്കാഞ്ചേരി പള്ളിയാലി	0.300	4.0000	0.0000	0.0000	0.0000	0.3000	0.0000				8							
0	Vol-25 2	191400125200000002	കൊട്ടേക്കടവഴി	കാട്ടൂർ റോഡ്	കൊട്ടേക്കടവഴി	0.200	1.2000	0.0000	0.0000	0.0000	0.2000	0.0000											
0	Vol-25 3	191400125200000003	കടകുട ഇടവഴി	ചെമ്മൂടൂർ റോഡ്	ചേലൂർ പാടം	0.150	1.2000	0.0000	0.0000	0.0000	0.1500	0.0000											

Supervisor's Signature

Local Body Name : Chelambra Grama Panchayat

Asset register II

Form : Lanes

Sub Form : Lanes

Serial No	Book Page Rec No	FormRefID	Lane Name	Starting Point	Ending Point	Description		Surface Type					Protection Wall Length(km)	Cost of construction from 1995	Last Maintenance Details	Remarks	Ward No	Panchayat No	WaterShed ID	Ac. Date and Book value	Addition Date and Cost	Deduction Date and Cost	Depreciation(%)
						Length (Km)	Width(m)	Cement(km)	Metal(km)	Gravel(km)	Katcha Road(km)												
1			2	3	4	5	6	7	8	9	10	11	12	13	14	15	16	17	18	19	20	21	
0	Vol-253	1914001252000000003	കട കൂട ഇട വഴി	ചെമ്പ്രാട്ടിയാ റോഡ്	ചേലമ്പ്ര പാടം	0.150	1.2000	0.0000	0.0000	0.0000	0.1500	0.0000							29/07/2001				
0	Vol-251	1914001253000000001	മെമ്പേക്കാട്ട് ഇട വഴി	കോഴി പുരം ക-1	മെമ്പേക്കാട്ട്	2.000	1.2000	1.0000	0.0000	0.0000	1.0000	0.0200											
0	Vol-252	1914001253000000002	പുളിളി പമ്പ അംഗൻവാടി ഫുട്ട്പാത്ത്	പാ-1 പാടം റോഡ്	അംഗൻവാടി	0.053	1.0000	0.0000	0.0000	0.0000	0.0530	0.0000											

Supervisor's Signature

Local Body Name : Chelambra Grama Panchayat

Asset register II

Form : Lanes

Sub Form : Lanes

Serial No	Book Page Rec No	FormRefID	Lane Name	Starting Point	Ending Point	Description		Surface Type					Protection Wall Length(km)	Cost of construction from 1995	Last Maintenance Details	Remarks	Ward No	Panchayat No	WaterShed ID	Ac.Date and Book value	Addition Date and Cost	Deduction Date and Cost	Depreciation(%)
						Length (Km)	Width(m)	Cement(km)	Metal(km)	Gravel(km)	Katcha Road(km)												
1			2	3	4	5	6	7	8	9	10	11	12	13	14	15	16	17	18	19	20	21	
0	Vol-252	191400125300000002	പുളളി പമ്പ അംഗൻവാടി ഫുട്പാത്ത്	പാ-1 പാടം റോഡ്	അംഗൻവാടി	0.053	1.0000	0.0000	0.0000	0.0000	0.0530	0.0000							29/07/2001				
0	Vol-253	191400125300000003	ഇളങ്ങി തിരുക്കോവിൽ പുരം	ഇളങ്ങി തിരുക്കോവിൽ റോഡ്	കരുവാമ്പല തൊടി തുടവഴി	0.150	1.2000	0.0000	0.0000	0.0000	0.1500	0.0000											
0	Vol-251	191400125400000001	പുളളി കടവ് പാ-1 പാടം തുടവഴി	പാ-1 പാടം	പുളളി കടവ്	0.300	1.2000	0.0000	0.0000	0.0000	0.3000	0.0000											

Supervisor's Signature

Local Body Name : Chelambra Grama Panchayat

Asset register II

Form : Lanes

Sub Form : Lanes

Serial No	Book Page Rec No	FormRefID	Lane Name	Starting Point	Ending Point	Description		Surface Type					Protection Wall Length(km)	Cost of construction from 1995	Last Maintenance Details	Remarks	Ward No	Panchayat No	WaterShed ID	Ac.Date and Book value	Addition Date and Cost	Deduction Date and Cost	Depreciation(%)
						Length (Km)	Width(m)	Cement(km)	Metal(km)	Gravel(km)	Katcha Road(km)												
1			2	3	4	5	6	7	8	9	10	11	12	13	14	15	16	17	18	19	20	21	
0	Vol-25 1	1914001254000000001	പുളളി കടവു പാ-1 പാടം ഇടവഴി	പാ-1 പാടം	പുളളി കടവു	0.300	1.2000	0.0000	0.0000	0.0000	0.3000	0.0000							29/07/2001				
0	Vol-25 2	1914001254000000002	മലയിടവഴി	മലയിടവഴി	പാ-1 പാടം ഇടവഴി	0.050	1.5000	0.0000	0.0000	0.0000	0.0500	0.0000											
0	Vol-25 3	1914001254000000003	കോഴി പുരംക-1 പാടം ഇടവഴി	കോഴി പുരംക-1	പുളളി പാടം ഇടവഴി	0.300	1.2000	0.0000	0.0000	0.0000	0.3000	0.0000											

Supervisor's Signature

**Local Body Name : Chelambra Grama Panchayat**

Asset register II

Form : Lanes

Sub Form : Lanes

Serial No	Book Page Rec No	FormRefID	Lane Name	Starting Point	Ending Point	Description		Surface Type					Protection Wall Length(km)	Cost of construction from 1995	Last Maintenance Details	Remarks	Ward No	Panchayat No	WaterShed ID	Ac.Date and Book value	Addition Date and Cost	Deduction Date and Cost	Depreciation(%)
						Length (Km)	Width(m)	Cement(km)	Metal(km)	Gravel(km)	Katcha Road(km)												
1			2	3	4	5	6	7	8	9	10	11	12	13	14	15	16	17	18	19	20	21	
0	Vol-25 1	1914001255000000001	കുത്താ ഞെരി ഇട വഴി	ഇടി മുഴക്കു പാക്കട് റോഡ്	കൊപ്രാ തോട്	0.250	1.2000	0.0000	0.0000	0.0000	0.2500	0.0000											
0	Vol-25 1	1914001255000000001	കുത്താ ഞെരി ഇട വഴി	ഇടി മുഴക്കു പാക്കട് റോഡ്	കൊപ്രാ തോട്	0.250	1.2000	0.0000	0.0000	0.0000	0.2500	0.0000							29/07/2001				
0	Vol-25 2	1914001255000000002	അമ്പലേരി പാറയിട വഴി	ഇടി മുഴക്കു പാക്കട് റോഡ്	പാറയിട	0.150	1.5000	0.0000	0.0000	0.0000	0.1500	0.0000											

Supervisor's Signature

**Local Body Name : Chelambra Grama Panchayat**

Asset register II

Form : Lanes

Sub Form : Lanes

Serial No	Book Page Rec No	FormRefID	Lane Name	Starting Point	Ending Point	Description		Surface Type					Protection Wall Length(km)	Cost of construction from 1995	Last Maintenance Details	Remarks	Ward No	Panchayat No	WaterShed ID	Ac.Date and Book value	Addition Date and Cost	Deduction Date and Cost	Depreciation(%)
						Length (Km)	Width(m)	Cement(km)	Metal(km)	Gravel(km)	Katcha Road(km)												
1			2	3	4	5	6	7	8	9	10	11	12	13	14	15	16	17	18	19	20	21	
0	Vol-252	19140012550000000002	അമ്പലേരി പാറയിൽ ഇടവഴി	ഇടിമുഴക്കം പാക്കടൻ റോഡ്	പാറയിൽ	0.150	1.5000	0.0000	0.0000	0.0000	0.1500	0.0000							29/07/2001				
0	Vol-253	19140012550000000003	മംഗലം ഇടവഴി	ഇടിമുഴക്കം പാക്കടൻ റോഡ്	ഇടിമുഴക്കം പാക്കടൻ റോഡ്	0.075	1.5000	0.0000	0.0000	0.0000	0.0750	0.0000											
0	Vol-253	19140012550000000003	മംഗലം ഇടവഴി	ഇടിമുഴക്കം പാക്കടൻ റോഡ്	ഇടിമുഴക്കം പാക്കടൻ റോഡ്	0.075	1.5000	0.0000	0.0000	0.0000	0.0750	0.0000								29/07/2001			

Supervisor's Signature

**Local Body Name : Chelambra Grama Panchayat**

Asset register II

Form : Lanes

Sub Form : Lanes

Serial No	Book Page Rec No	FormRefID	Lane Name	Starting Point	Ending Point	Description		Surface Type					Protection Wall Length(km)	Cost of construction from 1995	Last Maintenance Details	Remarks	Ward No	Panchayat No	WaterShed ID	Ac.Date and Book value	Addition Date and Cost	Deduction Date and Cost	Depreciation(%)
						Length (Km)	Width(m)	Cement(km)	Metal(km)	Gravel(km)	Katcha Road(km)												
1			2	3	4	5	6	7	8	9	10	11	12	13	14	15	16	17	18	19	20	21	
0	Vol-25 1	1914001256000000001	കളത്തു തൊടി ഇട വഴി	കളത്തു തൊടി റോഡ്	കൊമ്പാ തോട്	0.075	1.2000	0.0000	0.0000	0.0000	0.0750	0.0000											
0	Vol-25 1	1914001256000000001	കളത്തു തൊടി ഇട വഴി	കളത്തു തൊടി റോഡ്	കൊമ്പാ തോട്	0.075	1.2000	0.0000	0.0000	0.0000	0.0750	0.0000							29/07/2001				
0	Vol-25 2	1914001256000000002	ചേന്ദ്രേ പുരത്തു ഇട വഴി	പുളിളി പരമ്പ എച്ച് . എസ് റോഡ്	ഹൈസ്കൂൾ	0.250	0.9000	0.0000	0.0000	0.0000	0.2500	0.0000											

Supervisor's Signature

\_\_\_\_\_



Local Body Name : Chelambra Grama Panchayat

Asset register II

Form : Lanes

Sub Form : Lanes

Serial No	Book Page Rec No	FormRefID	Lane Name	Starting Point	Ending Point	Description		Surface Type					Protection Wall Length(km)	Cost of construction from 1995	Last Maintenance Details	Remarks	Ward No	Panchayat No	WaterShed ID	Ac.Date and Book value	Addition Date and Cost	Deduction Date and Cost	Depreciation(%)
						Length (Km)	Width(m)	Cement(km)	Metal(km)	Gravel(km)	Katcha Road(km)												
1			2	3	4	5	6	7	8	9	10	11	12	13	14	15	16	17	18	19	20	21	
0	Vol-252	19140012560000000002	ചേമ്പ്ര പുരത്തു ഇട വഴി	വുള്ളൂളി പാറമ്പി എച്ച്. എസ് റോഡ്	ഹൈസ്കൂൾ	0.250	0.9000	0.0000	0.0000	0.0000	0.2500	0.0000							29/07/2001				
0	Vol-253	19140012560000000003	തേനേരി പാറ അംഗൻവാടി ഇട വഴി	തലക്കോട്	അംഗൻവാടി	0.100	1.0000	0.0000	0.0000	0.0000	0.1000	0.0000				14							
0	Vol-253	19140012560000000003	തേനേരി പാറ അംഗൻവാടി ഇട വഴി	തലക്കോട്	അംഗൻവാടി	0.100	1.0000	0.0000	0.0000	0.0000	0.1000	0.0000				14			29/07/2001				

Supervisor's Signature

**Local Body Name : Chelambra Grama Panchayat**

Asset register II

Form : Lanes

Sub Form : Lanes

Serial No	Book Page Rec No	FormRefID	Lane Name	Starting Point	Ending Point	Description		Surface Type					Protection Wall Length(km)	Cost of construction from 1995	Last Maintenance Details	Remarks	Ward No	Panchayat No	WaterShed ID	Ac.Date and Book value	Addition Date and Cost	Deduction Date and Cost	Depreciation(%)
						Length (Km)	Width(m)	Cement(km)	Metal(km)	Gravel(km)	Katcha Road(km)												
1			2	3	4	5	6	7	8	9	10	11	12	13	14	15	16	17	18	19	20	21	
0	Vol-25 1	1914001257000000001	കൊന്നത്തുകുഴി ഇട വഴി	എച്ച് . എസ് . പുളളി പാറമ്പ് റോഡ്	കൊന്നത്തുകുഴി	0.200	1.0000	0.0000	0.0000	0.0000	0.2000	0.0300											
0	Vol-25 2	1914001257000000002	കൊന്നത്തുകുഴി നട പ്ലാത	എച്ച് . എസ് . പുളളി പാറമ്പ് റോഡ്	ഇടി മുഴി കടം പാറക്കടവ് റോഡ്	0.300	3.0000	0.0000	0.0000	0.0000	0.3000	0.0000		20 metre paking									
0	Vol-25 3	1914001257000000003	പെരുന്തേരി തോട് നട പ്ലാത	പെരുന്തേരി	പെരുന്തേരി തോട്	0.150	1.0000	0.0000	0.0000	0.0000	0.1500	0.0000											

Supervisor's Signature

\_\_\_\_\_

Local Body Name : Chelambra Grama Panchayat

Asset register II

Form : Lanes

Sub Form : Lanes

Serial No	Book Page Rec No	FormRefID	Lane Name	Starting Point	Ending Point	Description		Surface Type					Protection Wall Length(km)	Cost of construction from 1995	Last Maintenance Details	Remarks	Ward No	Panchayat No	WaterShed ID	Ac.Date and Book value	Addition Date and Cost	Deduction Date and Cost	Depreciation(%)
						Length (Km)	Width(m)	Cement(km)	Metal(km)	Gravel(km)	Katcha Road(km)												
1			2	3	4	5	6	7	8	9	10	11	12	13	14	15	16	17	18	19	20	21	
0	Vol-253	1914001257000000003	ചെമ്പ്രമ്പൂർ നഗര പഞ്ചായത്ത്	ചെമ്പ്രമ്പൂർ നഗര പഞ്ചായത്ത്	ചെമ്പ്രമ്പൂർ നഗര പഞ്ചായത്ത്	0.150	1.0000	0.0000	0.0000	0.0000	0.1500	0.0000							29/07/2001				
0	Vol-251	1914001258000000001	പുറ്റാട്ടി തടവഴി	പുറ്റാട്ടി തടവഴി		0.170	1.2000	0.0000	0.0000	0.0000	0.1700	0.0000											
0	Vol-251	1914001258000000001	പുറ്റാട്ടി തടവഴി	പുറ്റാട്ടി തടവഴി		0.170	1.2000	0.0000	0.0000	0.0000	0.1700	0.0000								29/07/2001			

Supervisor's Signature

**Local Body Name : Chelambra Grama Panchayat**

Asset register II

Form : Lanes

Sub Form : Lanes

Serial No	Book Page Rec No	FormRefID	Lane Name	Starting Point	Ending Point	Description		Surface Type					Protection Wall Length(km)	Cost of construction from 1995	Last Maintenance Details	Remarks	Ward No	Panchayat No	WaterShed ID	Ac.Date and Book value	Addition Date and Cost	Deduction Date and Cost	Depreciation(%)
						Length (Km)	Width(m)	Cement(km)	Metal(km)	Gravel(km)	Katcha Road(km)												
1			2	3	4	5	6	7	8	9	10	11	12	13	14	15	16	17	18	19	20	21	
0	Vol-25 2	1914001258000000002	കൊന്നത്തുകുഴിപ്പുരം ഇട വഴി	പുലരി തലക്കോട്ടിരിപ്പുരം	കൊന്നത്തുകുഴിപ്പുരം	0.150	1.0000	0.0000	0.0000	0.0000	0.1500	0.0000											
0	Vol-25 2	1914001258000000002	കൊന്നത്തുകുഴിപ്പുരം ഇട വഴി	പുലരി തലക്കോട്ടിരിപ്പുരം	കൊന്നത്തുകുഴിപ്പുരം	0.150	1.0000	0.0000	0.0000	0.0000	0.1500	0.0000							29/07/2001				
0	Vol-25 3	1914001258000000003	തലക്കോട്ടിരിപ്പുരായി	തലക്കോട്ടിരിപ്പുരായി	മക്കടാൻ പള്ളി	0.300	1.0000	0.0000	0.0000	0.0000	0.3000	0.0000				14							

Supervisor's Signature

Local Body Name : Chelambra Grama Panchayat

Asset register II

Form : Lanes

Sub Form : Lanes

Serial No	Book Page Rec No	FormRefID	Lane Name	Starting Point	Ending Point	Description		Surface Type					Protection Wall Length(km)	Cost of construction from 1995	Last Maintenance Details	Remarks	Ward No	Panchayat No	WaterShed ID	Ac.Date and Book value	Addition Date and Cost	Deduction Date and Cost	Depreciation(%)
						Length (Km)	Width(m)	Cement(km)	Metal(km)	Gravel(km)	Katcha Road(km)												
1			2	3	4	5	6	7	8	9	10	11	12	13	14	15	16	17	18	19	20	21	
0	Vol-253	1914001258000000003	തലക്കോട്ടിരി പുരയി	തലക്കോട്ടിരി പുരയി	മക്കൊൻ പള്ളി	0.300	1.0000	0.0000	0.0000	0.0000	0.3000	0.0000				14			29/07/2001				
0	Vol-251	1914001259000000001	വടക്കൂട്ടി വഴി	പള്ളി പമ്പ്	ചേലേമ്പ്ര പാടം	0.200	0.9000	0.0000	0.0000	0.0000	0.2000	0.0000											
0	Vol-252	1914001259000000002	അലിയങ്ങാട്ടു പുഴ	പള്ളി പമ്പ്	ഇടിമുഴക്കി വാരിയംകുന്ന്	0.150	1.8000	0.0000	0.0000	0.0000	0.1500	0.0000											

Supervisor's Signature

Local Body Name : Chelambra Grama Panchayat

Asset register II

Form : Lanes

Sub Form : Lanes

Serial No	Book Page Rec No	FormRefID	Lane Name	Starting Point	Ending Point	Description		Surface Type					Protection Wall Length(km)	Cost of construction from 1995	Last Maintenance Details	Remarks	Ward No	Panchayat No	WaterShed ID	Ac.Date and Book value	Addition Date and Cost	Deduction Date and Cost	Depreciation(%)
						Length (Km)	Width(m)	Cement(km)	Metal(km)	Gravel(km)	Katcha Road(km)												
1			2	3	4	5	6	7	8	9	10	11	12	13	14	15	16	17	18	19	20	21	
0	Vol-252	1914001259000000002	അലി യ അറ്റുരു ഫുട്പാത്ത്	പുളളി പ റമ്പ്	ഇടി മു ണി ക്കാ വാരി യം ക്കു നത്ത്	0.150	1.8000	0.0000	0.0000	0.0000	0.1500	0.0000							29/07/2001				
0	Vol-253	1914001259000000003	ഇടി മു ണി ക്കാ വാരി യം ക്കു	ഇടി മു ണി ക്കാ വാരി യം ക്കു നത്ത്	വെളള ചാ ലി	0.400	0.9000	0.0000	0.0000	0.0000	0.4000	0.0000											
0	Vol-261	1914001260000000001	കുറ്റി തൊടി ഇട വഴി	പുളളി പ റമ്പ് റോഡ്	വെളള ചാ ലി	0.600	0.9000	0.0000	0.0000	0.0000	0.6000	0.0000											

Supervisor's Signature

**Local Body Name : Chelambra Grama Panchayat**

Asset register II

Form : Lanes

Sub Form : Lanes

Serial No	Book Page Rec No	FormRefID	Lane Name	Starting Point	Ending Point	Description		Surface Type					Protection Wall Length(km)	Cost of construction from 1995	Last Maintenance Details	Remarks	Ward No	Panchayat No	WaterShed ID	Ac.Date and Book value	Addition Date and Cost	Deduction Date and Cost	Depreciation(%)
						Length (Km)	Width(m)	Cement(km)	Metal(km)	Gravel(km)	Katcha Road(km)												
1			2	3	4	5	6	7	8	9	10	11	12	13	14	15	16	17	18	19	20	21	
0	Vol-26 1	1914001260000000001	കുറ്റി തൊടി തുട വഴി	വുള്ള ത്തി പ റമ്പ് റോഡ്	വെള്ള ഉ ചാ ലി	0.600	0.9000	0.0000	0.0000	0.0000	0.6000	0.0000							29/07/2001				
0	Vol-26 2	1914001260000000002	ചാലി പരമ്പ് വെള്ളചാലിൽ തുടവഴി	വുള്ള ത്തി പ റമ്പ്	വെള്ള ഉ ചാ ലി	0.250	0.9000	0.0000	0.0000	0.0000	0.2500	0.0000											
0	Vol-26 1	1914001261000000001	പൈൻഗോ ട്രൂർമാട്	പൈൻഗോ ട്രൂർ	മുള്ളമടക്കൽ	0.300	2.5000	0.0500	0.0000	0.0000	0.2500	0.0000	50,000										

Supervisor's Signature

**Local Body Name : Chelambra Grama Panchayat**

Asset register II

Form : Lanes

Sub Form : Lanes

Serial No	Book Page Rec No	FormRefID	Lane Name	Starting Point	Ending Point	Description		Surface Type					Protection Wall Length(km)	Cost of construction from 1995	Last Maintenance Details	Remarks	Ward No	Panchayat No	WaterShed ID	Ac. Date and Book value	Addition Date and Cost	Deduction Date and Cost	Depreciation(%)
						Length (Km)	Width(m)	Cement(km)	Metal(km)	Gravel(km)	Katcha Road(km)												
1			2	3	4	5	6	7	8	9	10	11	12	13	14	15	16	17	18	19	20	21	
0	Vol-26 2	191400126100000002	നെച്ചിക്കാട്ടിൽ ഹുട്ട് പാത്ത്	പൈങ്ങോട്ടൂർ റോഡ്	നെച്ചിക്കാട്ട് പാസ്	0.250	2.5000	0.0000	0.0000	0.0000	0.2500	0.0000											
0	Vol-26 3	191400126100000003	വാകേരി അരു ഇട വഴി	അഗ്ര ശാല റോഡ്	വാരി യം കു നത്തു	0.150	1.5000	0.0000	0.0000	0.0000	0.1500	0.0000											
0	Vol-26 3	191400126100000003	വാകേരി അരു ഇട വഴി	അഗ്ര ശാല റോഡ്	വാരി യം കു നത്തു	0.150	1.5000	0.0000	0.0000	0.0000	0.1500	0.0000							29/07/2001				

Supervisor's Signature



**Local Body Name : Chelambra Grama Panchayat**

Asset register II

Form : Lanes

Sub Form : Lanes

Serial No	Book Page Rec No	FormRefID	Lane Name	Starting Point	Ending Point	Description		Surface Type					Protection Wall Length(km)	Cost of construction from 1995	Last Maintenance Details	Remarks	Ward No	Panchayat No	WaterShed ID	Ac.Date and Book value	Addition Date and Cost	Deduction Date and Cost	Depreciation(%)
						Length (Km)	Width(m)	Cement(km)	Metal(km)	Gravel(km)	Katcha Road(km)												
1			2	3	4	5	6	7	8	9	10	11	12	13	14	15	16	17	18	19	20	21	
0	Vol-26 1	191400126200000001	ഉരു കുറുക്കു പുരം ഇട വഴി	ചേലമ്പ്ര അയ്യൂർവ്വേദ ആശുപത്രി	ഉരു കുറുക്കു	0.150	90.0000	0.0000	0.0000	0.0000	0.1500	0.0000											
0	Vol-26 1	191400126200000001	ഉരു കുറുക്കു പുരം ഇട വഴി	ചേലമ്പ്ര അയ്യൂർവ്വേദ ആശുപത്രി	ഉരു കുറുക്കു	0.150	90.0000	0.0000	0.0000	0.0000	0.1500	0.0000							29/07/2001				
0	Vol-26 2	191400126200000002	ചെറുണ്ണൂരി ഫുഡ്പാത്ത്	പാനേപുരം	പുളപ്പോയിൽ	0.450	1.0000	0.0000	0.0000	0.0000	0.4500	0.0400				10							

Supervisor's Signature

Local Body Name : Chelambra Grama Panchayat

Asset register II

Form : Lanes

Sub Form : Lanes

Serial No	Book Page Rec No	FormRefID	Lane Name	Starting Point	Ending Point	Description		Surface Type					Protection Wall Length(km)	Cost of construction from 1995	Last Maintenance Details	Remarks	Ward No	Panchayat No	WaterShed ID	Ac.Date and Book value	Addition Date and Cost	Deduction Date and Cost	Depreciation(%)
						Length (Km)	Width(m)	Cement(km)	Metal(km)	Gravel(km)	Katcha Road(km)												
1			2	3	4	5	6	7	8	9	10	11	12	13	14	15	16	17	18	19	20	21	
0	Vol-26 1	1914001263000000001	ചേലൂർ പാടം ചാലി പമ്പ സ്കൂൾ തുട വഴി	ചേലൂർ പാടം	ചാലി പമ്പ	0.300	0.9000	0.0000	0.0000	0.0000	0.3000	0.0000											
0	Vol-26 1	1914001263000000001	ചേലൂർ പാടം ചാലി പമ്പ സ്കൂൾ തുട വഴി	ചേലൂർ പാടം	ചാലി പമ്പ	0.300	0.9000	0.0000	0.0000	0.0000	0.3000	0.0000							29/07/2001				
0	Vol-26 2	1914001263000000002	മാലി തേക്കു അരു ഹുട്ടുപാത്ത്	ചോന്നാ ശ്ലേതി ചാലി പമ്പ	ചർക്കു പാടം ചാലി പമ്പ	0.300	1.0000	0.0000	0.0000	0.0000	0.3000	0.0000											

Supervisor's Signature

Local Body Name : Chelambra Grama Panchayat

Asset register II

Form : Lanes

Sub Form : Lanes

Serial No	Book Page Rec No	FormRefID	Lane Name	Starting Point	Ending Point	Description		Surface Type					Protection Wall Length(km)	Cost of construction from 1995	Last Maintenance Details	Remarks	Ward No	Panchayat No	WaterShed ID	Ac. Date and Book value	Addition Date and Cost	Deduction Date and Cost	Depreciation(%)
						Length (Km)	Width(m)	Cement(km)	Metal(km)	Gravel(km)	Katcha Road(km)												
1			2	3	4	5	6	7	8	9	10	11	12	13	14	15	16	17	18	19	20	21	
0	Vol-26 2	1914001263000000002	മാലി യേ ക്കാ അരു ഹുട്ട്പാത്ത്	ചോനാ ശ്ശേരി ചാലി പമ്പ്	ചർട്ടു പാ So പൂ ബിരി വ	0.300	1.0000	0.0000	0.0000	0.0000	0.3000	0.0000							29/07/2001				
0	Vol-26 3	1914001263000000003	പാറോളി ഇട വഴി	15 മയിൽ ചക്കുങ്കര റോഡ്	പാനേ പുരം	0.100	1.0000	0.0000	0.0000	0.0000	0.1000	0.0000				10							
0	Vol-26 1	1914001264000000001	കട്ടിക്കുള അര തിക്കൂട്ടൂർ ഹുട്ട്പാത്ത്	കൊള കുന്ന്	തിക്കൂട്ടൂർ	0.400	1.2000	0.0000	0.0000	0.0000	0.4000	0.0000											

Supervisor's Signature

Local Body Name : Chelambra Grama Panchayat

Asset register II

Form : Lanes

Sub Form : Lanes

Serial No	Book Page Rec No	FormRefID	Lane Name	Starting Point	Ending Point	Description		Surface Type					Protection Wall Length(km)	Cost of construction from 1995	Last Maintenance Details	Remarks	Ward No	Panchayat No	WaterShed ID	Ac.Date and Book value	Addition Date and Cost	Deduction Date and Cost	Depreciation(%)
						Length (Km)	Width(m)	Cement(km)	Metal(km)	Gravel(km)	Katcha Road(km)												
1			2	3	4	5	6	7	8	9	10	11	12	13	14	15	16	17	18	19	20	21	
0	Vol-26 1	1914001264000000001	കട്ടിയാകുളങ്ങര തിരക്കൂർ ഹുട്ട്പാത്ത്	കൊള കുന്ന്	തിരക്കൂർ	0.400	1.2000	0.0000	0.0000	0.0000	0.4000	0.0000							29/07/2001				
2	Vol-26 2	1914001264000000002	ഉള്ളൂടയിൽ ഇടവഴി	കൊള കുന്ന്	ഉള്ളൂടയിൽ	0.300	1.2000	0.0000	0.0000	0.0000	0.3000	0.0000	2,500	2010-11									
2	Vol-26 2	1914001264000000002	ഉള്ളൂടയിൽ ഇടവഴി	കൊള കുന്ന്	ഉള്ളൂടയിൽ	0.300	1.2000	0.0000	0.0000	0.0000	0.3000	0.0000	2,500	2010-11					29/07/2001	750000			

Supervisor's Signature

**Local Body Name : Chelambra Grama Panchayat**

Asset register II

Form : Lanes

Sub Form : Lanes

Serial No	Book Page Rec No	FormRefID	Lane Name	Starting Point	Ending Point	Description		Surface Type					Protection Wall Length(km)	Cost of construction from 1995	Last Maintenance Details	Remarks	Ward No	Panchayat No	WaterShed ID	Ac.Date and Book value	Addition Date and Cost	Deduction Date and Cost	Depreciation(%)
						Length (Km)	Width(m)	Cement(km)	Metal(km)	Gravel(km)	Katcha Road(km)												
1			2	3	4	5	6	7	8	9	10	11	12	13	14	15	16	17	18	19	20	21	
0	Vol-26 1	1914001265000000001	ചാലി പ റമ്പ് ഇട വഴി	ചാലി പ റമ്പ്	ഇടി മു ണി ക്കു റോഡ്	0.200	1.2000	0.0000	0.0000	0.0000	0.0000	0.0000											
0	Vol-26 1	1914001265000000001	ചാലി പ റമ്പ് ഇട വഴി	ചാലി പ റമ്പ്	ഇടി മു ണി ക്കു റോഡ്	0.200	1.2000	0.0000	0.0000	0.0000	0.0000	0.0000							29/07/2001				
0	Vol-26 2	1914001265000000002	ചേലൂ റി ട്രി റ്റു ഇട വഴി	പച്ചിരി ഇട വഴി	ചേലൂ റി ട്രി റ്റു പരമ്പ്	0.200	1.2000	0.0000	0.0000	0.0000	0.2000	0.0000											

Supervisor's Signature

**Local Body Name : Chelambra Grama Panchayat**

Asset register II

Form : Lanes

Sub Form : Lanes

Serial No	Book Page Rec No	FormRefID	Lane Name	Starting Point	Ending Point	Description		Surface Type					Protection Wall Length(km)	Cost of construction from 1995	Last Maintenance Details	Remarks	Ward No	Panchayat No	WaterShed ID	Ac.Date and Book value	Addition Date and Cost	Deduction Date and Cost	Depreciation(%)
						Length (Km)	Width(m)	Cement(km)	Metal(km)	Gravel(km)	Katcha Road(km)												
1			2	3	4	5	6	7	8	9	10	11	12	13	14	15	16	17	18	19	20	21	
0	Vol-26 1	191400126600000001	പെരുമ്പലമങ്ങാട്ടും കൂളങ്ങര ഫുട്ട്	പെരുമ്പല	മങ്ങാട്ടും കൂളങ്ങര	0.100	1.2000	0.0000	0.0000	0.0000	0.1000	0.0000											
0	Vol-26 1	191400126600000001	പെരുമ്പലമങ്ങാട്ടും കൂളങ്ങര ഫുട്ട്	പെരുമ്പല	മങ്ങാട്ടും കൂളങ്ങര	0.100	1.2000	0.0000	0.0000	0.0000	0.1000	0.0000							29/07/2001				
0	Vol-26 2	191400126600000002	പാനെ പുരത്ത് അന്തി തൊടി ഫുട്ട് പാത്ത്	പാനെ പുരം	അന്തിതൊടി പാമ്പ്	0.250	1.2000	0.0000	0.0000	0.0000	0.2500	0.0000				10							

Supervisor's Signature

\_\_\_\_\_

**Local Body Name : Chelambra Grama Panchayat**

Asset register II

Form : Lanes

Sub Form : Lanes

Serial No	Book Page Rec No	FormRefID	Lane Name	Starting Point	Ending Point	Description		Surface Type					Protection Wall Length(km)	Cost of construction from 1995	Last Maintenance Details	Remarks	Ward No	Panchayat No	WaterShed ID	Ac. Date and Book value	Addition Date and Cost	Deduction Date and Cost	Depreciation(%)
						Length (Km)	Width(m)	Cement(km)	Metal(km)	Gravel(km)	Katcha Road(km)												
1			2	3	4	5	6	7	8	9	10	11	12	13	14	15	16	17	18	19	20	21	
0	Vol-26 2	191400126600000002	പാണേ പുരത്ത് അന്തി തൊടി ഫുട്ട് പാത്ത്	പാണേ പുരം	അന്തിതൊടി പരമ്പ്	0.250	1.2000	0.0000	0.0000	0.0000	0.2500	0.0000				10			29/07/2001				
0	Vol-26 3	1914001266000000003	താഴ അൻകൊട ഇട വഴി	പൈൻഗൊട്ടൂർപാണേ പുരം ഫുട്ട് പാത്ത്	താഴ അൻകൊട പ്	0.200	1.2000	0.0000	0.0000	0.0000	0.2000	0.0000				9							
0	Vol-26 1	1914001267000000001	പുല്ലാങ്കുന്ന് ഫുട്ട് പാത്ത്	പുക്കാട്ടരു	പുല്ലാങ്കുന്ന് സ്കൂൾ	0.200	3.0000	0.0000	0.0000	0.0000	0.2000	0.0400				6							

Supervisor's Signature

**Local Body Name : Chelambra Grama Panchayat**

Asset register II

Form : Lanes

Sub Form : Lanes

Serial No	Book Page Rec No	FormRefID	Lane Name	Starting Point	Ending Point	Description		Surface Type					Protection Wall Length(km)	Cost of construction from 1995	Last Maintenance Details	Remarks	Ward No	Panchayat No	WaterShed ID	Ac. Date and Book value	Addition Date and Cost	Deduction Date and Cost	Depreciation(%)
						Length (Km)	Width(m)	Cement(km)	Metal(km)	Gravel(km)	Katcha Road(km)												
1			2	3	4	5	6	7	8	9	10	11	12	13	14	15	16	17	18	19	20	21	
0	Vol-26 2	1914001267000000002	പുതിയാട്ടപടി ഡാനിയ റോഡ് ഫുട്ട് പാത്ത്	പരപ്പിൻതോട്	പുല്ലംകുന്ന സ്കൂൾ	0.750	1.2000	0.0000	0.0000	0.0000	0.7500	0.0000				6	Chelambra						
0	Vol-26 3	1914001267000000003	പുഷ്പാട്ട തുട വഴി			0.750	1.0000	0.0000	0.0000	0.0000	0.7500	0.0000											
0	Vol-26 3	1914001267000000003	പുഷ്പാട്ട തുട വഴി			0.750	1.0000	0.0000	0.0000	0.0000	0.7500	0.0000							29/07/2001				

Supervisor's Signature

\_\_\_\_\_



**Local Body Name : Chelambra Grama Panchayat**

Asset register II

Form : Lanes

Sub Form : Lanes

Serial No	Book Page Rec No	FormRefID	Lane Name	Starting Point	Ending Point	Description		Surface Type					Protection Wall Length(km)	Cost of construction from 1995	Last Maintenance Details	Remarks	Ward No	Panchayat No	WaterShed ID	Ac.Date and Book value	Addition Date and Cost	Deduction Date and Cost	Depreciation(%)
						Length (Km)	Width(m)	Cement(km)	Metal(km)	Gravel(km)	Katcha Road(km)												
1			2	3	4	5	6	7	8	9	10	11	12	13	14	15	16	17	18	19	20	21	
0	Vol-26 1	1914001268000000001	താഴ തൊടി കുനി കോട്ട പുരം ഇട വഴി	താഴ തൊടി	കുനി 'താ	0.150	1.2000	0.0000	0.0000	0.0000	0.1500	0.0000											
0	Vol-26 1	1914001268000000001	താഴ തൊടി കുനി കോട്ട പുരം ഇട വഴി	താഴ തൊടി	കുനി 'താ	0.150	1.2000	0.0000	0.0000	0.0000	0.1500	0.0000							29/07/2001				
0	Vol-26 2	1914001268000000002	പണി കരപടി പുതിയ താട്ട് ഫുട്ട് പാത്ത്	പണി കരപടി	പുതിയ താട്ട്	0.075	1.2000	0.0000	0.0000	0.0000	0.0750	0.0000											

Supervisor's Signature

**Local Body Name : Chelambra Grama Panchayat**

Asset register II

Form : Lanes

Sub Form : Lanes

Serial No	Book Page Rec No	FormRefID	Lane Name	Starting Point	Ending Point	Description		Surface Type					Protection Wall Length(km)	Cost of construction from 1995	Last Maintenance Details	Remarks	Ward No	Panchayat No	WaterShed ID	Ac. Date and Book value	Addition Date and Cost	Deduction Date and Cost	Depreciation(%)
						Length (Km)	Width(m)	Cement(km)	Metal(km)	Gravel(km)	Katcha Road(km)												
1			2	3	4	5	6	7	8	9	10	11	12	13	14	15	16	17	18	19	20	21	
0	Vol-26 3	1914001268000000003	പണിക്കരപടി ഫുട്ട് പാത്ത്	കൈത കുണ്ടു	പണിക്കരപടി	0.100	1.2000	0.0000	0.0000	0.0000	0.1000	0.0200	14,404	2006-07		6							
0	Vol-26 1	1914001269000000001	വാക്കേ പ റമ്പ് ഇട വഴി	ചെട്ടി യാർമാം	പള്ളി ക്കുപ ഞ്ചാ യത്ത്	0.600	1.2000	0.0000	0.0000	0.0000	0.6000	0.0000											
0	Vol-26 1	1914001269000000001	വാക്കേ പ റമ്പ് ഇട വഴി	ചെട്ടി യാർമാം	പള്ളി ക്കുപ ഞ്ചാ യത്ത്	0.600	1.2000	0.0000	0.0000	0.0000	0.6000	0.0000							29/07/200 - 1				

Supervisor's Signature

**Local Body Name : Chelambra Grama Panchayat**

Asset register II

Form : Lanes

Sub Form : Lanes

Serial No	Book Page Rec No	FormRefID	Lane Name	Starting Point	Ending Point	Description		Surface Type					Protection Wall Length(km)	Cost of construction from 1995	Last Maintenance Details	Remarks	Ward No	Panchayat No	WaterShed ID	Ac.Date and Book value	Addition Date and Cost	Deduction Date and Cost	Depreciation(%)
						Length (Km)	Width(m)	Cement(km)	Metal(km)	Gravel(km)	Katcha Road(km)												
1			2	3	4	5	6	7	8	9	10	11	12	13	14	15	16	17	18	19	20	21	
0	Vol-26 2	1914001269000000002	പീടി ക ക-1 ഇട വഴി	ചെട്ടി യാർമം	പീടി ക ക-1	0.650	1.2000	0.0000	0.0000	0.0000	0.6500	0.0000											
0	Vol-26 2	1914001269000000002	പീടി ക ക-1 ഇട വഴി	ചെട്ടി യാർമം	പീടി ക ക-1	0.650	1.2000	0.0000	0.0000	0.0000	0.6500	0.0000							29/07/200 1				
0	Vol-26 3	1914001269000000003	കക്കാൻചേരി സ്പിന്നിംങ്ങ് മിഷി പടി ഞാട്ടി	കക്കാൻചേരി പടി ഞാട്ടി	സ്പിന്നിം ങ്ങ് മിഷി പടി ഞാട്ടി	0.500	1.2000	0.0000	0.0000	0.0000	0.5000	0.0000											

Supervisor's Signature

**Local Body Name : Chelambra Grama Panchayat**

Asset register II

Form : Lanes

Sub Form : Lanes

Serial No	Book Page Rec No	FormRefID	Lane Name	Starting Point	Ending Point	Description		Surface Type					Protection Wall Length(km)	Cost of construction from 1995	Last Maintenance Details	Remarks	Ward No	Panchayat No	WaterShed ID	Ac.Date and Book value	Addition Date and Cost	Deduction Date and Cost	Depreciation(%)
						Length (Km)	Width(m)	Cement(km)	Metal(km)	Gravel(km)	Katcha Road(km)												
1			2	3	4	5	6	7	8	9	10	11	12	13	14	15	16	17	18	19	20	21	
0	Vol-263	1914001269000000003	കക്കാൻചേരി സ്പിന്നിംങ്ങ് മിഷിനോ പടിഞ്ഞാട്ടിപ്പടി	കക്കാൻചേരി പടിഞ്ഞാട്ടിപ്പടി	സ്പിന്നിംങ്ങ് മിഷിനോ	0.500	1.2000	0.0000	0.0000	0.0000	0.5000	0.0000							29/07/2001				
0	Vol-271	1914001270000000001	യു.കെ.സി പൈൻലോട്ടുർമ്മം ഇടവഴി	യു.കെ.സി	പൈൻലോട്ടുർ	1.000	1.2000	0.0000	0.0000	0.0000	1.0000	0.0000											
0	Vol-272	1914001270000000002	കുർക്കം പമ്പ ഇടവഴി	എൻ.എച്ച്	കുർക്കം പമ്പ	0.150	1.2000	0.0000	0.0000	0.0000	0.1500	0.0000											

Supervisor's Signature

Local Body Name : Chelambra Grama Panchayat

Asset register II

Form : Lanes

Sub Form : Lanes

Serial No	Book Page Rec No	FormRefID	Lane Name	Starting Point	Ending Point	Description		Surface Type					Protection Wall Length(km)	Cost of construction from 1995	Last Maintenance Details	Remarks	Ward No	Panchayat No	WaterShed ID	Ac.Date and Book value	Addition Date and Cost	Deduction Date and Cost	Depreciation(%)
						Length (Km)	Width(m)	Cement(km)	Metal(km)	Gravel(km)	Katcha Road(km)												
1			2	3	4	5	6	7	8	9	10	11	12	13	14	15	16	17	18	19	20	21	
0	Vol-273	191400127000000003	വാക്കേ പ റമ്പ് നോർത്ത് ഇട വഴി	എൻ എച്ച് 17	പള്ളി ക്ഷേത്ര റോഡ്	0.250	1.2000	0.0000	0.0000	0.0000	0.2500	0.0000											
0	Vol-273	191400127000000003	വാക്കേ പ റമ്പ് നോർത്ത് ഇട വഴി	എൻ എച്ച് 17	പള്ളി ക്ഷേത്ര റോഡ്	0.250	1.2000	0.0000	0.0000	0.0000	0.2500	0.0000							29/07/2001				
0	Vol-271	191400127100000001	പെരുങ്കുളം വെ ന യൂർ ഫുട്ട് പാത്ത്	പെരു ക്കുളം	നീലി തൊടി വെ ന യൂർ	1.000	1.2000	0.0000	0.0000	0.0000	1.0000	0.0500	5,000	2007-08									

Supervisor's Signature

Local Body Name : Chelambra Grama Panchayat

Asset register II

Form : Lanes

Sub Form : Lanes

Serial No	Book Page Rec No	FormRefID	Lane Name	Starting Point	Ending Point	Description		Surface Type					Protection Wall Length(km)	Cost of construction from 1995	Last Maintenance Details	Remarks	Ward No	Panchayat No	WaterShed ID	Ac.Date and Book value	Addition Date and Cost	Deduction Date and Cost	Depreciation(%)
						Length (Km)	Width(m)	Cement(km)	Metal(km)	Gravel(km)	Katcha Road(km)												
1			2	3	4	5	6	7	8	9	10	11	12	13	14	15	16	17	18	19	20	21	
0	Vol-27 2	191400127100000002	പടിഞ്ഞാറ്റിപ്പടി വെനയൂർ ഫുട്ട് പാത്ത്	പടിഞ്ഞാറ്റിപ്പടി	നീലി തൊടി വെനയൂർ	0.425	1.2000	0.0000	0.0000	0.0000	0.4250	0.0000											
0	Vol-27 2	191400127100000002	പടിഞ്ഞാറ്റിപ്പടി വെനയൂർ ഫുട്ട് പാത്ത്	പടിഞ്ഞാറ്റിപ്പടി	നീലി തൊടി വെനയൂർ	0.425	1.2000	0.0000	0.0000	0.0000	0.4250	0.0000							29/07/2001				
0	Vol-27 3	1914001271000000003	തട്ടയിൽ വെനയൂർ ഇടവഴി	പടിഞ്ഞാറ്റിപ്പടി കാരാലി	വെനയൂർ	0.700	1.2000	0.0000	0.0000	0.0000	0.7000	0.0000											

Supervisor's Signature

Local Body Name : Chelambra Grama Panchayat

Asset register II

Form : Lanes

Sub Form : Lanes

Serial No	Book Page Rec No	FormRefID	Lane Name	Starting Point	Ending Point	Description		Surface Type					Protection Wall Length(km)	Cost of construction from 1995	Last Maintenance Details	Remarks	Ward No	Panchayat No	WaterShed ID	Ac.Date and Book value	Addition Date and Cost	Deduction Date and Cost	Depreciation(%)
						Length (Km)	Width(m)	Cement(km)	Metal(km)	Gravel(km)	Katcha Road(km)												
1			2	3	4	5	6	7	8	9	10	11	12	13	14	15	16	17	18	19	20	21	
0	Vol-273	191400127100000003	തടയിടവഴി വെമ്പലം	പടിഞ്ഞാറ്റിപ്പടി കാലി	വെമ്പലം	0.700	1.2000	0.0000	0.0000	0.0000	0.7000	0.0000							29/07/2001				
0	Vol-271	191400127200000001	പേവുങ്ങൽ കുറ്റിപ്പാലം പമ്പ ഇടവഴി	പേവുങ്ങൽ	കുറ്റിപ്പാലം	0.400	0.9000	0.0000	0.0000	0.0000	0.4000	0.0000											
0	Vol-272	191400127200000002	മാടത്തു കുളം നടപ്പാത	മാടത്തു കുളം	കുളം	0.250	1.0000	0.2500	0.0000	0.0000	0.0000	0.0000											

Supervisor's Signature

Local Body Name : Chelambra Grama Panchayat

Asset register II

Form : Lanes

Sub Form : Lanes

Serial No	Book Page Rec No	FormRefID	Lane Name	Starting Point	Ending Point	Description		Surface Type					Protection Wall Length(km)	Cost of construction from 1995	Last Maintenance Details	Remarks	Ward No	Panchayat No	WaterShed ID	Ac.Date and Book value	Addition Date and Cost	Deduction Date and Cost	Depreciation(%)
						Length (Km)	Width(m)	Cement(km)	Metal(km)	Gravel(km)	Katcha Road(km)												
1			2	3	4	5	6	7	8	9	10	11	12	13	14	15	16	17	18	19	20	21	
0	Vol-27 2	191400127200000002	മാടത്തു കുളം നടപ്പാത	മാടത്തു കുളം	കുളം	0.250	1.0000	0.2500	0.0000	0.0000	0.0000	0.0000							29/07/200	100000			
0	Vol-27 3	191400127200000003	ചക്കനാമ്പൻ കരുവാടി ഇടവഴി	ചക്കനാമ്പൻ	വെമ്പൻ തുർ ഇടവഴി	0.250	1.2000	0.0000	0.0000	0.0000	0.2500	0.0000											
0	Vol-27 3	191400127200000003	ചക്കനാമ്പൻ കരുവാടി ഇടവഴി	ചക്കനാമ്പൻ	വെമ്പൻ തുർ ഇടവഴി	0.250	1.2000	0.0000	0.0000	0.0000	0.2500	0.0000							29/07/200	1			

Supervisor's Signature



Local Body Name : Chelambra Grama Panchayat

Asset register II

Form : Lanes

Sub Form : Lanes

Serial No	Book Page Rec No	FormRefID	Lane Name	Starting Point	Ending Point	Description		Surface Type					Protection Wall Length(km)	Cost of construction from 1995	Last Maintenance Details	Remarks	Ward No	Panchayat No	WaterShed ID	Ac.Date and Book value	Addition Date and Cost	Deduction Date and Cost	Depreciation(%)
						Length (Km)	Width(m)	Cement(km)	Metal(km)	Gravel(km)	Katcha Road(km)												
1			2	3	4	5	6	7	8	9	10	11	12	13	14	15	16	17	18	19	20	21	
0	Vol-27 1	191400127300000001	മൊട്ട മ്മൽ കരിമ്പനക്കൽ ഇടവഴി	കാരാലി പരമ്പ മൊട്ട മ്മൽ ഇടവഴി	കരിമ്പനക്കൽ കുറ്റിപാല പരമ്പ റോഡ്	1.000	1.2000	0.0000	0.0000	0.0000	1.0000	0.2500	25,000	2007-08									
0	Vol-27 1	191400127300000001	മൊട്ട മ്മൽ കരിമ്പനക്കൽ ഇടവഴി	കാരാലി പരമ്പ മൊട്ട മ്മൽ ഇടവഴി	കരിമ്പനക്കൽ കുറ്റിപാല പരമ്പ റോഡ്	1.000	1.2000	0.0000	0.0000	0.0000	1.0000	0.2500	25,000	2007-08					29/07/200	25000			
0	Vol-27 2	191400127300000002	ചോലക്കുഴി പടിഞ്ഞാറ്റിൻ പൈ ഇടവഴി	പേവുങ്ങൽ	പടിഞ്ഞാറ്റിൻ പടി	0.300	0.9000	0.0000	0.0000	0.0000	0.3000	0.0000				9							

Supervisor's Signature

Local Body Name : Chelambra Grama Panchayat

Asset register II

Form : Lanes

Sub Form : Lanes

Serial No	Book Page Rec No	FormRefID	Lane Name	Starting Point	Ending Point	Description		Surface Type					Protection Wall Length(km)	Cost of construction from 1995	Last Maintenance Details	Remarks	Ward No	Panchayat No	WaterShed ID	Ac.Date and Book value	Addition Date and Cost	Deduction Date and Cost	Depreciation(%)
						Length (Km)	Width(m)	Cement(km)	Metal(km)	Gravel(km)	Katcha Road(km)												
1			2	3	4	5	6	7	8	9	10	11	12	13	14	15	16	17	18	19	20	21	
0	Vol-273	1914001273000000003	പടിഞ്ഞാറ്റിപ്പടി പുളളി ശേരി	പേവുങ്ങൽ	പടിഞ്ഞാറ്റിപ്പടി പുളളി ശേരി	0.500	0.9000	0.0000	0.0000	0.0000	0.5000	0.0000				6							
0	Vol-273	1914001273000000003	പടിഞ്ഞാറ്റിപ്പടി പുളളി ശേരി	പേവുങ്ങൽ	പടിഞ്ഞാറ്റിപ്പടി പുളളി ശേരി	0.500	0.9000	0.0000	0.0000	0.0000	0.5000	0.0000				6			29/07/2001				
0	Vol-271	1914001274000000001	നടുക്കണ്ടിയിൽ കാരാലിപറമ്പ് തുടവഴി	കാക്കാനൂരി പടിഞ്ഞാറ്റിപ്പടി പുളളി ശേരി	കാരാലിപ്പടി	0.250	0.9000	0.0000	0.0000	0.0000	0.2500	0.0000	30,000	2006-07		6							

Supervisor's Signature

Local Body Name : Chelambra Grama Panchayat

Asset register II

Form : Lanes

Sub Form : Lanes

Serial No	Book Page Rec No	FormRefID	Lane Name	Starting Point	Ending Point	Description		Surface Type					Protection Wall Length(km)	Cost of construction from 1995	Last Maintenance Details	Remarks	Ward No	Panchayat No	WaterShed ID	Ac.Date and Book value	Addition Date and Cost	Deduction Date and Cost	Depreciation(%)
						Length (Km)	Width(m)	Cement(km)	Metal(km)	Gravel(km)	Katcha Road(km)												
1			2	3	4	5	6	7	8	9	10	11	12	13	14	15	16	17	18	19	20	21	
0	Vol-27 2	191400127400000002	മുത്തൻകര കൊട്ടല തൊടി	സ്‌പിന്നിം അഴിപ്പടി ഞ്ഞാരിപ്പടി	കൊട്ടല തൊടി	0.750	1.2000	0.0000	0.0000	0.0000	0.7500	0.0000											
0	Vol-27 2	191400127400000002	മുത്തൻകര കൊട്ടല തൊടി	സ്‌പിന്നിം അഴിപ്പടി ഞ്ഞാരിപ്പടി	കൊട്ടല തൊടി	0.750	1.2000	0.0000	0.0000	0.0000	0.7500	0.0000							29/07/2001				
0	Vol-27 3	1914001274000000003	തച്ചമ്പലം പള്ളി യാലി തൊടി താലോത്ത്	ചക്കി പമ്പ് റോഡ്	താലോത്തിടവഴി	0.500	1.2000	0.0000	0.0000	0.0000	0.5000	0.0000											

Supervisor's Signature

**Local Body Name : Chelambra Grama Panchayat**

Asset register II

Form : Lanes

Sub Form : Lanes

Serial No	Book Page Rec No	FormRefID	Lane Name	Starting Point	Ending Point	Description		Surface Type					Protection Wall Length(km)	Cost of construction from 1995	Last Maintenance Details	Remarks	Ward No	Panchayat No	WaterShed ID	Ac. Date and Book value	Addition Date and Cost	Deduction Date and Cost	Depreciation(%)
						Length (Km)	Width(m)	Cement(km)	Metal(km)	Gravel(km)	Katcha Road(km)												
1			2	3	4	5	6	7	8	9	10	11	12	13	14	15	16	17	18	19	20	21	
0	Vol-273	191400127400000003	തച്ചമ്പലം പള്ളി യാലി തൊടി താലോത്ത്	ചക്കി പറമ്പ് റോഡ്	താലോത്തിടവഴി	0.500	1.2000	0.0000	0.0000	0.0000	0.5000	0.0000							29/07/2001				
0	Vol-271	191400127500000001	മതിരാട്ടി ചാലിയിൽ മൊട്ടയിൽ	കക്കാൻചിരി പടിഞ്ഞാറ്	മൊട്ടമുക്ക്കാ രാലി പറമ്പ്	0.450	1.2000	0.0000	0.0000	0.0000	0.4500	0.0000											
0	Vol-272	191400127500000002	പടിഞ്ഞാറ്റിൽപടി പേവുങ്ങൾ തുടവഴി	പേവുങ്ങൾ റോഡ്	പടിഞ്ഞാറ്റിൽ പടി	0.500	1.2000	0.0000	0.0000	0.0000	0.5000	0.0000				9							

Supervisor's Signature

**Local Body Name : Chelambra Grama Panchayat**

Asset register II

Form : Lanes

Sub Form : Lanes

Serial No	Book Page Rec No	FormRefID	Lane Name	Starting Point	Ending Point	Description		Surface Type					Protection Wall Length(km)	Cost of construction from 1995	Last Maintenance Details	Remarks	Ward No	Panchayat No	WaterShed ID	Ac.Date and Book value	Addition Date and Cost	Deduction Date and Cost	Depreciation(%)
						Length (Km)	Width(m)	Cement(km)	Metal(km)	Gravel(km)	Katcha Road(km)												
1			2	3	4	5	6	7	8	9	10	11	12	13	14	15	16	17	18	19	20	21	
0	Vol-27 2	191400127500000002	പടിഞ്ഞാറ്റിപ്പടി പേവുണ്ടൽ ഇടവഴി	പേവുണ്ടൽ റോഡ്	പടിഞ്ഞാറ്റിപ്പടി	0.500	1.2000	0.0000	0.0000	0.0000	0.5000	0.0000				9			29/07/2001				
0	Vol-27 3	191400127500000003	മൊട്ടമ്മൽ കാരാലിപ്പറമ്പ്	കാരാലിപ്പറമ്പ്	കരിമ്പക്കൽ ഇടവഴി	0.500	1.2000	0.0000	0.0000	0.0000	0.5000	0.0000				6							
0	Vol-27 3	191400127500000003	മൊട്ടമ്മൽ കാരാലിപ്പറമ്പ്	കാരാലിപ്പറമ്പ്	കരിമ്പക്കൽ ഇടവഴി	0.500	1.2000	0.0000	0.0000	0.0000	0.5000	0.0000				6			29/07/2001				

Supervisor's Signature

\_\_\_\_\_

**Local Body Name : Chelambra Grama Panchayat**

Asset register II

Form : Lanes

Sub Form : Lanes

Serial No	Book Page Rec No	FormRefID	Lane Name	Starting Point	Ending Point	Description		Surface Type					Protection Wall Length(km)	Cost of construction from 1995	Last Maintenance Details	Remarks	Ward No	Panchayat No	WaterShed ID	Ac.Date and Book value	Addition Date and Cost	Deduction Date and Cost	Depreciation(%)
						Length (Km)	Width(m)	Cement(km)	Metal(km)	Gravel(km)	Katcha Road(km)												
1			2	3	4	5	6	7	8	9	10	11	12	13	14	15	16	17	18	19	20	21	
0	Vol-27 1	191400127600000001	പെരുമ്പലമണ്ണാട്ടുപാത്ത്	പെരുമ്പല	മണ്ണാട്ടുപടി	0.100	1.2000	0.0000	0.0000	0.0000	0.1000	0.0000				4							
0	Vol-27 1	191400127600000001	പെരുമ്പലമണ്ണാട്ടുപാത്ത്	പെരുമ്പല	മണ്ണാട്ടുപടി	0.100	1.2000	0.0000	0.0000	0.0000	0.1000	0.0000				4			29/07/2001				
0	Vol-27 2	191400127600000002	അത്താണി എട്ടുകണ്ടംപാത്ത്	അത്താണി	എട്ടുകണ്ടം	0.200	1.2000	0.0000	0.0000	0.0000	0.2000	0.0000				4							

Supervisor's Signature

**Local Body Name : Chelambra Grama Panchayat**

Asset register II

Form : Lanes

Sub Form : Lanes

Serial No	Book Page Rec No	FormRefID	Lane Name	Starting Point	Ending Point	Description		Surface Type					Protection Wall Length(km)	Cost of construction from 1995	Last Maintenance Details	Remarks	Ward No	Panchayat No	WaterShed ID	Ac.Date and Book value	Addition Date and Cost	Deduction Date and Cost	Depreciation(%)
						Length (Km)	Width(m)	Cement(km)	Metal(km)	Gravel(km)	Katcha Road(km)												
1			2	3	4	5	6	7	8	9	10	11	12	13	14	15	16	17	18	19	20	21	
0	Vol-273	191400127600000003	അത്താണി അയി നൂർപടി ഫുട്ട് പാത്ത്	അത്താണി	അയി നൂർ	0.100	1.2000	0.0000	0.0000	0.0000	0.1000	0.0000				4							
0	Vol-273	191400127600000003	അത്താണി അയി നൂർപടി ഫുട്ട് പാത്ത്	അത്താണി	അയി നൂർ	0.100	1.2000	0.0000	0.0000	0.0000	0.1000	0.0000				4			29/07/2001				
0	Vol-271	1914001277000000001	പുതിയ കുളത്തിൽപടി കാഞ്ഞിരത്തി	ഐക്കര പടി	കാഞ്ഞിരത്തിങ്ങൽ	0.900	1.2000	0.0000	0.0000	0.0000	0.9000	0.0000				5							

Supervisor's Signature

**Local Body Name : Chelambra Grama Panchayat**

Asset register II

Form : Lanes

Sub Form : Lanes

Serial No	Book Page Rec No	FormRefID	Lane Name	Starting Point	Ending Point	Description		Surface Type					Protection Wall Length(km)	Cost of construction from 1995	Last Maintenance Details	Remarks	Ward No	Panchayat No	WaterShed ID	Ac.Date and Book value	Addition Date and Cost	Deduction Date and Cost	Depreciation(%)
						Length (Km)	Width(m)	Cement(km)	Metal(km)	Gravel(km)	Katcha Road(km)												
1			2	3	4	5	6	7	8	9	10	11	12	13	14	15	16	17	18	19	20	21	
0	Vol-27 1	1914001277000000001	പുതിയ കൂട്ടത്തിൽപടി കാഞ്ഞിരത്തി	ഐക്കര പടി	കാഞ്ഞിരത്തി അടൽ	0.900	1.2000	0.0000	0.0000	0.0000	0.9000	0.0000				5			29/07/2001				
0	Vol-27 2	1914001277000000002	പാലമ്പലത്തും മനാടി പുഷ്പി ശ്ലേതി	പാലമ്പലത്തും മനാടി	പുഷ്പി ശ്ലേതി	0.100	1.0000	0.0000	0.0000	0.0000	0.1000	0.0000											
0	Vol-27 3	1914001277000000003	അത്താണിക്കൽ അംഗൻവാടി പെരുമ്പല	അത്താണിക്കൽ അംഗൻവാടി	പെരുമ്പല	0.100	1.2000	0.0000	0.0000	0.0000	0.1000	0.0000				4							

Supervisor's Signature



**Local Body Name : Chelambra Grama Panchayat**

Asset register II

Form : Lanes

Sub Form : Lanes

Serial No	Book Page Rec No	FormRefID	Lane Name	Starting Point	Ending Point	Description		Surface Type					Protection Wall Length(km)	Cost of construction from 1995	Last Maintenance Details	Remarks	Ward No	Panchayat No	WaterShed ID	Ac.Date and Book value	Addition Date and Cost	Deduction Date and Cost	Depreciation(%)
						Length (Km)	Width(m)	Cement(km)	Metal(km)	Gravel(km)	Katcha Road(km)												
1			2	3	4	5	6	7	8	9	10	11	12	13	14	15	16	17	18	19	20	21	
0	Vol-273	1914001277000000003	അത്താണി കൽ അംഗൻവാടി പെരുമ്പല	അത്താണി കൽ അംഗൻവാടി	പെരുമ്പല	0.100	1.2000	0.0000	0.0000	0.0000	0.1000	0.0000				4			29/07/2001				
0	Vol-271	1914001278000000001	ചക്കി പമ്പ് പുതിയ താട്ട് ഇടവഴി	ചക്കി പമ്പ്	പുതിയ താട്ട്	0.400	1.2500	0.0000	0.0000	0.0000	0.4000	0.0000				4							
0	Vol-272	1914001278000000002	ചെക്ക മാടക്കുന്ന് കോളനി നീലി തൊടി	ചെക്ക മാടക്കുന്ന്	നീലി തൊടി	0.500	1.2500	0.0000	0.0000	0.0000	0.5000	0.0000	100,000	2008-09		5							

Supervisor's Signature

**Local Body Name : Chelambra Grama Panchayat**

Asset register II

Form : Lanes

Sub Form : Lanes

Serial No	Book Page Rec No	FormRefID	Lane Name	Starting Point	Ending Point	Description		Surface Type					Protection Wall Length(km)	Cost of construction from 1995	Last Maintenance Details	Remarks	Ward No	Panchayat No	WaterShed ID	Ac.Date and Book value	Addition Date and Cost	Deduction Date and Cost	Depreciation(%)
						Length (Km)	Width(m)	Cement(km)	Metal(km)	Gravel(km)	Katcha Road(km)												
1			2	3	4	5	6	7	8	9	10	11	12	13	14	15	16	17	18	19	20	21	
0	Vol-27 2	191400127800000002	ചെക്ക മാട കുന്ന് കോളനി നീലി തൊടി	ചെക്ക മാട കുന്ന്	നീലി തൊടി	0.500	1.2500	0.0000	0.0000	0.0000	0.5000	0.0000	100,000	2008-09		5			29/07/2001				
0	Vol-27 3	191400127800000003	ഓട്ട കണ്ടത്തിൽപുതിയേടത്ത് ഇടവഴി	ഓട്ട കണ്ട	പുതിയേടത്തിൽ	0.350	1.2500	0.0000	0.0000	0.0000	0.3500	0.0000				6							
0	Vol-27 3	191400127800000003	ഓട്ട കണ്ടത്തിൽപുതിയേടത്ത് ഇടവഴി	ഓട്ട കണ്ട	പുതിയേടത്തിൽ	0.350	1.2500	0.0000	0.0000	0.0000	0.3500	0.0000				6			29/07/2001				

Supervisor's Signature

**Local Body Name : Chelambra Grama Panchayat**

Asset register II

Form : Lanes

Sub Form : Lanes

Serial No	Book Page Rec No	FormRefID	Lane Name	Starting Point	Ending Point	Description		Surface Type					Protection Wall Length(km)	Cost of construction from 1995	Last Maintenance Details	Remarks	Ward No	Panchayat No	WaterShed ID	Ac.Date and Book value	Addition Date and Cost	Deduction Date and Cost	Depreciation(%)
						Length (Km)	Width(m)	Cement(km)	Metal(km)	Gravel(km)	Katcha Road(km)												
1			2	3	4	5	6	7	8	9	10	11	12	13	14	15	16	17	18	19	20	21	
0	Vol-27 1	191400127900000001	ചക്കി പ റമ്പ് പള്ളി യാ ലി തൊടി	ചക്കി പ റമ്പ് തൊടി	പള്ളി യാ ലി തൊടി	0.700	1.2000	0.0000	0.0000	0.0000	0.7000	0.0000				4							
0	Vol-27 1	191400127900000001	ചക്കി പ റമ്പ് പള്ളി യാ ലി തൊടി	ചക്കി പ റമ്പ് തൊടി	പള്ളി യാ ലി തൊടി	0.700	1.2000	0.0000	0.0000	0.0000	0.7000	0.0000				4			29/07/2001				
0	Vol-27 2	191400127900000002	കരു വാടി തുട വഴി	വെമ്പ തുട വഴി	കരു വാടി	0.100	1.2000	0.0000	0.0000	0.0000	0.1000	0.0000				4							

Supervisor's Signature

**Local Body Name : Chelambra Grama Panchayat**

Asset register II

Form : Lanes

Sub Form : Lanes

Serial No	Book Page Rec No	FormRefID	Lane Name	Starting Point	Ending Point	Description		Surface Type					Protection Wall Length(km)	Cost of construction from 1995	Last Maintenance Details	Remarks	Ward No	Panchayat No	WaterShed ID	Ac.Date and Book value	Addition Date and Cost	Deduction Date and Cost	Depreciation(%)
						Length (Km)	Width(m)	Cement(km)	Metal(km)	Gravel(km)	Katcha Road(km)												
1			2	3	4	5	6	7	8	9	10	11	12	13	14	15	16	17	18	19	20	21	
0	Vol-27 2	1914001279000000002	കരു വാടി ഇട വഴി	വെമ്പൻ യൂർ ഇട വഴി	കരു വാടി	0.100	1.2000	0.0000	0.0000	0.0000	0.1000	0.0000				4			29/07/2001				
0	Vol-27 3	1914001279000000003	ചക്കി പമ്പ അക്കര പാടം ഇട വഴി	ചക്കി പമ്പ	അക്കര പമ്പ	0.100	1.2500	0.0000	0.0000	0.0000	0.1000	0.0000				4							
0	Vol-27 3	1914001279000000003	ചക്കി പമ്പ അക്കര പാടം ഇട വഴി	ചക്കി പമ്പ	അക്കര പമ്പ	0.100	1.2500	0.0000	0.0000	0.0000	0.1000	0.0000				4			29/07/2001				

Supervisor's Signature

Local Body Name : Chelambra Grama Panchayat

Asset register II

Form : Lanes

Sub Form : Lanes

Serial No	Book Page Rec No	FormRefID	Lane Name	Starting Point	Ending Point	Description		Surface Type					Protection Wall Length(km)	Cost of construction from 1995	Last Maintenance Details	Remarks	Ward No	Panchayat No	WaterShed ID	Ac.Date and Book value	Addition Date and Cost	Deduction Date and Cost	Depreciation(%)
						Length (Km)	Width(m)	Cement(km)	Metal(km)	Gravel(km)	Katcha Road(km)												
1			2	3	4	5	6	7	8	9	10	11	12	13	14	15	16	17	18	19	20	21	
0	Vol-28 1	1914001280000000001	വൈറ്റ്‌ലെയ്ൻ ഇട വഴി	വൈറ്റ്‌ലെയ്ൻ	തടം	0.750	1.2000	0.0000	0.0000	0.0000	0.7500	0.0000											
0	Vol-28 1	1914001280000000001	വൈറ്റ്‌ലെയ്ൻ ഇട വഴി	വൈറ്റ്‌ലെയ്ൻ	തടം	0.750	1.2000	0.0000	0.0000	0.0000	0.7500	0.0000							29/07/2001				
0	Vol-28 2	1914001280000000002	മേലേ തൊടി കോയി കുട്ടു മ്മ	മേലേ തൊടി കോയി കുട്ടു	ചക്ക മാടക്കുന്ന്	0.200	3.0000	0.0000	0.0000	0.0000	0.2000	0.0000											

Supervisor's Signature

**Local Body Name : Chelambra Grama Panchayat**

Asset register II

Form : Lanes

Sub Form : Lanes

Serial No	Book Page Rec No	FormRefID	Lane Name	Starting Point	Ending Point	Description		Surface Type					Protection Wall Length(km)	Cost of construction from 1995	Last Maintenance Details	Remarks	Ward No	Panchayat No	WaterShed ID	Ac. Date and Book value	Addition Date and Cost	Deduction Date and Cost	Depreciation(%)
						Length (Km)	Width(m)	Cement(km)	Metal(km)	Gravel(km)	Katcha Road(km)												
1			2	3	4	5	6	7	8	9	10	11	12	13	14	15	16	17	18	19	20	21	
0	Vol-28 3	191400128000000003	ഇട തടവഴി	പടിഞ്ഞാറുപടി കാരാലി	ചക്കമടക്കുന്ന	0.100	1.2000	0.0000	0.0000	0.0000	0.1000	0.0000											
0	Vol-28 1	191400128100000001	ചക്കമടക്കുന്ന	ചക്കമടക്കുന്ന	പള്ളിയാലി	0.700	1.2000	0.0000	0.0000	0.0000	0.7000	0.0000											
0	Vol-28 2	191400128100000002	കരുവാടി തടവഴി	വെണയൂർ തടവഴി	കരുവാടി	0.100	1.2000	0.0000	0.0000	0.0000	0.1000	0.0000											

Supervisor's Signature

Local Body Name : Chelambra Grama Panchayat

Asset register II

Form : Lanes

Sub Form : Lanes

Serial No	Book Page Rec No	FormRefID	Lane Name	Starting Point	Ending Point	Description		Surface Type					Protection Wall Length(km)	Cost of construction from 1995	Last Maintenance Details	Remarks	Ward No	Panchayat No	WaterShed ID	Ac.Date and Book value	Addition Date and Cost	Deduction Date and Cost	Depreciation(%)
						Length (Km)	Width(m)	Cement(km)	Metal(km)	Gravel(km)	Katcha Road(km)												
1			2	3	4	5	6	7	8	9	10	11	12	13	14	15	16	17	18	19	20	21	
0	Vol-28 2	191400128100000002	കരു വാടി ഇട വഴി	വെമ്പന യൂർ ഇട വഴി	കരു വാടി	0.100	1.2000	0.0000	0.0000	0.0000	0.1000	0.0000							29/07/200 - 1				
0	Vol-28 3	191400128100000003	പടി ണ്ണാ റ്റിപ ഴി ചാ യി കുഴി ഫുട്ട്	പടി ണ്ണാ റ്റിപ	പഴി ചാ യി കുഴി ഫുട്ട് പാത്ത്	0.100	1.2000	0.0000	0.0000	0.0000	0.1000	0.0000											
0	Vol-28 3	191400128100000003	പടി ണ്ണാ റ്റിപ ഴി ചാ യി കുഴി ഫുട്ട്	പടി ണ്ണാ റ്റിപ	പഴി ചാ യി കുഴി ഫുട്ട് പാത്ത്	0.100	1.2000	0.0000	0.0000	0.0000	0.1000	0.0000								29/07/200 - 1			

Supervisor's Signature

**Local Body Name : Chelambra Grama Panchayat**

Asset register II

Form : Lanes

Sub Form : Lanes

Serial No	Book Page Rec No	FormRefID	Lane Name	Starting Point	Ending Point	Description		Surface Type					Protection Wall Length(km)	Cost of construction from 1995	Last Maintenance Details	Remarks	Ward No	Panchayat No	WaterShed ID	Ac.Date and Book value	Addition Date and Cost	Deduction Date and Cost	Depreciation(%)
						Length (Km)	Width(m)	Cement(km)	Metal(km)	Gravel(km)	Katcha Road(km)												
1			2	3	4	5	6	7	8	9	10	11	12	13	14	15	16	17	18	19	20	21	
0	Vol-28 1	191400128200000001	കിളി യ അറ്റത്ത് നീരാമ്പലു പാത്ത്	കിളി യ നാട്	നീരാമ്പലു പാത്ത്	0.200	1.2000	0.0000	0.0000	0.0000	0.2000	0.0000											
0	Vol-28 1	191400128200000001	കിളി യ അറ്റത്ത് നീരാമ്പലു പാത്ത്	കിളി യ നാട്	നീരാമ്പലു പാത്ത്	0.200	1.2000	0.0000	0.0000	0.0000	0.2000	0.0000							29/07/2001				
0	Vol-28 2	191400128200000002	കിളി യ അറ്റത്ത് ഇട വഴി	പൈൻഗോട്ടൂർ റോഡ്	മാക്കു പാത്ത്	0.200	1.0000	0.0000	0.0000	0.0000	0.2000	0.0400											

Supervisor's Signature



**Local Body Name : Chelambra Grama Panchayat**

Asset register II

Form : Lanes

Sub Form : Lanes

Serial No	Book Page Rec No	FormRefID	Lane Name	Starting Point	Ending Point	Description		Surface Type					Protection Wall Length(km)	Cost of construction from 1995	Last Maintenance Details	Remarks	Ward No	Panchayat No	WaterShed ID	Ac.Date and Book value	Addition Date and Cost	Deduction Date and Cost	Depreciation(%)
						Length (Km)	Width(m)	Cement(km)	Metal(km)	Gravel(km)	Katcha Road(km)												
1			2	3	4	5	6	7	8	9	10	11	12	13	14	15	16	17	18	19	20	21	
0	Vol-28 2	191400128200000002	കിളി യ അടാട്ടു ഇട വഴി	പൈൻഗോട്ടൂർ റോഡ്	മാക്കടവ നമ്പ്	0.200	1.0000	0.0000	0.0000	0.0000	0.2000	0.0400							29/07/2001				
0	Vol-28 3	1914001282000000003	ഇട അടാട്ടു ഇട വഴി	പടിഞ്ഞാറ്റിപ്പടി കാരാലി	ചക്കമാടക്കുന്ന്	0.100	1.2000	0.0000	0.0000	0.0000	0.1000	0.0000											
0	Vol-28 1	1914001283000000001	ചമ്പക്കുളം ഫുട്പാത്ത്	പൈൻഗോട്ടൂർ റോഡ്	കാക്കാൻചിരി റോഡ്	0.700	0.9000	0.0000	0.0000	0.0000	0.7000	0.0000											

Supervisor's Signature

\_\_\_\_\_

Local Body Name : Chelambra Grama Panchayat

Asset register II

Form : Lanes

Sub Form : Lanes

Serial No	Book Page Rec No	FormRefID	Lane Name	Starting Point	Ending Point	Description		Surface Type					Protection Wall Length(km)	Cost of construction from 1995	Last Maintenance Details	Remarks	Ward No	Panchayat No	WaterShed ID	Ac.Date and Book value	Addition Date and Cost	Deduction Date and Cost	Depreciation(%)
						Length (Km)	Width(m)	Cement(km)	Metal(km)	Gravel(km)	Katcha Road(km)												
1			2	3	4	5	6	7	8	9	10	11	12	13	14	15	16	17	18	19	20	21	
0	Vol-28 1	1914001283000000001	ചമ്പലം കുളം ഫുട്ട്പാത്ത്	പൈൻഗോട്ടൂർ റോഡ്	കാക്കാൻചിരി റോഡ്	0.700	0.9000	0.0000	0.0000	0.0000	0.7000	0.0000							29/07/2001				
0	Vol-28 2	1914001283000000002	കെട്ടേ കാട്ട് പള്ളി യാലി ഫുട്ട്പാത്ത്	പൈൻഗോട്ടൂർ	ചീനാടൻ കോളനി റോഡ്	0.400	0.9000	0.0000	0.0000	0.0000	0.4000	0.0000											
0	Vol-28 2	1914001283000000002	കെട്ടേ കാട്ട് പള്ളി യാലി ഫുട്ട്പാത്ത്	പൈൻഗോട്ടൂർ	ചീനാടൻ കോളനി റോഡ്	0.400	0.9000	0.0000	0.0000	0.0000	0.4000	0.0000							29/07/2001				

Supervisor's Signature

**Local Body Name : Chelambra Grama Panchayat**

Asset register II

Form : Lanes

Sub Form : Lanes

Serial No	Book Page Rec No	FormRefID	Lane Name	Starting Point	Ending Point	Description		Surface Type					Protection Wall Length(km)	Cost of construction from 1995	Last Maintenance Details	Remarks	Ward No	Panchayat No	WaterShed ID	Ac.Date and Book value	Addition Date and Cost	Deduction Date and Cost	Depreciation(%)
						Length (Km)	Width(m)	Cement(km)	Metal(km)	Gravel(km)	Katcha Road(km)												
1			2	3	4	5	6	7	8	9	10	11	12	13	14	15	16	17	18	19	20	21	
0	Vol-28 3	1914001283000000003	പുത്തു കര ഫുട്ട്പാത്ത്	പൈൻഗോട്ടൂർ	ചീനാ ടൻ കോളനി	0.400	1.2000	0.0000	0.0000	0.0000	0.4000	0.0000											
0	Vol-28 3	1914001283000000003	പുത്തു കര ഫുട്ട്പാത്ത്	പൈൻഗോട്ടൂർ	ചീനാ ടൻ കോളനി	0.400	1.2000	0.0000	0.0000	0.0000	0.4000	0.0000							29/07/2001				
0	Vol-28 1	1914001284000000001	പുളി ക്കാടൊടി മിനി സ്റ്റേ ഡിയം പാത്ത് വെ	പുളി ക്കാടൊടി മിനി സ്റ്റേ ഡിയം	കക്കാൻചീരി കിൻഗ്രഹ	0.400	2.4000	0.0000	0.0000	0.0000	0.4000	0.0000											

Supervisor's Signature

Local Body Name : Chelambra Grama Panchayat

Asset register II

Form : Lanes

Sub Form : Lanes

Serial No	Book Page Rec No	FormRefID	Lane Name	Starting Point	Ending Point	Description		Surface Type					Protection Wall Length(km)	Cost of construction from 1995	Last Maintenance Details	Remarks	Ward No	Panchayat No	WaterShed ID	Ac.Date and Book value	Addition Date and Cost	Deduction Date and Cost	Depreciation(%)
						Length (Km)	Width(m)	Cement(km)	Metal(km)	Gravel(km)	Katcha Road(km)												
1			2	3	4	5	6	7	8	9	10	11	12	13	14	15	16	17	18	19	20	21	
0	Vol-28 1	1914001284000000001	പുളി ക്ഷാതൊടി മിനി സ്റ്റേ ഡിയം പാത്ത് വെ	പുളി ക്ഷാതൊടി മിനി സ്റ്റേ ഡിയം	കക്കാൻചിരി കിൻഫ്രം	0.400	2.4000	0.0000	0.0000	0.0000	0.4000	0.0000							29/07/2001				
0	Vol-28 2	1914001284000000002	തായി ല പോട്ട വ ല ക്ഷാ ബോരി	തായി ല പോട്ട	തായി ല പോട്ട അംഗൻവാടി	0.100	0.9000	0.0000	0.0000	0.0000	0.0000	0.0000											
0	Vol-28 2	1914001284000000002	തായി ല പോട്ട വ ല ക്ഷാ ബോരി	തായി ല പോട്ട	തായി ല പോട്ട അംഗൻവാടി	0.100	0.9000	0.0000	0.0000	0.0000	0.0000	0.0000								29/07/2001			

Supervisor's Signature

**Local Body Name : Chelambra Grama Panchayat**

Asset register II

Form : Lanes

Sub Form : Lanes

Serial No	Book Page Rec No	FormRefID	Lane Name	Starting Point	Ending Point	Description		Surface Type					Protection Wall Length(km)	Cost of construction from 1995	Last Maintenance Details	Remarks	Ward No	Panchayat No	WaterShed ID	Ac.Date and Book value	Addition Date and Cost	Deduction Date and Cost	Depreciation(%)
						Length (Km)	Width(m)	Cement(km)	Metal(km)	Gravel(km)	Katcha Road(km)												
1			2	3	4	5	6	7	8	9	10	11	12	13	14	15	16	17	18	19	20	21	
0	Vol-283	191400128400000003	ചൈമ്പ്രാ ഗ്രാമ പഞ്ചായത്ത്	ചൈമ്പ്രാ ഗ്രാമ പഞ്ചായത്ത്	പാലക്കാട്	0.700	1.2000	0.0000	0.0000	0.0000	0.7000	0.0000											
0	Vol-283	191400128400000003	ചൈമ്പ്രാ ഗ്രാമ പഞ്ചായത്ത്	ചൈമ്പ്രാ ഗ്രാമ പഞ്ചായത്ത്	പാലക്കാട്	0.700	1.2000	0.0000	0.0000	0.0000	0.7000	0.0000							29/07/2001				
0	Vol-281	1914001285000000001	അടയാഴം പഞ്ചായത്ത്	ചൈമ്പ്രാ ഗ്രാമ പഞ്ചായത്ത്	അടയാഴം കക്കാട്	0.300	0.9000	0.0000	0.0000	0.0000	0.3000	0.0000											

Supervisor's Signature

**Local Body Name : Chelambra Grama Panchayat**

Asset register II

Form : Lanes

Sub Form : Lanes

Serial No	Book Page Rec No	FormRefID	Lane Name	Starting Point	Ending Point	Description		Surface Type					Protection Wall Length(km)	Cost of construction from 1995	Last Maintenance Details	Remarks	Ward No	Panchayat No	WaterShed ID	Ac.Date and Book value	Addition Date and Cost	Deduction Date and Cost	Depreciation(%)
						Length (Km)	Width(m)	Cement(km)	Metal(km)	Gravel(km)	Katcha Road(km)												
1			2	3	4	5	6	7	8	9	10	11	12	13	14	15	16	17	18	19	20	21	
0	Vol-28 1	1914001285000000001	അടോട്ട് ഫുട്ട്പാത്ത്	പൈൻഗൊട്ടൂർ	അടോട്ട് കക്കാൻചിരി	0.300	0.9000	0.0000	0.0000	0.0000	0.3000	0.0000							29/07/2001				
0	Vol-28 2	1914001285000000002	പെരുഞ്ചി കര ഇട വഴി	പൈൻഗൊട്ടൂർ ഇട വഴി	പെരുഞ്ചി കര മേഘദാഗം	0.300	0.9000	0.0000	0.0000	0.0000	0.3000	0.0000											
0	Vol-28 2	1914001285000000002	പെരുഞ്ചി കര ഇട വഴി	പൈൻഗൊട്ടൂർ ഇട വഴി	പെരുഞ്ചി കര മേഘദാഗം	0.300	0.9000	0.0000	0.0000	0.0000	0.3000	0.0000							29/07/2001				

Supervisor's Signature

**Local Body Name : Chelambra Grama Panchayat**

Asset register II

Form : Lanes

Sub Form : Lanes

Serial No	Book Page Rec No	FormRefID	Lane Name	Starting Point	Ending Point	Description		Surface Type					Protection Wall Length(km)	Cost of construction from 1995	Last Maintenance Details	Remarks	Ward No	Panchayat No	WaterShed ID	Ac.Date and Book value	Addition Date and Cost	Deduction Date and Cost	Depreciation(%)
						Length (Km)	Width(m)	Cement(km)	Metal(km)	Gravel(km)	Katcha Road(km)												
1			2	3	4	5	6	7	8	9	10	11	12	13	14	15	16	17	18	19	20	21	
0	Vol-28 1	191400128600000001	അന്നി യൻഗോട്ട് കൊട്ടേ കര ഫുട്ട്പാത്ത്	പൈൻഗൊട്ടൂർ	കിൻഫ്രൊ	0.750	0.9000	0.0000	0.0000	0.0000	0.7500	0.0000											
0	Vol-28 2	191400128600000002	കാവു ല ക-1 ഇട വഴി	പൈൻഗൊട്ടൂർ റോഡ്	കാവു ല ക-1 പ റമ്പ്	0.200	0.9000	0.0000	0.0000	0.0000	0.2000	0.0500											
0	Vol-28 3	191400128600000003	കാളത്ത് ഇട വഴി	പൈൻഗൊട്ടൂർ റോഡ്	കാളത്ത് മേദാശാ	0.300	1.2000	0.0000	0.0000	0.0000	0.3000	0.0000											

Supervisor's Signature

\_\_\_\_\_

**Local Body Name : Chelambra Grama Panchayat**

Asset register II

Form : Lanes

Sub Form : Lanes

Serial No	Book Page Rec No	FormRefID	Lane Name	Starting Point	Ending Point	Description		Surface Type					Protection Wall Length(km)	Cost of construction from 1995	Last Maintenance Details	Remarks	Ward No	Panchayat No	WaterShed ID	Ac.Date and Book value	Addition Date and Cost	Deduction Date and Cost	Depreciation(%)
						Length (Km)	Width(m)	Cement(km)	Metal(km)	Gravel(km)	Katcha Road(km)												
1			2	3	4	5	6	7	8	9	10	11	12	13	14	15	16	17	18	19	20	21	
0	Vol-28 1	191400128700000001	ചേന്ദ്ര പാലം നവീകരണ തോട്ടം	ചേന്ദ്ര പാലം നവീകരണ തോട്ടം	പാലമ്പലത്ത്	0.100	1.0000	0.0000	0.0000	0.0000	0.1000	0.0000											
0	Vol-28 1	191400128700000001	ചേന്ദ്ര പാലം നവീകരണ തോട്ടം	ചേന്ദ്ര പാലം നവീകരണ തോട്ടം	പാലമ്പലത്ത്	0.100	1.0000	0.0000	0.0000	0.0000	0.1000	0.0000							29/07/2001				
0	Vol-28 2	191400128700000002	പാലമ്പലത്ത് ഉമ്മനാടി പുഴി	പാലമ്പലത്ത് ഉമ്മനാടി	പുഴി	0.100	1.2000	0.0000	0.0000	0.0000	0.1000	0.0000											

Supervisor's Signature



**Local Body Name : Chelambra Grama Panchayat**

Asset register II

Form : Lanes

Sub Form : Lanes

Serial No	Book Page Rec No	FormRefID	Lane Name	Starting Point	Ending Point	Description		Surface Type					Protection Wall Length(km)	Cost of construction from 1995	Last Maintenance Details	Remarks	Ward No	Panchayat No	WaterShed ID	Ac.Date and Book value	Addition Date and Cost	Deduction Date and Cost	Depreciation(%)
						Length (Km)	Width(m)	Cement(km)	Metal(km)	Gravel(km)	Katcha Road(km)												
1			2	3	4	5	6	7	8	9	10	11	12	13	14	15	16	17	18	19	20	21	
0	Vol-28 2	191400128700000002	പാലമ്പലത്ത് ഉമ്മനാടി പൂജി ശ്ശേരി	പാലമ്പലത്ത് ഉമ്മനാടി	പൂജി ശ്ശേരി	0.100	1.2000	0.0000	0.0000	0.0000	0.1000	0.0000							29/07/2001				
0	Vol-28 3	191400128700000003	ഇടങ്ങമൂല കാഞ്ഞിരകണ്ടം പാർളത്ത്	ഇടങ്ങാപാടം കാഞ്ഞിരകണ്ടം	പാർളത്തരു	1.000	1.2000	0.0000	0.0000	0.0000	1.0000	0.6500	75,000	2008-09		4							
0	Vol-28 3	191400128700000003	ഇടങ്ങമൂല കാഞ്ഞിരകണ്ടം പാർളത്ത്	ഇടങ്ങാപാടം കാഞ്ഞിരകണ്ടം	പാർളത്തരു	1.000	1.2000	0.0000	0.0000	0.0000	1.0000	0.6500	75,000	2008-09		4			29/07/2001				

Supervisor's Signature

**Local Body Name : Chelambra Grama Panchayat**

Asset register II

Form : Lanes

Sub Form : Lanes

Serial No	Book Page Rec No	FormRefID	Lane Name	Starting Point	Ending Point	Description		Surface Type					Protection Wall Length(km)	Cost of construction from 1995	Last Maintenance Details	Remarks	Ward No	Panchayat No	WaterShed ID	Ac.Date and Book value	Addition Date and Cost	Deduction Date and Cost	Depreciation(%)
						Length (Km)	Width(m)	Cement(km)	Metal(km)	Gravel(km)	Katcha Road(km)												
1			2	3	4	5	6	7	8	9	10	11	12	13	14	15	16	17	18	19	20	21	
0	Vol-28 1	191400128800000001	പുത്തു കര പെരുമ്പല ഫുട്ട്പാത്ത്	പുത്തു കര	പെരുമ്പല	0.100	2.0000	0.0000	0.0000	0.0000	0.1000	0.0000				4							
0	Vol-28 1	191400128800000001	പുത്തു കര പെരുമ്പല ഫുട്ട്പാത്ത്	പുത്തു കര	പെരുമ്പല	0.100	2.0000	0.0000	0.0000	0.0000	0.1000	0.0000				4			29/07/2001				
0	Vol-28 2	191400128800000002	ഇട്ടു ക-ം കിഴക്കേ തൊടി പാർളു ത്തരു	ഇട്ടു ക-ം കിഴക്കേ തൊടി	പാർളു ത്തരു	0.100	1.0000	0.0000	0.0000	0.0000	0.1000	0.0000				4							

Supervisor's Signature

**Local Body Name : Chelambra Grama Panchayat**

Asset register II

Form : Lanes

Sub Form : Lanes

Serial No	Book Page Rec No	FormRefID	Lane Name	Starting Point	Ending Point	Description		Surface Type					Protection Wall Length(km)	Cost of construction from 1995	Last Maintenance Details	Remarks	Ward No	Panchayat No	WaterShed ID	Ac.Date and Book value	Addition Date and Cost	Deduction Date and Cost	Depreciation(%)
						Length (Km)	Width(m)	Cement(km)	Metal(km)	Gravel(km)	Katcha Road(km)												
1			2	3	4	5	6	7	8	9	10	11	12	13	14	15	16	17	18	19	20	21	
0	Vol-28 2	191400128800000002	ഇട്ടു ക-ം കിഴക്കേ തൊടി പാർള അരു	ഇട്ടു ക-ം കിഴക്കേ തൊടി	പാർള അരു	0.100	1.0000	0.0000	0.0000	0.0000	0.1000	0.0000				4			29/07/2001				

Supervisor's Signature

Local Body Name : Thenhippalam Grama Panchayat

Form :

Sub Form :

Serial No	Book Page Rec No	Road Name	Starting Point	Ending Point	Road Type (ODR/VR)	Road Description			Surface Type					Construction Year	Protection Wall Length	Drainage Channel Length	Cost of construction from 1995	Last Maintenance Details	Remarks	Ward No	Panchayat No	WaterShed ID	Aq.Date and Book Value	Addition Date And Cost	Deduction Date And Cost	Depreciation(%)
						Length (Km)	Width (M)	Carriage Way Width (m)	Cement Concrete	Tar	Metal	Gravel	Katcha Road													
1	2	3	4	5	6	7	8	9	10	11	12	13	14	15	16	17	18	19	20	21	22	23	24	25	26	
99	1	ലക്ഷംവീട് വ്യവസായ കേന്ദ്രം റോഡ്	ലക്ഷം വീട്	വ്യവസായ കേന്ദ്രം	Village road	0.300	3.500	3.000	0.000	0.300	0.000	0.000	0.000	0	0.000	0metre	0			7						
100	2	പട്ടാലുങ്ങൽ ഹൗസിംഗ് കോളനി റോഡ്	പട്ടാലുങ്ങൽ	ഹൗസിംഗ് കോളനി	Village road	0.350	3.000	3.000	0.000	0.000	0.000	0.000	0.350	0	0.000		0			7						

Form :

Sub Form :

Serial No	Book Page Rec No	Road Name	Starting Point	Ending Point	Road Type (ODR/VR)	Road Description			Surface Type					Construction Year	Protection Wall Length	Drainage Channel Length	Cost of construction from 1995	Last Maintenance Details	Remarks	Ward No	Panchayat No	WaterShed ID	Aq.Date and Book Value	Addition Date And Cost	Deduction Date And Cost	Depreciation(%)
						Length (Km)	Width (M)	Carriage Way Width (m)	Cement Concrete	Tar	Metal	Gravel	Katcha Road													
102	1 4	2 ചുടലക്കൽ ചാലിയിൽ ശ്മശാനം റോഡ്	3 ചുടലക്കൽ ചാലിയിൽ	4 ശ്മശാനം	5	6	7	8	9	10	11	12	13	14	15	16	17	18	19	20	21	22	23	24	25	26
								0.000	0.000	0.000	0.000	0.000	0.200	0			0			14						
104	6	നൊട്ടിപ്പറമ്പ് കുനത്ത റോഡ്	നൊട്ടിപ്പറമ്പ്	കുനത്ത	Village road			0.000	0.000	0.000	0.000	0.000	0.400	0			0			14						
105	7	അരീപ്പാറ-കുറുമ്പുറ റോഡ്	അരീപ്പാറ	കുറുമ്പുറ	Village road	0.550	3.000	3.000	0.000	0.000	0.000	0.000	0.550	0	0.000	0metre	0			16						

Supervisor's Signature

Form :

Sub Form :

Serial No	Book Page Rec No	Road Name	Starting Point	Ending Point	Road Type (ODR/VR)	Road Description			Surface Type					Construction Year	Protection Wall Length	Drainage Channel Length	Cost of construction from 1995	Last Maintenance Details	Remarks	Ward No	Panchayat No	WaterShed ID	Aq.Date and Book Value	Addition Date And Cost	Deduction Date And Cost	Depreciation(%)
						Length (Km)	Width (M)	Carriage Way Width (m)	Cement Concrete	Tar	Metal	Gravel	Katcha Road													
1	2	3	4	5	6	7	8	9	10	11	12	13	14	15	16	17	18	19	20	21	22	23	24	25	26	
106	8	കുന്നത്തീരി അരിപ്പാറ റോഡ്	കുന്നത്തീരി	അരിപ്പാറ			0.000	0.000	0.250	0.000	0.000	0.350	0			0			9							
107	9	ചുള്ളോട്ടുപറമ്പ് മേലോടിപ്പറമ്പ് റോഡ്	ചുള്ളോട്ടുപറമ്പ്	മേലോടിപ്പറമ്പ്	Village road		0.000	0.000	0.090	0.000	0.000	0.310	0			0			9							
109	11	പാലശ്ശീരി റോഡ്	പാലശ്ശീരി		Village road		0.000	0.000	0.000	0.000	0.000	0.250	0			0			9							

Supervisor's Signature

Form :

Sub Form :

Serial No	Book Page Rec No	Road Name	Starting Point	Ending Point	Road Type (ODR/VR)	Road Description			Surface Type					Construction Year	Protection Wall Length	Drainage Channel Length	Cost of construction from 1995	Last Maintenance Details	Remarks	Ward No	Panchayat No	WaterShed ID	Aq.Date and Book Value	Addition Date And Cost	Deduction Date And Cost	Depreciation(%)
						Length (Km)	Width (M)	Carriage Way Width (m)	Cement Concrete	Tar	Metal	Gravel	Katcha Road													
1	2	3	4	5	6	7	8	9	10	11	12	13	14	15	16	17	18	19	20	21	22	23	24	25	26	
110	12	നീരോൽപ്പലം അംഗൻവാടി ചേറ്റിരിപ്പാടം റോഡ്	നീരോൽപ്പലം അംഗൻവാടി	ചേറ്റിരിപ്പാടം	Village road			0.000	0.000	0.000	0.000	0.000	0.250	0			0			9						
111	13	ആമ്പലപ്പള്ളി മണക്കാട്ടുചിറ റോഡ്	ആമ്പലപ്പള്ളി	മണക്കാട്ടുചിറ	Village road			0.000	0.000	0.090	0.000	0.000	0.135	0			0			9						
1	16	പുളിയമ്പത്ത് - മാത്തിൽ റോഡ്	പുളിയമ്പത്ത്	മാത്തിൽ		0.160	2.700	3.000	0.000	0.000	0.000	0.000	0.160	0	0.000		0			16						

Supervisor's Signature

Form :

Sub Form :

Serial No	Book Page Rec No	Road Name	Starting Point	Ending Point	Road Type (ODR/VR)	Road Description			Surface Type					Construction Year	Protection Wall Length	Drainage Channel Length	Cost of construction from 1995	Last Maintenance Details	Remarks	Ward No	Panchayat No	WaterShed ID	Ac.Date and Book Value	Addition Date And Cost	Deduction Date And Cost	Depreciation(%)
						Length (Km)	Width (M)	Carriage Way Width (m)	Cement Concrete	Tar	Metal	Gravel	Katcha Road													
1	2	3	4	5	6	7	8	9	10	11	12	13	14	15	16	17	18	19	20	21	22	23	24	25	26	
2	17	മേലിട്ടേടത്ത് - തണ്ണിശ്ശേരി റോഡ്	മേലിട്ടേടത്ത്	തണ്ണിശ്ശേരി റോഡ്	Village road	0.150	2.800	3.000	0.000	0.000	0.000	0.000	0.150	0	0.000	0			16							
4	19	കണ്ണാരി - പാറക്കണ്ടം റോഡ്	കണ്ണാരി	പാറക്കണ്ടം റോഡ്	Village road	0.170	2.500	3.000	0.000	0.000	0.000	0.000	0.170	0	0.000	0										
6	21	നെച്ചിനാത്തിൽ - മാതാപ്പുഴ റോഡ്	നെച്ചിനാത്തിൽ	മാതാപ്പുഴ റോഡ്	Village road	0.230	4.500	3.000	0.000	0.230	0.000	0.000	0.000	0	0.000	0			16							



Form :

Sub Form :

Serial No	Book Page Rec No	Road Name	Starting Point	Ending Point	Road Type (ODR/VR)	Road Description			Surface Type					Construction Year	Protection Wall Length	Drainage Channel Length	Cost of construction from 1995	Last Maintenance Details	Remarks	Ward No	Panchayat No	WaterShed ID	Aq.Date and Book Value	Addition Date And Cost	Deduction Date And Cost	Depreciation(%)
						Length (Km)	Width (M)	Carriage Way Width (m)	Cement Concrete	Tar	Metal	Gravel	Katcha Road													
1	2	3	4	5	6	7	8	9	10	11	12	13	14	15	16	17	18	19	20	21	22	23	24	25	26	
7	22	കുറ്റിയിൽ - വെള്ളക്കാട് തൊടി റോഡ്	കുറ്റിയിൽ	വെള്ളക്കാട് തൊടി റോഡ്	Village road	0.678	2.800	3.000	0.000	0.000	0.000	0.000	0.678	0	0.000		0			16						
8	23	ചെനക്കലങ്ങാടി - ഇരുമ്പോത്തിങ്ങൽ കടവ് റോഡ്	ചെനക്കലങ്ങാടി	ഇരുമ്പോത്തിങ്ങൽ കടവ് റോഡ്	Village road	0.262	5.600	2.800	0.000	0.250	0.000	0.012	0.000	0	0.000		0			16						
9	24	കുന്നുമ്മൽ - ഇരുമ്പോത്തിങ്ങൽ കടവ് റോഡ്	കുന്നുമ്മൽ	ഇരുമ്പോത്തിങ്ങൽ കടവ്	Village road	0.300	2.600	3.000	0.000	0.000	0.000	0.000	0.300	0	0.000		0			16						

Supervisor's Signature

Form :

Sub Form :

Serial No	Book Page Rec No	Road Name	Starting Point	Ending Point	Road Type (ODR/VR)	Road Description			Surface Type					Construction Year	Protection Wall Length	Drainage Channel Length	Cost of construction from 1995	Last Maintenance Details	Remarks	Ward No	Panchayat No	WaterShed ID	Ac.Date and Book Value	Addition Date And Cost	Deduction Date And Cost	Depreciation(%)
						Length (Km)	Width (M)	Carriage Way Width (m)	Cement Concrete	Tar	Metal	Gravel	Katcha Road													
1	2	3	4	5	6	7	8	9	10	11	12	13	14	15	16	17	18	19	20	21	22	23	24	25	26	
10	25	സ്രാമ്പ്യവളപ്പിൽ - ഇരുമ്പോത്തിങ്ങൽ കടവ് റോഡ്	സ്രാമ്പ്യവളപ്പിൽ	ഇരുമ്പോത്തിങ്ങൽ കടവ്	Village road	0.800	3.300	3.000	0.000	0.000	0.000	0.000	0.800	0	0.000		0			16						
11	26	ആശാരിപ്പടി - മേലഞ്ചേരി അമ്പലം റോഡ്	ആശാരിപ്പടി	മേലഞ്ചേരി അമ്പലം റോഡ്		0.200	2.500	3.000	0.000	0.000	0.000	0.000	0.200	0	0.000		0									
13	28	ജവഹർ റോഡ്	എൻ എച്ച്	ജവഹർ	Village road	1.400	3.000	3.000	0.800	0.000	0.000	0.000	0.600	0	0.000		0			6						

Supervisor's Signature

Form :

Sub Form :

Serial No	Book Page Rec No	Road Name	Starting Point	Ending Point	Road Type (ODR/VR)	Road Description			Surface Type					Construction Year	Protection Wall Length	Drainage Channel Length	Cost of construction from 1995	Last Maintenance Details	Remarks	Ward No	Panchayat No	WaterShed ID	Aq.Date and Book Value	Addition Date And Cost	Deduction Date And Cost	Depreciation(%)
						Length (Km)	Width (M)	Carriage Way Width (m)	Cement Concrete	Tar	Metal	Gravel	Katcha Road													
1	2	3	4	5	6	7	8	9	10	11	12	13	14	15	16	17	18	19	20	21	22	23	24	25	26	
14	29	കൊയപ്പ സ്കൂൾ - വാര്യത്ത്	വാര്യത്ത്	കൊയപ്പ സ്കൂൾ	Village road	0.350	3.000	3.000	0.000	0.000	0.000	0.000	0.350	0	0.000		0			6						
15	30	ശാന്തിനഗർ - കോമ്പൗണ്ട് റോഡ്	ശാന്തിനഗർ	കോമ്പൗണ്ട് റോഡ്	Village road	0.200	3.000	3.000	0.000	0.000	0.000	0.000	0.200	0	0.000		0			6						
16	31	ധർമ്മപുരി - വിഷ്ണു ക്ഷേത്രം റോഡ്	ധർമ്മപുരി	വിഷ്ണു ക്ഷേത്രം	Village road	1.250	3.500	3.000	0.000	1.250	0.000	0.000	0.000	0	0.000		0			6						

Supervisor's Signature

Form :

Sub Form :

Serial No	Book Page Rec No	Road Name	Starting Point	Ending Point	Road Type (ODR/VR)	Road Description			Surface Type					Construction Year	Protection Wall Length	Drainage Channel Length	Cost of construction from 1995	Last Maintenance Details	Remarks	Ward No	Panchayat No	WaterShed ID	Aq.Date and Book Value	Addition Date And Cost	Deduction Date And Cost	Depreciation(%)
						Length (Km)	Width (M)	Carriage Way Width (m)	Cement Concrete	Tar	Metal	Gravel	Katcha Road													
1	2	3	4	5	6	7	8	9	10	11	12	13	14	15	16	17	18	19	20	21	22	23	24	25	26	
17	32	സി യു പരമ്പ് - ചെറുചാലി റോഡ്	സി യു പരമ്പ് - ചെറുചാലി റോഡ്	സി യു പരമ്പ് - ചെറുചാലി റോഡ്	Village road	0.500	2.800	3.000	0.000	0.000	0.000	0.000	0.500	0	0.000	0										
19	41	യൂണിവേഴ്സിറ്റി - നീലാചൊടി റോഡ്	യൂണിവേഴ്സിറ്റി	നീലാചൊടി റോഡ്	Village road	0.051	3.000	3.000	0.000	0.000	0.000	0.000	0.051	0	0.000	0			5							
20	42	ഗണപതിക്ഷേത്രം - മേത്രോട് റോഡ്	ഗണപതിക്ഷേത്രം	മേത്രോട്	Village road	0.046	3.000	3.000	0.000	0.000	0.000	0.000	0.046	0	0.000	0			5							

Supervisor's Signature

Form :

Sub Form :

Serial No	Book Page Rec No	Road Name	Starting Point	Ending Point	Road Type (ODR/VR)	Road Description			Surface Type					Construction Year	Protection Wall Length	Drainage Channel Length	Cost of construction from 1995	Last Maintenance Details	Remarks	Ward No	Panchayat No	WaterShed ID	Aq.Date and Book Value	Addition Date And Cost	Deduction Date And Cost	Depreciation(%)
						Length (Km)	Width (M)	Carriage Way Width (m)	Cement Concrete	Tar	Metal	Gravel	Katcha Road													
1	2	3	4	5	6	7	8	9	10	11	12	13	14	15	16	17	18	19	20	21	22	23	24	25	26	
21	43	ജ്യോതി നഗർ റോഡ്	ജ്യോതി നഗർ		Village road	0.110	3.000	3.000	0.000	0.000	0.000	0.110	0.000	0	0.000	0										
22	44	വിദ്യാനഗർ	വിദ്യാനഗർ		Village road	0.200	3.000	3.000	0.000	0.200	0.000	0.000	0.000	0	0.000	0										
23	45	അമ്പലപ്പുറം - കോതൈരാടി റോഡ്	അമ്പലപ്പുറം	കോതൈരാടി	Village road	0.150	3.000	3.000	0.000	0.000	0.000	0.000	0.150	0	0.000	0			5							

Supervisor's Signature

Form :

Sub Form :

Serial No	Book Page Rec No	Road Name	Starting Point	Ending Point	Road Type (ODR/VR)	Road Description			Surface Type					Construction Year	Protection Wall Length	Drainage Channel Length	Cost of construction from 1995	Last Maintenance Details	Remarks	Ward No	Panchayat No	WaterShed ID	Ac.Date and Book Value	Addition Date And Cost	Deduction Date And Cost	Depreciation(%)
						Length (Km)	Width (M)	Carriage Way Width (m)	Cement Concrete	Tar	Metal	Gravel	Katcha Road													
1	2	3	4	5	6	7	8	9	10	11	12	13	14	15	16	17	18	19	20	21	22	23	24	25	26	
24	46	നേതാജി റോഡ് - കൊല്ലച്ചാളി കുഴിമ്പാട്ടുപാടം റോഡ്	നേതാജി റോഡ്	കൊല്ലച്ചാളി കുഴിമ്പാട്ടുപാടം	Village road	0.200	3.000	3.000	0.000	0.200	0.000	0.000	0.000	0	0.000	0			5							
25	47	നേതാജി റോഡ് - ചെറേക്കാട് കുഴിമ്പാട്ടുപാടം റോഡ്	നേതാജി റോഡ്	ചെറേക്കാട് കുഴിമ്പാട്ടുപാടം	Village road	0.210	3.000	3.000	0.000	0.180	0.000	0.000	0.030	0	0.000	0			5							
26	48	പാണമ്പ്ര - കടക്കാട്ടുപാടം റോഡ്	പാണമ്പ്ര	കടക്കാട്ടുപാടം	Village road	0.050	3.000	3.000	0.000	0.000	0.000	0.000	0.050	0	0.000	0			5							

Supervisor's Signature

Form :

Sub Form :

Serial No	Book Page Rec No	Road Name	Starting Point	Ending Point	Road Type (ODR/VR)	Road Description			Surface Type					Construction Year	Protection Wall Length	Drainage Channel Length	Cost of construction from 1995	Last Maintenance Details	Remarks	Ward No	Panchayat No	WaterShed ID	Ac.Date and Book Value	Addition Date And Cost	Deduction Date And Cost	Depreciation(%)
						Length (Km)	Width (M)	Carriage Way Width (m)	Cement Concrete	Tar	Metal	Gravel	Katcha Road													
1	2	3	4	5	6	7	8	9	10	11	12	13	14	15	16	17	18	19	20	21	22	23	24	25	26	
28	50	ഹാജിനഗർ-അരീക്കാട് കുളങ്ങരപ്പുറം റോഡ്	ഹാജിനഗർ	അരീക്കാട് കുളങ്ങരപ്പുറം	Village road	0.346	3.000	3.000	0.015	0.250	0.000	0.000	0.081	0	0.000	0										
29	51	പുവ്വത്താടി - പള്ളിപ്പുറം-കുളങ്ങരപ്പുറം റോഡ്	പുവ്വത്താടി	കുളങ്ങരപ്പുറം	Village road	0.200	3.000	3.000	0.000	0.000	0.000	0.000	0.200	0	0.000	0										
30	52	മോലാക്കിൽ -കരക്കാട്ട് പുതുശ്ശേരി-കുളങ്ങരപ്പുറം റോഡ്	മോലാക്കിൽ	കുളങ്ങരപ്പുറം	Village road	0.220	3.000	3.000	0.150	0.000	0.000	0.000	0.070	0	0.000	0										

Supervisor's Signature

Form :

Sub Form :

Serial No	Book Page Rec No	Road Name	Starting Point	Ending Point	Road Type (ODR/VR)	Road Description			Surface Type					Construction Year	Protection Wall Length	Drainage Channel Length	Cost of construction from 1995	Last Maintenance Details	Remarks	Ward No	Panchayat No	WaterShed ID	Aq.Date and Book Value	Addition Date And Cost	Deduction Date And Cost	Depreciation(%)
						Length (Km)	Width (M)	Carriage Way Width (m)	Cement Concrete	Tar	Metal	Gravel	Katcha Road													
1	2	3	4	5	6	7	8	9	10	11	12	13	14	15	16	17	18	19	20	21	22	23	24	25	26	
1	58	ചമ്മലിൽ-ശ്മശാനം റോഡ്	ചമ്മലിൽ (ഐ ടി സി ഗേറ്റ്)	ശ്മശാനം	Village road	0.180	6.800	3.000	0.000	0.000	0.000	0.000	0.180	0	0.000		0			15						
4	61	ചാപ്പപ്പാറ-മുണ്ടിയന്മാട റോഡ്	ചാപ്പപ്പാറ	മുണ്ടിയന്മാട	Village road	0.680	3.000	3.000	0.000	0.380	0.000	0.000	0.300	0	0.000		0									
5	62	മുണ്ടിയന്മാട - പാറയിൽ തൃക്കണ്ണൂർ റോഡ്	മുണ്ടിയന്മാട	പാറയിൽ തൃക്കണ്ണൂർ	Village road	0.785	3.300	3.000	0.250	0.500	0.000	0.000	0.035	0	0.000		0									

Supervisor's Signature



Form :

Sub Form :

Serial No	Book Page Rec No	Road Name	Starting Point	Ending Point	Road Type (ODR/VR)	Road Description			Surface Type					Construction Year	Protection Wall Length	Drainage Channel Length	Cost of construction from 1995	Last Maintenance Details	Remarks	Ward No	Panchayat No	WaterShed ID	Aq.Date and Book Value	Addition Date And Cost	Deduction Date And Cost	Depreciation(%)
						Length (Km)	Width (M)	Carriage Way Width (m)	Cement Concrete	Tar	Metal	Gravel	Katcha Road													
1	2	3	4	5	6	7	8	9	10	11	12	13	14	15	16	17	18	19	20	21	22	23	24	25	26	
7	64	പാറയിൽ - ചമ്മലിൽ റോഡ്	പാറയിൽ	ചമ്മലിൽ	Village road	0.200	3.000	3.000	0.000	0.000	0.000	0.000	0.200	0	0.000		0									
8	65	മലയിൽ റോഡ്	ചെമ്പക്കലങ്ങാടി	പോക്കാട്ടുങ്ങൽ	Village road	0.300	3.000	3.000	0.100	0.100	0.000	0.000	0.100	0	0.000		0									
10	67	കാട്ടിരി-ചേറായി റോഡ്	കാട്ടിരി	ചേറായി	Village road	0.232	3.000	3.000	0.000	0.000	0.000	0.000	0.232	0	0.000		0									

Supervisor's Signature

Form :

Sub Form :

Serial No	Book Page Rec No	Road Name	Starting Point	Ending Point	Road Type (ODR/VR)	Road Description			Surface Type					Construction Year	Protection Wall Length	Drainage Channel Length	Cost of construction from 1995	Last Maintenance Details	Remarks	Ward No	Panchayat No	WaterShed ID	Ac.Date and Book Value	Addition Date And Cost	Deduction Date And Cost	Depreciation(%)
						Length (Km)	Width (M)	Carriage Way Width (m)	Cement Concrete	Tar	Metal	Gravel	Katcha Road													
1	2	3	4	5	6	7	8	9	10	11	12	13	14	15	16	17	18	19	20	21	22	23	24	25	26	
12	69	വള്ളിയിൽ-പുത്തുത്താഴം ചാലിയിൽ റോഡ്	വള്ളിയിൽ-	പുത്തുത്താഴം ചാലിയിൽ	Village road	0.380	3.200	3.000	0.000	0.280	0.000	0.000	0.100	0	0.000	0										
0	77	കാപ്പാട്-പരേക്കാട് റോഡ്	കാപ്പാട്	പരേക്കാട് റോഡ്	Village road	0.100	3.000	2.000	0.000	0.100	0.000	0.000	0.000	0	0.000	0			11							
0	78	ശാന്തികോർണർ-കുറ്റിയിൽ റോഡ്	ശാന്തികോർണർ	കുറ്റിയിൽ റോഡ്	Village road	0.650	3.000	2.000	0.000	0.650	0.000	0.000	0.000	0	0.000	0			11							

Supervisor's Signature

Form :

Sub Form :

Serial No	Book Page Rec No	Road Name	Starting Point	Ending Point	Road Type (ODR/VR)	Road Description			Surface Type					Construction Year	Protection Wall Length	Drainage Channel Length	Cost of construction from 1995	Last Maintenance Details	Remarks	Ward No	Panchayat No	WaterShed ID	Aq.Date and Book Value	Addition Date And Cost	Deduction Date And Cost	Depreciation(%)
						Length (Km)	Width (M)	Carriage Way Width (m)	Cement Concrete	Tar	Metal	Gravel	Katcha Road													
1	2	3	4	5	6	7	8	9	10	11	12	13	14	15	16	17	18	19	20	21	22	23	24	25	26	
0	80	ചുളളൊട്ടുപറമ്പ് - ഒലിപ്പാറ റോഡ്	ചുളളൊട്ടുപറമ്പ് - ഒലിപ്പാറ	ചുളളൊട്ടുപറമ്പ് - ഒലിപ്പാറ	Village road	0.450	3.500	3.000	0.000	0.050	0.000	0.000	0.400	0	0.000	0			9							
0	81	ചുളളൊട്ടുപറമ്പ് - പുഞ്ചപ്പാടം റോഡ്	ചുളളൊട്ടുപറമ്പ്	പുഞ്ചപ്പാടം	Village road	0.180	3.000	3.000	0.000	0.000	0.000	0.000	0.180	0	0.000	0			9							
0	82	ചുളളൊട്ടുപറമ്പ് - വട്ടപ്പറമ്പ് റോഡ്	ചുളളൊട്ടുപറമ്പ്	വട്ടപ്പറമ്പ് റോഡ്	Village road	0.125	3.000	3.000	0.000	0.000	0.000	0.000	0.125	0	0.000	0			9							

Supervisor's Signature

Form :

Sub Form :

Serial No	Book Page Rec No	Road Name	Starting Point	Ending Point	Road Type (ODR/VR)	Road Description			Surface Type					Construction Year	Protection Wall Length	Drainage Channel Length	Cost of construction from 1995	Last Maintenance Details	Remarks	Ward No	Panchayat No	WaterShed ID	Aq.Date and Book Value	Addition Date And Cost	Deduction Date And Cost	Depreciation(%)
						Length (Km)	Width (M)	Carriage Way Width (m)	Cement Concrete	Tar	Metal	Gravel	Katcha Road													
1	2	3	4	5	6	7	8	9	10	11	12	13	14	15	16	17	18	19	20	21	22	23	24	25	26	
0	83	കോവിലകം - കുനപ്പള്ളി റോഡ്	കോവിലകം	കുനപ്പള്ളി	Village road	0.800	3.000	3.000	0.000	0.300	0.000	0.000	0.500	0	0.000	0			9							
0	84	കരുവണ്ടി- തട്ടാരമ്മൽ റോഡ്	കരുവണ്ടി	തട്ടാരമ്മൽ	Village road	0.025	3.000	3.000	0.000	0.000	0.000	0.000	0.025	0	0.000	0			9							
0	85	നീരോൽപലം- ആമ്പല്ലിപ്പള്ളി റോഡ്	നീരോൽപലം	ആമ്പല്ലിപ്പള്ളി	Village road	1.275	6.000	3.000	0.000	1.200	0.000	0.000	0.075	0	0.000	0			9							

Supervisor's Signature

[Signature Box]

Form :

Sub Form :

Serial No	Book Page Rec No	Road Name	Starting Point	Ending Point	Road Type (ODR/VR)	Road Description			Surface Type					Construction Year	Protection Wall Length	Drainage Channel Length	Cost of construction from 1995	Last Maintenance Details	Remarks	Ward No	Panchayat No	WaterShed ID	Ac.Date and Book Value	Addition Date And Cost	Deduction Date And Cost	Depreciation(%)
						Length (Km)	Width (M)	Carriage Way Width (m)	Cement Concrete	Tar	Metal	Gravel	Katcha Road													
1	2	3	4	5	6	7	8	9	10	11	12	13	14	15	16	17	18	19	20	21	22	23	24	25	26	
0	86	കുന്നപ്പള്ളി-കുന്നാരി റോഡ്	കുന്നപ്പള്ളി	കുന്നാരി	Village road	0.015	4.000	3.000	0.000	0.000	0.000	0.000	0.015	0	0.000		0		9							
0	87	പറമ്പത്ത് ക്ഷത്രം റോഡ്	പറമ്പത്ത് ക്ഷത്രം		Village road	0.018	3.000	3.000	0.000	0.000	0.000	0.000	0.018	0	0.000		0									
0	88	കമ്മിളി കളം റോഡ്	കമ്മിളി കളം		Village road	0.200	3.000	3.000	0.000	0.100	0.000	0.000	0.100	0	0.000		0									

Supervisor's Signature

Form :

Sub Form :

Serial No	Book Page Rec No	Road Name	Starting Point	Ending Point	Road Type (ODR/VR)	Road Description			Surface Type					Construction Year	Protection Wall Length	Drainage Channel Length	Cost of construction from 1995	Last Maintenance Details	Remarks	Ward No	Panchayat No	WaterShed ID	Aq.Date and Book Value	Addition Date And Cost	Deduction Date And Cost	Depreciation(%)
						Length (Km)	Width (M)	Carriage Way Width (m)	Cement Concrete	Tar	Metal	Gravel	Katcha Road													
1	2	3	4	5	6	7	8	9	10	11	12	13	14	15	16	17	18	19	20	21	22	23	24	25	26	
0	90	ഇളയഞ്ചിരി (കുന്നത്തീര റോഡ്)				0.400	3.000	3.000	0.000	0.350	0.000	0.000	0.050	0	0.000		0									
0	91	കണ്ണപിലാക്കൽ -വിഷ്ണുക്ഷേത്രം റോഡ്	കണ്ണപിലാക്കൽ	വിഷ്ണുക്ഷേത്രം	Village road	0.130	4.000	3.000	0.000	0.000	0.000	0.000	0.130	0	0.000		0		9							
0	92	പുതുവായപ്പാറ്റ-പുല്ലൂക്കുത്ത് റോഡ്	പുതുവായപ്പാറ്റ	പുല്ലൂക്കുത്ത്	Village road	0.300	3.000	3.000	0.000	0.000	0.000	0.000	0.300	0	0.000		0		12							

Supervisor's Signature

Form :

Sub Form :

Serial No	Book Page Rec No	Road Name	Starting Point	Ending Point	Road Type (ODR/VR)	Road Description			Surface Type					Construction Year	Protection Wall Length	Drainage Channel Length	Cost of construction from 1995	Last Maintenance Details	Remarks	Ward No	Panchayat No	WaterShed ID	Aq.Date and Book Value	Addition Date And Cost	Deduction Date And Cost	Depreciation(%)
						Length (Km)	Width (M)	Carriage Way Width (m)	Cement Concrete	Tar	Metal	Gravel	Katcha Road													
1	2	3	4	5	6	7	8	9	10	11	12	13	14	15	16	17	18	19	20	21	22	23	24	25	26	
0	93	വടക്കേതൊടാടി-സുബ്രഹ്മണ്യ ക്ഷേത്രം റോഡ്	വടക്കേതൊടാടി (കുറ്റിപ്പറമ്പ്)	സുബ്രഹ്മണ്യ ക്ഷേത്രം	Village road	0.400	2.650	3.000	0.150	0.250	0.000	0.000	0.000	0	0.000	0			11							
0	94	മേലാക്കിൽ - നമ്പിടിവീട്ടിൽ റോഡ്	മേലാക്കിൽ	നമ്പിടിവീട്ടിൽ	Village road	0.150	3.100	3.000	0.000	0.000	0.000	0.150	0.000	0	0.000	0			12							
0	95	പുതുവായെല്ലൂർ എസ്.സി റോഡ്	നമ്പിടിവീട്ടിൽ		Village road	0.136	3.500	3.000	0.000	0.000	0.000	0.000	0.136	0	0.000	0										

Supervisor's Signature

Form :

Sub Form :

Serial No	Book Page Rec No	Road Name	Starting Point	Ending Point	Road Type (ODR/VR)	Road Description			Surface Type					Construction Year	Protection Wall Length	Drainage Channel Length	Cost of construction from 1995	Last Maintenance Details	Remarks	Ward No	Panchayat No	WaterShed ID	Aq.Date and Book Value	Addition Date And Cost	Deduction Date And Cost	Depreciation(%)
						Length (Km)	Width (M)	Carriage Way Width (m)	Cement Concrete	Tar	Metal	Gravel	Katcha Road													
1	2	3	4	5	6	7	8	9	10	11	12	13	14	15	16	17	18	19	20	21	22	23	24	25	26	
0	96	കാട്ടുകുഴി-വാക്കയിൽ തോട് പുതുവായപ്പാറ്റ റോഡ്	കാട്ടുകുഴി	വാക്കയിൽ തോട് പുതുവായപ്പാറ്റ	Village road	0.180	3.500	3.000	0.000	0.000	0.180	0.000	0.000	0	0.000	0			12							
0	97	കളപ്പുറം - വാക്കയിൽ തോട് റോഡ്				0.100	3.000	3.000	0.000	0.100	0.000	0.000	0.000	0	0.000	0										
0	98	താഴെ മുക്കുട്-കോലോവീട് ചൊവ്വയിൽ ക്ഷേത്രം റോഡ്	താഴെ മുക്കുട്	ചൊവ്വയിൽ ക്ഷേത്രം	Village road	0.700	3.200	3.000	0.000	0.500	0.000	0.000	0.200	0	0.000	0			12							

Supervisor's Signature



Form :

Sub Form :

Serial No	Book Page Rec No	Road Name	Starting Point	Ending Point	Road Type (ODR/VR)	Road Description			Surface Type					Construction Year	Protection Wall Length	Drainage Channel Length	Cost of construction from 1995	Last Maintenance Details	Remarks	Ward No	Panchayat No	WaterShed ID	Aq.Date and Book Value	Addition Date And Cost	Deduction Date And Cost	Depreciation(%)
						Length (Km)	Width (M)	Carriage Way Width (m)	Cement Concrete	Tar	Metal	Gravel	Katcha Road													
1	2	3	4	5	6	7	8	9	10	11	12	13	14	15	16	17	18	19	20	21	22	23	24	25	26	
0	99	മേലേമുക്കുട - വലിയപറമ്പ് റോഡ്	മേലേമുക്കുട്	വലിയ പറമ്പ്	Village road	0.205	3.000	3.000	0.180	0.000	0.000	0.000	0.025	0	0.000		0			12						
0	104	മിത്രാട്ടിൽ-പുല്ലൂക്കുത്ത് റോഡ്	മിത്രാട്ടിൽ	പുല്ലൂക്കുത്ത്	Village road	0.120	3.000	3.000	0.000	0.120	0.000	0.000	0.000	0	0.000		0			11						
0	105	പരേക്കാട്ടുകുളത്തിൽ-മങ്ങാട്ടയിൽ റോഡ്	പരേക്കാട്ടുകുളത്തിൽ	മങ്ങാട്ടയിൽ	Village road	0.340	3.000	3.000	0.000	0.340	0.000	0.000	0.000	0	0.000		0			11						

[Signature Box]

Form :

Sub Form :

Serial No	Book Page Rec No	Road Name	Starting Point	Ending Point	Road Type (ODR/VR)	Road Description			Surface Type					Construction Year	Protection Wall Length	Drainage Channel Length	Cost of construction from 1995	Last Maintenance Details	Remarks	Ward No	Panchayat No	WaterShed ID	Aq.Date and Book Value	Addition Date And Cost	Deduction Date And Cost	Depreciation(%)
						Length (Km)	Width (M)	Carriage Way Width (m)	Cement Concrete	Tar	Metal	Gravel	Katcha Road													
1	2	3	4	5	6	7	8	9	10	11	12	13	14	15	16	17	18	19	20	21	22	23	24	25	26	
0	107	ആലുങ്ങൽ-കരിങ്ങാങ്കുളം റോഡ്	എൻ എച്ച്	ആലുങ്ങൽ	Village road	1.100	3.000	3.000	0.000	1.100	0.000	0.000	0.000	0	0.000	0			11							
0	108	വാട്ടൂർ അതോറിറ്റി - സെഞ്ചറി റോഡ്	വാട്ടൂർ അതോറിറ്റി	സെഞ്ചറി	Village road	0.150	3.200	3.000	0.000	0.000	0.000	0.000	0.150	0	0.000	0			11							
0	109	കളത്തിൽ പരേക്കാട്ട്-മങ്ങോട്ടയിൽ റോഡ്	കളത്തിൽ പരേക്കാട്ട്	മങ്ങോട്ടയിൽ	Village road	0.340	3.000	3.000	0.000	0.340	0.000	0.000	0.000	0	0.000	0			11							

Supervisor's Signature

Form :

Sub Form :

Serial No	Book Page Rec No	Road Name	Starting Point	Ending Point	Road Type (ODR/VR)	Road Description			Surface Type					Construction Year	Protection Wall Length	Drainage Channel Length	Cost of construction from 1995	Last Maintenance Details	Remarks	Ward No	Panchayat No	WaterShed ID	Aq.Date and Book Value	Addition Date And Cost	Deduction Date And Cost	Depreciation(%)
						Length (Km)	Width (M)	Carriage Way Width (m)	Cement Concrete	Tar	Metal	Gravel	Katcha Road													
1	2	3	4	5	6	7	8	9	10	11	12	13	14	15	16	17	18	19	20	21	22	23	24	25	26	
0	110	കാനങ്ങാരി-കള്ളിപ്പുറായി റോഡ്	പള്ളിപ്പടി	കള്ളിപ്പുറായി	Village road	0.650	3.000	3.000	0.000	0.650	0.000	0.000	0.000	0	0.000	0			11							
0	111	ബ്രഹ്മകവനി-ശാന്തി കോർണർ റോഡ്	ഐ ഒ സി	ആലുങ്ങൽ കരിങ്ങാങ്കുളം റോഡ്	Village road	0.210	3.000	3.000	0.000	0.210	0.000	0.000	0.000	0	0.000	0			11							
0	112	ഇരങ്ങാപള്ളിയാളി-ചാപ്പുപുറം റോഡ്	ഇരങ്ങാപള്ളിയാളി	ചാപ്പുപുറം	Village road	0.350	3.000	3.000	0.075	0.150	0.000	0.000	0.125	0	0.000	0			11							

Supervisor's Signature

Form :

Sub Form :

Serial No	Book Page Rec No	Road Name	Starting Point	Ending Point	Road Type (ODR/VR)	Road Description			Surface Type					Construction Year	Protection Wall Length	Drainage Channel Length	Cost of construction from 1995	Last Maintenance Details	Remarks	Ward No	Panchayat No	WaterShed ID	Ac.Date and Book Value	Addition Date And Cost	Deduction Date And Cost	Depreciation(%)
						Length (Km)	Width (M)	Carriage Way Width (m)	Cement Concrete	Tar	Metal	Gravel	Katcha Road													
1	2	3	4	5	6	7	8	9	10	11	12	13	14	15	16	17	18	19	20	21	22	23	24	25	26	
0	113	മുക്കുട്-കുന്നിക്കാട്ടിൽ-അരീപ്പാറ റോഡ്	മുക്കുട്-കുന്നിക്കാട്ടിൽ	അരീപ്പാറ	Village road	1.500	4.000	3.000	0.000	1.500	0.000	0.000	0.000	0	0.000	0			11							
0	114	എൻ എച്ച് - മച്ചിങ്ങൽ റോഡ്	എൻ എച്ച്	മച്ചിങ്ങൽ റോഡ്	Village road	0.250	3.000	3.000	0.000	0.000	0.000	0.000	0.250	0	0.000	0			11							
0	115	അന്യഗ്രഹം പിള്ളനാടത്തിൽ റോഡ്	അന്യഗ്രഹം	പിള്ളനാടത്തിൽ	Village road	0.020	2.500	3.000	0.000	0.000	0.000	0.000	0.020	0	0.000	0			3							

Supervisor's Signature

Form :

Sub Form :

Serial No	Book Page Rec No	Road Name	Starting Point	Ending Point	Road Type (ODR/VR)	Road Description			Surface Type					Construction Year	Protection Wall Length	Drainage Channel Length	Cost of construction from 1995	Last Maintenance Details	Remarks	Ward No	Panchayat No	WaterShed ID	Aq.Date and Book Value	Addition Date And Cost	Deduction Date And Cost	Depreciation(%)
						Length (Km)	Width (M)	Carriage Way Width (m)	Cement Concrete	Tar	Metal	Gravel	Katcha Road													
1	2	3	4	5	6	7	8	9	10	11	12	13	14	15	16	17	18	19	20	21	22	23	24	25	26	
0	116	ചൊവ്വയിൽ അമ്പലം എളുമ്പുലാശ്ശേരി റോഡ്	ചൊവ്വയിൽ അമ്പലം	എളുമ്പുലാശ്ശേരി	Village road	0.070	3.000	3.000	0.000	0.000	0.000	0.000	0.070	0	0.000	0			3							
0	117	മേലേരിക്കാവ് -കണ്ടാരി റോഡ്	മേലേരിക്കാവ്	കണ്ടാരി	Village road	0.090	3.000	3.000	0.000	0.090	0.000	0.000	0.000	0	0.000	0			3							
0	118	മേലേരിക്കാവ് - കുളങ്ങരക്കണ്ടി റോഡ്	മേലേരിക്കാവ്	കുളങ്ങരക്കണ്ടി	Village road	0.252	3.000	3.000	0.000	0.252	0.000	0.000	0.000	0	0.000	0										

Supervisor's Signature

Form :

Sub Form :

Serial No	Book Page Rec No	Road Name	Starting Point	Ending Point	Road Type (ODR/VR)	Road Description			Surface Type					Construction Year	Protection Wall Length	Drainage Channel Length	Cost of construction from 1995	Last Maintenance Details	Remarks	Ward No	Panchayat No	WaterShed ID	Aq.Date and Book Value	Addition Date And Cost	Deduction Date And Cost	Depreciation(%)
						Length (Km)	Width (M)	Carriage Way Width (m)	Cement Concrete	Tar	Metal	Gravel	Katcha Road													
1	2	3	4	5	6	7	8	9	10	11	12	13	14	15	16	17	18	19	20	21	22	23	24	25	26	
0	119	കുളങ്ങരകണ്ടി-കുണ്ടേരി റോഡ്	കുളങ്ങരകണ്ടി	കുണ്ടേരി	Village road	0.225	3.000	3.000	0.000	0.000	0.000	0.000	0.225	0	0.000		0			3						
0	120	മേലേരിക്കാവ് തുള്ളാട്ട്	മേലേരിക്കാവ്	തുള്ളാട്ട്	Village road	0.100	3.000	3.000	0.000	0.100	0.000	0.000	0.000	0	0.000		0			3						
0	126	ചെറുത്തറ റോഡ്	ചെറുത്തറ		Village road	0.150	3.000	3.000	0.000	0.000	0.000	0.000	0.150	0	0.000		0			2						

Supervisor's Signature

Form :

Sub Form :

Serial No	Book Page Rec No	Road Name	Starting Point	Ending Point	Road Type (ODR/VR)	Road Description			Surface Type					Construction Year	Protection Wall Length	Drainage Channel Length	Cost of construction from 1995	Last Maintenance Details	Remarks	Ward No	Panchayat No	WaterShed ID	Aq.Date and Book Value	Addition Date And Cost	Deduction Date And Cost	Depreciation(%)
						Length (Km)	Width (M)	Carriage Way Width (m)	Cement Concrete	Tar	Metal	Gravel	Katcha Road													
1	2	3	4	5	6	7	8	9	10	11	12	13	14	15	16	17	18	19	20	21	22	23	24	25	26	
0	131	14-ാം മൈൽ പാൻകോച്ചി പാമ്പ് റോഡ്	14-ാം മൈൽ പാൻകോച്ചി പാമ്പ്	Village road	0.150	6.000	6.000	0.000	0.000	0.000	0.000	0.150	0	0.000		0			2							
0	134	അയ്യപ്പൻകുളം- ദീപ്തി കൾച്ചറൽ റോഡ്	അയ്യപ്പൻകുളം	Village road	0.050	3.000	3.000	0.000	0.000	0.000	0.000	0.050	0	0.000		0			2							
0	136	മുറ്റിപ്പിലാക്കൽ അയ്യപ്പൻകുളം റോഡ്	മുറ്റിപ്പിലാക്കൽ അയ്യപ്പൻകുളം	Village road	0.150	4.500	3.000	0.000	0.000	0.000	0.000	0.150	0	0.000		0			2							

Supervisor's Signature

Form :

Sub Form :

Serial No	Book Page Rec No	Road Name	Starting Point	Ending Point	Road Type (ODR/VR)	Road Description			Surface Type					Construction Year	Protection Wall Length	Drainage Channel Length	Cost of construction from 1995	Last Maintenance Details	Remarks	Ward No	Panchayat No	WaterShed ID	Ac.Date and Book Value	Addition Date And Cost	Deduction Date And Cost	Depreciation(%)
						Length (Km)	Width (M)	Carriage Way Width (m)	Cement Concrete	Tar	Metal	Gravel	Katcha Road													
1	2	3	4	5	6	7	8	9	10	11	12	13	14	15	16	17	18	19	20	21	22	23	24	25	26	
0	137	14-ാം മൈൽ എരഞ്ഞിപ്പുറം റോഡ്	14-ാം മൈൽ എരഞ്ഞിപ്പുറം		Village road	0.270	3.000	3.000	0.000	0.000	0.000	0.000	0.270	0	0.000		0		2							
0	140	ചെമ്പ്രത്തിൽ പെരാട്ട്-15-ാം മൈൽ റോഡ്	ചെമ്പ്രത്തിൽ പെരാട്ട് -	15-ാം മൈൽ	Other district road	0.400	3.000	3.000	0.000	0.000	0.000	0.000	0.400	0	0.000		0		2							
0	141	ചെമ്പ്രത്തിൽ പുത്തുക്കര റോഡ്	ചെമ്പ്രത്തിൽ പുത്തുക്കര		Village road	0.282	3.000	3.000	0.000	0.000	0.000	0.000	0.282	0	0.000		0		2							

Supervisor's Signature



Form :

Sub Form :

Serial No	Book Page Rec No	Road Name	Starting Point	Ending Point	Road Type (ODR/VR)	Road Description			Surface Type					Construction Year	Protection Wall Length	Drainage Channel Length	Cost of construction from 1995	Last Maintenance Details	Remarks	Ward No	Panchayat No	WaterShed ID	Aq.Date and Book Value	Addition Date And Cost	Deduction Date And Cost	Depreciation(%)
						Length (Km)	Width (M)	Carriage Way Width (m)	Cement Concrete	Tar	Metal	Gravel	Katcha Road													
1	2	3	4	5	6	7	8	9	10	11	12	13	14	15	16	17	18	19	20	21	22	23	24	25	26	
0	142	വൈ. എം നഗർ-യാസിൽ പള്ളി റോഡ്	വൈ. എം നഗർ	യാസിൽ പള്ളി	Village road	0.210	3.000	3.000	0.000	0.100	0.000	0.000	0.110	0	0.000		0			2						
0	146	കളരിക്കൽ-കാടപ്പുറം റോഡ്	കളരിക്കൽ	കാടപ്പുറം	Village road	0.500	3.000	3.000	0.100	0.200	0.000	0.000	0.200	0	0.000		0			14						
0	149	ആശാരിക്കാവ്-ചീനിക്കാരി റോഡ്	ആശാരിക്കാവ്		Village road	0.125	3.000	3.000	0.000	0.000	0.000	0.000	0.125	0	0.000		0			14						

Form :

Sub Form :

Serial No	Book Page Rec No	Road Name	Starting Point	Ending Point	Road Type (ODR/VR)	Road Description			Surface Type					Construction Year	Protection Wall Length	Drainage Channel Length	Cost of construction from 1995	Last Maintenance Details	Remarks	Ward No	Panchayat No	WaterShed ID	Ac.Date and Book Value	Addition Date And Cost	Deduction Date And Cost	Depreciation(%)
						Length (Km)	Width (M)	Carriage Way Width (m)	Cement Concrete	Tar	Metal	Gravel	Katcha Road													
1	2	3	4	5	6	7	8	9	10	11	12	13	14	15	16	17	18	19	20	21	22	23	24	25	26	
0	150	മുക്കുട് സി കെ നഗർ കുനിക്കാട്ടിൽ-അരീപ്പാറ	കുനിക്കാട്ടിൽ	അരീപ്പാറ	Village road	1.500	3.000	3.000	0.000	1.500	0.000	0.000	0.000	0	0.000	0			14							
0	151	മുല്ലശ്ശേരി-വാരിയാപള്ളിയാളിറോഡ്	മുല്ലശ്ശേരി-വാരിയാപള്ളിയാളി	മുല്ലശ്ശേരി-വാരിയാപള്ളിയാളി	Village road	0.400	3.000	3.000	0.000	0.400	0.000	0.000	0.000	0	0.000	0			14							
0	152	ചെനക്കലങ്ങാടി-മുല്ലശ്ശേരിറോഡ്	ചെനക്കലങ്ങാടി	മുല്ലശ്ശേരി	Village road	0.170	3.000	3.000	0.000	0.170	0.000	0.000	0.000	0	0.000	0			14							

Supervisor's Signature

Form :

Sub Form :

Serial No	Book Page Rec No	Road Name	Starting Point	Ending Point	Road Type (ODR/VR)	Road Description			Surface Type					Construction Year	Protection Wall Length	Drainage Channel Length	Cost of construction from 1995	Last Maintenance Details	Remarks	Ward No	Panchayat No	WaterShed ID	Aq.Date and Book Value	Addition Date And Cost	Deduction Date And Cost	Depreciation(%)
						Length (Km)	Width (M)	Carriage Way Width (m)	Cement Concrete	Tar	Metal	Gravel	Katcha Road													
1	2	3	4	5	6	7	8	9	10	11	12	13	14	15	16	17	18	19	20	21	22	23	24	25	26	
0	153	അരീപ്പാറ - പട്ടായിപ്പാടം റോഡ്	അരീപ്പാറ	പട്ടായിപ്പാടം	Village road	0.300	3.000	3.000	0.000	0.300	0.000	0.000	0.000	0	0.000	0			14							
0	160	കണ്ണപുലാക്കൽ- അയ്യനാരി റോഡ്	കണ്ണപുലാക്കൽ	അയ്യനാരി	Village road	0.380	3.000	3.000	0.000	0.000	0.000	0.000	0.380	0	0.000	0			10							
0	163	മുഞ്ഞോളിപ്പടി-കൊയപ്പ റോഡ്	മുഞ്ഞോളിപ്പടി	കൊയപ്പ	Village road	0.240	3.000	3.000	0.100	0.000	0.000	0.000	0.140	0	0.000	0			10							

Form :

Sub Form :

Serial No	Book Page Rec No	Road Name	Starting Point	Ending Point	Road Type (ODR/VR)	Road Description			Surface Type					Construction Year	Protection Wall Length	Drainage Channel Length	Cost of construction from 1995	Last Maintenance Details	Remarks	Ward No	Panchayat No	WaterShed ID	Aq.Date and Book Value	Addition Date And Cost	Deduction Date And Cost	Depreciation(%)
						Length (Km)	Width (M)	Carriage Way Width (m)	Cement Concrete	Tar	Metal	Gravel	Katcha Road													
1	2	3	4	5	6	7	8	9	10	11	12	13	14	15	16	17	18	19	20	21	22	23	24	25	26	
0	164	കരിങ്ങാങ്കുളങ്ങര-കന്യാവിൽ റോഡ്	കരിങ്ങാങ്കുളങ്ങര	കന്യാവിൽ	Village road	0.415	3.000	3.000	0.000	0.400	0.000	0.000	0.015	0	0.000		0			10						
0	165	വിളക്കുതൊട്-മണ്ണാറശ്ശേരി റോഡ്	വിളക്കുതൊട്	മണ്ണാറശ്ശേരി	Village road	0.150	3.000	3.000	0.000	0.000	0.000	0.000	0.150	0	0.000		0			10						
0	176	സത്യപുരം-സർഗ റോഡ്	സത്യപുരം	സർഗ	Village road	0.500	3.000	3.000	0.000	0.100	0.100	0.000	0.300	0	0.000		0			1						

Supervisor's Signature

Form :

Sub Form :

Serial No	Book Page Rec No	Road Name	Starting Point	Ending Point	Road Type (ODR/VR)	Road Description			Surface Type					Construction Year	Protection Wall Length	Drainage Channel Length	Cost of construction from 1995	Last Maintenance Details	Remarks	Ward No	Panchayat No	WaterShed ID	Aq.Date and Book Value	Addition Date And Cost	Deduction Date And Cost	Depreciation(%)
						Length (Km)	Width (M)	Carriage Way Width (m)	Cement Concrete	Tar	Metal	Gravel	Katcha Road													
1	2	3	4	5	6	7	8	9	10	11	12	13	14	15	16	17	18	19	20	21	22	23	24	25	26	
0	177	ഗാസി നഗർ റോഡ്			Village road	0.100	3.000	3.000	0.000	0.000	0.000	0.000	0.100	0	0.000		0									
0	179	കോമരപ്പടി-ആളച്ചാട്ടുപടി റോഡ്	കോമരപ്പടി	ആളച്ചാട്ടുപടി	Village road	1.100	3.200	3.000	0.000	1.100	0.000	0.000	0.000	0	0.000		0		1							
0	180	തോട്ടശ്ശേരി - കഴഞ്ചിക്കോട് റോഡ്	തോട്ടശ്ശേരി	കഴഞ്ചിക്കോട്	Village road	0.550	3.000	3.000	0.000	0.150	0.000	0.000	0.400	0	0.000		0		1							

Supervisor's Signature

Form :

Sub Form :

Serial No	Book Page Rec No	Road Name	Starting Point	Ending Point	Road Type (ODR/VR)	Road Description			Surface Type					Construction Year	Protection Wall Length	Drainage Channel Length	Cost of construction from 1995	Last Maintenance Details	Remarks	Ward No	Panchayat No	WaterShed ID	Ac.Date and Book Value	Addition Date And Cost	Deduction Date And Cost	Depreciation(%)
						Length (Km)	Width (M)	Carriage Way Width (m)	Cement Concrete	Tar	Metal	Gravel	Katcha Road													
1	2	3	4	5	6	7	8	9	10	11	12	13	14	15	16	17	18	19	20	21	22	23	24	25	26	
0	182	പനിച്ചിയിൽ - ചാരവളപ്പിൻ റോഡ്	പനിച്ചിയിൽ	ചാരവളപ്പിൽ		0.140	3.000	3.000	0.000	0.000	0.000	0.000	0.140	0	0.000		0		8							
0	184	പനിച്ചിയിൽ അംഗൻവാടി - തലപ്പത്തൂർ റോഡ്	പനിച്ചിയിൽ അംഗൻവാടി	തലപ്പത്തൂർ	Village road	0.110	3.000	3.000	0.000	0.000	0.000	0.000	0.110	0	0.000		0		8							
0	186	ചെറുശ്ശേരി പ്ലാറ്റ് - കോമരപ്പടി റോഡ്	ചെറുശ്ശേരി പ്ലാറ്റ്	കോമരപ്പടി	Village road	0.650	3.000	3.000	0.000	0.430	0.000	0.000	0.220	0	0.000		0		1							

Form :

Sub Form :

Serial No	Book Page Rec No	Road Name	Starting Point	Ending Point	Road Type (ODR/VR)	Road Description			Surface Type					Construction Year	Protection Wall Length	Drainage Channel Length	Cost of construction from 1995	Last Maintenance Details	Remarks	Ward No	Panchayat No	WaterShed ID	Aq.Date and Book Value	Addition Date And Cost	Deduction Date And Cost	Depreciation(%)
						Length (Km)	Width (M)	Carriage Way Width (m)	Cement Concrete	Tar	Metal	Gravel	Katcha Road													
1	2	3	4	5	6	7	8	9	10	11	12	13	14	15	16	17	18	19	20	21	22	23	24	25	26	
0	187	സത്യപുരം - ജലനിധി റോഡ്	തടത്തിൽ	കോട്ടാട്ടിൽ	Village road	0.140	3.000	3.000	0.000	0.000	0.000	0.000	0.140	0	0.000		0			1						
0	188	പറമ്പത്തുകാവ്-മേലേരിക്കാവ് റോഡ്	പറമ്പത്തുകാവ്	മേലേരിക്കാവ്	Village road	0.700	3.000	3.000	0.150	0.300	0.000	0.000	0.250	0	0.000		0			1						
0	194	വാളശ്ശേരിപ്പാറ-മച്ചിങ്ങൽ റോഡ്	വാളശ്ശേരിപ്പാറ	മച്ചിങ്ങൽ	Village road	0.550	3.000	3.000	0.000	0.550	0.000	0.000	0.000	0	0.000		0			11						

Supervisor's Signature

Form :

Sub Form :

Serial No	Book Page Rec No	Road Name	Starting Point	Ending Point	Road Type (ODR/VR)	Road Description			Surface Type					Construction Year	Protection Wall Length	Drainage Channel Length	Cost of construction from 1995	Last Maintenance Details	Remarks	Ward No	Panchayat No	WaterShed ID	Aq.Date and Book Value	Addition Date And Cost	Deduction Date And Cost	Depreciation(%)
						Length (Km)	Width (M)	Carriage Way Width (m)	Cement Concrete	Tar	Metal	Gravel	Katcha Road													
1	2	3	4	5	6	7	8	9	10	11	12	13	14	15	16	17	18	19	20	21	22	23	24	25	26	
0	196	അമ്പലപ്പടി-എസ് സി ശ്മശാനം റോഡ്	അമ്പലപ്പടി	എസ് സി ശ്മശാനം	Village road	0.450	3.000	3.000	0.000	0.450	0.000	0.000	0.000	0	0.000		0		8							
0	197	ഗണപതിക്ഷേത്രം-തുണിച്ചാലിപ്പാറ റോഡ്	ഗണപതിക്ഷേത്രം	തുണിച്ചാലിപ്പാറ	Village road	0.540	3.000	3.000	0.000	0.540	0.000	0.000	0.000	0	0.000		0		5							
0	198	പുത്താട്ട്-പെരുന്തോട്ടത്തിൽ റോഡ്	പുത്താട്ട്	പെരുന്തോട്ടത്തിൽ	Village road	0.200	2.800	3.000	0.000	0.200	0.000	0.000	0.000	0	0.000		0		5							

Supervisor's Signature



Form :

Sub Form :

Serial No	Book Page Rec No	Road Name	Starting Point	Ending Point	Road Type (ODR/VR)	Road Description			Surface Type					Construction Year	Protection Wall Length	Drainage Channel Length	Cost of construction from 1995	Last Maintenance Details	Remarks	Ward No	Panchayat No	WaterShed ID	Ac.Date and Book Value	Addition Date And Cost	Deduction Date And Cost	Depreciation(%)
						Length (Km)	Width (M)	Carriage Way Width (m)	Cement Concrete	Tar	Metal	Gravel	Katcha Road													
1	2	3	4	5	6	7	8	9	10	11	12	13	14	15	16	17	18	19	20	21	22	23	24	25	26	
0	199	വില്ലുനിയത്ത് - കടക്കാട്ടുപാറ റോഡ്	വില്ലുനിയത്ത്	കടക്കാട്ടുപാറ	Village road	3.250	6.000	3.000	0.000	3.250	0.000	0.000	0.000	0	0.000		0		4							
0	201	പാണാകുന്ന റോഡ്			Village road	0.110	3.000	3.000	0.000	0.000	0.000	0.000	0.110	0	0.000		0		4							
0	202	വലിയപറമ്പ് - പറയകുത്ത് റോഡ്	വലിയപറമ്പ്	പറയകുത്ത്	Village road	0.170	3.000	3.000	0.000	0.170	0.000	0.000	0.000	0	0.000		0		4							

Supervisor's Signature

Form :

Sub Form :

Serial No	Book Page Rec No	Road Name	Starting Point	Ending Point	Road Type (ODR/VR)	Road Description			Surface Type					Construction Year	Protection Wall Length	Drainage Channel Length	Cost of construction from 1995	Last Maintenance Details	Remarks	Ward No	Panchayat No	WaterShed ID	Aq.Date and Book Value	Addition Date And Cost	Deduction Date And Cost	Depreciation(%)
						Length (Km)	Width (M)	Carriage Way Width (m)	Cement Concrete	Tar	Metal	Gravel	Katcha Road													
1	2	3	4	5	6	7	8	9	10	11	12	13	14	15	16	17	18	19	20	21	22	23	24	25	26	
0	203	കല്ലുവളപ്പ - ഇളയടത്ത റോഡ്	കല്ലുവളപ്പ	ഇളയടത്ത	Village road	0.850	3.000	3.000	0.000	0.800	0.000	0.000	0.050	0	0.000	0			4							
0	204	ഇല്ലത്ത് സ്കൂൾ- പരേക്കുത്ത് എൻ എസ് എസ് റോഡ്	ഇല്ലത്ത് സ്കൂൾ	പരേക്കുത്ത്	Village road	0.750	3.000	3.000	0.000	0.440	0.000	0.000	0.310	0	0.000	0			4							
0	205	തടത്തിൽ റോഡ്	ഇല്ലത്ത്	തടത്തിൽ	Village road	0.200	2.500	3.000	0.000	0.000	0.000	0.000	0.200	0	0.000	0			4							

Supervisor's Signature

Form :

Sub Form :

Serial No	Book Page Rec No	Road Name	Starting Point	Ending Point	Road Type (ODR/VR)	Road Description			Surface Type					Construction Year	Protection Wall Length	Drainage Channel Length	Cost of construction from 1995	Last Maintenance Details	Remarks	Ward No	Panchayat No	WaterShed ID	Aq.Date and Book Value	Addition Date And Cost	Deduction Date And Cost	Depreciation(%)
						Length (Km)	Width (M)	Carriage Way Width (m)	Cement Concrete	Tar	Metal	Gravel	Katcha Road													
1	2	3	4	5	6	7	8	9	10	11	12	13	14	15	16	17	18	19	20	21	22	23	24	25	26	
0	211	അരീപ്പാറ - പാറപ്പുറം റോഡ്	അരീപ്പാറ	പാറപ്പുറം	Village road	0.260	3.000	3.000	0.000	0.000	0.000	0.000	0.260	0	0.000		0		17							
0	213	ദേവതിയാൽ-വിഷ്ണുക്ഷേത്രം പാണമ്പ്ര റോഡ്	ദേവതിയാൽ	വിഷ്ണുക്ഷേത്രം പാണമ്പ്ര	Village road	2.500	3.000	3.000	0.000	2.500	0.000	0.000	0.000	0	0.000		0		7							
0	214	ദേവതിയാൽ കോളനി-വ്യവസായ കേന്ദ്രം റോഡ്	ദേവതിയാൽ കോളനി	വ്യവസായ കേന്ദ്രം	Village road	0.210	3.000	3.000	0.000	0.210	0.000	0.000	0.000	0	0.000		0		7							

Supervisor's Signature

Form :

Sub Form :

Serial No	Book Page Rec No	Road Name	Starting Point	Ending Point	Road Type (ODR/VR)	Road Description			Surface Type					Construction Year	Protection Wall Length	Drainage Channel Length	Cost of construction from 1995	Last Maintenance Details	Remarks	Ward No	Panchayat No	WaterShed ID	Ac.Date and Book Value	Addition Date And Cost	Deduction Date And Cost	Depreciation(%)
						Length (Km)	Width (M)	Carriage Way Width (m)	Cement Concrete	Tar	Metal	Gravel	Katcha Road													
1	2	3	4	5	6	7	8	9	10	11	12	13	14	15	16	17	18	19	20	21	22	23	24	25	26	
0	215	ദേവതിയാൽ-കരുവങ്ങി റോഡ്	ദേവതിയാൽ	കരുവങ്ങി	Village road	0.600	3.500	3.000	0.000	0.600	0.000	0.000	0.000	0	0.000	0			7							
0	216	മുത്തനാലുങ്ങൽ - ഞാറച്ചാലിൽ റോഡ്	മുത്തനാലുങ്ങൽ	ചാലിയിൽ	Village road	0.250	3.000	3.000	0.000	0.100	0.000	0.000	0.150	0	0.000	0	0metre			7						
0	217	ദേവതിയാൽ ഹൗസിംഗ് കോളനി റോഡ്			Village road	0.240	3.000	3.000	0.000	0.000	0.000	0.000	0.240	0	0.000	0			7							

Supervisor's Signature

Form :

Sub Form :

Serial No	Book Page Rec No	Road Name	Starting Point	Ending Point	Road Type (ODR/VR)	Road Description			Surface Type					Construction Year	Protection Wall Length	Drainage Channel Length	Cost of construction from 1995	Last Maintenance Details	Remarks	Ward No	Panchayat No	WaterShed ID	Aq.Date and Book Value	Addition Date And Cost	Deduction Date And Cost	Depreciation(%)
						Length (Km)	Width (M)	Carriage Way Width (m)	Cement Concrete	Tar	Metal	Gravel	Katcha Road													
1	2	3	4	5	6	7	8	9	10	11	12	13	14	15	16	17	18	19	20	21	22	23	24	25	26	
0	218	ഹൗസിംഗ് കോളനി- മുത്തനാലുങ്ങൽ റോഡ്	ഹൗസിംഗ് കോളനി	മുത്തനാലുങ്ങൽ	Village road	0.100	3.000	3.000	0.000	0.000	0.000	0.000	0.100	0	0.000		0		7							
0	219	ലക്ഷം വീട്- തട്ടാശ്ശേരിമാട് റോഡ്	ലക്ഷം വീട്	തട്ടാശ്ശേരിമാട്	Village road	0.150	3.000	3.000	0.000	0.000	0.000	0.000	0.150	0	0.000		0		7							
0	220	കടക്കാട്ടുപാറ- ലക്ഷം വീട്- താഴെമുക്കുട് റോഡ്	കടക്കാട്ടുപാറ	താഴെമുക്കുട്	Village road	1.520	3.000	3.000	0.000	1.520	0.000	0.000	0.000	0	0.000		0		13							

Supervisor's Signature

Form :

Sub Form :

Serial No	Book Page Rec No	Road Name	Starting Point	Ending Point	Road Type (ODR/VR)	Road Description			Surface Type					Construction Year	Protection Wall Length	Drainage Channel Length	Cost of construction from 1995	Last Maintenance Details	Remarks	Ward No	Panchayat No	WaterShed ID	Aq.Date and Book Value	Addition Date And Cost	Deduction Date And Cost	Depreciation(%)
						Length (Km)	Width (M)	Carriage Way Width (m)	Cement Concrete	Tar	Metal	Gravel	Katcha Road													
1	2	3	4	5	6	7	8	9	10	11	12	13	14	15	16	17	18	19	20	21	22	23	24	25	26	
0	221	ചെമ്പറമ്പ് -പാറോൽ റോഡ്	ചെമ്പറമ്പ്	കടക്കാട്ടുപാറ	Village road	0.540	3.000	3.000	0.000	0.000	0.000	0.000	0.540	0	0.000		0			13						
0	222	അനുഗ്രഹം റോഡ്	കടക്കാട്ടുപാറ	ബ്രഹ്മസം		0.920	3.000	3.000	0.000	0.900	0.000	0.000	0.020	0	0.000		0			13						
0	223	ലക്ഷംവീട്-കണ്ടംകുളങ്ങരപള്ളി റോഡ്	ലക്ഷംവീട്	കണ്ടംകുളങ്ങരപള്ളി	Village road	0.350	3.000	3.000	0.050	0.000	0.000	0.000	0.300	0	0.000		0			13						

Supervisor's Signature

Form :

Sub Form :

Serial No	Book Page Rec No	Road Name	Starting Point	Ending Point	Road Type (ODR/VR)	Road Description			Surface Type					Construction Year	Protection Wall Length	Drainage Channel Length	Cost of construction from 1995	Last Maintenance Details	Remarks	Ward No	Panchayat No	WaterShed ID	Aq.Date and Book Value	Addition Date And Cost	Deduction Date And Cost	Depreciation(%)
						Length (Km)	Width (M)	Carriage Way Width (m)	Cement Concrete	Tar	Metal	Gravel	Katcha Road													
1	2	3	4	5	6	7	8	9	10	11	12	13	14	15	16	17	18	19	20	21	22	23	24	25	26	
0	225	മുതിരക്കലായി- സി കെ നഗർ റോഡ്	മുതിരക്കലായ 1	സി കെ നഗർ	Village road	0.430	3.000	3.000	0.000	0.230	0.000	0.000	0.200	0	0.000	0			13							
0	226	കള്ളിക്കുഴി-പൊട്ടിവിട റോഡ്	കള്ളിക്കുഴി	പൊട്ടിവിട	Village road	0.160	3.000	3.000	0.000	0.000	0.000	0.000	0.160	0	0.000	0			13							
0	227	കടക്കാട്ടുപാറ - അരീക്കര വളപ്പിൽ റോഡ്	കടക്കാട്ടുപാറ	അരീക്കര വളപ്പിൽ	Village road	0.120	3.000	3.000	0.000	0.000	0.000	0.000	0.120	0	0.000	0			13							

Supervisor's Signature

[Signature Box]

Form :

Sub Form :

Serial No	Book Page Rec No	Road Name	Starting Point	Ending Point	Road Type (ODR/VR)	Road Description			Surface Type					Construction Year	Protection Wall Length	Drainage Channel Length	Cost of construction from 1995	Last Maintenance Details	Remarks	Ward No	Panchayat No	WaterShed ID	Ac.Date and Book Value	Addition Date And Cost	Deduction Date And Cost	Depreciation(%)
						Length (Km)	Width (M)	Carriage Way Width (m)	Cement Concrete	Tar	Metal	Gravel	Katcha Road													
1	2	3	4	5	6	7	8	9	10	11	12	13	14	15	16	17	18	19	20	21	22	23	24	25	26	
7	228	പൊറ്റയിൽ കൊളത്തോട് റോഡ്	പൊറ്റയിൽ	കൊളത്തോട്	Village road	0.680	3.500	3.000	0.000	0.000	0.000	0.000	0.680	2010	0.000		0		15							
8	229	മുത്തനാൽ പരമ്പ് ഞാറചാലി	മുത്തനാൽ പരമ്പ്	ഞാറചാലി	Village road	0.179	3.000	3.000	0.000	0.000	0.000	0.000	0.179	2000	0.000		0		6							
9	230	ചേറമ്പത്ത് മാട് കോട്ടുകാട്	ചേറമ്പത്ത് മാട്	കോട്ടുകാട്	Village road	0.250	3.500	3.000	0.000	0.000	0.000	0.000	0.250	2005	0.000		0		10							

Supervisor's Signature



Form :

Sub Form :

Serial No	Book Page Rec No	Road Name	Starting Point	Ending Point	Road Type (ODR/VR)	Road Description			Surface Type					Construction Year	Protection Wall Length	Drainage Channel Length	Cost of construction from 1995	Last Maintenance Details	Remarks	Ward No	Panchayat No	WaterShed ID	Aq.Date and Book Value	Addition Date And Cost	Deduction Date And Cost	Depreciation(%)
						Length (Km)	Width (M)	Carriage Way Width (m)	Cement Concrete	Tar	Metal	Gravel	Katcha Road													
1	2	3	4	5	6	7	8	9	10	11	12	13	14	15	16	17	18	19	20	21	22	23	24	25	26	
10	231	കുറ്റിപ്പാല കള്ളിക്കുഴി റോഡ്	കുറ്റിപ്പാല	കള്ളിക്കുഴി	Village road	0.700	3.000	3.000	0.000	0.000	0.000	0.000	0.700	2005	0.000		0			12						
11	232	കുടൽ കുഴിമാട് തോട്ടോളി റോഡ്	കുടൽ കുഴിമാട്	തോട്ടോളി	Village road	0.150	3.000	3.000	0.000	0.000	0.000	0.000	0.150	2001	0.000		0			10						
1	233	മുത്തനാൽ പരമ്പ് - ഞാറച്ചാലി റോഡ്	മുത്തനാൽ പരമ്പ്	ഞാറച്ചാലി	Village road	0.400	3.000	3.000	0.000	0.400	0.000	0.000	0.000	1999	0.000		0			7						

Supervisor's Signature

Form :

Sub Form :

Serial No	Book Page Rec No	Road Name	Starting Point	Ending Point	Road Type (ODR/VR)	Road Description			Surface Type					Construction Year	Protection Wall Length	Drainage Channel Length	Cost of construction from 1995	Last Maintenance Details	Remarks	Ward No	Panchayat No	WaterShed ID	Ac.Date and Book Value	Addition Date And Cost	Deduction Date And Cost	Depreciation(%)
						Length (Km)	Width (M)	Carriage Way Width (m)	Cement Concrete	Tar	Metal	Gravel	Katcha Road													
1	2	3	4	5	6	7	8	9	10	11	12	13	14	15	16	17	18	19	20	21	22	23	24	25	26	
2	234	വെള്ളാരത്തിങ്ങൽ - കൊല്ലേരി റോഡ്	വെള്ളാരത്തിങ്ങൽ	കൊല്ലേരി റോഡ്	Village road	0.600	3.000	3.000	0.000	0.600	0.000	0.000	0.000	1998	0.000		0			13						
3	235	കുടൽക്കുഴി മാട്-തോട്ടോളി	കുടൽക്കുഴിമാട്	തോട്ടോളി	Village road	0.500	3.000	3.000	0.000	0.500	0.000	0.000	0.000	1998	0.000		0									
1	236	ചെനക്കലങ്ങാടി നെടാട്ടിപ്പറമ്പ്	ചെനക്കലങ്ങാടി	നെടാട്ടിപ്പറമ്പ്		0.140	3.000	3.000	0.000	0.000	0.000	0.000	0.140	0	0.000		0			16						

Supervisor's Signature

Form :

Sub Form :

Serial No	Book Page Rec No	Road Name	Starting Point	Ending Point	Road Type (ODR/VR)	Road Description			Surface Type					Construction Year	Protection Wall Length	Drainage Channel Length	Cost of construction from 1995	Last Maintenance Details	Remarks	Ward No	Panchayat No	WaterShed ID	Ac.Date and Book Value	Addition Date And Cost	Deduction Date And Cost	Depreciation(%)
						Length (Km)	Width (M)	Carriage Way Width (m)	Cement Concrete	Tar	Metal	Gravel	Katcha Road													
1	2	3	4	5	6	7	8	9	10	11	12	13	14	15	16	17	18	19	20	21	22	23	24	25	26	
1	237	അരിപ്പാറ - ഓണംതോട്	കുറുമ്പറ്റ	ഓണംതോട്	Village road	0.242	3.000	3.000	0.000	0.000	0.000	0.000	0.242	1986	0.000		0			17						
1	238	കീഴണ്ണി - ഓണംതോട് പാടം റോഡ്	കീഴണ്ണി	ഓണംതോട്	Village road	0.350	3.000	3.000	0.000	0.000	0.000	0.000	0.350	0	0.000		0			17						
1	239	തണ്ണിശ്ശേരി - മാത്തിൽ റോഡ്	തണ്ണിശ്ശേരി	മാത്തിൽ	Village road	0.161	3.000	3.000	0.000	0.000	0.000	0.000	0.161	1986	0.000		0									

Supervisor's Signature

Form :

Sub Form :

Serial No	Book Page Rec No	Road Name	Starting Point	Ending Point	Road Type (ODR/VR)	Road Description			Surface Type					Construction Year	Protection Wall Length	Drainage Channel Length	Cost of construction from 1995	Last Maintenance Details	Remarks	Ward No	Panchayat No	WaterShed ID	Ac.Date and Book Value	Addition Date And Cost	Deduction Date And Cost	Depreciation(%)
						Length (Km)	Width (M)	Carriage Way Width (m)	Cement Concrete	Tar	Metal	Gravel	Katcha Road													
1	2	3	4	5	6	7	8	9	10	11	12	13	14	15	16	17	18	19	20	21	22	23	24	25	26	
240	240	പള്ളിപടി മലയിൽ	പള്ളിപ്പടി	മലയിൽ	Village road	0.150	3.000	3.000	0.000	0.000	0.000	0.000	0.150	91	0.000		0			15						
0	241	മടവനാരി കളത്തിൽ റോഡ്	ആബൽ പള്ളി റോഡ്	വീരാൻ മൊയിദിന്റെ വീട്		0.095	3.500	3.500	0.000	0.000	0.000	0.000	0.095	99	0.000		0			9						
0	242	മേപ്രാട്ട് റോഡ്	ആലുങ്ങൽ ആളച്ചാട്ടുപടി	മേപ്രാട്ട്		0.100	2.400	2.400	0.000	0.000	0.000	0.000	0.100	119	0.000		0			13						

Supervisor's Signature

Asset register II

Form : Roads

Sub Form : Roads

Serial No	Book Page Rec No	Road Name	Starting Point	Ending Point	Road Type (ODR/VR)	Road Description			Surface Type					Construction Year	Protection Wall Length	Drainage Channel Length	Cost of construction from 1995	Last Maintenance Details	Remarks	Ward No	Panchayat No	WaterShed ID	Aq.Date and Book Value	Addition Date And Cost	Deduction Date And Cost	Depreciation(%)
						Length (Km)	Width (M)	Carriage Way Width (m)	Cement Concrete	Tar	Metal	Gravel	Katcha Road													
1	2	3	4	5	6	7	8	9	10	11	12	13	14	15	16	17	18	19	20	21	22	23	24	25	26	
1	vol 1 1 1	മുതിരപറമ്പ് കൊളക്കൊട്ടുചാലിൽ റോഡ്	മുതിരപറമ്പ്	കൊളക്കൊട്ടുചാലിൽ	Village road	1.000	8.000	4.400	0.000	1.000	0.000	0.000	0.000	1986	0.000	0metre	700000		PWD Taring nadathi	1						
2	vol 1 1 2	മുതിരപ്പറമ്പ് ചെറുശ്ശേരിപ്പാറ	മുതിരപ്പറമ്പ്	ചെറുശ്ശേരിപ്പാറ	Village road	0.640	3.300	3.000	0.000	0.640	0.000	0.000	0.000	1996	0.000	0metre	220000			1						
3	vol 1 1 3	ഒലിപ്രംകടവ് കടക്കാട്ടുപാറ	ഒലിപ്രംകടവ്	കടക്കാട്ടുപാറ	Village road	1.000	3.500	3.200	0.000	1.000	0.000	0.000	0.000	1980	0.000	0metre	450000	2004-2005 Varsham 270 meetero lam taring nadathi		1						

Asset register II

Form : Roads

Sub Form : Roads

Serial No	Book Page Rec No	Road Name	Starting Point	Ending Point	Road Type (ODR/VR)	Road Description			Surface Type					Construction Year	Protection Wall Length	Drainage Channel Length	Cost of construction from 1995	Last Maintenance Details	Remarks	Ward No	Panchayat No	WaterShed ID	Aq.Date and Book Value	Addition Date And Cost	Deduction Date And Cost	Depreciation(%)
						Length (Km)	Width (M)	Carriage Way Width (m)	Cement Concrete	Tar	Metal	Gravel	Katcha Road													
	1	2	3	4	5	6	7	8	9	10	11	12	13	14	15	16	17	18	19	20	21	22	23	24	25	26
4	vol 1 1 4	ബ്രഹ്മാസ് കടക്കാട്ടുപാറ	ബ്രഹ്മാസ്	കടക്കാട്ടുപാറ	Village road	0.800	3.400	0.000	0.000	0.000	0.000	0.000	0.800	1998	0.400	0metre	30000			1						
5	vol 1 2 1	കടക്കാട്ടുപാറ ലക്ഷംവീട്	കടക്കാട്ടുപാറ	ലക്ഷംവീട്	Village road	1.140	6.000	3.200	0.000	0.040	1.100	0.000	0.000	1976	0.000	0metre	60000	2002-2003, 40 meter taring nadathi	Tar-0.04, Metal-1.10	1						
6	vol 1 2 2	മുതിരപ്പൻ ആലച്ചുട്ടുപടി	മുതിരപ്പൻ	ആലച്ചുട്ടുപടി	Village road	1.000	6.200	3.250	0.000	1.000	0.000	0.000	0.000	1974	0.000	0metre	200000	2003-2004, Taring nadathi		1						

Asset register II

Form : Roads

Sub Form : Roads

Serial No	Book Page Rec No	Road Name	Starting Point	Ending Point	Road Type (ODR/VR)	Road Description			Surface Type					Construction Year	Protection Wall Length	Drainage Channel Length	Cost of construction from 1995	Last Maintenance Details	Remarks	Ward No	Panchayat No	WaterShed ID	Aq.Date and Book Value	Addition Date And Cost	Deduction Date And Cost	Depreciation(%)
						Length (Km)	Width (M)	Carriage Way Width (m)	Cement Concrete	Tar	Metal	Gravel	Katcha Road													
1	2	3	4	5	6	7	8	9	10	11	12	13	14	15	16	17	18	19	20	21	22	23	24	25	26	
7	vol 1 2 3	നെച്ചിനമ്പൽ അനുഗ്രഹം	നെച്ചിനാട്ടുപുറമ്പ്	അനുഗ്രഹം	Village road	0.500	8.300	0.000	0.000	0.500	0.000	0.000	0.000	2001	0.000	0metre	0	2005-06 Varsham 130 meter tar nadathi		1						
8	vol 1 2 4	അനുഗ്രഹം പറമ്പൽ കാവ്	അനുഗ്രഹം	പറമ്പൽക്കാവ്	Village road	0.211	4.000	3.000	0.000	0.211	0.000	0.000	0.000	1994	0.000	0metre	0			1						
9	vol 1 3 1	ബ്രഹ്മാമാസ് കൊല്ലേരി റോഡ്	ബ്രഹ്മാസ്	കൊല്ലേരി	Village road	0.500	4.000	0.000	0.000	0.312	0.000	0.000	0.188	1994	0.000	0metre	230000	2009-10 varsham 112 taring nadathi		1						

Asset register II

Form : Roads

Sub Form : Roads

Serial No	Book Page Rec No	Road Name	Starting Point	Ending Point	Road Type (ODR/VR)	Road Description			Surface Type					Construction Year	Protection Wall Length	Drainage Channel Length	Cost of construction from 1995	Last Maintenance Details	Remarks	Ward No	Panchayat No	WaterShed ID	Aq.Date and Book Value	Addition Date And Cost	Deduction Date And Cost	Depreciation(%)
						Length (Km)	Width (M)	Carriage Way Width (m)	Cement Concrete	Tar	Metal	Gravel	Katcha Road													
1	2	3	4	5	6	7	8	9	10	11	12	13	14	15	16	17	18	19	20	21	22	23	24	25	26	
10	vol 1 3 2	എളക്കാട്ടുപാടം -പറമ്പത്ത് കോവ്	എളക്കാട്ടുപാടം	പറമ്പത്ത് കോവ്	Village road	0.850	4.500	3.000	0.000	0.700	0.000	0.000	0.150	1984	0.000	0metre	0	2006-07 varsham 135 meter tar cheythu		1						
11	vol 1 3 3	പറമ്പത്ത് കോവ് ഓലഞ്ചേരി	പറമ്പത്ത് കോവ്	ഓലഞ്ചേരി	Village road	0.660	5.000	0.000	0.000	0.000	0.000	0.000	0.660	1991	0.000	0metre	0			1						
12	vol 1 3 4	പറമ്പത്ത് കോവ് -ചെറുശ്ശേരി പ്ലാറ്റ് റോഡ്	പറമ്പത്ത് കോവ്	ചെറുശ്ശേരി പ്ലാറ്റ്	Village road	0.632	3.000	3.000	0.082	0.300	0.000	0.000	0.250	1996	0.000	0metre	0			1						

Supervisor's Signature



Asset register II

Form : Roads

Sub Form : Roads

Serial No	Book Page Rec No	Road Name	Starting Point	Ending Point	Road Type (ODR/VR)	Road Description			Surface Type					Construction Year	Protection Wall Length	Drainage Channel Length	Cost of construction from 1995	Last Maintenance Details	Remarks	Ward No	Panchayat No	WaterShed ID	Aq.Date and Book Value	Addition Date And Cost	Deduction Date And Cost	Depreciation(%)	
						Length (Km)	Width (M)	Carriage Way Width (m)	Cement Concrete	Tar	Metal	Gravel	Katcha Road														
1	2	3	4	5	6	7	8	9	10	11	12	13	14	15	16	17	18	19	20	21	22	23	24	25	26		
1	vol 1 6 1	മണിക്കൂള്ളത് പരമ്പ-ഹരിജൻ കോളനി	മണിക്കൂള്ളത് പരമ്പ	ഹരിജൻ കോളനി	Village road	0.500	3.000	2.800	0.000	0.500	0.000	0.000	0.000	1983	0.000	0metre	460000	2005-06 Varsham , 105 meter Tar cheythu	Tar-0.39, Man Road-0.10	2							
2	vol 1 6 2	മണിക്കൂള്ളത് പരമ്പ അയ്യപ്പൻ കുളം-സി.യ.കാമ്പസ് റോഡ്	മണിക്കൂള്ളത് പരമ്പ	അയ്യപ്പൻ കുളം സി.യ. കാമ്പസ്	Village road	0.450	3.000	3.000	0.000	0.100	0.300	0.000	0.050	1996	0.000	0metre	0			2							
3	vol 1 6 3	ഹാജിയൻ വളവ്-ചേലേമ്പ്ര റോഡ്	ഹാജിയൻ വളവ്	ചേലേമ്പ്ര വളവ്	Village road	0.150	6.000	3.000	0.000	0.000	0.000	0.000	0.150	1976	0.000	0metre	0			2							

Asset register II

Form : Roads

Sub Form : Roads

Serial No	Book Page Rec No	Road Name	Starting Point	Ending Point	Road Type (ODR/VR)	Road Description			Surface Type					Construction Year	Protection Wall Length	Drainage Channel Length	Cost of construction from 1995	Last Maintenance Details	Remarks	Ward No	Panchayat No	WaterShed ID	Aq.Date and Book Value	Addition Date And Cost	Deduction Date And Cost	Depreciation(%)
						Length (Km)	Width (M)	Carriage Way Width (m)	Cement Concrete	Tar	Metal	Gravel	Katcha Road													
1	2	3	4	5	6	7	8	9	10	11	12	13	14	15	16	17	18	19	20	21	22	23	24	25	26	
4	vol 1 6 4	14-ാം ഹൈൽ -മണ്ണാങ്കുളം	14-ാം ഹൈൽ	മണ്ണാങ്കുളം	Village road	0.230	3.000	3.000	0.000	0.230	0.000	0.000	0.000	1996	0.000	0metre	0			2						
5	vol 1 7 1	യാസിം പള്ളി-ചേലമ്പ്ര റോഡ്	യാസിം പള്ളി	ചേലമ്പ്ര റോഡ്	Village road	0.244	3.000	0.000	0.000	0.000	0.000	0.000	0.244	1996	0.000	0metre	0			2						
6	vol 1 7 2	സത്യപുരം-ചേലമ്പ്ര ചാത്തൻകുളം റോഡ്	സത്യപുരം	ചേലമ്പ്ര അതിർത്തി	Village road	0.130	4.000	0.000	0.000	0.000	0.000	0.000	0.130	1999	0.000	0metre	0			2						

Asset register II

Form : Roads

Sub Form : Roads

Serial No	Book Page Rec No	Road Name	Starting Point	Ending Point	Road Type (ODR/VR)	Road Description			Surface Type					Construction Year	Protection Wall Length	Drainage Channel Length	Cost of construction from 1995	Last Maintenance Details	Remarks	Ward No	Panchayat No	WaterShed ID	Aq.Date and Book Value	Addition Date And Cost	Deduction Date And Cost	Depreciation(%)
						Length (Km)	Width (M)	Carriage Way Width (m)	Cement Concrete	Tar	Metal	Gravel	Katcha Road													
1	2	3	4	5	6	7	8	9	10	11	12	13	14	15	16	17	18	19	20	21	22	23	24	25	26	
7	vol 1 7 3	സത്യപുരം- ഓലഞ്ചേരി കുളം വെള്ളേരി പീടിക റോഡ്	സത്യപുരം	വെള്ളേരി പീടിക	Village road	0.440	3.500	0.000	0.000	0.255	0.000	0.000	1991	0.000	0metre	0	2006-07 135m tarring nadathi		2							
7	vol 1 7 4	15-ാം മൈൽ -ചോയിമം റോഡ്	15-ാം മൈൽ	ചോയി മം ചേലേ മ്പ അതിർ ത്തി	Village road	0.150	3.500	3.200	0.000	0.150	0.000	0.000	1996	0.000	0metre	160000	2003-04 , 150 meter tar cheythu		2							
9	vol 1 8 1	കയറുക മ്പനി -ചെനക്കണ്ടി	കയറുക മ്പനി	ചെനക്കണ്ടി	Village road	0.200	5.000	3.000	0.000	0.200	0.000	0.000	2004	0.000	0metre	0			2							

[Signature Box]

Asset register II

Form : Roads

Sub Form : Roads

Serial No	Book Page Rec No	Road Name	Starting Point	Ending Point	Road Type (ODR/VR)	Road Description			Surface Type					Construction Year	Protection Wall Length	Drainage Channel Length	Cost of construction from 1995	Last Maintenance Details	Remarks	Ward No	Panchayat No	WaterShed ID	Aq.Date and Book Value	Addition Date And Cost	Deduction Date And Cost	Depreciation(%)
						Length (Km)	Width (M)	Carriage Way Width (m)	Cement Concrete	Tar	Metal	Gravel	Katcha Road													
1	2	3	4	5	6	7	8	9	10	11	12	13	14	15	16	17	18	19	20	21	22	23	24	25	26	
10	vol 1 8 2	ചെനക്കണ്ടി തൊലി റോഡ്	ചെനക്കണ്ടി	തൊലി	Village road	0.184	3.500	3.200	0.065	0.000	0.000	0.000	0.119	1991	0.000	0metre	400000	2003-04 , 200 meter taring nadathi		2						
11	vol 1 8 3	ചെനക്കണ്ടി - ഒതയങ്കാട്	ചെനക്കണ്ടി	ഒതയങ്കാട്	Village road	0.510	3.000	3.000	0.000	0.250	0.000	0.000	0.260	2005	0.000	0metre	10000	2005-06 Level cheythu		2						
12	vol 1 8 4	ചെനക്കണ്ടി - ചൊവ്വേപാട് റോഡ്	ചെനക്കണ്ടി	ചൊവ്വേപാട്	Village road	0.550	3.000	3.000	0.043	0.500	0.000	0.000	0.007	1991	0.000	0metre	160000	2008-09 , 100 meter taring nadathi		2						

Asset register II

Form : Roads

Sub Form : Roads

Serial No	Book Page Rec No	Road Name	Starting Point	Ending Point	Road Type (ODR/VR)	Road Description			Surface Type					Construction Year	Protection Wall Length	Drainage Channel Length	Cost of construction from 1995	Last Maintenance Details	Remarks	Ward No	Panchayat No	WaterShed ID	Aq.Date and Book Value	Addition Date And Cost	Deduction Date And Cost	Depreciation(%)
						Length (Km)	Width (M)	Carriage Way Width (m)	Cement Concrete	Tar	Metal	Gravel	Katcha Road													
1	2	3	4	5	6	7	8	9	10	11	12	13	14	15	16	17	18	19	20	21	22	23	24	25	26	
13	vol 1 9 1	ചെനക്കണ്ടി - എടത്തോട	ചെനക്കണ്ടി	എടത്തോടി	Village road	0.123	3.000	3.000	0.000	0.000	0.000	0.000	0.123	1998	0.000	0metre	20000	2005-06il Kayattam kurachu		2						
14	vol 1 9 2	മുട്ടുകോർണർ - വാകേരി	മുട്ടുകോർണർ	വാകേരി	Village road	0.240	4.000	3.000	0.000	0.240	0.000	0.000	0.000	1981	0.000	0metre	0			2						
15	vol 1 9 3	ചെനക്കണ്ടി സി യു കേമ്പസ് - പത്തായകുണ്ട് മണിക്കുളത്തു പറമ്പ്	ചെനക്കണ്ടി	മണിക്കുളത്തു പറമ്പ്	Village road	0.285	3.000	3.000	0.050	0.100	0.000	0.000	0.135	1991	0.000	0metre	0			2						

Asset register II

Form : Roads

Sub Form : Roads

Serial No	Book Page Rec No	Road Name	Starting Point	Ending Point	Road Type (ODR/VR)	Road Description			Surface Type					Construction Year	Protection Wall Length	Drainage Channel Length	Cost of construction from 1995	Last Maintenance Details	Remarks	Ward No	Panchayat No	WaterShed ID	Ac.Date and Book Value	Addition Date And Cost	Deduction Date And Cost	Depreciation(%)
						Length (Km)	Width (M)	Carriage Way Width (m)	Cement Concrete	Tar	Metal	Gravel	Katcha Road													
1	2	3	4	5	6	7	8	9	10	11	12	13	14	15	16	17	18	19	20	21	22	23	24	25	26	
16	vol 1 9 4	വൈ എം നഗർ - പെരാട്ടുപാടം തൊലിറോഡ്	വൈ എം നഗർ	പെരാട്ടുപാടം തൊലിറോഡ്	Village road	0.400	3.000	3.000	0.000	0.000	0.000	0.000	0.400	1995	0.000	0metre	0			2						
1	vol 1 12 1	മുട്ടുകോർണർ വെള്ളേരിപീടിക	മുട്ടുകോർണർ	വെള്ളേരിപീടിക	Village road	0.627	4.000	3.200	0.000	0.103	0.000	0.000	0.524	1994	0.000	0metre	100000	2003-04 Taring nadathi		3						
2	vol 1 12 2	കടക്കാട്ടുപുറം ചേന്ദ്രപറമ്പ്	കടക്കാട്ടുപുറം	ചേന്ദ്രപറമ്പ്	Village road	0.435	3.600	0.000	0.000	0.435	0.000	0.000	0.000	1987	0.000	0metre	250000	2005-06 varsham Taring nadathi		3						

Asset register II

Form : Roads

Sub Form : Roads

Serial No	Book Page Rec No	Road Name	Starting Point	Ending Point	Road Type (ODR/VR)	Road Description			Surface Type					Construction Year	Protection Wall Length	Drainage Channel Length	Cost of construction from 1995	Last Maintenance Details	Remarks	Ward No	Panchayat No	WaterShed ID	Aq.Date and Book Value	Addition Date And Cost	Deduction Date And Cost	Depreciation(%)
						Length (Km)	Width (M)	Carriage Way Width (m)	Cement Concrete	Tar	Metal	Gravel	Katcha Road													
1	2	3	4	5	6	7	8	9	10	11	12	13	14	15	16	17	18	19	20	21	22	23	24	25	26	
3	vol 1 12 3	കുണ്ടരിക്കുളം ചൈനാട്ട് പാമ്പ്	കുണ്ടരിക്കുളം	ചൈനാട്ട് പാമ്പ്	Village road	0.284	3.000	0.000	0.000	0.000	0.000	0.000	0.284	1994	0.000	0metre	20000	2004-05 Varsham Maintenance nadathi		3						
4	vol 1 12 4	കോഴിത്തൊടി-കുളങ്ങാട്ടിരി	കോഴിത്തൊടി	കുളങ്ങാട്ടിരി	Village road	0.170	2.400	0.000	0.000	0.000	0.000	0.000	0.170	1996	0.000	0metre	0			3						
5	vol 1 13 1	ഇല്ലത്തു അംഗൻവാടി റോഡ്	ഇല്ലത്തു അംഗൻവാടി	ഓച്ചോട് പള്ളിയ്ക്കരികിലെ	Village road	0.300	3.800	0.000	0.000	0.000	0.000	0.000	0.300	1994	0.000	0metre	0			3						

Asset register II

Form : Roads

Sub Form : Roads

Serial No	Book Page Rec No	Road Name	Starting Point	Ending Point	Road Type (ODR/VR)	Road Description			Surface Type					Construction Year	Protection Wall Length	Drainage Channel Length	Cost of construction from 1995	Last Maintenance Details	Remarks	Ward No	Panchayat No	WaterShed ID	Aq.Date and Book Value	Addition Date And Cost	Deduction Date And Cost	Depreciation(%)
						Length (Km)	Width (M)	Carriage Way Width (m)	Cement Concrete	Tar	Metal	Gravel	Katcha Road													
1	2	3	4	5	6	7	8	9	10	11	12	13	14	15	16	17	18	19	20	21	22	23	24	25	26	
6	vol 1 13 2	ഇല്ലത്തു പറമ്പത്ത് കാവ്	ഇല്ലത്തു പറമ്പത്ത് കാവ്	പറമ്പത്ത് കാവ്	Village road	0.840	4.000	0.000	0.000	0.000	0.143	0.000	0.697	1995	0.000	0metre	200000	2005-06 Varsham 100 meter tarring nadathi		3						
7	vol 1 13 3	രാമൻകുളം -മേലേരിക്കാവ്	രാമൻ കുളം	മേലേരിക്കാവ്	Village road	0.325	3.500	3.000	0.000	0.325	0.000	0.000	0.000	1991	0.000	0metre	0			3						
8	vol 1 13 4	മേലേരിക്കാവ് -പിള്ളാട്ട് പടി	മേലേരിക്കാവ്	പിള്ളാട്ട് പടി	Village road	0.300	3.500	0.000	0.000	0.112	0.000	0.000	0.188	1981	0.000	0metre	0	2009-10 112met er tarring nadathi		3						



Asset register II

Form : Roads

Sub Form : Roads

Serial No	Book Page Rec No	Road Name	Starting Point	Ending Point	Road Type (ODR/VR)	Road Description			Surface Type					Construction Year	Protection Wall Length	Drainage Channel Length	Cost of construction from 1995	Last Maintenance Details	Remarks	Ward No	Panchayat No	WaterShed ID	Aq.Date and Book Value	Addition Date And Cost	Deduction Date And Cost	Depreciation(%)
						Length (Km)	Width (M)	Carriage Way Width (m)	Cement Concrete	Tar	Metal	Gravel	Katcha Road													
1	2	3	4	5	6	7	8	9	10	11	12	13	14	15	16	17	18	19	20	21	22	23	24	25	26	
9	vol 1 14 1	അയ്യപ്പൻകുന്ന്-പീലിപ്പം	അയ്യപ്പൻകുന്ന്	പീലിപ്പം	Village road	0.106	2.500	0.000	0.000	0.000	0.000	0.000	0.106	1987	0.000	0metre	150000	2005-06 varsham taring nadathi		3						
10	vol 1 14 2	മേലേരിക്കാവ് കുറുപ്പാടം	മേലേരിക്കാവ്	കുറുപ്പാടം	Village road	0.470	3.500	0.000	0.000	0.000	0.000	0.000	0.470	1996	0.000	0metre	0			3						
11	vol 1 14 3	ഇല്ലത്തുപുറത്ത് പീലാട്ടുറോഡ്	ഇല്ലത്തു	പീലാട്ട്	Village road	0.800	3.500	3.000	0.000	0.252	0.000	0.000	0.548	1990	0.000	0metre	150000	2006-07 , 137 meter taring nadathi		3						

Asset register II

Form : Roads

Sub Form : Roads

Serial No	Book Page Rec No	Road Name	Starting Point	Ending Point	Road Type (ODR/VR)	Road Description			Surface Type					Construction Year	Protection Wall Length	Drainage Channel Length	Cost of construction from 1995	Last Maintenance Details	Remarks	Ward No	Panchayat No	WaterShed ID	Aq.Date and Book Value	Addition Date And Cost	Deduction Date And Cost	Depreciation(%)
						Length (Km)	Width (M)	Carriage Way Width (m)	Cement Concrete	Tar	Metal	Gravel	Katcha Road													
1	2	3	4	5	6	7	8	9	10	11	12	13	14	15	16	17	18	19	20	21	22	23	24	25	26	
1	vol 1 17 1	പാണമ്പ്ര-കടക്കാട്ടുപാറ	പാണമ്പ്ര	കടക്കാട്ടുപാറ	Village road	3.290	6.000	3.000	0.000	2.600	0.400	0.000	0.290	1978	1.000	0metre	1800000	2005-06 varsham 230 meter Re Taring nadathi		4						
2	vol 1 17 2	യൂണിവേഴ്സിറ്റി കടക്കാട്ടുപാറ	യൂണിവേഴ്സിറ്റി	കടക്കാട്ടുപാറ	Village road	3.890	8.000	3.200	0.000	3.890	0.000	0.000	0.000	1976	0.159	0metre	1000000	2003-04 side ketti tar cheythu		4						
3	vol 1 17 3	യൂണിവേഴ്സിറ്റി എലുമ്പുലശ്ശേരി	യൂണിവേഴ്സിറ്റി	എലുമ്പുലശ്ശേരി	Village road	0.790	4.000	3.200	0.000	0.150	0.000	0.000	0.640	1990	0.000	0metre	185000	2004-05il 150 meter cheythu		4						

Asset register II

Form : Roads

Sub Form : Roads

Serial No	Book Page Rec No	Road Name	Starting Point	Ending Point	Road Type (ODR/VR)	Road Description			Surface Type					Construction Year	Protection Wall Length	Drainage Channel Length	Cost of construction from 1995	Last Maintenance Details	Remarks	Ward No	Panchayat No	WaterShed ID	Aq.Date and Book Value	Addition Date And Cost	Deduction Date And Cost	Depreciation(%)
						Length (Km)	Width (M)	Carriage Way Width (m)	Cement Concrete	Tar	Metal	Gravel	Katcha Road													
1	2	3	4	5	6	7	8	9	10	11	12	13	14	15	16	17	18	19	20	21	22	23	24	25	26	
4	vol 1 17 4	എലുന്ദുലശ്ശേരി പുതുവായപ്പാറ്റ റോഡ്	എലുന്ദുലശ്ശേരി	പുതുവായപ്പാറ്റ	Village road	0.550	4.500	3.000	0.250	0.000	0.000	0.000	2003	4.000	0metre	200000	2002-03il Road Nirmanam nadathi		4							
5	vol 1 18 1	എലുന്ദുലശ്ശേരി -പെരുന്തോട്ടത്തിൽ റോഡ്	എലുന്ദുലശ്ശേരി	പെരുന്തോട്ടത്തിൽ	Village road	0.240	3.000	3.000	0.000	0.090	0.000	0.000	1990	0.000	300metre	20000	2003-04il Punarudharanam nadathi		4							
6	vol 1 18 2	എളന്ദുലാശ്ശേരി - താവള്ളി	എളന്ദുലാശ്ശേരി	താവള്ളി	Village road	0.300	4.000	3.000	0.000	0.150	0.000	0.000	1990	0.000	0metre	20000	2003-04il Punarudharanam nadathi		4							

[Signature Box]

Asset register II

Form : Roads

Sub Form : Roads

Serial No	Book Page Rec No	Road Name	Starting Point	Ending Point	Road Type (ODR/VR)	Road Description			Surface Type					Construction Year	Protection Wall Length	Drainage Channel Length	Cost of construction from 1995	Last Maintenance Details	Remarks	Ward No	Panchayat No	WaterShed ID	Aq.Date and Book Value	Addition Date And Cost	Deduction Date And Cost	Depreciation(%)
						Length (Km)	Width (M)	Carriage Way Width (m)	Cement Concrete	Tar	Metal	Gravel	Katcha Road													
1	2	3	4	5	6	7	8	9	10	11	12	13	14	15	16	17	18	19	20	21	22	23	24	25	26	
7	vol 1 18 3	വില്ലുന്നിതൽ എലുന്ദശ്ശേരി	വില്ലുന്നിതൽ	എലുന്ദശ്ശേരി	Village road	1.450	3.500	3.200	0.000	1.310	0.000	0.000	0.140	1982	0.000	360metre	650000	2005-06 varsham 240 meter Retaring nadathi		4						
8	vol 1 18 4	കല്ലുവള്ളി ത്തറോഡ്	കടക്കാട്ടുപുറം തറോഡ്	വില്ലുന്നിതൽ എലുന്ദശ്ശേരി തറോഡ്	Village road	0.275	3.500	3.200	0.000	0.275	0.000	0.000	0.000	1998	0.000	0metre	510000	2004-05il taring nadathi		4						
9	vol 1 19 1	വില്ലുന്നിതൽ - അയ്യപ്പൻകാവ്	വില്ലുന്നിതൽ	അയ്യപ്പൻകാവ്	Village road	0.710	3.500	3.000	0.000	0.536	0.000	0.000	0.174	1985	0.000	0metre	0			4						

[Signature Box]

Asset register II

Form : Roads

Sub Form : Roads

Serial No	Book Page Rec No	Road Name	Starting Point	Ending Point	Road Type (ODR/VR)	Road Description			Surface Type					Construction Year	Protection Wall Length	Drainage Channel Length	Cost of construction from 1995	Last Maintenance Details	Remarks	Ward No	Panchayat No	WaterShed ID	Aq.Date and Book Value	Addition Date And Cost	Deduction Date And Cost	Depreciation(%)
						Length (Km)	Width (M)	Carriage Way Width (m)	Cement Concrete	Tar	Metal	Gravel	Katcha Road													
1	2	3	4	5	6	7	8	9	10	11	12	13	14	15	16	17	18	19	20	21	22	23	24	25	26	
10	vol 1 19 2	കല്ലുവളപ്പിൽ ചാവറുകുഴി	കല്ലുവളപ്പിൽ	ചാവറുകുഴി	Village road	0.145	3.500	0.000	0.000	0.000	0.000	0.000	0.145	2000	0.000	0metre	0			4						
11	vol 1 19 3	എൻ എസ് റോഡ്	വില്ലുനിയത്ത് എലുവല്ലശ്ശേരി	തുണി വഴി സിറ്റ കടമ്പാട്ടുപാല റോഡ്	Village road	1.040	3.500	0.000	0.000	0.465	0.000	0.000	0.575	1993	0.000	360metre	275000	2007-08 Varsham 225 meettar Taring Nadathi		4						
12	vol 1 19 4	മണ്ണാറക്കൽ റോഡ്	വില്ലുനിയത്ത്	മണ്ണാറക്കൽ	Village road	0.200	3.500	3.000	0.100	0.000	0.000	0.000	0.100	1980	0.000	100metre	20000	2005-06 varsham concrete cheythu		4						

Supervisor's Signature

Asset register II

Form : Roads

Sub Form : Roads

Serial No	Book Page Rec No	Road Name	Starting Point	Ending Point	Road Type (ODR/VR)	Road Description			Surface Type					Construction Year	Protection Wall Length	Drainage Channel Length	Cost of construction from 1995	Last Maintenance Details	Remarks	Ward No	Panchayat No	WaterShed ID	Ac.Date and Book Value	Addition Date And Cost	Deduction Date And Cost	Depreciation(%)
						Length (Km)	Width (M)	Carriage Way Width (m)	Cement Concrete	Tar	Metal	Gravel	Katcha Road													
	1	2	3	4	5	6	7	8	9	10	11	12	13	14	15	16	17	18	19	20	21	22	23	24	25	26
13	vol 1 20 1	ചെമ്പേക്കാട് മണ്ണാറക്കൽ റോഡ്	ചെമ്പേക്കാട്	മണ്ണാറക്കൽ	Village road	0.300	3.500	3.000	0.200	0.000	0.000	0.000	0.100	1995	0.000	0metre	0			4						
14	vol 1 20 2	എലുമ്പലശ്ശേരി -കണ്ടാരി	എലുമ്പലശ്ശേരി	കണ്ടാരി റോഡ്	Village road	0.090	3.000	3.000	0.000	0.090	0.000	0.000	0.000	2000	0.000	0metre	0			4						
15	vol 1 20 3	എലുമ്പലശ്ശേരി അയ്യപ്പൻകാവ്	എലുമ്പലശ്ശേരി വില്ലേജ്	യൂണിയൻ വഴി സിറ്റി കോമ്പൗണ്ട്	Village road	0.400	3.500	0.000	0.000	0.257	0.000	0.000	0.143	1999	0.000	0metre	0	2005-06 varsham 137 meetar tar cheythu		4						

Supervisor's Signature

Asset register II

Form : Roads

Sub Form : Roads

Serial No	Book Page Rec No	Road Name	Starting Point	Ending Point	Road Type (ODR/VR)	Road Description			Surface Type					Construction Year	Protection Wall Length	Drainage Channel Length	Cost of construction from 1995	Last Maintenance Details	Remarks	Ward No	Panchayat No	WaterShed ID	Aq.Date and Book Value	Addition Date And Cost	Deduction Date And Cost	Depreciation(%)
						Length (Km)	Width (M)	Carriage Way Width (m)	Cement Concrete	Tar	Metal	Gravel	Katcha Road													
1	2	3	4	5	6	7	8	9	10	11	12	13	14	15	16	17	18	19	20	21	22	23	24	25	26	
16	vol 1 20 4	പരക്കുത്തുളപ്പാറ്റ കണ്ടാരി റോഡ്	പനമ്പ്ര കടക്കാട്ടുപാറ	കണ്ടാരി റോഡ്	Village road	0.240	3.500	0.000	0.000	0.112	0.000	0.000	0.128	2005	0.000	0metre	0	2009-10 112meter tar cheythu		5						
1	vol 1 24 1	നേതാജി റോഡ്	തുണിച്ചാലിപ്പാറ	തുണി വഴി	Village road	0.610	3.200	2.600	0.000	0.610	0.000	0.000	0.000	1980	0.000	200metre	375000	1999-2000 Meter taring nadathi		5						
2	vol 1 24 2	കോഹിന്നൂർ കുഴിമ്പാട്ടുപാടം	കോഹിന്നൂർ	കുഴിമ്പാട്ടുപാടം	Village road	0.960	3.800	3.200	0.000	0.880	0.000	0.000	0.080	1998	0.000	0metre	295000	2009-10 varsham 135 meter tar cheythu		5						

Supervisor's Signature

Asset register II

Form : Roads

Sub Form : Roads

Serial No	Book Page Rec No	Road Name	Starting Point	Ending Point	Road Type (ODR/VR)	Road Description			Surface Type					Construction Year	Protection Wall Length	Drainage Channel Length	Cost of construction from 1995	Last Maintenance Details	Remarks	Ward No	Panchayat No	WaterShed ID	Ac.Date and Book Value	Addition Date And Cost	Deduction Date And Cost	Depreciation(%)
						Length (Km)	Width (M)	Carriage Way Width (m)	Cement Concrete	Tar	Metal	Gravel	Katcha Road													
	1	2	3	4	5	6	7	8	9	10	11	12	13	14	15	16	17	18	19	20	21	22	23	24	25	26
3	vol 1 24 3	പുനശ്ശേരി - മാളികപ്പുറത്ത് റോഡ്	പുനശ്ശേരി	മാളികപ്പുറത്ത് പാമ്പ്	Village road	0.105	3.000	3.000	0.000	0.000	0.000	0.000	0.105	2005	0.000	0metre	0			5						
4	vol 1 24 4	കോഹിനൂർ തുണിച്ചാലിപ്പുറം	കോഹിനൂർ	തുണിച്ചാലിപ്പുറം	Village road	0.530	3.500	3.200	0.000	0.530	0.000	0.000	0.000	1995	0.000	0metre	335000	2007-08 varsham 150mtar ing nadathi		5						
5	vol 1 25 1	കോഹിനൂർ കുഴിമ്പാട്ടുപാടം നീലച്ചോടി	നേതാജി റോഡ്	നീലച്ചോടി	Village road	0.560	3.350	0.000	0.000	0.000	0.000	0.000	0.560	2004	0.000	0metre	0			5						

Supervisor's Signature



Asset register II

Form : Roads

Sub Form : Roads

Serial No	Book Page Rec No	Road Name	Starting Point	Ending Point	Road Type (ODR/VR)	Road Description			Surface Type					Construction Year	Protection Wall Length	Drainage Channel Length	Cost of construction from 1995	Last Maintenance Details	Remarks	Ward No	Panchayat No	WaterShed ID	Aq.Date and Book Value	Addition Date And Cost	Deduction Date And Cost	Depreciation(%)
						Length (Km)	Width (M)	Carriage Way Width (m)	Cement Concrete	Tar	Metal	Gravel	Katcha Road													
1	2	3	4	5	6	7	8	9	10	11	12	13	14	15	16	17	18	19	20	21	22	23	24	25	26	
6	vol 1 25 2	പാണമ്പ്ര അരിക്കാട്-കുഴിമ്പാട്ടുപാടം (ഒരിക്കാട്ടുകുളം)	പാണമ്പ്ര അരിക്കാട്	കുഴിമ്പാട്ടുപാടം	Village road	0.307	3.000	0.000	0.000	0.120	0.000	0.000	2004	0.000	219metre	0	2001-02 Varsham Drainage nirmichu		5							
7	vol 1 25 3	ചെറിയാട്ടുകാവുപുരയ്-കുഴിമ്പാട്ടുപാടം	ചെറിയാട്ടുകാവുപുരയ്	കുഴിമ്പാട്ടുപാടം	Village road	0.202	2.800	2.800	0.000	0.152	0.000	0.000	2002	0.000	0metre	150000	2004-05 varsham 152 meter taring nadathi		5							
8	vol 1 25 4	പാച്ചീരിപറമ്പ്റോഡ്	പാച്ചീരിപ്പാററോഡ്		Village road	0.100	2.800	3.000	0.000	0.000	0.000	0.000	2002	0.000	0metre	0			5							

[Signature Box]

Asset register II

Form : Roads

Sub Form : Roads

Serial No	Book Page Rec No	Road Name	Starting Point	Ending Point	Road Type (ODR/VR)	Road Description			Surface Type					Construction Year	Protection Wall Length	Drainage Channel Length	Cost of construction from 1995	Last Maintenance Details	Remarks	Ward No	Panchayat No	WaterShed ID	Aq.Date and Book Value	Addition Date And Cost	Deduction Date And Cost	Depreciation(%)
						Length (Km)	Width (M)	Carriage Way Width (m)	Cement Concrete	Tar	Metal	Gravel	Katcha Road													
1	2	3	4	5	6	7	8	9	10	11	12	13	14	15	16	17	18	19	20	21	22	23	24	25	26	
10	vol 1 26 1	കോലഞ്ചാലിൽ കുഴിമ്പാട്ടുപാടം	കൊല്ലഞ്ചാലിൽ	കുഴിമ്പാട്ടുപാടം	Village road	0.150	3.300	0.000	0.000	0.000	0.000	0.000	0.150	2001	0.000	0metre	0	2005-06 varsham taring nadathi		5						
11	vol 1 26 2	പാണന്ത്ര കുളങ്ങരപ്പുറം	പന്ത്ര	കുളങ്ങരപ്പുറം	Village road	0.155	3.600	0.000	0.000	0.000	0.000	0.000	0.155	2003	0.000	0metre	0			5						
12	vol 1 26 3	മാങ്ങാട്ടിൽ കുഴിമ്പാട്ടുപാടം	മാങ്ങാട്ടിൽ	കുഴിമ്പാട്ടുപാടം	Village road	0.140	3.000	3.000	0.000	0.020	0.000	0.000	0.120	2000	0.000	0metre	0			5						

Asset register II

Form : Roads

Sub Form : Roads

Serial No	Book Page Rec No	Road Name	Starting Point	Ending Point	Road Type (ODR/VR)	Road Description			Surface Type					Construction Year	Protection Wall Length	Drainage Channel Length	Cost of construction from 1995	Last Maintenance Details	Remarks	Ward No	Panchayat No	WaterShed ID	Ac.Date and Book Value	Addition Date And Cost	Deduction Date And Cost	Depreciation(%)
						Length (Km)	Width (M)	Carriage Way Width (m)	Cement Concrete	Tar	Metal	Gravel	Katcha Road													
1	2	3	4	5	6	7	8	9	10	11	12	13	14	15	16	17	18	19	20	21	22	23	24	25	26	
13	vol 1 27 1	നേതാജി റോഡ് - അമ്പലപ്പുറം റോഡ്	നേതാജി റോഡ്	അമ്പലപ്പുറം	Village road	0.095	4.000	1.000	0.000	0.000	0.000	0.000	0.095	1998	0.000	0metre	0			5						
1	vol 1 31 1	ചാട്ടുപാറ (എൻ എച്ച്) കോയപ്പുസ്കുൾ	ചാട്ടുപാറ	കോയപ്പുസ്കുൾ	Village road	0.522	3.000	2.650	0.000	0.430	0.000	0.000	0.092	1981	0.000	0metre	250000	2005-06 varsham 75 meter tar cheythu		6						
2	vol 1 31 2	കോയപ്പുസ്കുൾ വാരിയത്ത്	കോയപ്പുസ്കുൾ	വാരിയത്ത്	Village road	0.750	3.000	1.000	0.000	0.350	0.000	0.000	0.400	1981	0.000	0metre	0			6						

Asset register II

Form : Roads

Sub Form : Roads

Serial No	Book Page Rec No	Road Name	Starting Point	Ending Point	Road Type (ODR/VR)	Road Description			Surface Type					Construction Year	Protection Wall Length	Drainage Channel Length	Cost of construction from 1995	Last Maintenance Details	Remarks	Ward No	Panchayat No	WaterShed ID	Aq.Date and Book Value	Addition Date And Cost	Deduction Date And Cost	Depreciation(%)
						Length (Km)	Width (M)	Carriage Way Width (m)	Cement Concrete	Tar	Metal	Gravel	Katcha Road													
1	2	3	4	5	6	7	8	9	10	11	12	13	14	15	16	17	18	19	20	21	22	23	24	25	26	
3	vol 1 31 3	ബാലൻ നായർ കോമ്പൗണ്ട് റോഡ് (പുൽകണ്ടി പറമ്പ്)	ബാലൻ നായർ കോമ്പൗണ്ട്		Village road	0.300	3.500	3.000	0.000	0.150	0.000	0.000	0.150	1990	0.000	0metre	0			6						
4	vol 1 31 4	സി യു പമ്പ ഞാറച്ചാലി	സി യു പമ്പ	ഞാറച്ചാലി	Village road	0.575	4.000	3.000	0.000	0.475	0.000	0.000	0.100	1998	1.000	0metre	260000	2009- 10 varsham 112meter tar cheythu	tar-0.262, kacha Roads-0.238	6						
5	vol 1 32 1	പുളകമ്പതി തിരുമംഗലം	പുളകമ്പതി	തിരുമംഗലം	Village road	1.300	4.000	3.200	0.000	1.300	0.000	0.000	0.000	1986	1.000	0metre	400000	2004-05 varsham flood workil tar cheythu		6						

[Signature Box]

Asset register II

Form : Roads

Sub Form : Roads

Serial No	Book Page Rec No	Road Name	Starting Point	Ending Point	Road Type (ODR/VR)	Road Description			Surface Type					Construction Year	Protection Wall Length	Drainage Channel Length	Cost of construction from 1995	Last Maintenance Details	Remarks	Ward No	Panchayat No	WaterShed ID	Aq.Date and Book Value	Addition Date And Cost	Deduction Date And Cost	Depreciation(%)
						Length (Km)	Width (M)	Carriage Way Width (m)	Cement Concrete	Tar	Metal	Gravel	Katcha Road													
1	2	3	4	5	6	7	8	9	10	11	12	13	14	15	16	17	18	19	20	21	22	23	24	25	26	
6	vol 1 32 2	വിഷ്ണു ക്ഷേത്രം സി യു പറമ്പ്	വിഷ്ണു ക്ഷേത്രം	സി യു പറമ്പ്	Village road	0.755	3.500	3.200	0.000	0.755	0.000	0.000	0.000	1986	0.600	350metre	115000	2005-06 Varsham 101 meter Drainage nirmichu		6						
7	vol 1 32 3	കളത്തിങ്ങൽ പുവൻകുളങ്ങര റോഡ്			Village road	0.330	3.000	3.000	0.000	0.280	0.000	0.000	0.050	2005	0.000	0metre	5000			6						
8	vol 1 32 4	കോഹിന്നൂർ സമാപ്ത റോഡ്	കോഹിന്നൂർ	സമാപ്ത	Village road	0.700	4.500	3.000	0.000	0.700	0.000	0.000	0.000	1976	0.000	0metre	130000	2005-06 varsham 130 meter Retaring nadathi		6						

Asset register II

Form : Roads

Sub Form : Roads

Serial No	Book Page Rec No	Road Name	Starting Point	Ending Point	Road Type (ODR/VR)	Road Description			Surface Type					Construction Year	Protection Wall Length	Drainage Channel Length	Cost of construction from 1995	Last Maintenance Details	Remarks	Ward No	Panchayat No	WaterShed ID	Aq.Date and Book Value	Addition Date And Cost	Deduction Date And Cost	Depreciation(%)
						Length (Km)	Width (M)	Carriage Way Width (m)	Cement Concrete	Tar	Metal	Gravel	Katcha Road													
1	2	3	4	5	6	7	8	9	10	11	12	13	14	15	16	17	18	19	20	21	22	23	24	25	26	
9	vol 1 33 1	വള്ളിയിൽ ഇടവഴി റോഡ്	വള്ളിയിൽ		Village road	0.125	4.000	0.100	0.100	0.000	0.000	0.000	0.025	1999	0.000	0metre	150000	2004-05 varsham 100 meter concrete cheythu		6						
10	vol 1 33 2	ഉള്ളിഞ്ചേരി കോട്ടപ്പാട് കോളനി കായപ്പാട് So	ഉള്ളിഞ്ചേരി	കായപ്പാട് So	Village road	0.100	3.500	3.200	0.000	0.100	0.000	0.000	0.000	1995	0.000	0.154metre	150000	2000-01il 154 meter tar cheythu		6						
11	vol 1 33 3	വാരിയത്ത് റോഡ്	അറയ്ക്കൽ		Village road	0.500	3.000	0.000	0.000	0.000	0.000	0.000	0.500	1996	0.960	96metre	80000	2004-05il 96 meter side ketti fill cheythu		10						

Asset register II

Form : Roads

Sub Form : Roads

Serial No	Book Page Rec No	Road Name	Starting Point	Ending Point	Road Type (ODR/VR)	Road Description			Surface Type					Construction Year	Protection Wall Length	Drainage Channel Length	Cost of construction from 1995	Last Maintenance Details	Remarks	Ward No	Panchayat No	WaterShed ID	Ac.Date and Book Value	Addition Date And Cost	Deduction Date And Cost	Depreciation(%)
						Length (Km)	Width (M)	Carriage Way Width (m)	Cement Concrete	Tar	Metal	Gravel	Katcha Road													
1	2	3	4	5	6	7	8	9	10	11	12	13	14	15	16	17	18	19	20	21	22	23	24	25	26	
12	vol 1 33 4	വളപ്പിൽ കളത്തിങ്ങൽ	വളപ്പിൽ	കളത്തിങ്ങൽ	Village road	0.625	3.500	3.000	0.200	0.000	0.000	0.000	2005	0.000	0metre	0			6							
13	vol 1 34 1	യൂണിവേഴ്സിറ്റി ചെനക്കൽ കോഹിന്നൂർ റോഡ്	കൊണ്ടാട്ടി	കോളന 1	Village road	0.910	3.000	3.000	0.050	0.285	0.000	0.000	2001	0.300	0metre	70000	2004-05 varsham tar cheythu		6							
14	vol 1 34 2	കോഹിന്നൂർ ചാലിയിൽ റോഡ്	കോഹിന്നൂർ എൽ എച്ച്	ചാലിയിൽ	Village road	0.100	3.000	0.000	0.000	0.000	0.000	0.100	1991	0.000	100metre	0			6							

Supervisor's Signature

Asset register II

Form : Roads

Sub Form : Roads

Serial No	Book Page Rec No	Road Name	Starting Point	Ending Point	Road Type (ODR/VR)	Road Description			Surface Type					Construction Year	Protection Wall Length	Drainage Channel Length	Cost of construction from 1995	Last Maintenance Details	Remarks	Ward No	Panchayat No	WaterShed ID	Aq.Date and Book Value	Addition Date And Cost	Deduction Date And Cost	Depreciation(%)
						Length (Km)	Width (M)	Carriage Way Width (m)	Cement Concrete	Tar	Metal	Gravel	Katcha Road													
1	2	3	4	5	6	7	8	9	10	11	12	13	14	15	16	17	18	19	20	21	22	23	24	25	26	
15	vol 1 34 3	സി യു പറമ്പ്-കൊയ്യപ്പുഴ സക്കൂൾ റോഡ്	സി യു പറമ്പ്	കൊയ്യപ്പു	Village road	0.750	4.000	3.000	0.000	0.350	0.000	0.000	0.400	2004	0.000	0metre	0									
16	vol 1 34 4	കോഹിന്നൂർ കോളനി	കൊണ്ടാട്ടി റോഡ്	കോഹിന്നൂർ കോളനി	Village road	0.110	2.500	3.000	0.000	0.110	0.000	0.000	0.000	1996	0.500	0metre	100000	2004-05 varsham tar cheythu		6						
1	vol 1 39 1	ദേവതിയാൽ ഞാറച്ചാലി	ദേവതിയാൽ	ഞാറച്ചാലി	Village road	0.600	3.000	3.000	0.000	0.600	0.000	0.000	0.000	1981	0.000	0metre	0	2006-07 varsham 150 meter tar cheythu		7						



Asset register II

Form : Roads

Sub Form : Roads

Serial No	Book Page Rec No	Road Name	Starting Point	Ending Point	Road Type (ODR/VR)	Road Description			Surface Type					Construction Year	Protection Wall Length	Drainage Channel Length	Cost of construction from 1995	Last Maintenance Details	Remarks	Ward No	Panchayat No	WaterShed ID	Aq.Date and Book Value	Addition Date And Cost	Deduction Date And Cost	Depreciation(%)
						Length (Km)	Width (M)	Carriage Way Width (m)	Cement Concrete	Tar	Metal	Gravel	Katcha Road													
1	2	3	4	5	6	7	8	9	10	11	12	13	14	15	16	17	18	19	20	21	22	23	24	25	26	
2	vol 1 39 2	പുളക്കമ്പനി റെഡ് പി വി തിരുമംഗലം	പുളക്കമ്പനി റെഡ് പി വി	തിരുമംഗലം	Village road	0.800	4.000	3.200	0.000	0.303	0.000	0.000	0.497	1982	2.000	0metre	200000	2007-08 103meter tar cheythu		7						
3	vol 1 39 3	ലക്ഷം വീട് റെഡ് പി വി	ലക്ഷം വീട്	റെഡ് പി വി	Village road	0.300	4.000	3.200	0.000	0.210	0.000	0.000	0.090	1994	0.000	0metre	250000	2001-02il 200 meter taring nadathi		7						
4	vol 1 39 4	എഞ്ചിനീയറിംഗ് കോളേജ്-മണ്ണുപറമ്പ്	സി യു പറമ്പ്	മണ്ണുപറമ്പ്	Village road	0.255	4.000	3.000	0.200	0.000	0.000	0.000	0.055	2000	0.000	0metre	0			7						

Supervisor's Signature

Asset register II

Form : Roads

Sub Form : Roads

Serial No	Book Page Rec No	Road Name	Starting Point	Ending Point	Road Type (ODR/VR)	Road Description			Surface Type					Construction Year	Protection Wall Length	Drainage Channel Length	Cost of construction from 1995	Last Maintenance Details	Remarks	Ward No	Panchayat No	WaterShed ID	Aq.Date and Book Value	Addition Date And Cost	Deduction Date And Cost	Depreciation(%)
						Length (Km)	Width (M)	Carriage Way Width (m)	Cement Concrete	Tar	Metal	Gravel	Katcha Road													
1	2	3	4	5	6	7	8	9	10	11	12	13	14	15	16	17	18	19	20	21	22	23	24	25	26	
5	vol 1 40 1	ഐ പി പി പുളക്കമ്പി പൊതാട്ടിൽ പാറ	ഐ പി പി	പൊതാട്ടിൽ പാറ	Village road	1.200	4.000	3.200	0.000	1.200	0.000	0.000	0.000	1999	3.200	320metre	330000	2002-03il taring nadathi	pp	7						
6	vol 1 40 2	ദേവതിയാൽ വിഷ്ണു ക്ഷേത്രം	ദേവതിയാൽ	വിഷ്ണു ക്ഷേത്രം	Village road	1.500	6.000	4.000	0.000	1.500	0.000	0.000	0.000	1976	2.000	0metre	200000	2004-05il 200 meter taring nadathi		7						
7	vol 1 40 3	വിഷ്ണു ക്ഷേത്രം തട്ടാശ്ശേരി മാട്	വിഷ്ണു ക്ഷേത്രം	തട്ടാശ്ശേരി മാട്	Village road	0.900	4.000	3.200	0.000	0.900	0.000	0.000	0.000	1989	0.000	0metre	220000	2003-04il 240 meter taring nadathi		7						

Asset register II

Form : Roads

Sub Form : Roads

Serial No	Book Page Rec No	Road Name	Starting Point	Ending Point	Road Type (ODR/VR)	Road Description			Surface Type					Construction Year	Protection Wall Length	Drainage Channel Length	Cost of construction from 1995	Last Maintenance Details	Remarks	Ward No	Panchayat No	WaterShed ID	Aq.Date and Book Value	Addition Date And Cost	Deduction Date And Cost	Depreciation(%)
						Length (Km)	Width (M)	Carriage Way Width (m)	Cement Concrete	Tar	Metal	Gravel	Katcha Road													
1	2	3	4	5	6	7	8	9	10	11	12	13	14	15	16	17	18	19	20	21	22	23	24	25	26	
8	vol 1 40 4	വിഷ്ണു ക്ഷേത്രം തലപത്തൂർ നീരോൽപാലം	വിഷ്ണു ക്ഷേത്രം	നീരോൽപാലം	Village road	1.200	4.000	3.200	0.000	0.900	0.000	0.000	1984	0.750	0metre	300000	2005-06il 250 meter taring nadathi		7							
9	vol 1 41 1	തട്ടാശ്ശേരിമട കുനത്തേരി	തട്ടാശ്ശേരിമട	കുനത്തേരി	Village road	0.400	4.000	3.000	0.000	0.400	0.000	0.000	1991	0.000	0metre	20000	2000-01il Leveling nadathi		8							
10	vol 1 41 2	തട്ടാൻപുടി ശ്മശാനം, തട്ടാശ്ശേരിമട	തട്ടാൻപുടി	ശ്മശാനം തട്ടാശ്ശേരിമട	Village road	0.550	4.000	3.000	0.000	0.500	0.000	0.050	1999	0.500	0metre	0			8							

Supervisor's Signature

Asset register II

Form : Roads

Sub Form : Roads

Serial No	Book Page Rec No	Road Name	Starting Point	Ending Point	Road Type (ODR/VR)	Road Description			Surface Type					Construction Year	Protection Wall Length	Drainage Channel Length	Cost of construction from 1995	Last Maintenance Details	Remarks	Ward No	Panchayat No	WaterShed ID	Aq.Date and Book Value	Addition Date And Cost	Deduction Date And Cost	Depreciation(%)
						Length (Km)	Width (M)	Carriage Way Width (m)	Cement Concrete	Tar	Metal	Gravel	Katcha Road													
1	2	3	4	5	6	7	8	9	10	11	12	13	14	15	16	17	18	19	20	21	22	23	24	25	26	
11	vol 1 41 3	ദേവതിയാൽ തട്ടാശ്ശേരിമട്	ദേവതിയാൽ	തട്ടാശ്ശേരിമട്	Village road	0.600	4.000	3.200	0.000	0.600	0.000	0.000	0.000	1971	0.000	0metre	150000	2003-04il 150 meter taring nadathi		8						
12	vol 1 41 4	നീരോൽപലം - കരുവണ്ടി(കുന്നത്തിരി)	നീരോൽപ്പലം	കരുവണ്ടി	Village road	0.600	6.000	3.200	0.000	0.600	0.000	0.000	0.000	1971	1.000	0metre	200000	2004-05il 105 meter taring nadathi		8						
13	vol 1 42 1	ദേവതിയാൽ പള്ളിക്കൽ പഞ്ചായത്ത്	ദേവതിയാൽ	പള്ളിക്കൽ പഞ്ചായത്ത്	Village road	0.100	4.000	0.000	0.000	0.000	0.000	0.000	0.100	1990	0.000	0metre	0			8						

[Signature Box]

Asset register II

Form : Roads

Sub Form : Roads

Serial No	Book Page Rec No	Road Name	Starting Point	Ending Point	Road Type (ODR/VR)	Road Description			Surface Type					Construction Year	Protection Wall Length	Drainage Channel Length	Cost of construction from 1995	Last Maintenance Details	Remarks	Ward No	Panchayat No	WaterShed ID	Aq.Date and Book Value	Addition Date And Cost	Deduction Date And Cost	Depreciation(%)
						Length (Km)	Width (M)	Carriage Way Width (m)	Cement Concrete	Tar	Metal	Gravel	Katcha Road													
1	2	3	4	5	6	7	8	9	10	11	12	13	14	15	16	17	18	19	20	21	22	23	24	25	26	
14	vol 1 42 2	വിഷ്ണു ക്ഷേത്രം കുന്നത്തിരി	കൊയപ്പ	തട്ടശ്ശേരിമാട്	Village road	0.700	3.500	0.000	0.000	0.630	0.000	0.000	1992	0.000	0metre	0	2007-08 varsham 630 meter tar cheythu		8							
1	vol 1 47 1	നീരോൽപാലം തട്ടാശ്ശേരിമാട്	നീരോൽപാലം	തട്ടാശ്ശേരിമാട്	Village road	0.900	4.000	3.200	0.000	0.900	0.000	0.000	1998	0.000	0metre	275000	2005-06 varshathil 274 meter tar cheythu		8							
2	vol 1 47 2	അമ്പലപ്പടി ശ്മശാനം തട്ടാശ്ശേരിമാട്	അമ്പലപ്പടി	തട്ടാശ്ശേരിമാട്	Village road	0.398	3.000	3.000	0.000	0.300	0.000	0.000	1996	0.000	0metre	0			8							

Supervisor's Signature

Asset register II

Form : Roads

Sub Form : Roads

Serial No	Book Page Rec No	Road Name	Starting Point	Ending Point	Road Type (ODR/VR)	Road Description			Surface Type					Construction Year	Protection Wall Length	Drainage Channel Length	Cost of construction from 1995	Last Maintenance Details	Remarks	Ward No	Panchayat No	WaterShed ID	Aq.Date and Book Value	Addition Date And Cost	Deduction Date And Cost	Depreciation(%)
						Length (Km)	Width (M)	Carriage Way Width (m)	Cement Concrete	Tar	Metal	Gravel	Katcha Road													
1	2	3	4	5	6	7	8	9	10	11	12	13	14	15	16	17	18	19	20	21	22	23	24	25	26	
3	vol 1 47 3	തട്ടാശ്ശേരിമട പുറംകണ്ടി	തട്ടാശ്ശേരി മട	പുറംകണ്ടി	Village road	0.300	4.000	0.000	0.000	0.000	0.000	0.000	0.300	2001	0.000	0metre	0		8							
4	vol 1 47 4	മുണ്ടക്കവളപ്പിള്ളി കൊളങ്ങോട്ടുമാട്	മുണ്ടക്കവളപ്പിള്ളി	കൊളങ്ങോട്ടുമാട്	Village road	1.200	4.000	3.200	0.000	0.860	0.000	0.000	0.340	1991	0.000	0metre	250000	2004-05 varsham 250 meter tar cheythu		8						
5	vol 1 48 1	നീരോൽപാലം അമ്പലപ്പള്ളി	നീരോൽപ്പാലം	അമ്പലപ്പള്ളി	Village road	0.300	4.000	3.200	0.000	0.195	0.000	0.000	0.105	1984	0.000	0metre	150000	2009-01 0 varsham 75meter taring nadathi		8						

Supervisor's Signature

Asset register II

Form : Roads

Sub Form : Roads

Serial No	Book Page Rec No	Road Name	Starting Point	Ending Point	Road Type (ODR/VR)	Road Description			Surface Type					Construction Year	Protection Wall Length	Drainage Channel Length	Cost of construction from 1995	Last Maintenance Details	Remarks	Ward No	Panchayat No	WaterShed ID	Aq.Date and Book Value	Addition Date And Cost	Deduction Date And Cost	Depreciation(%)
						Length (Km)	Width (M)	Carriage Way Width (m)	Cement Concrete	Tar	Metal	Gravel	Katcha Road													
1	2	3	4	5	6	7	8	9	10	11	12	13	14	15	16	17	18	19	20	21	22	23	24	25	26	
6	vol 1 48 2	തട്ടാശ്ശേരിമാട ചാരവളപ്പിൻ റോഡ്	തട്ടാശ്ശേരിമാട	ചാരവളപ്പിൽ	Village road	0.300	4.000	0.000	0.000	0.232	0.000	0.000	2000	0.000	0metre	0	2007-08 112meter tarr cheythu		8							
7	vol 1 48 3	ചാക്കുങ്ങാടയിൽ മാട്ടിൽ റോഡ്	ചാക്കുങ്ങാടയിൽ	മാട്ടിൽ	Village road	0.500	4.000	3.200	0.000	0.000	0.000	0.000	2005	0.000	0metre	0			8							
8	vol 1 48 4	അംഗൻവാടി പുറംകണ്ടി എസ് സി				0.300	4.000	3.200	0.000	0.000	0.000	0.000	2006	0.000	0metre	0			8							

Supervisor's Signature

Asset register II

Form : Roads

Sub Form : Roads

Serial No	Book Page Rec No	Road Name	Starting Point	Ending Point	Road Type (ODR/VR)	Road Description			Surface Type					Construction Year	Protection Wall Length	Drainage Channel Length	Cost of construction from 1995	Last Maintenance Details	Remarks	Ward No	Panchayat No	WaterShed ID	Aq.Date and Book Value	Addition Date And Cost	Deduction Date And Cost	Depreciation(%)
						Length (Km)	Width (M)	Carriage Way Width (m)	Cement Concrete	Tar	Metal	Gravel	Katcha Road													
1	2	3	4	5	6	7	8	9	10	11	12	13	14	15	16	17	18	19	20	21	22	23	24	25	26	
1	vol 1 53 1	നീരോൽപാലം അമ്പലപ്പള്ളി	നീരോൽപാലം	അമ്പലപ്പള്ളി	Village road	0.700	4.000	3.200	0.000	0.600	0.000	0.000	1984	0.000	0metre	550000	2004-05il 200 meter taring nadathi		9							
2	vol 1 53 2	അമ്പലക്കണ്ടി പുഞ്ചപ്പാടം (കുന്നംപള്ളി)	അമ്പലക്കണ്ടി	പുഞ്ചപ്പാടം (കുന്നംപള്ളി)	Village road	0.500	6.000	4.000	0.000	0.380	0.000	0.000	1986	0.000	150metre	200000	2003-04il 200 meter taring nadathi		9							
3	vol 1 53 3	അമ്പലക്കണ്ടി തൊപ്പാശ്ശേരി	അമ്പലക്കണ്ടി	മേലോട് പാമ്പ്	Village road	0.300	4.000	0.000	0.000	0.000	0.000	0.300	2004	0.000	0metre	0			9							



Asset register II

Form : Roads

Sub Form : Roads

Serial No	Book Page Rec No	Road Name	Starting Point	Ending Point	Road Type (ODR/VR)	Road Description			Surface Type					Construction Year	Protection Wall Length	Drainage Channel Length	Cost of construction from 1995	Last Maintenance Details	Remarks	Ward No	Panchayat No	WaterShed ID	Aq.Date and Book Value	Addition Date And Cost	Deduction Date And Cost	Depreciation(%)
						Length (Km)	Width (M)	Carriage Way Width (m)	Cement Concrete	Tar	Metal	Gravel	Katcha Road													
1	2	3	4	5	6	7	8	9	10	11	12	13	14	15	16	17	18	19	20	21	22	23	24	25	26	
4	vol 1 53 4	ചേരക്കാവ് പുഞ്ചപ്പാടം	ചേരക്കാവ്	പുഞ്ചപ്പാടം	Village road	0.250	4.000	0.000	0.000	0.000	0.000	0.000	0.250	1998	0.000	0metre	0		10							
1	vol 1 54 1	ചേളാരി കരുവണ്ടി	ചേളാരി	കരുവണ്ടി	Village road	1.300	5.000	3.200	0.000	1.300	0.000	0.000	0.000	1965	0.000	0metre	1000000	2004-05il Re Taring nadathi		9						
6	vol 1 54 2	ചുളേളാട്ട് പരമ്പര വിഷ്ണു ക്ഷേത്രം	ചുളേളാട്ട് പരമ്പര	വിഷ്ണു ക്ഷേത്രം	Village road	0.900	4.000	3.200	0.000	0.800	0.000	0.000	0.100	1985	0.700	0metre	700000	2004-05il 100 meter taring nadathi		9						

Supervisor's Signature

Asset register II

Form : Roads

Sub Form : Roads

Serial No	Book Page Rec No	Road Name	Starting Point	Ending Point	Road Type (ODR/VR)	Road Description			Surface Type					Construction Year	Protection Wall Length	Drainage Channel Length	Cost of construction from 1995	Last Maintenance Details	Remarks	Ward No	Panchayat No	WaterShed ID	Ac.Date and Book Value	Addition Date And Cost	Deduction Date And Cost	Depreciation(%)
						Length (Km)	Width (M)	Carriage Way Width (m)	Cement Concrete	Tar	Metal	Gravel	Katcha Road													
1	2	3	4	5	6	7	8	9	10	11	12	13	14	15	16	17	18	19	20	21	22	23	24	25	26	
7	vol 1 54 3	ചുളളൊട്ട് പരമ്പ് മണ്ണാരി	ചുളളൊട്ട് പരമ്പ്	മണ്ണാരി	Village road	0.400	4.000	3.000	0.000	0.000	0.000	0.000	0.400	1999	0.000	0metre	0			9						
8	vol 1 54 4	ചുളളൊട്ട് പരമ്പ് വാരികത്ത് പാടം	ചുളളൊട്ട് പരമ്പ്	വാരികത്ത് പാടം	Village road	0.350	4.000	0.000	0.000	0.000	0.000	0.000	0.350	1991	0.000	0metre	0			9						
1	vol 1 58 1	പാണമ്പ്ര-വാരിയംവഴി	പാണമ്പ്ര	വാരിയംവഴി	Village road	0.350	4.000	3.000	0.000	0.110	0.000	0.000	0.240	2005	0.000	0metre	0	2006-07 122 meter tarring cheythu		10						

Asset register II

Form : Roads

Sub Form : Roads

Serial No	Book Page Rec No	Road Name	Starting Point	Ending Point	Road Type (ODR/VR)	Road Description			Surface Type					Construction Year	Protection Wall Length	Drainage Channel Length	Cost of construction from 1995	Last Maintenance Details	Remarks	Ward No	Panchayat No	WaterShed ID	Aq.Date and Book Value	Addition Date And Cost	Deduction Date And Cost	Depreciation(%)
						Length (Km)	Width (M)	Carriage Way Width (m)	Cement Concrete	Tar	Metal	Gravel	Katcha Road													
1	2	3	4	5	6	7	8	9	10	11	12	13	14	15	16	17	18	19	20	21	22	23	24	25	26	
2	vol 1 58 2	സി യു പറമ്പ് വാരിയത്ത്	സി യു പറമ്പ്	വാരിയത്ത്	Village road	0.350	4.000	0.000	0.000	0.000	0.000	0.000	0.350	2004	1.000	100metre	100000	2004-05 varsham punarud haranam nadathi		10						
3	vol 1 58 3	എൻ എച്ച് കൊയ്പക്കുളം റോഡ്	എൻ എച്ച് റോഡ്	കൊയ്പക്കുളം	Village road	0.300	4.000	0.000	0.000	0.066	0.000	0.000	0.234	2001	0.000	0metre	0	2005-06 yr 66meter tarring nadathi		10						
4	vol 1 58 4	പാണമ്പ്ര വിഷ്ണു ക്ഷേത്രം	പാണമ്പ്ര(എൻ എച്ച്)	വിഷ്ണു ക്ഷേത്രം	Village road	0.720	4.000	3.200	0.000	0.720	0.000	0.000	0.000	1986	0.003	400metre	0			10						

[Signature Box]

Asset register II

Form : Roads

Sub Form : Roads

Serial No	Book Page Rec No	Road Name	Starting Point	Ending Point	Road Type (ODR/VR)	Road Description			Surface Type					Construction Year	Protection Wall Length	Drainage Channel Length	Cost of construction from 1995	Last Maintenance Details	Remarks	Ward No	Panchayat No	WaterShed ID	Aq.Date and Book Value	Addition Date And Cost	Deduction Date And Cost	Depreciation(%)
						Length (Km)	Width (M)	Carriage Way Width (m)	Cement Concrete	Tar	Metal	Gravel	Katcha Road													
	1	2	3	4	5	6	7	8	9	10	11	12	13	14	15	16	17	18	19	20	21	22	23	24	25	26
5	vol 1 59 1	എൻ എച്ച് കന്യാവിൽ റോഡ്	എൻ എച്ച്	കന്യാവിൽ	Village road	0.350	4.000	0.000	0.000	0.112	0.000	0.000	0.238	2000	0.600	0metre	30000	2009-10 varsham 112 meter tarring nadathi		10						
6	vol 1 59 2	സമസ്തലയം വിഷ്ണു ക്ഷേത്രം	സമസ്തലയം (എൻ എച്ച്)	വിഷ്ണു ക്ഷേത്രം	Village road	1.050	5.000	3.000	0.000	1.050	0.000	0.000	0.000	1975	0.005	0metre	400000	2004-05 varsham tar cheythu (MLA Fund)		10						
7	vol 1 59 3	ചേളാരി -കുടൽകുഴി മാട്	ചേളാരി	കുടൽ കുഴിമാട്	Village road	0.300	4.000	0.000	0.000	0.112	0.000	0.000	0.188	1996	0.000	0metre	0	2007-08 ,112meter tarring nadathi		10						

Asset register II

Form : Roads

Sub Form : Roads

Serial No	Book Page Rec No	Road Name	Starting Point	Ending Point	Road Type (ODR/VR)	Road Description			Surface Type					Construction Year	Protection Wall Length	Drainage Channel Length	Cost of construction from 1995	Last Maintenance Details	Remarks	Ward No	Panchayat No	WaterShed ID	Aq.Date and Book Value	Addition Date And Cost	Deduction Date And Cost	Depreciation(%)
						Length (Km)	Width (M)	Carriage Way Width (m)	Cement Concrete	Tar	Metal	Gravel	Katcha Road													
1	2	3	4	5	6	7	8	9	10	11	12	13	14	15	16	17	18	19	20	21	22	23	24	25	26	
8	vol 1 59 4	ഈട സി വിളക്കുതൊട്	ഈട സി	വിളക്കുതൊട്	Village road	0.300	4.000	0.000	0.000	0.000	0.000	0.000	0.300	1994	0.000	0metre	0			10						
9	vol 1 60 1	മണ്ണുതോടിക	മണ്ണുതോടിക		Village road	0.250	4.000	0.000	0.000	0.000	0.000	0.000	0.250	1995	0.000	0metre	0			10						
10	vol 1 60 2	വിളക്കുതൊട് -വിഷ്ണു ക്ഷേത്രം	വിളക്കുതൊട്	വിഷ്ണു ക്ഷേത്രം	Village road	0.700	4.000	3.200	0.000	0.675	0.000	0.000	0.025	1989	0.000	500metre	0	2005-06 varsham 175 meter tar cheythu		10						

Asset register II

Form : Roads

Sub Form : Roads

Serial No	Book Page Rec No	Road Name	Starting Point	Ending Point	Road Type (ODR/VR)	Road Description			Surface Type					Construction Year	Protection Wall Length	Drainage Channel Length	Cost of construction from 1995	Last Maintenance Details	Remarks	Ward No	Panchayat No	WaterShed ID	Aq.Date and Book Value	Addition Date And Cost	Deduction Date And Cost	Depreciation(%)
						Length (Km)	Width (M)	Carriage Way Width (m)	Cement Concrete	Tar	Metal	Gravel	Katcha Road													
1	2	3	4	5	6	7	8	9	10	11	12	13	14	15	16	17	18	19	20	21	22	23	24	25	26	
11	vol 1 60 3	സ്രാമ്പിക്കൽ-തോട്ടോളി റോഡ്	സ്രാമ്പിയ	തൊട്ടോളി	Village road	0.260	4.000	3.000	0.000	0.100	0.000	0.000	0.160	2001	12.000	300metre	0	2005-06 varsham ketti		10						
12	vol 1 60 4	സ്രാമ്പിയ-വിളക്കുതൊട് റോഡ്	സ്രാമ്പിയ	വിളക്കുതൊട്	Village road	0.536	4.000	3.000	0.000	0.320	0.000	0.000	0.216	2002	0.300	200metre	0	2009-10 .112 meter tarr cheythu		10						
13	vol 1 61 1	തച്ചോത്ത് മുനോടിപടി	തച്ചോത്ത്	മുനോടിപടി	Village road	0.200	4.000	0.000	0.000	0.000	0.000	0.000	0.200	2004	0.000	110metre	0			11						

[Signature Box]

Asset register II

Form : Roads

Sub Form : Roads

Serial No	Book Page Rec No	Road Name	Starting Point	Ending Point	Road Type (ODR/VR)	Road Description			Surface Type					Construction Year	Protection Wall Length	Drainage Channel Length	Cost of construction from 1995	Last Maintenance Details	Remarks	Ward No	Panchayat No	WaterShed ID	Aq.Date and Book Value	Addition Date And Cost	Deduction Date And Cost	Depreciation(%)
						Length (Km)	Width (M)	Carriage Way Width (m)	Cement Concrete	Tar	Metal	Gravel	Katcha Road													
1	2	3	4	5	6	7	8	9	10	11	12	13	14	15	16	17	18	19	20	21	22	23	24	25	26	
14	vol 1 61 2	വയക്കരമാട പാറേക്കാട് റോഡ്	വയക്കരമാട്	പാറേക്കാട് റോഡ്	Village road	0.515	3.600	0.000	0.000	0.000	0.000	0.000	2003	0.000	0metre	0			11							
1	vol 1 65 1	ആലുങ്ങൽ വി എച്ച് എസ് റോഡ്	ആലുങ്ങൽ	വി എച്ച് എസ് റോഡ്	Village road	1.030	4.000	3.000	0.000	1.030	0.000	0.000	1986	0.000	0metre	170000	203-04 work 160 meter tar cheythu		11							
2	vol 1 65 2	ആലുങ്ങൽ പുല്ലൂക്കുത്ത്	പുല്ലൂക്കുത്ത്	ആലുങ്ങൽ	Village road	0.890	4.000	3.000	0.000	0.400	0.000	0.000	1988	0.000	0metre	400000	2003-04 il 400 meter tar cheythu		11							

Asset register II

Form : Roads

Sub Form : Roads

Serial No	Book Page Rec No	Road Name	Starting Point	Ending Point	Road Type (ODR/VR)	Road Description			Surface Type					Construction Year	Protection Wall Length	Drainage Channel Length	Cost of construction from 1995	Last Maintenance Details	Remarks	Ward No	Panchayat No	WaterShed ID	Aq.Date and Book Value	Addition Date And Cost	Deduction Date And Cost	Depreciation(%)
						Length (Km)	Width (M)	Carriage Way Width (m)	Cement Concrete	Tar	Metal	Gravel	Katcha Road													
1	2	3	4	5	6	7	8	9	10	11	12	13	14	15	16	17	18	19	20	21	22	23	24	25	26	
3	vol 1 65 3	പുലച്ചൊടി പുതുവായച്ചെപ്പാറ്റ	പുലച്ചൊടി	പുതുവായച്ചെപ്പാറ്റ	Village road	0.520	4.500	3.200	0.000	0.200	0.000	0.000	2000	0.000	0metre	100000	2005-06 varsham 100 meter tar cheythu		11							
4	vol 1 65 4	ഈ തുറംകുടുമ്പു പുല്ലുകുത്ത്	ഈ തുറംകുടുമ്പു	പുല്ലുകുത്ത്	Village road	0.760	3.500	3.000	0.000	0.450	0.000	0.000	2001	1.000	0metre	230000	2001-02 varsham 200 meter tar cheythu		11							
5	vol 1 66 1	കളത്തിൽ മാട് റോഡ്	ആലുങ്ങൽ പറമ്പ്	കളത്തിൽമാട്	Village road	0.313	4.000	0.000	0.000	0.000	0.000	0.000	1991	2.000	211metre	20000	2005-06 varsham filling nadathi		11							

Supervisor's Signature




Asset register II

Form : Roads

Sub Form : Roads

Serial No	Book Page Rec No	Road Name	Starting Point	Ending Point	Road Type (ODR/VR)	Road Description			Surface Type					Construction Year	Protection Wall Length	Drainage Channel Length	Cost of construction from 1995	Last Maintenance Details	Remarks	Ward No	Panchayat No	WaterShed ID	Aq.Date and Book Value	Addition Date And Cost	Deduction Date And Cost	Depreciation(%)
						Length (Km)	Width (M)	Carriage Way Width (m)	Cement Concrete	Tar	Metal	Gravel	Katcha Road													
1	2	3	4	5	6	7	8	9	10	11	12	13	14	15	16	17	18	19	20	21	22	23	24	25	26	
6	vol 1 66 2	മിത്രാട്ടിൽ റോഡ്	ആലുങ്ങൽ പറമ്പ്	മിത്രാട്ടിൽ	Village road	0.280	3.200	0.000	0.000	0.000	0.000	0.000	0.280	1986	0.000	0metre	0		11							
7	vol 1 66 3	പാറേക്കാട്ട് കാട്ടുകുഴി -വാക്കയിൽ	പാറേക്കാട്ട് കാട്ടുകുഴി	വാക്കയിൽ	Village road	0.585	4.000	3.000	0.190	0.100	0.100	0.000	0.195	2005	0.000	0metre	10000	2007-08il 112 m Road Taring nadathi		11						
8	vol 1 66 4	മന്നാട്ട് സുബ്രഹ്മണ്യ ക്ഷേത്രം	മന്നാട്ട്	സുബ്രഹ്മണ്യ ക്ഷേത്രം	Village road	0.354	3.200	0.000	0.000	0.000	0.000	0.000	0.354	1996	0.000	0metre	20000	2005-06 varshath il Para pottichu line cheythu		11						



Asset register II

Form : Roads

Sub Form : Roads

Serial No	Book Page Rec No	Road Name	Starting Point	Ending Point	Road Type (ODR/VR)	Road Description			Surface Type					Construction Year	Protection Wall Length	Drainage Channel Length	Cost of construction from 1995	Last Maintenance Details	Remarks	Ward No	Panchayat No	WaterShed ID	Aq.Date and Book Value	Addition Date And Cost	Deduction Date And Cost	Depreciation(%)
						Length (Km)	Width (M)	Carriage Way Width (m)	Cement Concrete	Tar	Metal	Gravel	Katcha Road													
1	2	3	4	5	6	7	8	9	10	11	12	13	14	15	16	17	18	19	20	21	22	23	24	25	26	
9	vol 1 67 1	കുറ്റിയിൽ പാറേക്കാട് പുറയിൽ	കുറ്റിയിൽ	പാറേക്കാട് പുറയിൽ	Village road	0.700	3.800	3.200	0.000	0.530	0.000	0.000	0.170	1987	0.000	0 metre	80000	2005-06 varsham 170 meter soling nadathi	flood	11						
10	vol 1 67 2	മുക്കുട്ടിൽ ആലുങ്ങൽ	മുക്കുട്ടിൽ	ആലുങ്ങൽ	Village road	0.440	6.000	3.400	0.000	0.440	0.000	0.000	0.000	1975	0.000	0 metre	230000	2004-05 varsham 250 meter taring nadathi		11						
11	vol 1 67 3	മുക്കോട്ടിൽ കുനിക്കാട്ടിൽ	മുക്കോട്ടിൽ	ആലുങ്ങൽ	Village road	0.520	3.200	3.000	0.000	0.520	0.000	0.000	0.000	1991	0.000	0 metre	150000	2003-04il 150 meter taring nadathi		11						

Asset register II

Form : Roads

Sub Form : Roads

Serial No	Book Page Rec No	Road Name	Starting Point	Ending Point	Road Type (ODR/VR)	Road Description			Surface Type					Construction Year	Protection Wall Length	Drainage Channel Length	Cost of construction from 1995	Last Maintenance Details	Remarks	Ward No	Panchayat No	WaterShed ID	Aq.Date and Book Value	Addition Date And Cost	Deduction Date And Cost	Depreciation(%)
						Length (Km)	Width (M)	Carriage Way Width (m)	Cement Concrete	Tar	Metal	Gravel	Katcha Road													
1	2	3	4	5	6	7	8	9	10	11	12	13	14	15	16	17	18	19	20	21	22	23	24	25	26	
12	vol 1 67 4	മുക്കോട്ടിൽ വലിയപറമ്പ്	മുക്കോട്ടിൽ	വലിയ പറമ്പ്	Village road	0.220	3.000	0.000	0.000	0.000	0.000	0.000	0.220	1996	0.000	0metre	0		11							
13	vol 1 68 1	കുന്നിക്കാട്ടിൽ ലക്ഷം വീട്	കുന്നിക്കാട്ടിൽ	ലക്ഷം വീട്	Village road	0.400	3.200	3.000	0.270	0.050	0.000	0.000	0.080	1988	0.000	0metre	10000	2005-06 varsham 20 meter pack cheythu		12						
14	vol 1 68 2	ലക്ഷം വീട് പോരായി (വട്ടട്ടാലുങ്ങൽ)	കുന്നിക്കാട്ടിൽ	ലക്ഷം വീട്	Village road	0.410	3.200	3.000	0.000	0.410	0.000	0.000	0.000	1981	0.000	0metre	200000	2003-04il 200 meter taring nadathi		12						

Asset register II

Form : Roads

Sub Form : Roads

Serial No	Book Page Rec No	Road Name	Starting Point	Ending Point	Road Type (ODR/VR)	Road Description			Surface Type					Construction Year	Protection Wall Length	Drainage Channel Length	Cost of construction from 1995	Last Maintenance Details	Remarks	Ward No	Panchayat No	WaterShed ID	Aq.Date and Book Value	Addition Date And Cost	Deduction Date And Cost	Depreciation(%)
						Length (Km)	Width (M)	Carriage Way Width (m)	Cement Concrete	Tar	Metal	Gravel	Katcha Road													
1	2	3	4	5	6	7	8	9	10	11	12	13	14	15	16	17	18	19	20	21	22	23	24	25	26	
15	vol 1 68 3	കല്ലിയിൽ പള്ളിപ്പടി	കല്ലിയിൽ	പള്ളിപ്പടി	Village road	0.590	3.000	0.000	0.000	0.000	0.000	0.000	0.590	1988	0.000	0metre	0			12						
16	vol 1 68 4	ചാപ്പപ്പാറ കാനങ്ങാരി	ചാപ്പപ്പാറ	കനങ്ങാരി	Village road	0.344	5.000	0.000	0.000	0.000	0.000	0.000	0.344	2001	1.500	150metre	75000	2003-04il 150 meter side ketti		11						
17	vol 1 69 1	കാനങ്ങാടി മറ്റലായി കള്ളിപുറായ്	കങ്ങാരി	മറ്റലായി കള്ളിപുറായ്	Village road	0.344	4.900	0.000	0.000	0.000	0.000	0.000	0.344	1988	0.000	0metre	0			11						

Supervisor's Signature

Asset register II

Form : Roads

Sub Form : Roads

Serial No	Book Page Rec No	Road Name	Starting Point	Ending Point	Road Type (ODR/VR)	Road Description			Surface Type					Construction Year	Protection Wall Length	Drainage Channel Length	Cost of construction from 1995	Last Maintenance Details	Remarks	Ward No	Panchayat No	WaterShed ID	Aq.Date and Book Value	Addition Date And Cost	Deduction Date And Cost	Depreciation(%)
						Length (Km)	Width (M)	Carriage Way Width (m)	Cement Concrete	Tar	Metal	Gravel	Katcha Road													
1	2	3	4	5	6	7	8	9	10	11	12	13	14	15	16	17	18	19	20	21	22	23	24	25	26	
18	vol 1 69 2	പഞ്ചായത്ത് ഓഫീസ്	പാണ്ടമ്പ	പഞ്ചായത്ത് ഓഫീസ്	Village road	0.100	4.000	3.200	0.000	0.100	0.000	0.000	0.000	1972	0.000	55metre	100000	2001-02itaring nadathi		11						
19	vol 1 69 3	വാളശ്ശേരി മച്ചിങ്ങൽ റോഡ്	വാളശ്ശേരി	മച്ചിങ്ങൽ	Village road	0.550	2.600	3.000	0.000	0.300	0.000	0.000	0.250	1996	0.000	0metre	0			11						
20	vol 1 69 4	ബ്രഹ്മകവതി റോഡ്	പിഡബ്ലിയു റോഡ്	ബ്രഹ്മകവതി	Village road	0.280	3.500	3.200	0.000	0.280	0.000	0.000	0.000	1986	0.000	0metre	100000	2005-06 varshamtaring 280 meter nadathi	flood	11						

Asset register II

Form : Roads

Sub Form : Roads

Serial No	Book Page Rec No	Road Name	Starting Point	Ending Point	Road Type (ODR/VR)	Road Description			Surface Type					Construction Year	Protection Wall Length	Drainage Channel Length	Cost of construction from 1995	Last Maintenance Details	Remarks	Ward No	Panchayat No	WaterShed ID	Aq.Date and Book Value	Addition Date And Cost	Deduction Date And Cost	Depreciation(%)
						Length (Km)	Width (M)	Carriage Way Width (m)	Cement Concrete	Tar	Metal	Gravel	Katcha Road													
1	2	3	4	5	6	7	8	9	10	11	12	13	14	15	16	17	18	19	20	21	22	23	24	25	26	
1	vol 1 74 1	ആലുങ്ങൽ കടക്കാട്ടുപാറ	ആലുങ്ങൽ	കടക്കാട്ടുപാറ	Village road	1.525	3.200	3.200	0.000	1.525	0.000	0.000	0.000	1976	1.500	0metre	230000	2004-05 varsham Re Taring nadathi		12						
2	vol 1 74 2	പട്ടാടക്കൽ ലക്ഷം വീട്	പട്ടാടയ്ക്കൽ	ലക്ഷം വീട്	Village road	0.360	4.400	3.000	0.000	0.120	0.000	0.000	0.240	1978	0.000	0metre	200000	2004-05 varsham taring nadathi		12						
3	vol 1 74 3	മുതിരക്കാലായി കള്ളിപുറയ്	മുതിരക്കാലായി	കള്ളിപുറയ്	Village road	0.420	3.000	0.000	0.000	0.000	0.000	0.000	0.420	1986	0.000	0metre	20000	2004-05 varsham punarud haranam nadathi		12						

Asset register II

Form : Roads

Sub Form : Roads

Serial No	Book Page Rec No	Road Name	Starting Point	Ending Point	Road Type (ODR/VR)	Road Description			Surface Type					Construction Year	Protection Wall Length	Drainage Channel Length	Cost of construction from 1995	Last Maintenance Details	Remarks	Ward No	Panchayat No	WaterShed ID	Aq.Date and Book Value	Addition Date And Cost	Deduction Date And Cost	Depreciation(%)
						Length (Km)	Width (M)	Carriage Way Width (m)	Cement Concrete	Tar	Metal	Gravel	Katcha Road													
1	2	3	4	5	6	7	8	9	10	11	12	13	14	15	16	17	18	19	20	21	22	23	24	25	26	
4	vol 1 74 4	വാകേരി താഴേമുക്കുട്	വാകേരി 1	താഴേമുക്കുട്	Village road	0.550	3.500	3.200	0.100	0.400	0.000	0.000	0.050	1991	0.000	0metre	20000	2009-10 112 meter tarring nadathi		12						
5	vol 1 75 1	കുറ്റിപാലയ്ക്കൽ കാലയൻ വീട്	കുറ്റിപാലയ്ക്കൽ	കോലയൻ	Village road	0.240	3.000	2.800	0.000	0.240	0.000	0.000	0.000	2004	0.550	0metre	225000	2004-05il taring nadathi		12						
5	vol 1 75 2	കോലയൻ വീട് തീണ്ടപറമ്പ്	കോലയൻ വീട്	തെണ്ടൻ പാറ	Village road	0.600	3.600	3.100	0.000	0.140	0.000	0.000	0.460	2004	0.000	0metre	200000	2003-04il Punarudharanam nadathi		12						

Supervisor's Signature

Asset register II

Form : Roads

Sub Form : Roads

Serial No	Book Page Rec No	Road Name	Starting Point	Ending Point	Road Type (ODR/VR)	Road Description			Surface Type					Construction Year	Protection Wall Length	Drainage Channel Length	Cost of construction from 1995	Last Maintenance Details	Remarks	Ward No	Panchayat No	WaterShed ID	Aq.Date and Book Value	Addition Date And Cost	Deduction Date And Cost	Depreciation(%)
						Length (Km)	Width (M)	Carriage Way Width (m)	Cement Concrete	Tar	Metal	Gravel	Katcha Road													
1	2	3	4	5	6	7	8	9	10	11	12	13	14	15	16	17	18	19	20	21	22	23	24	25	26	
5	vol 1 75 3	ഈ തൂക്കുടുമ്പിയിൽ പുതുവയപ്പട്ട റോഡ്	ഈ തൂക്കുടുമ്പിയിൽ	പുതുവയപ്പട്ട	Village road	0.400	3.000	3.000	0.000	0.000	0.000	0.000	0.400	2000	0.000	0metre	10000	2004-05il packing nadathi		12						
1	vol 1 83 1	കീക്കുത്ത് അരിപ്പാറ	കീക്കുത്ത്	അരിപ്പാറ	Village road	1.000	4.000	3.000	0.000	1.000	0.000	0.000	0.000	1989	0.002	0metre	10000	2009-10il meter tarr cheythu	Road -4.00 meter, Carriage Way-4.30 meter	14						
2	vol 1 83 2	അരിപ്പാറ കുനിക്കാട്ടിൽ	അരിപ്പാറ	കുനിക്കാട്ടിൽ	Village road	0.740	6.200	0.000	0.000	0.000	0.000	0.000	0.740	1997	0.004	0.24metre	800000			13						



Asset register II

Form : Roads

Sub Form : Roads

Serial No	Book Page Rec No	Road Name	Starting Point	Ending Point	Road Type (ODR/VR)	Road Description			Surface Type					Construction Year	Protection Wall Length	Drainage Channel Length	Cost of construction from 1995	Last Maintenance Details	Remarks	Ward No	Panchayat No	WaterShed ID	Aq.Date and Book Value	Addition Date And Cost	Deduction Date And Cost	Depreciation(%)
						Length (Km)	Width (M)	Carriage Way Width (m)	Cement Concrete	Tar	Metal	Gravel	Katcha Road													
1	2	3	4	5	6	7	8	9	10	11	12	13	14	15	16	17	18	19	20	21	22	23	24	25	26	
3	vol 1 83 3	കല്ലിങ്ങൽ പൊന്നാലിൽ	കല്ലിങ്ങൽ	പൊന്നാലിൽ	Village road	0.226	3.500	0.000	0.000	0.000	0.000	0.000	0.226	1998	0.000	0metre	25000	2005-06 varsham Level Cheythu		13						
4	vol 1 83 4	മുല്ലശ്ശേരി ചീനക്കനാല	മുല്ലശ്ശേരി	ചീനക്കനാല	Village road	0.610	2.800	3.000	0.000	0.300	0.000	0.000	0.310	2002	0.600	0metre	60000	2003-04il 60 meter side ketti		13						
5	vol 1 84 1	മുല്ലശ്ശേരി വാരിയത്ത് വടക്കേപ്പാടം	മുല്ലശ്ശേരി	വാരിയത്ത് വടക്കേപ്പാടം	Village road	0.410	3.300	0.000	0.000	0.000	0.000	0.000	0.410	1994	0.000	0metre	0			13						

[Signature Box]

Asset register II

Form : Roads

Sub Form : Roads

Serial No	Book Page Rec No	Road Name	Starting Point	Ending Point	Road Type (ODR/VR)	Road Description			Surface Type					Construction Year	Protection Wall Length	Drainage Channel Length	Cost of construction from 1995	Last Maintenance Details	Remarks	Ward No	Panchayat No	WaterShed ID	Aq.Date and Book Value	Addition Date And Cost	Deduction Date And Cost	Depreciation(%)
						Length (Km)	Width (M)	Carriage Way Width (m)	Cement Concrete	Tar	Metal	Gravel	Katcha Road													
1	2	3	4	5	6	7	8	9	10	11	12	13	14	15	16	17	18	19	20	21	22	23	24	25	26	
6	vol 1 84 2	അരിപ്പാറ ചെനക്കലങ്ങാടി	അരിപ്പാറ	ചെനക്കലങ്ങാടി	Village road	1.100	3.000	3.000	0.000	1.100	0.000	0.000	0.000	1971	0.000	0metre	500000	2005-06 varsham 110 meter taring nadathi		14						
7	vol 1 84 3	പള്ളിപ്പുറയ അരിപ്പാറ	പള്ളിപ്പുറയ	അരിപ്പാറ	Village road	0.970	3.700	3.100	0.000	0.970	0.000	0.000	0.000	1986	0.000	0metre	700000	2007-08 varsham 45 meter taring nadathi		16						
8	vol 1 84 4	അമ്പലമുക്ക് നെച്ചിനാത്തി	അമ്പലമുക്ക്	നെച്ചിനാത്തി	Village road	1.100	3.000	2.800	0.000	0.150	0.000	0.000	0.950	1984	0.400	0metre	230000	2005-06il 241 meter taring nadathi		16						

Asset register II

Form : Roads

Sub Form : Roads

Serial No	Book Page Rec No	Road Name	Starting Point	Ending Point	Road Type (ODR/VR)	Road Description			Surface Type					Construction Year	Protection Wall Length	Drainage Channel Length	Cost of construction from 1995	Last Maintenance Details	Remarks	Ward No	Panchayat No	WaterShed ID	Aq.Date and Book Value	Addition Date And Cost	Deduction Date And Cost	Depreciation(%)
						Length (Km)	Width (M)	Carriage Way Width (m)	Cement Concrete	Tar	Metal	Gravel	Katcha Road													
1	2	3	4	5	6	7	8	9	10	11	12	13	14	15	16	17	18	19	20	21	22	23	24	25	26	
9	vol 1 85 1	മാങ്ങാട്ടിൽ കടവ് റോഡ്	മാങ്ങാട്ടിൽ	കടവ്	Village road	0.210	3.500	0.000	0.000	0.000	0.000	0.000	0.210	2004	0.300	0metre	25000	2003-04il Punarudharanam Nadathi		16						
10	vol 1 85 2	പാതി.യാക്കൽ - കുറുക്കൻകണ്ടം അങ്ങോട്ടിൽ റോഡ്	അല്ലിയങ്ങിൽ	കുറുക്കൻകണ്ടം	Village road	0.500	3.000	3.000	0.000	0.100	0.400	0.000	0.000	2002	0.000	0metre	0			17						
11	vol 1 85 3	പതിയക്കൽ മങ്ങാട്ടാളിൽ	പതിയക്കൽ	മങ്ങാട്ടാളിൽ	Village road	0.570	3.000	0.000	0.000	0.112	0.000	0.000	0.458	2003	0.000	0metre	0	2009-10 ,112meter tarr cheythu		16						

Asset register II

Form : Roads

Sub Form : Roads

Serial No	Book Page Rec No	Road Name	Starting Point	Ending Point	Road Type (ODR/VR)	Road Description			Surface Type					Construction Year	Protection Wall Length	Drainage Channel Length	Cost of construction from 1995	Last Maintenance Details	Remarks	Ward No	Panchayat No	WaterShed ID	Aq.Date and Book Value	Addition Date And Cost	Deduction Date And Cost	Depreciation(%)
						Length (Km)	Width (M)	Carriage Way Width (m)	Cement Concrete	Tar	Metal	Gravel	Katcha Road													
1	2	3	4	5	6	7	8	9	10	11	12	13	14	15	16	17	18	19	20	21	22	23	24	25	26	
13	vol 1 86 1	ഇരുമ്പോത്തലങ്ങൽ ചെനക്കലങ്ങാടി	ഇരുമ്പോത്തലങ്ങൽ	ചെനക്കലങ്ങാടി	Village road	2.620	6.000	3.000	0.000	2.520	0.100	0.000	0.000	1970	5.450	105metre	1500000	2005-06 varsham 130 meter taring nadathi		16						
14	vol 1 86 2	രാമച്ചം പറമ്പ് ചീനക്കനാല	രാമച്ചം പറമ്പ്	ചീനക്കനാല	Village road	0.317	2.700	3.000	0.000	0.317	0.000	0.000	0.000	1994	0.560	70metre	100000	2004-05 varsham punarud haranam nadathi		14						
15	vol 1 86 3	പട്ടായിപ്പാടം അരീപ്പാറ	പട്ടായിപ്പാടം	അരീപ്പാറ	Village road	0.274	4.500	0.000	0.000	0.000	0.000	0.000	0.274	2004	0.000	274metre	40000	2004-05il Drainage nirmichu		16						

Supervisor's Signature

Asset register II

Form : Roads

Sub Form : Roads

Serial No	Book Page Rec No	Road Name	Starting Point	Ending Point	Road Type (ODR/VR)	Road Description			Surface Type					Construction Year	Protection Wall Length	Drainage Channel Length	Cost of construction from 1995	Last Maintenance Details	Remarks	Ward No	Panchayat No	WaterShed ID	Aq.Date and Book Value	Addition Date And Cost	Deduction Date And Cost	Depreciation(%)
						Length (Km)	Width (M)	Carriage Way Width (m)	Cement Concrete	Tar	Metal	Gravel	Katcha Road													
1	2	3	4	5	6	7	8	9	10	11	12	13	14	15	16	17	18	19	20	21	22	23	24	25	26	
17	vol 1 87 1	മല്ലശ്ശേരി അംഗൻവാടി ജലനിധി	അംഗൻവാടി	ജലനിധി	Village road	0.193	3.000	3.000	0.000	0.193	0.000	0.000	0.000	2002	0.000	0metre	25000	2004-05 varsham punarud haranam nadathi		14						
18	vol 1 87 2	പതിയാക്കൽ -നാഗൻപ്പടി	പതിയാക്കൽ	നാഗൻപ്പടി	Village road	0.400	3.200	3.000	0.000	0.050	0.000	0.000	0.350	1995	0.000	0metre	0			14						
19	vol 1 87 3	ചെനക്കലങ്ങാടി ചീനിക്കനാരി സി കെ നഗർ	ചെനക്കലങ്ങാടി	ചീനിക്കനാരി	Village road	1.400	3.500	3.200	0.000	1.400	0.000	0.000	0.000	1984	0.800	0metre	700000	2007-08il 112 meter tar cheythu		14						

Asset register II

Form : Roads

Sub Form : Roads

Serial No	Book Page Rec No	Road Name	Starting Point	Ending Point	Road Type (ODR/VR)	Road Description			Surface Type					Construction Year	Protection Wall Length	Drainage Channel Length	Cost of construction from 1995	Last Maintenance Details	Remarks	Ward No	Panchayat No	WaterShed ID	Aq.Date and Book Value	Addition Date And Cost	Deduction Date And Cost	Depreciation(%)
						Length (Km)	Width (M)	Carriage Way Width (m)	Cement Concrete	Tar	Metal	Gravel	Katcha Road													
1	2	3	4	5	6	7	8	9	10	11	12	13	14	15	16	17	18	19	20	21	22	23	24	25	26	
20	vol 1 88 1	മടത്തിനാലൂരിൽ അത്തിക്കൽ റോഡ്	ഇരുമ്പേടത്ത് കടവ് റോഡ്	അത്തിക്കൽ	Village road	0.550	3.600	0.000	0.000	0.000	0.000	0.000	0.550	2006	0.000	0metre	0			16						
1	vol 1 91 1	ഐ ഒ സി -ചാപ്പപ്പാറ റോഡ്	ഐ ഒ സി	ചാപ്പപ്പാറ	Village road	1.023	5.800	3.800	0.000	0.530	0.000	0.000	0.493	2000	0.000	0metre	0			15						
2	vol 1 91 2	ചാപ്പപ്പാറ മുണ്ടിയൻമാട (സ്റ്റേഡിയം വഴി)	മുണ്ടിയൻമാട	ചാപ്പപ്പാറ	Village road	0.780	4.350	3.600	0.000	0.550	0.000	0.000	0.230	2001	0.000	0metre	0			15						

Supervisor's Signature

Asset register II

Form : Roads

Sub Form : Roads

Serial No	Book Page Rec No	Road Name	Starting Point	Ending Point	Road Type (ODR/VR)	Road Description			Surface Type					Construction Year	Protection Wall Length	Drainage Channel Length	Cost of construction from 1995	Last Maintenance Details	Remarks	Ward No	Panchayat No	WaterShed ID	Aq.Date and Book Value	Addition Date And Cost	Deduction Date And Cost	Depreciation(%)
						Length (Km)	Width (M)	Carriage Way Width (m)	Cement Concrete	Tar	Metal	Gravel	Katcha Road													
1	2	3	4	5	6	7	8	9	10	11	12	13	14	15	16	17	18	19	20	21	22	23	24	25	26	
3	vol 1 91 3	മുണ്ടിയാൻമാട്(മിച്ചഭൂമി)	മുടിയാൻമാട്	തൃക്കണ്ണൂർ	Village road	0.600	4.000	3.200	0.000	0.150	0.000	0.000	0.450	1994	0.000	0metre	100000	2005-06 varsham 100 meter tar cheythu		14						
4	vol 1 91 4	എടക്കണ്ടി തൃക്കണ്ണൂർ	എടക്കണ്ടി	തൃക്കണ്ണൂർ	Village road	0.360	3.000	0.000	0.000	0.000	0.000	0.000	0.360	2001	0.000	0metre	0			14						
6	vol 1 92 1	ഐ ഒ സി തൃക്കണ്ണൂർ	ഐ ഒ സി	തൃക്കണ്ണൂർ	Village road	1.170	4.500	3.200	0.000	0.670	0.000	0.000	0.500	1986	0.000	450metre	500000	2005-06 varsham 190 meter drainag e nirmichu		14						

Supervisor's Signature

Asset register II

Form : Roads

Sub Form : Roads

Serial No	Book Page Rec No	Road Name	Starting Point	Ending Point	Road Type (ODR/VR)	Road Description			Surface Type					Construction Year	Protection Wall Length	Drainage Channel Length	Cost of construction from 1995	Last Maintenance Details	Remarks	Ward No	Panchayat No	WaterShed ID	Aq.Date and Book Value	Addition Date And Cost	Deduction Date And Cost	Depreciation(%)
						Length (Km)	Width (M)	Carriage Way Width (m)	Cement Concrete	Tar	Metal	Gravel	Katcha Road													
1	2	3	4	5	6	7	8	9	10	11	12	13	14	15	16	17	18	19	20	21	22	23	24	25	26	
7	vol 1 92 2	പള്ളിപ്പടി തൃക്കണ്ണൂർ	പള്ളിപ്പടി	തൃക്കണ്ണൂർ	Village road	0.150	4.500	0.000	0.000	0.150	0.000	0.000	0.000	1985	1.000	100metre	100000	2009-10 varsham 150 meter tar nadathi		14						
8	vol 1 92 3	തൃക്കണ്ണൂർ ചെനക്കലങ്ങാടി	തൃക്കണ്ണൂർ	ചെനക്കലങ്ങാടി	Village road	0.655	4.500	3.200	0.000	0.570	0.000	0.000	0.085	1997	1.060	0metre	550000	2005-06 varsham 100 meter taring nadathi		14						
9	vol 1 93 1	ചെനക്കലങ്ങാടി ചെറുണ്ണൂർചാലി	ചെനക്കലങ്ങാടി	മലയിൽ	Village road	0.280	3.800	0.000	0.000	0.100	0.000	0.000	0.180	1991	0.000	280metre	125000	2005-06 varsham 100 meter tar cheythu		14						



Asset register II

Form : Roads

Sub Form : Roads

Serial No	Book Page Rec No	Road Name	Starting Point	Ending Point	Road Type (ODR/VR)	Road Description			Surface Type					Construction Year	Protection Wall Length	Drainage Channel Length	Cost of construction from 1995	Last Maintenance Details	Remarks	Ward No	Panchayat No	WaterShed ID	Aq.Date and Book Value	Addition Date And Cost	Deduction Date And Cost	Depreciation(%)
						Length (Km)	Width (M)	Carriage Way Width (m)	Cement Concrete	Tar	Metal	Gravel	Katcha Road													
1	2	3	4	5	6	7	8	9	10	11	12	13	14	15	16	17	18	19	20	21	22	23	24	25	26	
10	vol 1 93 2	കുന്നത്ത് പുതുതാഴം	പോക്കാട്ടുകുന്ന്	പുതുതാഴം	Village road	0.425	4.000	3.200	0.000	0.380	0.000	0.000	0.045	1990	0.750	0metre	400000	2005-06 varsham 150 meter tar cheythu		14						
11	vol 1 93 3	കുന്നത്ത് മുത്തൻഞ്ചേരി	കുന്നത്ത്	മുത്തൻഞ്ചേരി	Village road	0.320	4.000	3.200	0.000	0.320	0.000	0.000	0.000	1996	0.800	106metre	200000	2005-06 varsham 100 meter tar cheythu		15						
12	vol 1 93 4	മാതാപുഴ പാലത്തിൻ കടവ് റോഡ്	മാതാപുഴ	പാലത്തിൻ കടവ്	Village road	0.260	3.500	3.000	0.000	0.050	0.000	0.000	0.210	1986	1.000	0metre	0	2005-06il 100 meter tarr cheythu		15						

Asset register II

Form : Roads

Sub Form : Roads

Serial No	Book Page Rec No	Road Name	Starting Point	Ending Point	Road Type (ODR/VR)	Road Description			Surface Type					Construction Year	Protection Wall Length	Drainage Channel Length	Cost of construction from 1995	Last Maintenance Details	Remarks	Ward No	Panchayat No	WaterShed ID	Aq.Date and Book Value	Addition Date And Cost	Deduction Date And Cost	Depreciation(%)
						Length (Km)	Width (M)	Carriage Way Width (m)	Cement Concrete	Tar	Metal	Gravel	Katcha Road													
1	2	3	4	5	6	7	8	9	10	11	12	13	14	15	16	17	18	19	20	21	22	23	24	25	26	
13	vol 1 94 1	മുണ്ടിയൻമാട് തൃക്കണ്ണൂർ (അംഗൻവാടി)	മുണ്ടിയൻമാട്	തൃക്കണ്ണൂർ	Village road	0.500	3.500	0.000	0.000	0.090	0.000	0.000	0.410	2002	0.001	100metre	75000	2009-10 varsham 90 metertarrr cheythu		14						
1	vol 1 97 1	മാതാപ്പുഴ പൊറ്റയിൽ നെച്ചിനാട്ടിൽ	മാതാപ്പുഴ	നെച്ചിനാട്ടിൽ	Village road	2.300	4.000	3.200	0.000	2.300	0.000	0.000	0.000	1989	2.750	0metre	1100000	2005-06il 1200 meter taring nadathi		14						
2	vol 1 97 2	പാറമ്മൽ -പുറാഞ്ചേരിപ്പാടം	പാറമ്മൽ	പുറാഞ്ചേരിപ്പാടം	Village road	0.970	4.000	3.200	0.600	0.300	0.000	0.000	0.070	1997	0.001	0metre	275000	2005-06 varsham 200 meter taring nadathi		16						

Asset register II

Form : Roads

Sub Form : Roads

Serial No	Book Page Rec No	Road Name	Starting Point	Ending Point	Road Type (ODR/VR)	Road Description			Surface Type					Construction Year	Protection Wall Length	Drainage Channel Length	Cost of construction from 1995	Last Maintenance Details	Remarks	Ward No	Panchayat No	WaterShed ID	Aq.Date and Book Value	Addition Date And Cost	Deduction Date And Cost	Depreciation(%)
						Length (Km)	Width (M)	Carriage Way Width (m)	Cement Concrete	Tar	Metal	Gravel	Katcha Road													
1	2	3	4	5	6	7	8	9	10	11	12	13	14	15	16	17	18	19	20	21	22	23	24	25	26	
3	vol 1 97 3	കണ്ണാരി - എളമ്പനങ്ങാട്	കണ്ണാരി	എളമ്പനങ്ങാട്	Village road	0.500	4.000	3.000	0.000	0.300	0.000	0.000	2002	0.001	0metre	80000	2005-06 varsham side ketti		16							
4	vol 1 97 4	വെട്ടുപുറം - തൈക്കങ്ങി റോഡ്	വെട്ടുപുറം	തൈക്കങ്ങി	Village road	0.740	3.000	2.000	0.550	0.190	0.000	0.000	2004	0.000	0metre	10000000	2005-06 varsham concrete cheythu , tar cheythu		16							
5	vol 1 98 1	പടിക്കലയിൽ - പരുത്തിയിൽ റോഡ്	പടിക്കലയിൽ	പരുത്തിയിൽ	Village road	0.300	3.400	3.000	0.000	0.300	0.000	0.000	1991	0.000	0metre	0			16							

Asset register II

Form : Roads

Sub Form : Roads

Serial No	Book Page Rec No	Road Name	Starting Point	Ending Point	Road Type (ODR/VR)	Road Description			Surface Type					Construction Year	Protection Wall Length	Drainage Channel Length	Cost of construction from 1995	Last Maintenance Details	Remarks	Ward No	Panchayat No	WaterShed ID	Aq.Date and Book Value	Addition Date And Cost	Deduction Date And Cost	Depreciation(%)
						Length (Km)	Width (M)	Carriage Way Width (m)	Cement Concrete	Tar	Metal	Gravel	Katcha Road													
1	2	3	4	5	6	7	8	9	10	11	12	13	14	15	16	17	18	19	20	21	22	23	24	25	26	
6	vol 1 98 2	പുളിപറമ്പ് തണ്ണീശ്ശേരി	പുളിപറമ്പ് തണ്ണീശ്ശേരി	തണ്ണീശ്ശേരി	Village road	0.300	4.000	3.000	0.000	0.300	0.000	0.000	0.000	1991	0.000	0metre	0			15						

Supervisor's Signature

Local Body Name : Thenhippalam Grama Panchayat

Form : Culverts and Bridges

Sub Form : Culverts and Bridges

Serial No	Book Page Rec No	Structure Type	Form3RefD	Road Name	Location (Chainage)	Construction Year	Construction Material				Length (m)	Width (m)	No of spans	Foot path Width (m)	Cost of construction from 1995	Last Maintenance Details	Remarks	Ward No	Panchayat No	WaterShed ID	Ac. Date and Book Value	Addition Date and Cost	Deduction date and Cost	Depreciation(%)
							Cement Concrete	Rubble masonry	Steel	Wood														
1		2A	2B	2	3	4	5	6	7	8	9	10	11	12	13	14	15	16	17	18	19	20	21	22
34	1	Culverts		ചുളളോട്ടു പാമ്പി-കുന്തപ്പള്ളി റോഡ്	0.000	113	Yes	No	Yes	No	2.000				500,000	0								
35	2	Culverts		പാണമ്പ്ര - വാരിയംമട റോഡ്	0.000	114	Yes	No	Yes	No	2.000				200,000	0								

Asset register II

Form : Culverts and Bridges

Sub Form : Culverts and Bridges

Serial No	Book Page Rec No	Structure Type	Form3RefD	Road Name	Location (Chainage)	Construction Year	Construction Material				Length (m)	Width (m)	No of spans	Foot path Width (m)	Cost of construction from 1995	Last Maintenance Details	Remarks	Ward No	Panchayat No	WaterShed ID	Ac.Date and Book Value	Addition Date and Cost	Deduction date and Cost	Depreciation(%)
							Cement Concrete	Rubble masonry	Steel	Wood														
1		2A	2B	2	3	4	5	6	7	8	9	10	11	12	13	14	15	16	17	18	19	20	21	22
1	vol 1 301 1	Culverts		കടക്കാട്ടു പാറ യൂണിവേഴ്സിറ്റി	150.000 metre	1976	Yes	No	No	Yes	4.000	7.500	1			0								
2	vol 1 301 2	Culverts		കടക്കാട്ടു പാറ യൂണിവേഴ്സിറ്റി	400.000 metre	1976	Yes	No	No	Yes	2.000	8.200	1			0								
3	vol 1 302 1	Culverts		കടക്കാട്ടു പാറ യൂണിവേഴ്സിറ്റി	995.000 metre	1976	Yes	No	No	Yes	3.500	7.000	1			0								

Asset register II

Form : Culverts and Bridges

Sub Form : Culverts and Bridges

Serial No	Book Page Rec No	Structure Type	Form3RefD	Road Name	Location (Chainage)	Construction Year	Construction Material				Length (m)	Width (m)	No of spans	Foot path Width (m)	Cost of construction from 1995	Last Maintenance Details	Remarks	Ward No	Panchayat No	WaterShed ID	Ac.Date and Book Value	Addition Date and Cost	Deduction date and Cost	Depreciation(%)
							Cement Concrete	Rubble masonry	Steel	Wood														
1		2A	2B	2	3	4	5	6	7	8	9	10	11	12	13	14	15	16	17	18	19	20	21	22
4	vol 1 302 2	Culverts		കടക്കാട്ടു പാറ യൂണിവേഴ്സിറ്റി	2300.000 metre	1976	No	No	No	Yes	2.000	6.000	1			0								
5	vol 1 303 1	Culverts		കടക്കാട്ടു പാറ യൂണിവേഴ്സിറ്റി	2400.000 metre	1976	Yes	No	No	Yes	2.200	7.200	1			0								
6	vol 1 303 2	Culverts		കടക്കാട്ടു പാറ യൂണിവേഴ്സിറ്റി	3100.000 metre	1976	Yes	No	No	Yes	2.200	7.400	1			0								

Asset register II

Form : Culverts and Bridges

Sub Form : Culverts and Bridges

Serial No	Book Page Rec No	Structure Type	Form3RefD	Road Name	Location (Chainage)	Construction Year	Construction Material				Length (m)	Width (m)	No of spans	Foot path Width (m)	Cost of construction from 1995	Last Maintenance Details	Remarks	Ward No	Panchayat No	WaterShed ID	Ac.Date and Book Value	Addition Date and Cost	Deduction date and Cost	Depreciation(%)	
							Cement Concrete	Rubble masonry	Steel	Wood															
1		2A	2B	2	3	4	5	6	7	8	9	10	11	12	13	14	15	16	17	18	19	20	21	22	
7	vol 1 304 1	Culverts		കടക്കാട്ടു പാറ യൂണിവേഴ്സിറ്റി	3400.000 metre	1976	Yes	No	No	Yes	1.700	6.000	1			0									
8	vol 1 304 2	Culverts		കടക്കാട്ടു പാറ	3425.000 metre	1976	Yes	No	No	Yes	1.400	7.200	1			0									
9	vol 1 305 1	Culverts		കടക്കാട്ടു പാറ യൂണിവേഴ്സിറ്റി	3650.000 metre	1976	Yes	No	No	Yes	1.600	7.300	1			0									



Asset register II

Form : Culverts and Bridges

Sub Form : Culverts and Bridges

Serial No	Book Page Rec No	Structure Type	Form3RefD	Road Name	Location (Chainage)	Construction Year	Construction Material				Length (m)	Width (m)	No of spans	Foot path Width (m)	Cost of construction from 1995	Last Maintenance Details	Remarks	Ward No	Panchayat No	WaterShed ID	Ac.Date and Book Value	Addition Date and Cost	Deduction date and Cost	Depreciation(%)
							Cement Concrete	Rubble masonry	Steel	Wood														
1		2A	2B	2	3	4	5	6	7	8	9	10	11	12	13	14	15	16	17	18	19	20	21	22
10	vol 1 305 2	Culverts		കടക്കാട്ടു പാറ യൂണിവേഴ്സിറ്റി	3690.000 metre	1976	Yes	No	No	Yes	1.600	7.300	1			0								
11	vol 1 306 1	Culverts		കടക്കാട്ടു പാറ യൂണിവേഴ്സിറ്റി	3850.000 metre	1976	Yes	No	No	Yes	1.600	7.300	1			0								
12	vol 1 306 2	Culverts		കീഴുകുത്ത് അരീപ്പാറ	420.000 metre	1989	Yes	No	No	Yes	1.400	4.700	1			0								

Asset register II

Form : Culverts and Bridges

Sub Form : Culverts and Bridges

Serial No	Book Page Rec No	Structure Type	Form3RefD	Road Name	Location (Chainage)	Construction Year	Construction Material				Length (m)	Width (m)	No of spans	Foot path Width (m)	Cost of construction from 1995	Last Maintenance Details	Remarks	Ward No	Panchayat No	WaterShed ID	Ac.Date and Book Value	Addition Date and Cost	Deduction date and Cost	Depreciation(%)
							Cement Concrete	Rubble masonry	Steel	Wood														
1		2A	2B	2	3	4	5	6	7	8	9	10	11	12	13	14	15	16	17	18	19	20	21	22
13	vol 1 307 1	Culverts		ചെറുകുളങ്ങര ചീനക്കര റി	400.000 metre	1984	Yes	No	No	Yes	2.400	4.250	1			0								
14	vol 1 307 2	Culverts		നെടുമുടി തൃക്കണ്ണൂർ	1170.000 metre	1986	Yes	No	No	Yes	2.500	5.400	1			0								
15	vol 1 308 1	Culverts		പടാട്ടാൽ ആലച്ചാട്ടുപടി	60.000 metre	1976	Yes	No	No	Yes	2.500	7.200	1			0								

Supervisor's Signature

Asset register II

Form : Culverts and Bridges

Sub Form : Culverts and Bridges

Serial No	Book Page Rec No	Structure Type	Form3RefD	Road Name	Location (Chainage)	Construction Year	Construction Material				Length (m)	Width (m)	No of spans	Foot path Width (m)	Cost of construction from 1995	Last Maintenance Details	Remarks	Ward No	Panchayat No	WaterShed ID	Ac.Date and Book Value	Addition Date and Cost	Deduction date and Cost	Depreciation(%)
							Cement Concrete	Rubble masonry	Steel	Wood														
1		2A	2B	2	3	4	5	6	7	8	9	10	11	12	13	14	15	16	17	18	19	20	21	22
16	vol 1 308 2	Culverts		പടാട്ടാൽ ആലച്ചാട്ടുപടി	360.000 metre	1976	Yes	No	No	Yes	3.500	7.800	1		0									
17	vol 1 309 1	Culverts		ആലുങ്ങൽ കടക്കാട്ടുപാറ	960.000 metre	1976	Yes	No	No	Yes	2.500	8.000	1		0									
18	vol 1 309 2	Culverts		ഒലപ്രം കടവ് കടക്കാട്ടുപാറ	600.000 metre	1980	Yes	No	No	Yes	3.400	5.600	1		0									

Asset register II

Form : Culverts and Bridges

Sub Form : Culverts and Bridges

Serial No	Book Page Rec No	Structure Type	Form3RefD	Road Name	Location (Chainage)	Construction Year	Construction Material				Length (m)	Width (m)	No of spans	Foot path Width (m)	Cost of construction from 1995	Last Maintenance Details	Remarks	Ward No	Panchayat No	WaterShed ID	Ac.Date and Book Value	Addition Date and Cost	Deduction date and Cost	Depreciation(%)	
							Cement Concrete	Rubble masonry	Steel	Wood															
1		2A	2B	2	3	4	5	6	7	8	9	10	11	12	13	14	15	16	17	18	19	20	21	22	
19	vol 1 310 1	Culverts		ദേവതിയ റ്റൽ വിഷ്ണു ക്ഷത്രം	190.000 metre	1976	Yes	No	No	Yes	1.700	6.600	1		0										
20	vol 1 310 2	Culverts		ദേവതിയ റ്റൽ വിഷ്ണു ക്ഷത്രം	122.000 metre	1976	Yes	No	No	Yes	1.800	5.800	1		0										
21	vol 1 311 1	Culverts		ദേവതിയ റ്റൽ വിഷ്ണു ക്ഷത്രം	148.000 metre	1976	Yes	No	No	Yes	1.800	5.300	1		0										

Asset register II

Form : Culverts and Bridges

Sub Form : Culverts and Bridges

Serial No	Book Page Rec No	Structure Type	Form3RefD	Road Name	Location (Chainage)	Construction Year	Construction Material				Length (m)	Width (m)	No of spans	Foot path Width (m)	Cost of construction from 1995	Last Maintenance Details	Remarks	Ward No	Panchayat No	WaterShed ID	Ac.Date and Book Value	Addition Date and Cost	Deduction date and Cost	Depreciation(%)
							Cement Concrete	Rubble masonry	Steel	Wood														
1		2A	2B	2	3	4	5	6	7	8	9	10	11	12	13	14	15	16	17	18	19	20	21	22
22	vol 1 311 2	Culverts		ദേവതിയ റ്റാൽ വിഷ്ണു ക്ഷേത്രം	640.000 metre	1985	Yes	No	No	Yes	2.200	6.200	1			0								
23	vol 1 312 1	Culverts		വിഷ്ണു ക്ഷേത്രം തലപ്പത്തു റ്റ, നീരോൽ പാലം	180.000 metre	1984	Yes	No	No	Yes	1.700	6.600	1			0								
24	vol 1 312 2	Culverts		കാലിക്കറ്റ് യൂണിവേഴ്സിറ്റി കാമ്പസ് അയ്യപ്പൻ കോവ് , എലുമ്പുലശ്ശേരി	370.000 metre	1999	Yes	No	No	Yes	3.000	4.300	1			0								

Asset register II

Form : Culverts and Bridges

Sub Form : Culverts and Bridges

Serial No	Book Page Rec No	Structure Type	Form3RefD	Road Name	Location (Chainage)	Construction Year	Construction Material				Length (m)	Width (m)	No of spans	Foot path Width (m)	Cost of construction from 1995	Last Maintenance Details	Remarks	Ward No	Panchayat No	WaterShed ID	Ac.Date and Book Value	Addition Date and Cost	Deduction date and Cost	Depreciation(%)
							Cement Concrete	Rubble masonry	Steel	Wood														
1		2A	2B	2	3	4	5	6	7	8	9	10	11	12	13	14	15	16	17	18	19	20	21	22
25	vol 1 313 1	Culverts		സി യു കാമ്പസ് എലുന്ദു ലശ്ശേരി	640.000 metre	1990	Yes	No	No	Yes	3.500	4.700	1		0									
26	vol 1 313 2	Culverts		എലുന്ദു ലശ്ശേരി താവള്ളി	300.000 metre	1990	Yes	No	No	Yes	3.000	4.800	1		0									
27	vol 1 314 1	Culverts		വിളക്കൽ മാട് കരുവണ്ടി	750.000 metre	1965	Yes	No	No	Yes	5.750	6.650	1		0									

Supervisor's Signature

Asset register II

Form : Culverts and Bridges

Sub Form : Culverts and Bridges

Serial No	Book Page Rec No	Structure Type	Form3RefD	Road Name	Location (Chainage)	Construction Year	Construction Material				Length (m)	Width (m)	No of spans	Foot path Width (m)	Cost of construction from 1995	Last Maintenance Details	Remarks	Ward No	Panchayat No	WaterShed ID	Ac.Date and Book Value	Addition Date and Cost	Deduction date and Cost	Depreciation(%)
							Cement Concrete	Rubble masonry	Steel	Wood														
1		2A	2B	2	3	4	5	6	7	8	9	10	11	12	13	14	15	16	17	18	19	20	21	22
28	vol 1 314 2	Culverts		എല്ലുനൂലശ്ശേരി വില്ലേജി യൽ പറയക്കുളം	540.000 metre	1982	Yes	No	No	Yes	4.000	2.300	1		0									
29	vol 1 315 1	Culverts		എല്ലുനൂലശ്ശേരി പറയക്കുളം	570.000 metre	1982	Yes	No	No	Yes	1.600	3.600	1		0									
30	vol 1 315 2	Culverts		ഈ തുറക്കുടമ്പു പുല്ലൂക്കുത്ത്	310.000 metre	2001	Yes	No	No	Yes	1.800	4.600	1		0									

Asset register II

Form : Culverts and Bridges

Sub Form : Culverts and Bridges

Serial No	Book Page Rec No	Structure Type	Form3RefD	Road Name	Location (Chainage)	Construction Year	Construction Material				Length (m)	Width (m)	No of spans	Foot path Width (m)	Cost of construction from 1995	Last Maintenance Details	Remarks	Ward No	Panchayat No	WaterShed ID	Ac.Date and Book Value	Addition Date and Cost	Deduction date and Cost	Depreciation(%)
							Cement Concrete	Rubble masonry	Steel	Wood														
1		2A	2B	2	3	4	5	6	7	8	9	10	11	12	13	14	15	16	17	18	19	20	21	22
31	vol 1 316 1	Culverts		മാണിക്കുളത്ത് പരമ്പ് -വള്ളിയിൽ തുടവഴി	274.000 metre		Yes	No	No	Yes	3.000	7.000	1			0								
32	vol 1 316 2	Culverts		മാണിക്കുളത്ത് പരമ്പ്-അയ്യപ്പൻകുളം- സി യു കേമ്പസ്	250.000 metre	1996	Yes	No	No	Yes	2.700	6.000	1			0								
33	vol 1 317 1	Culverts		സി യു പരമ്പ് ഞാറച്ചാലിൽ	235.000 metre	1998	Yes	No	No	Yes	2.000	5.000	1			0								



**Local Body Name : Thenhippalam Grama Panchayat**

**Form : Lanes**

**Sub Form : Lanes**

Serial No	Book Page Rec No	Lane Name	Starting Point	Ending Point	Description		Surface Type				Protection Wall Length(km)	Cost of construction from 1995	Last Maintenance Details	Remarks	Ward No	Panchayat No	WaterShed ID	Ac.Date and Book value	Addition Date and Cost	Deduction Date and Cost	Depreciation(%)
					Length (Km)	Width(m)	Cement(km)	Metal(km)	Gravel(km)	Katcha Road(km)											
1		2	3	4	5	6	7	8	9	10	11	12	13	14	15	16	17	18	19	20	21
2	35	മോലഞ്ചിരി ഇടവഴി	മോലഞ്ചിരി ഇടവഴി		0.140	2.0000	0.0000	0.0000	0.0000	0.1400	0.0000										
3	36	കാളന്താരി മന്ദ്രസ ഇടവഴി	കാളന്താരി മന്ദ്രസ ഇടവഴി		0.220	1.0000	0.0000	0.0000	0.0000	0.2200	0.0000										
4	37	പോത്തേരി ഇടവഴി	പോത്തേരി		0.063	1.3000	0.0000	0.0000	0.0000	0.0630	0.0000				16						

Supervisor's Signature

Form : Lanes

Sub Form : Lanes

Serial No	Book Page Rec No	Lane Name	Starting Point	Ending Point	Description		Surface Type				Protection Wall Length(km)	Cost of construction from 1995	Last Maintenance Details	Remarks	Ward No	Panchayat No	WaterShed ID	Ac.Date and Book value	Addition Date and Cost	Deduction Date and Cost	Depreciation(%)
					Length (Km)	Width(m)	Cement(km)	Metal(km)	Gravel(km)	Katcha Road(km)											
1		2	3	4	5	6	7	8	9	10	11	12	13	14	15	16	17	18	19	20	21
5	38	പടിക്കലിൽ ഫുട്പാത്ത്			0.060	0.9000	0.0000	0.0000	0.0000	0.0600	0.0000				16						
6	39	മേലിട്ടേടത്ത് - തണ്ണിശ്ശേരി ഫുട്പാത്ത്	മേലിട്ടേടത്ത്	തണ്ണിശ്ശേരി ഫുട്പാത്ത്	0.080	1.2000	0.0000	0.0000	0.0000	0.0800	0.0000				16						
7	40	പുഴങ്കടവത്ത് ഫുട്പാത്ത്	പുഴങ്കടവത്ത്		0.070	1.5000	0.0000	0.0000	0.0000	0.0700	0.0000				16						

Form : Lanes

Sub Form : Lanes

Serial No	Book Page Rec No	Lane Name	Starting Point	Ending Point	Description		Surface Type				Protection Wall Length(km)	Cost of construction from 1995	Last Maintenance Details	Remarks	Ward No	Panchayat No	WaterShed ID	Ac.Date and Book value	Addition Date and Cost	Deduction Date and Cost	Depreciation(%)
					Length (Km)	Width (m)	Cement(km)	Metal(km)	Gravel(km)	Katcha Road(km)											
1		2	3	4	5	6	7	8	9	10	11	12	13	14	15	16	17	18	19	20	21
1	53	പാലംപറമ്പ്-എടക്കണ്ടി-മേലേകാരക്കാട്ട്	പാലംപറമ്പ്-എടക്കണ്ടി	മേലേകാരക്കാട്ട് പുതുശ്ശേരി	0.166	1.2000	0.0000	0.0000	0.0000	0.1660	0.0000				5						
2	54	എൻ എച്ച്-കുഴിയംകണ്ടം-കോതറൊടി	എൻ എച്ച്-കുഴിയംകണ്ടം	കോതറൊടി	0.180	2.1500	0.0000	0.0000	0.0000	0.1800	0.0000				5						
3	55	തുണിച്ചാലിപ്പാറ-പാൽ വേ			0.051	1.7500	0.0000	0.0000	0.0000	0.0510	0.0000				5						

Supervisor's Signature

Form : Lanes

Sub Form : Lanes

Serial No	Book Page Rec No	Lane Name	Starting Point	Ending Point	Description		Surface Type				Protection Wall Length(km)	Cost of construction from 1995	Last Maintenance Details	Remarks	Ward No	Panchayat No	WaterShed ID	Aq.Date and Book value	Addition Date and Cost	Deduction Date and Cost	Depreciation(%)
					Length (Km)	Width (m)	Cement(km)	Metal(km)	Gravel(km)	Katcha Road(km)											
1		2	3	4	5	6	7	8	9	10	11	12	13	14	15	16	17	18	19	20	21
4	56	നേതൂജിരോഡ്-തുണിച്ചാലിപ്പാററോഡ്	നേതൂജിരോഡ്	തുണിച്ചാലിപ്പാറ	0.093	1.2000	0.0000	0.0000	0.0000	0.0930	0.0000				5						
5	57	തച്ചറക്കൽ - കുഴിമ്പാട്ടുപാടം തുടവഴി	തച്ചറക്കൽ	കുഴിമ്പാട്ടുപാടം	0.200	2.5000	0.0000	0.0000	0.0000	0.2000	0.0000										
4	74	ചമ്മലിൽ ഫുട്ട്പാത്ത്			5.000	1.5000	0.0000	0.0000	5.0000	0.0000	0.0000										

Supervisor's Signature

Form : Lanes

Sub Form : Lanes

Serial No	Book Page Rec No	Lane Name	Starting Point	Ending Point	Description		Surface Type				Protection Wall Length(km)	Cost of construction from 1995	Last Maintenance Details	Remarks	Ward No	Panchayat No	WaterShed ID	Aq.Date and Book value	Addition Date and Cost	Deduction Date and Cost	Depreciation(%)
					Length (Km)	Width (m)	Cement(km)	Metal(km)	Gravel(km)	Katcha Road(km)											
1		2	3	4	5	6	7	8	9	10	11	12	13	14	15	16	17	18	19	20	21
0	75	മലയിൽ ഫ്.പി			1.030	1.0000	0.0000	0.0000	0.0000	1.0300	0.0000										
0	76	പോക്കോട്ടുണ്ടൽ ഇടവഴി			0.092	0.9000	0.0000	0.0000	0.0000	0.0920	0.0000										
0	100	പെരുന്തോട്ടത്തിൽ ഇടവഴി	പെരുന്തോട്ടത്തിൽ		0.176	1.8000	0.0000	0.0000	0.0000	0.1760	0.0000										

Supervisor's Signature

Form : Lanes

Sub Form : Lanes

Serial No	Book Page Rec No	Lane Name	Starting Point	Ending Point	Description		Surface Type				Protection Wall Length(km)	Cost of construction from 1995	Last Maintenance Details	Remarks	Ward No	Panchayat No	WaterShed ID	Aq.Date and Book value	Addition Date and Cost	Deduction Date and Cost	Depreciation(%)
					Length (Km)	Width (m)	Cement(km)	Metal(km)	Gravel(km)	Katcha Road(km)											
1		2	3	4	5	6	7	8	9	10	11	12	13	14	15	16	17	18	19	20	21
0	101	നമ്പിള്ളത്ത്-പട്ടയിൽപൊറ്റ ഇടവഴി	നമ്പിള്ളത്ത്	പട്ടയിൽപൊറ്റ	0.129	0.9000	0.0000	0.0000	0.0000	0.1290	0.0000										
0	102	പഴുക്കടക്കയിൽ കോലോ വീട്-ഒറോങ്ങിൽ	പഴുക്കടക്കയിൽ കോലോ വീട്	ഒറോങ്ങിൽ പള്ളിയാളി പൊറ്റമ്മൽ	0.450	0.9000	0.0000	0.0000	0.0000	0.4500	0.0000				12						
0	121	മേലേരിക്കാവ് ഇടവഴി	മേലേരിക്കാവ്		0.263	2.0000	0.0000	0.0000	0.0000	0.2630	0.0000				3						

Form : Lanes

Sub Form : Lanes

Serial No	Book Page Rec No	Lane Name	Starting Point	Ending Point	Description		Surface Type				Protection Wall Length(km)	Cost of construction from 1995	Last Maintenance Details	Remarks	Ward No	Panchayat No	WaterShed ID	Aq.Date and Book value	Addition Date and Cost	Deduction Date and Cost	Depreciation(%)
					Length (Km)	Width(m)	Cement(km)	Metal(km)	Gravel(km)	Katcha Road(km)											
1		2	3	4	5	6	7	8	9	10	11	12	13	14	15	16	17	18	19	20	21
0	122	കോളേരി ഇടവഴി	കോളേരി		0.060	1.5000	0.0000	0.0000	0.0000	0.0600	0.0000				3						
0	123	കടക്കാട്ടുവാറ അംഗൻവാടിയീലേക്ക് നടപ്പാത			0.020	1.0000	0.0000	0.0000	0.0000	0.0200	0.0000										
0	144	ചെനക്കണ്ടി-പെരുങ്കൊല്ലൻകണ്ടി ഇടവഴി			0.236	3.0000	0.0000	0.0000	0.0000	0.2360	0.0000				2						

Supervisor's Signature

Form : Lanes

Sub Form : Lanes

Serial No	Book Page Rec No	Lane Name	Starting Point	Ending Point	Description		Surface Type				Protection Wall Length(km)	Cost of construction from 1995	Last Maintenance Details	Remarks	Ward No	Panchayat No	WaterShed ID	Ac.Date and Book value	Addition Date and Cost	Deduction Date and Cost	Depreciation(%)
					Length (Km)	Width(m)	Cement(km)	Metal(km)	Gravel(km)	Katcha Road(km)											
1		2	3	4	5	6	7	8	9	10	11	12	13	14	15	16	17	18	19	20	21
0	154	പനങ്കുഴി ഇടവഴി			0.400	1.5000	0.0000	0.0000	0.0000	0.4000	0.0000										
0	155	കല്ലിങ്ങൽ ഇടവഴി			0.175	1.5000	0.0000	0.0000	0.0000	0.1750	0.0000										
0	156	വലിയപറമ്പ് ഇടവഴി			0.200	1.5000	0.0000	0.0000	0.0000	0.2000	0.0000				14						



Form : Lanes

Sub Form : Lanes

Serial No	Book Page Rec No	Lane Name	Starting Point	Ending Point	Description		Surface Type				Protection Wall Length(km)	Cost of construction from 1995	Last Maintenance Details	Remarks	Ward No	Panchayat No	WaterShed ID	Ac.Date and Book value	Addition Date and Cost	Deduction Date and Cost	Depreciation(%)
					Length (Km)	Width (m)	Cement(km)	Metal(km)	Gravel(km)	Katcha Road(km)											
1		2	3	4	5	6	7	8	9	10	11	12	13	14	15	16	17	18	19	20	21
0	157	പടിക്കലയിൽ ചെറുത്ത് ഇടവഴി			0.062	1.5000	0.0000	0.0000	0.0000	0.0620	0.0000										
0	166	ചേളാരി-കരിങ്ങാകുളങ്ങര ഫുട്പാത്ത്	ചേളാരി	കരിങ്ങാകുളങ്ങര	0.105	1.0000	0.0000	0.0000	0.0000	0.1050	0.0000				10						
0	167	താഴത്തെയിൽ എസ് സി കോളനി ഫുട്പാത്ത്			0.081	1.0000	0.0000	0.0000	0.0000	0.0810	0.0000				10						

Supervisor's Signature

Form : Lanes

Sub Form : Lanes

Serial No	Book Page Rec No	Lane Name	Starting Point	Ending Point	Description		Surface Type				Protection Wall Length(km)	Cost of construction from 1995	Last Maintenance Details	Remarks	Ward No	Panchayat No	WaterShed ID	Aq.Date and Book value	Addition Date and Cost	Deduction Date and Cost	Depreciation(%)
					Length (Km)	Width(m)	Cement(km)	Metal(km)	Gravel(km)	Katcha Road(km)											
1		2	3	4	5	6	7	8	9	10	11	12	13	14	15	16	17	18	19	20	21
0	168	ബ്ലോക്ക് റോഡ് - നാവല്ലൂർ ഇടവഴി	ബ്ലോക്ക് റോഡ്	നാവല്ലൂർ	0.150	1.0000	0.0000	0.0000	0.0000	0.1500	0.0000				9						
0	169	കമ്മിളിക്കളം തെക്കേ കമ്മിളിക്കളം			0.100	1.0000	0.0000	0.0000	0.0000	0.1000	0.0000				9						
0	171	കരമ്പുറം ഇടവഴി			0.500	1.5000	0.0000	0.0000	0.0000	0.5000	0.0000				9						

Form : Lanes


Sub Form : Lanes

Serial No	Book Page Rec No	Lane Name	Starting Point	Ending Point	Description		Surface Type				Protection Wall Length(km)	Cost of construction from 1995	Last Maintenance Details	Remarks	Ward No	Panchayat No	WaterShed ID	Aq.Date and Book value	Addition Date and Cost	Deduction Date and Cost	Depreciation(%)
					Length (Km)	Width(m)	Cement(km)	Metal(km)	Gravel(km)	Katcha Road(km)											
1		2	3	4	5	6	7	8	9	10	11	12	13	14	15	16	17	18	19	20	21
0	172	കുറുമ്പടത്ത് ഇടവഴി			0.090	1.0000	0.0000	0.0000	0.0000	0.0900	0.0000				9						
0	173	കഴഞ്ചിക്കോട് ഇടവഴി			0.147	1.5000	0.0000	0.0000	0.0000	0.1470	0.0000				1						
0	174	ഓലഞ്ചേരിക്കുളം ഇടവഴി			0.158	2.0000	0.0000	0.0000	0.0000	0.1580	0.0000				1						

Form : Lanes

Sub Form : Lanes

Serial No	Book Page Rec No	Lane Name	Starting Point	Ending Point	Description		Surface Type				Protection Wall Length(km)	Cost of construction from 1995	Last Maintenance Details	Remarks	Ward No	Panchayat No	WaterShed ID	Ac.Date and Book value	Addition Date and Cost	Deduction Date and Cost	Depreciation(%)
					Length (Km)	Width(m)	Cement(km)	Metal(km)	Gravel(km)	Katcha Road(km)											
1		2	3	4	5	6	7	8	9	10	11	12	13	14	15	16	17	18	19	20	21
0	175	പാലക്കോട്ട ഇടവഴി			0.130	1.0000	0.0000	0.0000	0.0000	0.1300	0.0000				1						
0	189	പരമ്പത്തുകാവ് തട്ടാൻ ഇടവഴി			0.158	2.0000	0.0000	0.0000	0.0000	0.1580	0.0000				1						
0	190	കളത്തിങ്ങൽ ഇടവഴി			0.032	1.0000	0.0000	0.0000	0.0000	0.0320	0.0000				1						



Form : Lanes

Sub Form : Lanes

Serial No	Book Page Rec No	Lane Name	Starting Point	Ending Point	Description		Surface Type				Protection Wall Length(km)	Cost of construction from 1995	Last Maintenance Details	Remarks	Ward No	Panchayat No	WaterShed ID	Aq.Date and Book value	Addition Date and Cost	Deduction Date and Cost	Depreciation(%)
					Length (Km)	Width(m)	Cement(km)	Metal(km)	Gravel(km)	Katcha Road(km)											
1		2	3	4	5	6	7	8	9	10	11	12	13	14	15	16	17	18	19	20	21
0	191	എടത്തിൽപടി ഇടവഴി			0.182	1.5000	0.0000	0.0000	0.0000	0.1820	0.0000				1						
0	208	ചോലത്തടം- ചോലകുന്ന് ഫുട്പാത്ത്	ചോലത്തടം	ചോലകുന്ന്	0.350	1.5000	0.0000	0.0000	0.0000	0.3500	0.0000				4						
0	209	വലിയപറമ്പ് - ചോലകുന്ന് ഫുട്പാത്ത്	വലിയപറമ്പ്	ചോലകുന്ന്	0.300	1.2000	0.0000	0.0000	0.0000	0.3000	0.0000				4						

Supervisor's Signature

Asset register II

Form : Lanes

Sub Form : Lanes

Serial No	Book Page Rec No	Lane Name	Starting Point	Ending Point	Description		Surface Type				Protection Wall Length(km)	Cost of construction from 1995	Last Maintenance Details	Remarks	Ward No	Panchayat No	WaterShed ID	Ac.Date and Book value	Addition Date and Cost	Deduction Date and Cost	Depreciation(%)
					Length (Km)	Width(m)	Cement(km)	Metal(km)	Gravel(km)	Katcha Road(km)											
1		2	3	4	5	6	7	8	9	10	11	12	13	14	15	16	17	18	19	20	21
1	vol 1 201 1	എലക്കാട്ടുപാടം കുനത്ത് ഇടവഴി	എലക്കാട്ടുപാടം	പറമ്പത്ത് കാവ്	0.200	0.9000	0.0000	0.0000	0.0000	0.2000	0.0000										
1	vol 1 205 1	മണിക്കുളത്ത് പറമ്പ് ഹാജിയാർ വളവിൽ	മണിക്കുളത്ത് പറമ്പ്	ഹാജിയാർ വളവ്	0.274	1.2500	0.0000	0.0000	0.0000	0.2740	0.0000				2						
2	vol 1 205 2	മണിക്കുളമ്പത്ത് സബ് ഇടവഴി	മണിക്കുളത്ത് പറമ്പ്		0.051	2.2500	0.0000	0.0000	0.0000	0.0510	0.0000										

Supervisor's Signature

Asset register II

Form : Lanes

Sub Form : Lanes

Serial No	Book Page Rec No	Lane Name	Starting Point	Ending Point	Description		Surface Type				Protection Wall Length(km)	Cost of construction from 1995	Last Maintenance Details	Remarks	Ward No	Panchayat No	WaterShed ID	Aq.Date and Book value	Addition Date and Cost	Deduction Date and Cost	Depreciation(%)
					Length (Km)	Width(m)	Cement(km)	Metal(km)	Gravel(km)	Katcha Road(km)											
1		2	3	4	5	6	7	8	9	10	11	12	13	14	15	16	17	18	19	20	21
3	vol 1 205 3	14 -ാം മയിൽ പറൻകോച്ചി പറമ്പ്	14ത്ത് മയിൽ	പറൻകുച്ചി പറമ്പ്	0.114	2.8000	0.0000	0.0000	0.0000	0.1140	0.0000										
4	vol 1 205 4	പുത്തുക്കര ഇടവഴി	പുത്തുക്കര		0.265	1.4000	0.0000	0.0000	0.0000	0.2650	0.0000										
5	vol 1 206 1	അയ്യപ്പൻകുളം-സി യു കേമ്പസ് കല്ലുങ്ങൾ ഇടവഴി	അയ്യപ്പൻകുളം	സി യു കേമ്പസ് കല്ലുങ്ങൾ ഇടവഴി	0.090	1.7000	0.0000	0.0000	0.0000	0.0900	0.0000										

Supervisor's Signature

Asset register II

Form : Lanes

Sub Form : Lanes

Serial No	Book Page Rec No	Lane Name	Starting Point	Ending Point	Description		Surface Type				Protection Wall Length(km)	Cost of construction from 1995	Last Maintenance Details	Remarks	Ward No	Panchayat No	WaterShed ID	Ac.Date and Book value	Addition Date and Cost	Deduction Date and Cost	Depreciation(%)
					Length (Km)	Width(m)	Cement(km)	Metal(km)	Gravel(km)	Katcha Road(km)											
1		2	3	4	5	6	7	8	9	10	11	12	13	14	15	16	17	18	19	20	21
6	vol 1 206 2	മണിക്കുളത്ത് പരമ്പ്-അംഗൻവാടി ഇടവഴി	മണിക്കുളത്ത് പരമ്പ്	അംഗൻവാടി ഇടവഴി	0.150	1.8000	0.0000	0.0000	0.0000	0.1500	0.0000										
7	vol 1 206 3	മണ്ണുകുളം ഇടവഴി	മണ്ണുകുളം		0.090	1.3000	0.0000	0.0000	0.0000	0.0900	0.0000										
8	vol 1 206 4	ഓലിപ്രംകടവ് റോഡ് -എടത്തിൽ മേത്തിൽ	ഓലിപ്രംകടവ്-	എടത്തിൽ മേലോത്തിൽ	0.274	2.5000	0.0000	0.0000	0.0000	0.2740	0.0000										



Asset register II

Form : Lanes

Sub Form : Lanes

Serial No	Book Page Rec No	Lane Name	Starting Point	Ending Point	Description		Surface Type				Protection Wall Length(km)	Cost of construction from 1995	Last Maintenance Details	Remarks	Ward No	Panchayat No	WaterShed ID	Ac.Date and Book value	Addition Date and Cost	Deduction Date and Cost	Depreciation(%)
					Length (Km)	Width(m)	Cement(km)	Metal(km)	Gravel(km)	Katcha Road(km)											
1		2	3	4	5	6	7	8	9	10	11	12	13	14	15	16	17	18	19	20	21
1	vol 1 210 1	വെളുത്തേടത്ത് ഇടവഴി			0.150	1.6000	0.0000	0.0000	0.0000	0.1500	0.0000										
2	vol 1 210 2	തട്ടാൻ ഇടവഴി			0.150	1.6000	0.0000	0.0000	0.0000	0.1500	0.0000										
3	vol 1 210 3	കോച്ചൻവിട് പുതുശ്ശേരി			0.145	1.5000	0.0000	0.0000	0.0000	0.1450	0.0000										

Supervisor's Signature

Asset register II

Form : Lanes

Sub Form : Lanes

Serial No	Book Page Rec No	Lane Name	Starting Point	Ending Point	Description		Surface Type				Protection Wall Length(km)	Cost of construction from 1995	Last Maintenance Details	Remarks	Ward No	Panchayat No	WaterShed ID	Ac.Date and Book value	Addition Date and Cost	Deduction Date and Cost	Depreciation(%)
					Length (Km)	Width (m)	Cement(km)	Metal(km)	Gravel(km)	Katcha Road(km)											
1		2	3	4	5	6	7	8	9	10	11	12	13	14	15	16	17	18	19	20	21
4	vol 1 210 4	കുണ്ടാരിക്കുളം മേലേരിക്കാവ്			0.250	1.6500	0.0000	0.0000	0.0000	0.2500	0.0000										
1	vol 1 214 1	എൻ എസ് എസ് റോഡ് കൈരളി തുടവഴി	എൻ എസ് എസ് റോഡ്	കൈരളി ക്ലബ്ബ്	0.200	1.0000	0.0000	0.0000	0.0000	0.2000	0.0000										
2	vol 1 214 2	യൂണിവേഴ്സിറ്റി ചോലക്കാട്	യൂണിവേഴ്സിറ്റി കേമ്പസ്	ചോലക്കാട്	0.350	1.5000	0.0000	0.0000	0.0000	0.3500	0.0000										

Supervisor's Signature

Asset register II

Form : Lanes

Sub Form : Lanes

Serial No	Book Page Rec No	Lane Name	Starting Point	Ending Point	Description		Surface Type				Protection Wall Length(km)	Cost of construction from 1995	Last Maintenance Details	Remarks	Ward No	Panchayat No	WaterShed ID	Aq.Date and Book value	Addition Date and Cost	Deduction Date and Cost	Depreciation(%)
					Length (Km)	Width(m)	Cement(km)	Metal(km)	Gravel(km)	Katcha Road(km)											
1		2	3	4	5	6	7	8	9	10	11	12	13	14	15	16	17	18	19	20	21
3	vol 1 214 3	എലംമ്പുലശ്ശേരി റോഡ് ചൊവ്വേത്തോട്	എലുമ്പുലശ്ശേരി റോഡ്	ചൊവ്വേത്തോട്	0.300	1.0000	0.0000	0.0000	0.0000	0.3000	0.0000										
4	vol 1 214 4	വീരൻത്തോട് ഫുൾപാത്ത്	കോഴിമ്പാട്ടു പാടം	ചൊവ്വായിൽ	2.060	1.0000	1.0000	0.0000	0.0000	1.0600	0.0000										
3	vol 1 218 3	പാണമ്പ്ര കടക്കാട്ടുപാറ റോഡ് എടക്കണ്ടി	പാണമ്പ്ര കടക്കാട്ടുപാറ	കുഴിമ്പാട്ടു പാടം	0.300	1.2000	0.0000	0.0000	0.0000	0.3000	0.0000										

Supervisor's Signature

Asset register II

Form : Lanes

Sub Form : Lanes

Serial No	Book Page Rec No	Lane Name	Starting Point	Ending Point	Description		Surface Type				Protection Wall Length(km)	Cost of construction from 1995	Last Maintenance Details	Remarks	Ward No	Panchayat No	WaterShed ID	Ac.Date and Book value	Addition Date and Cost	Deduction Date and Cost	Depreciation(%)
					Length (Km)	Width (m)	Cement(km)	Metal(km)	Gravel(km)	Katcha Road(km)											
1		2	3	4	5	6	7	8	9	10	11	12	13	14	15	16	17	18	19	20	21
4	vol 1 218 4	എൻ എച്ച് മച്ചിങ്ങലകത്ത് കുളപ്പുര-കോഹി	എൻ എച്ച്	കുഴിമ്പാട്ടു പാടം	0.316	1.8000	0.0000	0.0000	0.0000	0.3160	0.0000										
1	vol 1 222 1	പാണമ്പ്ര-കോയപ്പ സ്കൂൾ	പാണമ്പ്ര	കോയപ്പ സ്കൂൾ	1.075	2.1500	1.0750	0.0000	0.0000	0.0750	0.0000										
2	vol 1 222 2	ചാലിപിലാക്കൽ	ചാലിപിലാക്കൽ		0.068	3.0000	0.0000	0.0000	0.0000	0.0680	0.0000										


Supervisor's Signature

Asset register II

Form : Lanes

Sub Form : Lanes

Serial No	Book Page Rec No	Lane Name	Starting Point	Ending Point	Description		Surface Type				Protection Wall Length(km)	Cost of construction from 1995	Last Maintenance Details	Remarks	Ward No	Panchayat No	WaterShed ID	Ac.Date and Book value	Addition Date and Cost	Deduction Date and Cost	Depreciation(%)
					Length (Km)	Width(m)	Cement(km)	Metal(km)	Gravel(km)	Katcha Road(km)											
1		2	3	4	5	6	7	8	9	10	11	12	13	14	15	16	17	18	19	20	21
3	vol 1 222 3	ചാലിപിലാക്കൽ കോളനി	ചാലിപിലാക്കൽ കോളനി		0.050	1.0000	0.0000	0.0000	0.0000	0.0500	0.0000										
4	vol 1 222 4	കോഹിന്നൂർ കോളനി	കോഹിന്നൂർ കോളനി		0.023	2.1000	0.0000	0.0000	0.0000	0.0230	0.0000										
6	vol 1 223 1	ഉള്ളിത്തോടി തുടവഴി	ഉള്ളിത്തോടി		0.100	2.0000	0.0000	0.0000	0.0000	0.1000	0.0000				6						



Asset register II

Form : Lanes

Sub Form : Lanes

Serial No	Book Page Rec No	Lane Name	Starting Point	Ending Point	Description		Surface Type				Protection Wall Length(km)	Cost of construction from 1995	Last Maintenance Details	Remarks	Ward No	Panchayat No	WaterShed ID	Ac.Date and Book value	Addition Date and Cost	Deduction Date and Cost	Depreciation(%)
					Length (Km)	Width(m)	Cement(km)	Metal(km)	Gravel(km)	Katcha Road(km)											
1		2	3	4	5	6	7	8	9	10	11	12	13	14	15	16	17	18	19	20	21
7	vol 1 223 2	പുറംകുളങ്ങര ഹുട്ട്പാത്ത്	പുറംകുളങ്ങര		0.150	0.6000	0.0000	0.0000	0.0000	0.1500	0.0000										
8	vol 1 223 3	പാലശ്ശേരി മണ്ണാരി പൊറ്റമ്മൽ കോയപ്പുറം	പാലശ്ശേരി	കോയപ്പുറം	0.250	1.8000	0.0000	0.0000	0.0000	0.2500	0.0000				6						
9	vol 1 223 4	വിഷ്ണു ക്ഷേത്രം പൊറ്റമ്മൽ ഹുട്ട്പാത്ത്	കോയപ്പുറം	പൊറ്റമ്മൽ	0.200	1.5000	0.0000	0.0000	0.0000	0.2000	0.0000										

Supervisor's Signature

Asset register II

Form : Lanes

Sub Form : Lanes

Serial No	Book Page Rec No	Lane Name	Starting Point	Ending Point	Description		Surface Type				Protection Wall Length(km)	Cost of construction from 1995	Last Maintenance Details	Remarks	Ward No	Panchayat No	WaterShed ID	Ac.Date and Book value	Addition Date and Cost	Deduction Date and Cost	Depreciation(%)
					Length (Km)	Width(m)	Cement(km)	Metal(km)	Gravel(km)	Katcha Road(km)											
1		2	3	4	5	6	7	8	9	10	11	12	13	14	15	16	17	18	19	20	21
1	vol 1 226 1	കാണൻചേരമ്പലം	കാണൻചേരമ്പലം	ചേമ്പലം	0.400	1.0000	0.0000	0.0000	0.0000	0.4000	0.0000										
1	vol 1 230 1	നീരോലപ്പാലം സ്കൂൾ-മതിൽ	നീരോൽപ്പാലം സ്കൂൾ	മതിൽ	0.600	1.0000	0.0000	0.0000	0.0000	0.6000	0.0000										
2	vol 1 230 2	ചക്കാലയ്ക്കൽ ഇടവഴി			0.400	1.0000	0.0000	0.0000	0.0000	0.4000	0.0000										

Supervisor's Signature

Asset register II

Form : Lanes

Sub Form : Lanes

Serial No	Book Page Rec No	Lane Name	Starting Point	Ending Point	Description		Surface Type				Protection Wall Length(km)	Cost of construction from 1995	Last Maintenance Details	Remarks	Ward No	Panchayat No	WaterShed ID	Ac.Date and Book value	Addition Date and Cost	Deduction Date and Cost	Depreciation(%)
					Length (Km)	Width(m)	Cement(km)	Metal(km)	Gravel(km)	Katcha Road(km)											
1		2	3	4	5	6	7	8	9	10	11	12	13	14	15	16	17	18	19	20	21
3	vol 1 230 3	ചെട്ടേരി പറമ്പ് ഇടവഴി	ചെട്ടേരിപറമ്പ്		0.250	1.0000	0.0000	0.0000	0.0000	0.2500	0.0000										
1	vol 1 234 1	കോട്ടോർ ഇടവഴി			0.300	1.0000	0.0000	0.0000	0.0000	0.3000	0.0000										
2	vol 1 234 2	ചക്കാലക്കൽ ഇടവഴി			0.250	1.0000	0.0000	0.0000	0.0000	0.2500	0.0000										

Supervisor's Signature




Asset register II

Form : Lanes

Sub Form : Lanes

Serial No	Book Page Rec No	Lane Name	Starting Point	Ending Point	Description		Surface Type				Protection Wall Length(km)	Cost of construction from 1995	Last Maintenance Details	Remarks	Ward No	Panchayat No	WaterShed ID	Ac.Date and Book value	Addition Date and Cost	Deduction Date and Cost	Depreciation(%)
					Length (Km)	Width(m)	Cement(km)	Metal(km)	Gravel(km)	Katcha Road(km)											
1		2	3	4	5	6	7	8	9	10	11	12	13	14	15	16	17	18	19	20	21
3	vol 1 234 3	മഞ്ഞർ കുളം			0.300	1.0000	0.0000	0.0000	0.0000	0.3000	0.0000										
1	vol 1 238 1	കൊയപ്പ സ്കൂൾ ഇടവഴി	എൻ എച്ച്	കൊയപ്പ സ്കൂൾ	0.200	1.5000	0.0000	0.0000	0.0000	0.2000	0.0000	50,000	2005-06 varsham concrete cheythu (55 meter )								
1	vol 1 242 1	വലിയപറമ്പ് പുളകണ്ടി	വലിയപറമ്പ്	പുളകണ്ടി	0.123	1.6000	0.0000	0.0000	0.0000	0.1230	0.0000										



Asset register II

Form : Lanes

Sub Form : Lanes

Serial No	Book Page Rec No	Lane Name	Starting Point	Ending Point	Description		Surface Type				Protection Wall Length(km)	Cost of construction from 1995	Last Maintenance Details	Remarks	Ward No	Panchayat No	WaterShed ID	Ac.Date and Book value	Addition Date and Cost	Deduction Date and Cost	Depreciation(%)
					Length (Km)	Width(m)	Cement(km)	Metal(km)	Gravel(km)	Katcha Road(km)											
1		2	3	4	5	6	7	8	9	10	11	12	13	14	15	16	17	18	19	20	21
2	vol 1 242 2	വടക്കേകണ്ടി			0.150	1.6000	0.0000	0.0000	0.0000	0.1500	0.0000										
3	vol 1 242 3	വടക്കേത്തോട് ഇടവഴി	വടക്കേത്തോട്		0.225	2.0000	0.0000	0.0000	0.0000	0.2250	0.0000										
4	vol 1 242 4	താഴത്തേതിൽ പറമ്പ്	താഴത്തേതിൽ പറമ്പ്		0.190	1.5000	0.0000	0.0000	0.0000	0.1900	0.0000										

Supervisor's Signature

Asset register II

Form : Lanes

Sub Form : Lanes

Serial No	Book Page Rec No	Lane Name	Starting Point	Ending Point	Description		Surface Type				Protection Wall Length(km)	Cost of construction from 1995	Last Maintenance Details	Remarks	Ward No	Panchayat No	WaterShed ID	Ac.Date and Book value	Addition Date and Cost	Deduction Date and Cost	Depreciation(%)
					Length (Km)	Width (m)	Cement(km)	Metal(km)	Gravel(km)	Katcha Road(km)											
1		2	3	4	5	6	7	8	9	10	11	12	13	14	15	16	17	18	19	20	21
5	vol 1 243 1	പുരങ്ങാട്ട് പുനാശ്ശേരി	പുരങ്ങാട്ട്	പുനാശ്ശേരി 1	0.101	1.1500	0.0000	0.0000	0.0000	0.1010	0.0000										
6	vol 1 243 2	പഞ്ചായത്ത് ഓഫീസ് ഇടവഴി		പഞ്ചായത്ത് ഓഫീസ്	0.092	2.0000	0.0000	0.0000	0.0000	0.0920	0.0000										
1	vol 1 246 1	പട്ടാട്ടിൽ ലക്ഷ്മി	പട്ടാട്ടിൽ	ലക്ഷ്മി	0.819	0.7000	0.0000	0.0000	0.0000	0.8190	0.0000										

Asset register II

Form : Lanes

Sub Form : Lanes

Serial No	Book Page Rec No	Lane Name	Starting Point	Ending Point	Description		Surface Type				Protection Wall Length(km)	Cost of construction from 1995	Last Maintenance Details	Remarks	Ward No	Panchayat No	WaterShed ID	Ac.Date and Book value	Addition Date and Cost	Deduction Date and Cost	Depreciation(%)
					Length (Km)	Width(m)	Cement(km)	Metal(km)	Gravel(km)	Katcha Road(km)											
1		2	3	4	5	6	7	8	9	10	11	12	13	14	15	16	17	18	19	20	21
2	vol 1 246 2	ലക്ഷം വീട് പള്ളി	ലക്ഷം വീട് പള്ളി	പള്ളി	0.050	2.5000	0.0000	0.0000	0.0000	0.0500	0.0000										
3	vol 1 246 3	നമ്പിലത്ത് ഇടവഴി			0.109	1.1000	0.0000	0.0000	0.0000	0.1090	0.0000										
1	vol 1 250 1	അരിപ്പാറ താഴ്ത്തേതിൽ	അരിപ്പാറ	താഴ്ത്തേതിൽ	0.129	1.2000	0.0000	0.0000	0.0000	0.1290	0.0000										

Supervisor's Signature

Asset register II

Form : Lanes

Sub Form : Lanes

Serial No	Book Page Rec No	Lane Name	Starting Point	Ending Point	Description		Surface Type				Protection Wall Length(km)	Cost of construction from 1995	Last Maintenance Details	Remarks	Ward No	Panchayat No	WaterShed ID	Ac.Date and Book value	Addition Date and Cost	Deduction Date and Cost	Depreciation(%)
					Length (Km)	Width (m)	Cement(km)	Metal(km)	Gravel(km)	Katcha Road(km)											
1		2	3	4	5	6	7	8	9	10	11	12	13	14	15	16	17	18	19	20	21
2	vol 1 250 2	കുണ്ടിൽ ഇടവഴി			0.056	1.4000	0.0000	0.0000	0.0000	0.0560	0.0000										
3	vol 1 250 3	ചോലാട് വിനോദാജി ശ്രാമം	ചോലാട്	വിനോദാജി 1 ശ്രാമം	0.060	1.5000	0.0000	0.0000	0.0000	0.0600	0.0000										
4	vol 1 250 4	കുട്ടാടി കിപ്പിടി ഇടവഴി	കുട്ടാടി	കിപ്പിടി	0.111	1.2000	0.0000	0.0000	0.0000	0.1110	0.0000										

Asset register II

Form : Lanes

Sub Form : Lanes

Serial No	Book Page Rec No	Lane Name	Starting Point	Ending Point	Description		Surface Type				Protection Wall Length(km)	Cost of construction from 1995	Last Maintenance Details	Remarks	Ward No	Panchayat No	WaterShed ID	Ac.Date and Book value	Addition Date and Cost	Deduction Date and Cost	Depreciation(%)
					Length (Km)	Width(m)	Cement(km)	Metal(km)	Gravel(km)	Katcha Road(km)											
1		2	3	4	5	6	7	8	9	10	11	12	13	14	15	16	17	18	19	20	21
5	vol 1 251 1	കൂട്ടോടി ഇടവഴി			0.068	2.1000	0.0000	0.0000	0.0000	0.0680	0.0000										
6	vol 1 251 2	ഇരുമ്പോത്തിങ്ങൽ -മലായിപ്പാടം	ഇരുമ്പോത്തിങ്ങൽ	മലായിപ്പാടം	0.520	1.0000	0.0000	0.0000	0.0000	0.5200	0.0000										
7	vol 1 251 3	മാവേലിതി ഇടവഴി	മാവേലിതി	കിപ്പാറ	0.100	1.0000	0.0000	0.0000	0.0000	0.1000	0.0000										

Supervisor's Signature

Asset register II

Form : Lanes

Sub Form : Lanes

Serial No	Book Page Rec No	Lane Name	Starting Point	Ending Point	Description		Surface Type				Protection Wall Length(km)	Cost of construction from 1995	Last Maintenance Details	Remarks	Ward No	Panchayat No	WaterShed ID	Ac.Date and Book value	Addition Date and Cost	Deduction Date and Cost	Depreciation(%)
					Length (Km)	Width(m)	Cement(km)	Metal(km)	Gravel(km)	Katcha Road(km)											
1		2	3	4	5	6	7	8	9	10	11	12	13	14	15	16	17	18	19	20	21
8	vol 1 251 4	കിഴന്നി ഇടവഴി	അല്ലിയങ്ങൽ	എടവത്തി	0.100	1.0000	0.0000	0.0000	0.0000	0.1000	0.0000										
1	vol 1 252 1	കൊല്ലി ഇടവഴി	കോലത്തോട്	മുടഞ്ചേരി	0.316	1.2000	0.0000	0.0000	0.0000	0.3160	0.0000										
1	vol 1 255 1	തൂക്കണ്ണൂർ ഇടവഴി	തൂക്കണ്ണൂർ		0.090	1.2000	0.0000	0.0000	0.0000	0.0900	0.0000										

Supervisor's Signature

Asset register II

Form : Lanes

Sub Form : Lanes

Serial No	Book Page Rec No	Lane Name	Starting Point	Ending Point	Description		Surface Type				Protection Wall Length(km)	Cost of construction from 1995	Last Maintenance Details	Remarks	Ward No	Panchayat No	WaterShed ID	Ac.Date and Book value	Addition Date and Cost	Deduction Date and Cost	Depreciation(%)
					Length (Km)	Width(m)	Cement(km)	Metal(km)	Gravel(km)	Katcha Road(km)											
1		2	3	4	5	6	7	8	9	10	11	12	13	14	15	16	17	18	19	20	21
2	vol 1 255 2	അമ്പലകണ്ടി എടക്കണ്ടി	അമ്പലകണ്ടി		0.080	0.9000	0.0000	0.0000	0.0000	0.0800	0.0000										
3	vol 1 255 3	പോക്കാടി ചെങ്ങായിക്കൽ	പോക്കാട്	ചെങ്ങായിക്കൽ	0.120	1.3000	0.0000	0.0000	0.0000	0.1200	0.0000										
4	vol 1 255 4	ചാലിയിൽ ഫുൾപാത്ത്	ചാലിയിൽ	ചാലിയിൽ തറ	0.150	0.6000	0.0000	0.0000	0.0000	0.1500	0.0000										

Supervisor's Signature



Asset register II

Form : Lanes

Sub Form : Lanes

Serial No	Book Page Rec No	Lane Name	Starting Point	Ending Point	Description		Surface Type				Protection Wall Length(km)	Cost of construction from 1995	Last Maintenance Details	Remarks	Ward No	Panchayat No	WaterShed ID	Ac.Date and Book value	Addition Date and Cost	Deduction Date and Cost	Depreciation(%)
					Length (Km)	Width (m)	Cement(km)	Metal(km)	Gravel(km)	Katcha Road(km)											
1		2	3	4	5	6	7	8	9	10	11	12	13	14	15	16	17	18	19	20	21
5	vol 1 255 5	മുണ്ടിയമ്മാട് തൈക്കണ്ണൂർ അംഗൻവാടി	മുണ്ടിയമ്മാട്	തൃക്കണ്ണൂർ	0.300	0.9000	0.0000	0.0000	0.0000	0.3000	0.0000										
6	vol 1 256 1	കുന്നത്ത് തെന്നുമ്മൽ	കുന്നത്ത്	തെട്ടുമ്മൽ	0.130	180.0000	0.0000	0.0000	0.0000	0.1300	0.0000										
7	vol 1 256 2	മുട്ടിപറമ്പ് അത്തിക്കൽ	മുട്ടിപ്പറമ്പ്	അത്തിക്കൽ	0.075	0.9000	0.0000	0.0000	0.0000	0.0750	0.0000										

Supervisor's Signature

Asset register II

Form : Lanes

Sub Form : Lanes

Serial No	Book Page Rec No	Lane Name	Starting Point	Ending Point	Description		Surface Type				Protection Wall Length(km)	Cost of construction from 1995	Last Maintenance Details	Remarks	Ward No	Panchayat No	WaterShed ID	Ac.Date and Book value	Addition Date and Cost	Deduction Date and Cost	Depreciation(%)
					Length (Km)	Width(m)	Cement(km)	Metal(km)	Gravel(km)	Katcha Road(km)											
1		2	3	4	5	6	7	8	9	10	11	12	13	14	15	16	17	18	19	20	21
8	vol 1 256 3	കട്ടീരി ചേരീരി	കട്ടേരി	ചേരീരി	0.100	1.2000	0.0000	0.0000	0.0000	0.1000	0.0000										
9	vol 1 256 4	നീരുട്ടിക്കൽ തൃക്കണ്ണൂർ	നീരുട്ടിൽ	തൃക്കണ്ണൂർ	0.100	1.5000	0.0000	0.0000	0.0000	0.1000	0.0000										
1	vol 1 258 1	പള്ളിപ്പടി കടപ്പുറമ്പ്	പള്ളിപ്പടി	കടപ്പുറമ്പ്	0.500	1.2000	0.0000	0.0000	0.0000	0.5000	0.0000										

Supervisor's Signature

Asset register II

Form : Lanes

Sub Form : Lanes

Serial No	Book Page Rec No	Lane Name	Starting Point	Ending Point	Description		Surface Type				Protection Wall Length(km)	Cost of construction from 1995	Last Maintenance Details	Remarks	Ward No	Panchayat No	WaterShed ID	Ac.Date and Book value	Addition Date and Cost	Deduction Date and Cost	Depreciation(%)
					Length (Km)	Width(m)	Cement(km)	Metal(km)	Gravel(km)	Katcha Road(km)											
1		2	3	4	5	6	7	8	9	10	11	12	13	14	15	16	17	18	19	20	21
2	vol 1 258 2	മേലഞ്ചേരി ഇടവഴി	മേലഞ്ചേരി		0.300	1.0000	0.0000	0.0000	0.0000	0.3000	0.0000										
3	vol 1 258 3	പോട്ടയിൽ മടത്തിനലിൽ	പോട്ടയിൽ	മടത്തിനലിൽ	0.600	1.0000	0.0000	0.0000	0.0000	0.6000	0.0000										
4	vol 1 258 4	പള്ളിപ്പുറയിൽ മടത്തിനലിൽ	പള്ളിപ്പുറയിൽ	മടത്തിനലിൽ	0.200	1.0000	0.0000	0.0000	0.0000	0.2000	0.0000										

Supervisor's Signature

Asset register II

Form : Lanes

Sub Form : Lanes

Serial No	Book Page Rec No	Lane Name	Starting Point	Ending Point	Description		Surface Type				Protection Wall Length(km)	Cost of construction from 1995	Last Maintenance Details	Remarks	Ward No	Panchayat No	WaterShed ID	Ac.Date and Book value	Addition Date and Cost	Deduction Date and Cost	Depreciation(%)
					Length (Km)	Width (m)	Cement (km)	Metal(km)	Gravel(km)	Katcha Road(km)											
1		2	3	4	5	6	7	8	9	10	11	12	13	14	15	16	17	18	19	20	21
5	vol 1 259 1	നടത്തിനാലിൽ മെടപ്പിൽ	നടത്തിനാലിൽ	മെടപ്പിൽ	0.150	1.0000	0.0000	0.0000	0.0000	0.1500	0.0000										
6	vol 1 259 2	താണിശ്ശേരി പടിർരാലിൽ	താണിശ്ശേരി	പടിക്കലാലിൽ	0.125	1.2000	0.0000	0.0000	0.0000	0.1250	0.0000										
7	vol 1 259 3	പടിക്കലാലിൽ പുഴകടവത്ത്	പടിക്കലാലിൽ	പുഴകടവത്ത്	0.128	1.8000	0.0000	0.0000	0.0000	0.1280	0.0000										

Supervisor's Signature

Asset register II

Form : Lanes

Sub Form : Lanes

Serial No	Book Page Rec No	Lane Name	Starting Point	Ending Point	Description		Surface Type				Protection Wall Length(km)	Cost of construction from 1995	Last Maintenance Details	Remarks	Ward No	Panchayat No	WaterShed ID	Ac.Date and Book value	Addition Date and Cost	Deduction Date and Cost	Depreciation(%)
					Length (Km)	Width(m)	Cement(km)	Metal(km)	Gravel(km)	Katcha Road(km)											
1		2	3	4	5	6	7	8	9	10	11	12	13	14	15	16	17	18	19	20	21
1	vol 1 262 1	കാട്ടിലേടത്ത് ഇടവഴി	കാട്ടിലേടത്ത്	തടത്തിൽ	0.130	1.5000	0.0000	0.0000	0.0000	0.1300	0.0000										
2	vol 1 262 2	കോലമ്പൻ തൊടി ഇടവഴി	കോലമ്പൻ തൊടി		0.060	1.2000	0.0000	0.0000	0.0000	0.0600	0.0000										
3	vol 1 262 3	കൊല്ലേരി മാത്തിൽ	കൊല്ലേരി		0.247	1.6500	0.0000	0.0000	0.0000	0.2470	0.0000										

Supervisor's Signature

Asset register II

Form : Lanes

Sub Form : Lanes

Serial No	Book Page Rec No	Lane Name	Starting Point	Ending Point	Description		Surface Type				Protection Wall Length(km)	Cost of construction from 1995	Last Maintenance Details	Remarks	Ward No	Panchayat No	WaterShed ID	Ac.Date and Book value	Addition Date and Cost	Deduction Date and Cost	Depreciation(%)
					Length (Km)	Width(m)	Cement(km)	Metal(km)	Gravel(km)	Katcha Road(km)											
1		2	3	4	5	6	7	8	9	10	11	12	13	14	15	16	17	18	19	20	21
4	vol 1 262 4	മോടവഞ്ചേരി			0.750	1.4000	0.0000	0.0000	0.0000	0.7500	0.0000										
5	vol 1 263 1	കീഴാനി ഇടവഴി	ആനോട്ടിൽ	വെല്ലായിപ്പുടം	0.143	1.2000	0.0000	0.0000	0.0000	0.1430	0.0000										
6	vol 1 263 2	ലാക്കഞ്ചേരി കുട്ടുത്തോടി	ലാക്കഞ്ചേരി	കുട്ടുത്തോടി	0.100	0.9000	0.0000	0.0000	0.0000	0.1000	0.0000										

Supervisor's Signature

**File No.PAN/1535/2019-J8(DP)**  
**Asset Register Report -Form3-Extract of Digital Register**

Local Body Name : Vallikkunnu Grama Panchayat

Form :														Sub Form :														
Serial No	Book No	Page No	FormRefID	Road Name	Starting Point	Ending Point	Road Type (ODR/VR)	Road Description			Surface Type					Construction Year	Protection Wall Length	Drainage Channel Length	Cost of construction from 1995	Last Maintenance Details	Remarks	Ward No	Panchayat No	WaterShed ID	Ac.Date and Book Value	Addition Date And Cost	Deduction Date And Cost	Depreciation(%)
								Length (Km)	Width (M)	Carriage Way Width (m)	Cement Concrete	Tar	Metal	Gravel	Katcha Road													
1				2	3	4	5	6	7	8	9	10	11	12	13	14	15	16	17	18	19	20	21	22	23	24	25	26
030			196710050000000030	വട്ടോളി ശിവകുമാരം റോഡ്	വട്ടോളി മണ്ണട്ടാം പാറ റോഡ്	ശിവകുമാരം		0.140	4.500	0.000	0.000	0.000	0.000	0.140	0.000	0	0.000	0metre	0			15						
031			196710050000000031	വട്ടോളി ജലനിയം കിണർ റോഡ്	വട്ടോളി മണ്ണട്ടാം പാറ റോഡ്	ജലനിയം കിണർ		0.140	3.600	0.000	0.000	0.000	0.000	0.140	0.000	0	0.050	0metre	0			15						

**File No.PAN/1535/2019-J8(DP)**  
**Local Body Name : Vallikkunnu Grama Panchayat**

Form :

Sub Form :

Serial No	Book Page No	FormRefID	Road Name	Starting Point	Ending Point	Road Type (ODR/VR)	Road Description			Surface Type					Construction Year	Protection Wall Length	Drainage Channel Length	Cost of construction from 1995	Last Maintenance Details	Remarks	Ward No	Panchayat No	WaterShed ID	Ac.Date and Book Value	Addition Date And Cost	Deduction Date And Cost	Depreciation(%)
							Length (Km)	Width (M)	Carriage Way Width (m)	Cement Concrete	Tar	Metal	Gravel	Katcha Road													
1			2	3	4	5	6	7	8	9	10	11	12	13	14	15	16	17	18	19	20	21	22	23	24	25	26
032		1967100500000000032	കാടശ്ശേരി കിഴക്കുപാടം റോഡ്	കാടശ്ശേരി	കിഴക്കുപാടം		0.100	3.000	0.000	0.000	0.000	0.000	0.100	0.000	0	0.000	0metre	0			15						
033		1967100500000000033	കണ്ണാടിക്കൽ പതിയംപറമ്പ് റോഡ്	കണ്ണാടിക്കൽ	പതിയംപറമ്പ്		0.250	3.000	0.000	0.000	0.000	0.000	0.250	0.000	0	0.000	0metre	0			15						
036		1967100500000000036	പാറക്കണ്ണി കുമ്മനാട്ടുപാടം റോഡ്	പാറക്കണ്ണി ബസ്സ്റ്റോപ്പ്	കുമ്മനാട്ടുപാടം		0.255	3.300	0.300	0.000	0.255	0.000	0.000	0.000	0	0.000	0metre	0			7						



**File No.PAN/1535/2019-J8(DP)**  
**Local Body Name : Vallikkunnu Grama Panchayat**

Form :

Sub Form :

Serial No	Book Page No	FormRefID	Road Name	Starting Point	Ending Point	Road Type (ODR/VR)	Road Description			Surface Type					Construction Year	Protection Wall Length	Drainage Channel Length	Cost of construction from 1995	Last Maintenance Details	Remarks	Ward No	Panchayat No	WaterShed ID	Aq.Date and Book Value	Addition Date And Cost	Deduction Date And Cost	Depreciation(%)
							Length (Km)	Width (M)	Carriage Way Width (m)	Cement Concrete	Tar	Metal	Gravel	Katcha Road													
1			2	3	4	5	6	7	8	9	10	11	12	13	14	15	16	17	18	19	20	21	22	23	24	25	26
037		1967100500000000037	കാനോളി റോഡ്	കടലുണ്ടി ചെട്ട്റ്റാരിമാട് റോഡ്	കുമ്മനാട്ടുപാടം		0.225	3.300	3.000	0.000	0.225	0.000	0.000	0.000	0	0.000	0metre	0			7						
038		1967100500000000038	പുവ്വത്തിങ്ങൽ കൃഷിവേൻ റോഡ്	കളരിപ്പറമ്പ് അറമ്മൽ ക്ഷേത്രം റോഡ്	കൃഷി ബവൻ മുണ്ടക്കുട്ടി റോഡ്		0.210	3.000	3.000	0.000	0.100	0.000	0.110	0.000	0	0.000	0metre	0			9						
039		1967100500000000039	എഫ് ഡബ്ല്യൂ സി റോഡ്	എഫ് ഡബ്ല്യൂ സി	കളരിപ്പറമ്പ് അറമ്മൽ റോഡ്		0.175	3.600	3.000	0.000	0.000	0.000	0.175	0.000	0	0.000	0metre	0			7						

**File No.PAN/1535/2019-J8(DP)**  
**Local Body Name : Vallikkunnu Grama Panchayat**

Form :

Sub Form :

Serial No	Book Page No	FormRefID	Road Name	Starting Point	Ending Point	Road Type (ODR/VR)	Road Description			Surface Type					Construction Year	Protection Wall Length	Drainage Channel Length	Cost of construction from 1995	Last Maintenance Details	Remarks	Ward No	Panchayat No	WaterShed ID	Aq.Date and Book Value	Addition Date And Cost	Deduction Date And Cost	Depreciation(%)
							Length (Km)	Width (M)	Carriage Way Width (m)	Cement Concrete	Tar	Metal	Gravel	Katcha Road													
1			2	3	4	5	6	7	8	9	10	11	12	13	14	15	16	17	18	19	20	21	22	23	24	25	26
040		196710050000000040	ചീരങ്ങാട്ടുറോഡ്	ഉണ്ണിരി മാസ്റ്റർ റോഡ്	ചീരങ്ങാട്ടുറോഡ്		0.200	3.000	3.000	0.000	0.200	0.000	0.000	0.000	0	0.000	0metre	0									
041		196710050000000041	നവജീവൻ എൽ പി സ്കൂൾ റോഡ്	കച്ചേരി കുന്ന്	നവജീവൻ		0.210	4.000	3.000	0.000	0.210	0.000	0.000	0.000	0	0.000	0metre	0									
042		196710050000000042	നവജീവൻ കാട്ടുങ്ങൽപാറ റോഡ്	നവജീവൻ എൽ പി സ്കൂൾ റോഡ്	കാട്ടുങ്ങൽപാറ		0.150	3.000	3.000	0.000	0.000	0.000	0.150	0.000	0	0.000	0metre	0									

**File No.PAN/1535/2019-J8(DP)**  
**Local Body Name : Vallikkunnu Grama Panchayat**

Form :

Sub Form :

Serial No	Book Page No	FormRefID	Road Name	Starting Point	Ending Point	Road Type (ODR/VR)	Road Description			Surface Type					Construction Year	Protection Wall Length	Drainage Channel Length	Cost of construction from 1995	Last Maintenance Details	Remarks	Ward No	Panchayat No	WaterShed ID	Ac.Date and Book Value	Addition Date And Cost	Deduction Date And Cost	Depreciation(%)
							Length (Km)	Width (M)	Carriage Way Width (m)	Cement Concrete	Tar	Metal	Gravel	Katcha Road													
1			2	3	4	5	6	7	8	9	10	11	12	13	14	15	16	17	18	19	20	21	22	23	24	25	26
043		196710050000000043	അത്താണിക്കൽ - മുണ്ടക്കാട്ടുകുളം റോഡ്	അത്താണിക്കൽ	മുണ്ടക്കാട്ടുകുളം		0.800	3.200	3.000	0.000	0.300	0.300	0.200	0.000	0	0.000	0metre	0			11						
044		196710050000000044	ചക്കുങ്ങൽ പൊറ്റമ്മൽ റോഡ്	കടലുണ്ടി നഗരം	കോന്നം കുഴി തോട്		0.300	3.000	0.000	0.000	0.150	0.000	0.000	0.150	0	0.000	0metre	0			1						
045		196710050000000045	പൊറാഞ്ചേരി പറമ്പിൽതൊടി റോഡ്	പൊറാഞ്ചേരി	പറമ്പിൽതൊടി		0.270	3.000	3.000	0.000	0.095	0.000	0.175	0.000	0	0.000	0metre	0			4						

**File No.PAN/1535/2019-J8(DP)**  
**Local Body Name : Vallikkunnu Grama Panchayat**

Form :

Sub Form :

Serial No	Book Page No	FormRefID	Road Name	Starting Point	Ending Point	Road Type (ODR/VR)	Road Description			Surface Type					Construction Year	Protection Wall Length	Drainage Channel Length	Cost of construction from 1995	Last Maintenance Details	Remarks	Ward No	Panchayat No	WaterShed ID	Ac.Date and Book Value	Addition Date And Cost	Deduction Date And Cost	Depreciation(%)
							Length (Km)	Width (M)	Carriage Way Width (m)	Cement Concrete	Tar	Metal	Gravel	Katcha Road													
1			2	3	4	5	6	7	8	9	10	11	12	13	14	15	16	17	18	19	20	21	22	23	24	25	26
046		196710050000000046	നവജീവൻ ചോപ്പൻകാവ് റോഡ്	നവജീവൻ	ചോപ്പൻകാവ്		0.600	3.000	3.000	0.000	0.000	0.000	0.600	0.000	0	0.000	0metre	500000									
047		196710050000000047	ഊകയിൽ റോഡ്	ഊകയിൽ	കടൽക്കാട്ട്	Village road	0.045	3.000	2.000	0.000	0.000	0.000	0.045	0.000	0	0.000		0									
048		196710050000000048	ഫീഷറീസ് സ്കൂൾ ഇടവഴി റോഡ്	ആനങ്ങാടി - ചാലിയം റോഡ്	-	Village road	0.980	4.000	3.100	0.000	0.980	0.000	0.000	0.000	0	0.150		0			23						

**File No.PAN/1535/2019-J8(DP)**  
**Local Body Name : Vallikkunnu Grama Panchayat**

Form :

Sub Form :

Serial No	Book Page No	FormRefID	Road Name	Starting Point	Ending Point	Road Type (ODR/VR)	Road Description			Surface Type					Construction Year	Protection Wall Length	Drainage Channel Length	Cost of construction from 1995	Last Maintenance Details	Remarks	Ward No	Panchayat No	WaterShed ID	Ac.Date and Book Value	Addition Date And Cost	Deduction Date And Cost	Depreciation(%)
							Length (Km)	Width (M)	Carriage Way Width (m)	Cement Concrete	Tar	Metal	Gravel	Katcha Road													
1			2	3	4	5	6	7	8	9	10	11	12	13	14	15	16	17	18	19	20	21	22	23	24	25	26
049		196710050000000049	മുണ്ടിയൻകാവ്-ചേലക്കൽ റോഡ്	മുണ്ടിയൻകാവ്	ചേലക്കൽ റോഡ്	Village road	0.690	4.100	3.200	0.000	0.690	0.000	0.000	0.000	1984	0.000		0			9						
050		196710050000000050	പുത്തലത്തു റോഡ്	ചേലക്കൽ	പുത്തലത്തു		0.120	3.000	3.000	0.000	0.000	0.000	0.120	0.000	0	0.000		0			9						
051		196710050000000051	ചേലക്കൽ - അറമ്മൽ ക്ഷേത്രം റോഡ്	ചേലക്കൽ	അറമ്മൽ ക്ഷേത്രം		0.830	4.000	3.100	0.000	0.500	0.000	0.330	0.000	1997	0.000		0									

**File No.PAN/1535/2019-J8(DP)**  
**Local Body Name : Vallikkunnu Grama Panchayat**

Form :

Sub Form :

Serial No	Book Page No	FormRefID	Road Name	Starting Point	Ending Point	Road Type (ODR/VR)	Road Description			Surface Type					Construction Year	Protection Wall Length	Drainage Channel Length	Cost of construction from 1995	Last Maintenance Details	Remarks	Ward No	Panchayat No	WaterShed ID	Ac.Date and Book Value	Addition Date And Cost	Deduction Date And Cost	Depreciation(%)
							Length (Km)	Width (M)	Carriage Way Width (m)	Cement Concrete	Tar	Metal	Gravel	Katcha Road													
1			2	3	4	5	6	7	8	9	10	11	12	13	14	15	16	17	18	19	20	21	22	23	24	25	26
052		196710050000000052	ഖാതി ബോർഡ് - അറമ്മൽ ക്ഷേത്രം റോഡ്	മുണ്ടിയൻകാവ് 1	അറമ്മൽ ക്ഷേത്രം	Village road	0.370	3.100	3.000	0.000	0.060	0.000	0.310	0.000	1997	0.000		0			9						
054		196710050000000054	അറമ്മൽ ക്ഷേത്രം - കളരിപറമ്പ് റോഡ്	അറമ്മൽ ക്ഷേത്രം	കളരിപറമ്പ്		0.420	4.000	3.100	0.000	0.420	0.000	0.000	0.000	0	0.000		0			9						
055		196710050000000055	പരുത്തിക്കാട് ജലനിധി ലക്ഷംവീട് കോളനി റോഡ്	പരുത്തിക്കാട്	ലക്ഷംവീട് കോളനി	Village road	0.110	2.700	2.700	0.000	0.000	0.000	0.110	0.000	0	0.000		0		51 meter drainage with 1.30m width	9						

**File No.PAN/1535/2019-J8(DP)**  
**Local Body Name : Vallikkunnu Grama Panchayat**

Form :

Sub Form :

Serial No	Book Page No	FormRefID	Road Name	Starting Point	Ending Point	Road Type (ODR/VR)	Road Description			Surface Type					Construction Year	Protection Wall Length	Drainage Channel Length	Cost of construction from 1995	Last Maintenance Details	Remarks	Ward No	Panchayat No	WaterShed ID	Ac.Date and Book Value	Addition Date And Cost	Deduction Date And Cost	Depreciation(%)
							Length (Km)	Width (M)	Carriage Way Width (m)	Cement Concrete	Tar	Metal	Gravel	Katcha Road													
1			2	3	4	5	6	7	8	9	10	11	12	13	14	15	16	17	18	19	20	21	22	23	24	25	26
056		196710050000000056	പരുത്തിക്കാട് - ഇടപ്പയിൽ റോഡ്	പരുത്തിക്കാട്	ഇടപ്പയിൽ	Village road	0.100	2.450	2.450	0.000	0.000	0.000	0.100	0.000	0	0.000		0			9						
057		196710050000000057	പരുത്തിക്കാട് - തുടമ്പറം റോഡ്	പരുത്തിക്കാട്	തുടമ്പറം	Village road	0.250	2.800	2.800	0.000	0.000	0.000	0.250	0.000	0	0.000		0			9						
058		196710050000000058	പരുത്തിക്കാട് - കൈപ്പുറം റോഡ്	പരുത്തിക്കാട്	കൈപ്പുറം		0.620	4.000	3.000	0.000	0.620	0.000	0.000	0.000	0	0.000		0			9						

**File No.PAN/1535/2019-J8(DP)**  
**Local Body Name : Vallikkunnu Grama Panchayat**

Form :

Sub Form :

Serial No	Book Page No	FormRefID	Road Name	Starting Point	Ending Point	Road Type (ODR/VR)	Road Description			Surface Type					Construction Year	Protection Wall Length	Drainage Channel Length	Cost of construction from 1995	Last Maintenance Details	Remarks	Ward No	Panchayat No	WaterShed ID	Ac.Date and Book Value	Addition Date And Cost	Deduction Date And Cost	Depreciation(%)
							Length (Km)	Width (M)	Carriage Way Width (m)	Cement Concrete	Tar	Metal	Gravel	Katcha Road													
1			2	3	4	5	6	7	8	9	10	11	12	13	14	15	16	17	18	19	20	21	22	23	24	25	26
059		196710050000000059	ശോഭന ക്ലബ്ബ് - വടശ്ശേരി പാടം റോഡ്	ശോഭന ക്ലബ്ബ്	വടശ്ശേരി പാടം	Village road	0.080	4.000	3.000	0.080	0.000	0.000	0.000	0.000	0	0.000		0			9						
060		196710050000000060	ഇരുബോത്തിങ്ങൽ - പാതാരം റോഡ്	പരുത്തിക്കാട്	ഇരുബോത്തിങ്ങൽ പുഴി പാതാരം	Village road	0.130	6.000	6.000	0.000	0.130	0.000	0.000	0.000	0	0.000		0			9						
062		196710050000000062	ചുവന്ന കുന്ദമൂൽ റോഡ്				0.130	3.000	3.000	0.000	0.050	0.000	0.080	0.000	0	0.000		0			23						



**File No.PAN/1535/2019-J8(DP)**  
**Local Body Name : Vallikkunnu Grama Panchayat**

Form :

Sub Form :

Serial No	Book Page No	Form Ref ID	Road Name	Starting Point	Ending Point	Road Type (ODR/VR)	Road Description			Surface Type					Construction Year	Protection Wall Length	Drainage Channel Length	Cost of construction from 1995	Last Maintenance Details	Remarks	Ward No	Panchayat No	WaterShed ID	Ac.Date and Book Value	Addition Date And Cost	Deduction Date And Cost	Depreciation(%)
							Length (Km)	Width (M)	Carriage Way Width (m)	Cement Concrete	Tar	Metal	Gravel	Katcha Road													
1			2	3	4	5	6	7	8	9	10	11	12	13	14	15	16	17	18	19	20	21	22	23	24	25	26
1	63	1967100500000000063	കളരിപറമ്പ് - അറമ്മൽ ക്ഷേത്രം റോഡ്	കളരിപറമ്പ്	അറമ്മൽ ക്ഷേത്രം	Village road	0.260	3.500	3.000	0.000	0.260	0.000	0.000	0.000	0	0.000		0			10						
2	64	1967100500000000064	മുണ്ടക്കാടുകുളം - കൃഷിഭവൻ റോഡ്	മുണ്ടക്കാടുകുളം	കൃഷിഭവൻ	Village road	0.810	4.000	3.100	0.000	0.600	0.000	0.210	0.000	0	0.000		0			10						
3	65	1967100500000000065	കുറിയപാടം - മുണ്ടിയൻ തറ റോഡ്	കുറിയപാടം	മുണ്ടിയൻ തറ	Village road	0.500	3.500	3.500	0.000	0.000	0.000	0.500	0.000	0	0.000		0			10						

**File No.PAN/1535/2019-J8(DP)**  
**Local Body Name : Vallikkunnu Grama Panchayat**

Form :

Sub Form :

Serial No	Book Page No	Form RefID	Road Name	Starting Point	Ending Point	Road Type (ODR/VR)	Road Description			Surface Type					Construction Year	Protection Wall Length	Drainage Channel Length	Cost of construction from 1995	Last Maintenance Details	Remarks	Ward No	Panchayat No	WaterShed ID	Aq.Date and Book Value	Addition Date And Cost	Deduction Date And Cost	Depreciation(%)
							Length (Km)	Width (M)	Carriage Way Width (m)	Cement Concrete	Tar	Metal	Gravel	Katcha Road													
1			2	3	4	5	6	7	8	9	10	11	12	13	14	15	16	17	18	19	20	21	22	23	24	25	26
466		196710050000000066	കുറിയപാടം തെക്കേ ആനപ്പടി - റെയിൽവേ ലൈൻ റോഡ്	കുറിയ പാടം തെക്കേ ആനപ്പടി	തെക്കേ ആനപ്പടി	Village road	1.300	3.500	3.000	0.000	1.300	0.000	0.000	0.000	0	0.000		0			10						
567		196710050000000067	കുറുപ്പൻതൊടി - മൊടക്കയിൽ റോഡ്	കളരിപറമ്പ് റോഡ്	കുറുപ്പൻതൊടി	Village road	0.300	3.000	3.000	0.000	0.000	0.000	0.300	0.000	0	0.000		0			10						
668		196710050000000068	പാറാത്തോട് - ചെറയങ്ങാട് റോഡ്	അറമ്മൽ റോഡ്	ചെറയങ്ങാട്		0.110	3.000	3.000	0.000	0.000	0.000	0.110	0.000	0	0.000		0			10						

**File No.PAN/1535/2019-J8(DP)**  
**Local Body Name : Vallikkunnu Grama Panchayat**

Form :

Sub Form :

Serial No	Book Page No	FormRefID	Road Name	Starting Point	Ending Point	Road Type (ODR/VR)	Road Description			Surface Type					Construction Year	Protection Wall Length	Drainage Channel Length	Cost of construction from 1995	Last Maintenance Details	Remarks	Ward No	Panchayat No	WaterShed ID	Ac.Date and Book Value	Addition Date And Cost	Deduction Date And Cost	Depreciation(%)
							Length (Km)	Width (M)	Carriage Way Width (m)	Cement Concrete	Tar	Metal	Gravel	Katcha Road													
1			2	3	4	5	6	7	8	9	10	11	12	13	14	15	16	17	18	19	20	21	22	23	24	25	26
1596		196710050000000096	ഉഷാനട്സരി - ബീച്ച് റോഡ്	ഉഷാനട്സരി	ബീച്ച്		0.670	3.500	3.000	0.000	0.670	0.000	0.000	0.000	0	0.300		0			19						
1697		196710050000000097	മാത്തിൽ ഇടവഴി റോഡ്				0.690	3.000	3.000	0.000	0.690	0.000	0.000	0.000	0	0.000		0			19						
1798		196710050000000098	പുവാലിക്കുളം റോഡ്			Village road	0.550	4.000	3.000	0.000	0.000	0.200	0.350	0.000	0	0.000		0			19						

**File No.PAN/1535/2019-J8(DP)**  
**Local Body Name : Vallikkunnu Grama Panchayat**

Form :

Sub Form :

Serial No	Book Page No	FormRefID	Road Name	Starting Point	Ending Point	Road Type (ODR/VR)	Road Description			Surface Type					Construction Year	Protection Wall Length	Drainage Channel Length	Cost of construction from 1995	Last Maintenance Details	Remarks	Ward No	Panchayat No	WaterShed ID	Ac.Date and Book Value	Addition Date And Cost	Deduction Date And Cost	Depreciation(%)
							Length (Km)	Width (M)	Carriage Way Width (m)	Cement Concrete	Tar	Metal	Gravel	Katcha Road													
1			2	3	4	5	6	7	8	9	10	11	12	13	14	15	16	17	18	19	20	21	22	23	24	25	26
1899		196710050000000099	പുവാലിക്കുളം മുതിയറോഡ്	.	.	Village road	0.200	2.500	2.500	0.000	0.000	0.000	0.200	0.000	0	0.000		0		19							
19100		1967100500000000100	ജി.യു പി എസ് ബീച്ച് റോഡ്	പരപ്പന അടിക്കോഡ്	ബീച്ച് റോഡ്	Village road	0.650	4.000	3.000	0.370	0.000	0.000	0.280	0.000	0	0.000		0		19							
20101		1967100500000000101	അരിയല്ലൂർ ജംഗ്ഷൻ ബീച്ച് റോഡ്	അരിയല്ലൂർ ജംഗ്ഷൻ	ബീച്ച്	Village road	0.650	4.000	3.000	0.200	0.000	0.000	0.450	0.000	0	0.000		0		19							

**File No.PAN/1535/2019-J8(DP)**  
**Local Body Name : Vallikkunnu Grama Panchayat**

Form :

Sub Form :

Serial No	Book Page No	FormRefID	Road Name	Starting Point	Ending Point	Road Type (ODR/VR)	Road Description			Surface Type					Construction Year	Protection Wall Length	Drainage Channel Length	Cost of construction from 1995	Last Maintenance Details	Remarks	Ward No	Panchayat No	WaterShed ID	Ac.Date and Book Value	Addition Date And Cost	Deduction Date And Cost	Depreciation(%)
							Length (Km)	Width (M)	Carriage Way Width (m)	Cement Concrete	Tar	Metal	Gravel	Katcha Road													
1			2	3	4	5	6	7	8	9	10	11	12	13	14	15	16	17	18	19	20	21	22	23	24	25	26
21	102	196710050000000102	എൻ വി ജംഗ്ഷൻ റോഡ് - ബീച്ച് റോഡ്	എൻ വി ജംഗ്ഷൻ	ബീച്ച് റോഡ്		0.500	4.000	3.000	0.000	0.000	0.000	0.500	0.000	0	0.110		0			19						
22	103	196710050000000103	നമ്പ്യാർ വീട്ടിൽ ഭദ്രകാളി ക്ഷേത്രം റോഡ്			Village road	0.130	3.000	3.000	0.000	0.130	0.000	0.000	0.000	0	0.000		0			19						
23	104	196710050000000104	കിഴക്കിന്മേൽ തുടവഴി റോഡ്			Village road	0.600	3.500	3.500	0.000	0.000	0.000	0.600	0.000	0	0.000		0			19						

**File No.PAN/1535/2019-J8(DP)**  
**Local Body Name : Vallikkunnu Grama Panchayat**

Form :

Sub Form :

Serial No	Book Page No	FormRefID	Road Name	Starting Point	Ending Point	Road Type (ODR/VR)	Road Description			Surface Type					Construction Year	Protection Wall Length	Drainage Channel Length	Cost of construction from 1995	Last Maintenance Details	Remarks	Ward No	Panchayat No	WaterShed ID	Ac.Date and Book Value	Addition Date And Cost	Deduction Date And Cost	Depreciation(%)
							Length (Km)	Width (M)	Carriage Way Width (m)	Cement Concrete	Tar	Metal	Gravel	Katcha Road													
1			2	3	4	5	6	7	8	9	10	11	12	13	14	15	16	17	18	19	20	21	22	23	24	25	26
24	105	196710050000000105	എൻ വി ബീച്ച് റോഡ്	.	.	Village road	0.250	3.500	3.500	0.000	0.000	0.000	0.250	0.000	0	0.000		0			19						
25	106	196710050000000106	താമരക്കുളം - കോട്ടതോട് റോഡ്	താമര കുളം	കോട്ടക്കടവ്	Village road	0.850	2.400	2.400	0.000	0.000	0.000	0.000	0.850	0	0.000		0			5						
25	107	196710050000000107	പോസ്റ്റ്ഓഫീസ് - കോട്ടപ്പുറമ്പ് റോഡ്	പോസ്റ്റ് ഓഫീസ്	കോട്ടപ്പുറമ്പ്		1.000	3.100	3.000	0.200	0.000	0.100	0.700	0.000	0	0.000		0			5						

**File No.PAN/1535/2019-J8(DP)**  
**Local Body Name : Vallikkunnu Grama Panchayat**

Form :

Sub Form :

Serial No	Book Page No	FormRefID	Road Name	Starting Point	Ending Point	Road Type (ODR/VR)	Road Description			Surface Type					Construction Year	Protection Wall Length	Drainage Channel Length	Cost of construction from 1995	Last Maintenance Details	Remarks	Ward No	Panchayat No	WaterShed ID	Ac.Date and Book Value	Addition Date And Cost	Deduction Date And Cost	Depreciation(%)
							Length (Km)	Width (M)	Carriage Way Width (m)	Cement Concrete	Tar	Metal	Gravel	Katcha Road													
1			2	3	4	5	6	7	8	9	10	11	12	13	14	15	16	17	18	19	20	21	22	23	24	25	26
26	108	196710050000000108	കോട്ടപ്പടി - പൊറാഞ്ചേരി റോഡ്	കോട്ടപ്പടി	പൊറാഞ്ചേരി	Village road	2.000	3.650	3.000	0.000	2.000	0.000	0.000	0.000	0	0.000		0			5						
0	124	196710050000000124	തടിയംപറമ്പ് -കാലാമുച്ചി റോഡ്	അത്താണിക്കൽ - കുട്ടുമുച്ചി റോഡ്	റെയിൽവേ ലൈൻ	Village road	0.880	4.000	3.100	0.000	0.840	0.000	0.040	0.000	0	1.000		0			12						
0	125	196710050000000125	കാഞ്ഞിരക്കുളം - പരേക്കോട്ടം റോഡ്	അത്താണിക്കൽ - കുട്ടുമുച്ചി റോഡ്	മടവമ്പാടം - റെയിൽവേ സ്റ്റേഷൻ റോഡ്	Village road	0.250	2.800	2.800	0.000	0.000	0.000	0.250	0.000	0	0.000		0			12						

**File No.PAN/1535/2019-J8(DP)**  
**Local Body Name : Vallikkunnu Grama Panchayat**

Form :

Sub Form :

Serial No	Book Page No	Form Ref ID	Road Name	Starting Point	Ending Point	Road Type (ODR/VR)	Road Description			Surface Type					Construction Year	Protection Wall Length	Drainage Channel Length	Cost of construction from 1995	Last Maintenance Details	Remarks	Ward No	Panchayat No	WaterShed ID	Aq.Date and Book Value	Addition Date And Cost	Deduction Date And Cost	Depreciation(%)
							Length (Km)	Width (M)	Carriage Way Width (m)	Cement Concrete	Tar	Metal	Gravel	Katcha Road													
1			2	3	4	5	6	7	8	9	10	11	12	13	14	15	16	17	18	19	20	21	22	23	24	25	26
0126		196710050000000126	മടവമ്പാടം - ജു.മ.പള്ളി റെയിൽവേ സ്റ്റേഷൻ റോഡ്	അത്താണിയിൽ - കുട്ടുമുച്ചി റോഡ്	വള്ളിക്കുന്ന് റെയിൽവേ സ്റ്റേഷൻ	Village road	1.450	3.800	3.800	0.000	1.450	0.000	0.000	0.000	0	0.000		0			12						
0127		196710050000000127	ദേവിവിലാസം - നരിക്കുറ്റി റോഡ്	വള്ളിക്കുന്ന് റെയിൽവേ സ്റ്റേഷൻ	നരിക്കുറ്റി	Village road	0.580	4.000	3.100	0.000	0.350	0.040	0.190	0.000	0	0.100		0			12						
0128		196710050000000128	മാങ്ങാട് - പൊറ്റിയാലി റോഡ്	മടവമ്പാടം-ജു.മ.പള്ളി റോഡ്	പൊറ്റിയാലി	Village road	0.450	3.300	3.100	0.000	0.000	0.120	0.330	0.000	0	0.000		0			12						



**File No.PAN/1535/2019-J8(DP)**  
**Local Body Name : Vallikkunnu Grama Panchayat**

Form :

Sub Form :

Serial No	Book Page No	FormRefID	Road Name	Starting Point	Ending Point	Road Type (ODR/VR)	Road Description			Surface Type					Construction Year	Protection Wall Length	Drainage Channel Length	Cost of construction from 1995	Last Maintenance Details	Remarks	Ward No	Panchayat No	WaterShed ID	Aq.Date and Book Value	Addition Date And Cost	Deduction Date And Cost	Depreciation(%)
							Length (Km)	Width (M)	Carriage Way Width (m)	Cement Concrete	Tar	Metal	Gravel	Katcha Road													
1			2	3	4	5	6	7	8	9	10	11	12	13	14	15	16	17	18	19	20	21	22	23	24	25	26
0129		196710050000000129	കടലുണ്ടി നഗരം - ചകുങ്ങൽ പൊറ്റമ്മൽ	കടലുണ്ടി നഗരം റോഡ്	പൊറ്റമ്മൽ		0.470	4.000	3.100	0.060	0.410	0.000	0.000	0.000	0	0.400		0			1						
0130		196710050000000130	കുണ്ടിത്തൊടി റോഡ്	കടലുണ്ടി നഗരം - ചകുങ്ങൽ പൊറ്റമ്മൽ റോഡ്	കുണ്ടിത്തൊടി		0.045	3.100	3.000	0.000	0.000	0.000	0.045	0.000	0	0.000		0			1						
0131		196710050000000131	കടലുണ്ടി നഗരം ജാറം റോഡ്	കടലുണ്ടി നഗരം റോഡ്	കുണ്ടിത്തൊടി	Village road	0.090	3.000	3.000	0.090	0.000	0.000	0.000	0.000	0	0.060		0			1						

**File No.PAN/1535/2019-J8(DP)**  
**Local Body Name : Vallikkunnu Grama Panchayat**

Form :

Sub Form :

Serial No	Book Page No	FormRefID	Road Name	Starting Point	Ending Point	Road Type (ODR/VR)	Road Description			Surface Type					Construction Year	Protection Wall Length	Drainage Channel Length	Cost of construction from 1995	Last Maintenance Details	Remarks	Ward No	Panchayat No	WaterShed ID	Aq.Date and Book Value	Addition Date And Cost	Deduction Date And Cost	Depreciation(%)
							Length (Km)	Width (M)	Carriage Way Width (m)	Cement Concrete	Tar	Metal	Gravel	Katcha Road													
1			2	3	4	5	6	7	8	9	10	11	12	13	14	15	16	17	18	19	20	21	22	23	24	25	26
0132		196710050000000132	ഹീറോസ് നഗർ റോഡ്	കടലുണ്ടി നഗരം റോഡ്	റെയിൽവേ ലൈൻ	Village road	0.820	4.000	3.100	0.100	0.720	0.000	0.000	0.000	0	0.000		0			1						
0133		196710050000000133	ഹീറോസ് നഗർ - പുനലംതൊടി റോഡ്	ഹീറോസ് നഗർ റോഡ്	തയ്യിൽ	Village road	0.340	3.100	3.000	0.046	0.000	0.000	0.294	0.000	0	0.046		0			1						
0134		196710050000000134	എ.എം.യു. പി.സ്കൂൾ	കടലുണ്ടി നഗരം റോഡ്	കടൽഭിത്തി		0.050	2.100	2.100	0.000	0.000	0.000	0.050	0.000	0	0.000		0			1						

**File No.PAN/1535/2019-J8(DP)**  
**Local Body Name : Vallikkunnu Grama Panchayat**

Form :

Sub Form :

Serial No	Book Page No	FormRefID	Road Name	Starting Point	Ending Point	Road Type (ODR/VR)	Road Description			Surface Type					Construction Year	Protection Wall Length	Drainage Channel Length	Cost of construction from 1995	Last Maintenance Details	Remarks	Ward No	Panchayat No	WaterShed ID	Aq.Date and Book Value	Addition Date And Cost	Deduction Date And Cost	Depreciation(%)
							Length (Km)	Width (M)	Carriage Way Width (m)	Cement Concrete	Tar	Metal	Gravel	Katcha Road													
1			2	3	4	5	6	7	8	9	10	11	12	13	14	15	16	17	18	19	20	21	22	23	24	25	26
0135		19671005000000135	എം.വി.എച്ച്. എസ്.എസ് - റെയിൽവേ സ്റ്റേഷൻ റോഡ്	പരപ്പനങ്ങാടി - റോഡ്	റെയിൽവേ സ്റ്റേഷൻ റോഡ്		1.080	4.000	3.200	0.000	1.080	0.000	0.000	0.000	0	0.000	200metre	0			18						
0136		19671005000000136	സായിമാം-പനച്ചിക്കുളം - അംഗൻവാടി റെയിൽവേ സ്റ്റേഷൻ റോഡ്	പരപ്പനങ്ങാടി - റോഡ്	റെയിൽവേ സ്റ്റേഷൻ റോഡ്	Village road	1.200	3.500	3.100	0.000	1.110	0.000	0.090	0.000	0	0.100	200metre	0			18						
0137		19671005000000137	പനയംകണ്ടി ക്ഷേത്രം റോഡ്	സായിമാം-പനച്ചിക്കുളം - അംഗൻവാടി റെയിൽവേ സ്റ്റേഷൻ റോഡ്	പനയംകണ്ടി ക്ഷേത്രം	Village road	0.120	4.000	3.100	0.000	0.000	0.000	0.120	0.000	0	0.000	120metre	0			18						

**File No.PAN/1535/2019-J8(DP)**  
**Local Body Name : Vallikkunnu Grama Panchayat**

Form :

Sub Form :

Serial No	Book Page No	FormRefID	Road Name	Starting Point	Ending Point	Road Type (ODR/VR)	Road Description			Surface Type					Construction Year	Protection Wall Length	Drainage Channel Length	Cost of construction from 1995	Last Maintenance Details	Remarks	Ward No	Panchayat No	WaterShed ID	Aq.Date and Book Value	Addition Date And Cost	Deduction Date And Cost	Depreciation(%)
							Length (Km)	Width (M)	Carriage Way Width (m)	Cement Concrete	Tar	Metal	Gravel	Katcha Road													
1			2	3	4	5	6	7	8	9	10	11	12	13	14	15	16	17	18	19	20	21	22	23	24	25	26
0138		196710050000000138	മൺഡോളി രോഡ്	എം.വി.എച്ച്.എസ്.എസ്.എ റെയിൽവേ സ്റ്റേഷൻ റോഡ്	സായിമം - അംഗൻ വാടി റെയിൽവേ സ്റ്റേഷൻ റോഡ്	Village road	0.080	4.000	3.100	0.000	0.000	0.000	0.080	0.000	0	0.080		0			18						
0139		196710050000000139	എം.വി.എച്ച്.എസ്.എസ് - സായിമം - റെയിൽവേ ലൈൻ റോഡ്	റെയിൽവേ സ്റ്റേഷൻ റോഡ്	റെയിൽവേ ലൈൻ	Village road	0.985	3.800	3.100	0.335	0.650	0.000	0.000	0.000	0	0.150	80metre	0			18						
0140		196710050000000140	കുന്നപ്പള്ളി - റെയിൽവേ സ്റ്റേഷൻ റോഡ്	മാണിയംകുളം	റെയിൽവേ ലൈൻ	Village road	0.380	3.400	3.100	0.000	0.000	0.000	0.380	0.000	0	0.000		0			18						

**File No.PAN/1535/2019-J8(DP)**  
**Local Body Name : Vallikkunnu Grama Panchayat**

Form :

Sub Form :

Serial No	Book Page No	FormRefID	Road Name	Starting Point	Ending Point	Road Type (ODR/VR)	Road Description			Surface Type					Construction Year	Protection Wall Length	Drainage Channel Length	Cost of construction from 1995	Last Maintenance Details	Remarks	Ward No	Panchayat No	WaterShed ID	Ac.Date and Book Value	Addition Date And Cost	Deduction Date And Cost	Depreciation(%)
							Length (Km)	Width (M)	Carriage Way Width (m)	Cement Concrete	Tar	Metal	Gravel	Katcha Road													
1			2	3	4	5	6	7	8	9	10	11	12	13	14	15	16	17	18	19	20	21	22	23	24	25	26
0141		196710050000000141	അരിയല്ലൂർ മിനി സ്റ്റേഡിയം	റെയിൽവേ സ്റ്റേഷൻ റോഡ്	മിനി സ്റ്റേഡിയം	Village road	0.380	3.300	3.100	0.000	0.000	0.000	0.380	0.000	0	0.000		0			18						
0142		196710050000000142	തറക്കിൾകുളം മുരാരിമുക്ക് റോഡ്	തറക്കിൾകുളം	എം.വി. എച്ച്.എസ്.എസ് റെയിൽവേ സ്റ്റേഷൻ റോഡ്	Village road	0.300	4.000	3.100	0.000	0.000	0.110	0.190	0.000	0	0.000		0			18						
0143		196710050000000143	പുത്തുക്കാട്ടിൽ - ചാമു റോഡ്	എം.വി. എച്ച്.എസ്.എസ് - റെയിൽവേ സ്റ്റേഷൻ റോഡ്	സായിമം പനച്ചി കുളം അംഗൻ വാടി റോഡ്	Village road	0.185	2.400	2.400	0.000	0.000	0.000	0.185	0.000	0	0.000		0			18						

**File No.PAN/1535/2019-J8(DP)**  
**Local Body Name : Vallikkunnu Grama Panchayat**

Form :

Sub Form :

Serial No	Book Page No	FormRefID	Road Name	Starting Point	Ending Point	Road Type (ODR/VR)	Road Description			Surface Type					Construction Year	Protection Wall Length	Drainage Channel Length	Cost of construction from 1995	Last Maintenance Details	Remarks	Ward No	Panchayat No	WaterShed ID	Ac.Date and Book Value	Addition Date And Cost	Deduction Date And Cost	Depreciation(%)
							Length (Km)	Width (M)	Carriage Way Width (m)	Cement Concrete	Tar	Metal	Gravel	Katcha Road													
1			2	3	4	5	6	7	8	9	10	11	12	13	14	15	16	17	18	19	20	21	22	23	24	25	26
0145		196710050000000145	വിളക്കുതോട് റോഡ്			Village road	0.150	3.300	3.000	0.050	0.100	0.000	0.000	0.000	0	0.000		0			23						
0146		196710050000000146	ചൊക്കിയറമ്പ് - ചരക്കടൻ റോഡ്	കുറ്റിലക്കലായ 1	ചരക്കടൻ	Village road	0.350	3.100	3.000	0.000	0.000	0.000	0.350	0.000	0	0.000		0			8						
0147		196710050000000147	ഒലിപ്രം - എളക്കോട്ടുപാടം റോഡ്	ഒലിപ്രം	എളക്കോട്ടുപാടം	Village road	0.150	4.500	3.000	0.000	0.150	0.000	0.000	0.000	0	0.000		0			8						

**File No.PAN/1535/2019-J8(DP)**  
**Local Body Name : Vallikkunnu Grama Panchayat**

Form :

Sub Form :

Serial No	Book Page No	FormRefID	Road Name	Starting Point	Ending Point	Road Type (ODR/VR)	Road Description			Surface Type					Construction Year	Protection Wall Length	Drainage Channel Length	Cost of construction from 1995	Last Maintenance Details	Remarks	Ward No	Panchayat No	WaterShed ID	Aq.Date and Book Value	Addition Date And Cost	Deduction Date And Cost	Depreciation(%)
							Length (Km)	Width (M)	Carriage Way Width (m)	Cement Concrete	Tar	Metal	Gravel	Katcha Road													
1			2	3	4	5	6	7	8	9	10	11	12	13	14	15	16	17	18	19	20	21	22	23	24	25	26
0148		196710050000000148	ഒലിപ്രം - മുക്കത്തുകടവ് റോഡ്	ഒലിപ്രം	മുക്കത്തുകടവ്	Village road	1.850	4.500	310.000	0.000	1.850	0.000	0.000	0.000	0	0.000		0			8						
0149		196710050000000149	കൊട്ടേയാപടി - കൊളുത്തു റോഡ്	കൊട്ടേയാപടി	കൊളുത്തു	Village road	0.150	3.700	3.700	0.000	0.000	0.000	0.150	0.000	0	0.000		0			8						
0150		196710050000000150	തിരുത്തിസ്കുൾ - കൊളുത്തു റോഡ്	തിരുത്തിസ്കുൾ	കൊളുത്തു	Village road	0.400	3.500	3.300	0.040	0.000	0.000	0.360	0.000	0	0.000		0			8						

**File No.PAN/1535/2019-J8(DP)**  
**Local Body Name : Vallikkunnu Grama Panchayat**

Form :

Sub Form :

Serial No	Book Page No	FormRefID	Road Name	Starting Point	Ending Point	Road Type (ODR/VR)	Road Description			Surface Type					Construction Year	Protection Wall Length	Drainage Channel Length	Cost of construction from 1995	Last Maintenance Details	Remarks	Ward No	Panchayat No	WaterShed ID	Ac.Date and Book Value	Addition Date And Cost	Deduction Date And Cost	Depreciation(%)
							Length (Km)	Width (M)	Carriage Way Width (m)	Cement Concrete	Tar	Metal	Gravel	Katcha Road													
1			2	3	4	5	6	7	8	9	10	11	12	13	14	15	16	17	18	19	20	21	22	23	24	25	26
0151		196710050000000151	ഒലിപ്രം-കയർസൊരസ്സറ്റി-തറവട്ടം-കണികുളങ്ങര റോഡ്	ഒലിപ്രം	കണികുളങ്ങര	Village road	1.000	3.900	3.100	0.000	0.000	0.000	1.000	0.000	0	0.000		0			8						
0152		196710050000000152	കല്ലടശ്ശേരി - ചാരക്കടവ് റോഡ്	ഒലിപ്രം	ചാരക്കടവി	Village road	0.550	3.000	2.500	0.250	0.000	0.000	0.300	0.000	0	0.030		0			8						
0153		196710050000000153	മുണ്ടിയൻക്കാവി - ചാരക്കടവ് റോഡ്	മുണ്ടിയൻക്കാവി	ചാരക്കടവി	Village road	0.650	3.200	3.000	0.000	0.520	0.000	0.130	0.000	0	0.000		0			8						



**File No.PAN/1535/2019-J8(DP)**  
**Local Body Name : Vallikkunnu Grama Panchayat**

Form :

Sub Form :

Serial No	Book Page No	FormRefID	Road Name	Starting Point	Ending Point	Road Type (ODR/VR)	Road Description			Surface Type					Construction Year	Protection Wall Length	Drainage Channel Length	Cost of construction from 1995	Last Maintenance Details	Remarks	Ward No	Panchayat No	WaterShed ID	Ac.Date and Book Value	Addition Date And Cost	Deduction Date And Cost	Depreciation(%)
							Length (Km)	Width (M)	Carriage Way Width (m)	Cement Concrete	Tar	Metal	Gravel	Katcha Road													
1			2	3	4	5	6	7	8	9	10	11	12	13	14	15	16	17	18	19	20	21	22	23	24	25	26
0154		196710050000000154	ചേലക്കൽ - പരുത്തിക്കാട് ശ്മശാനം റോഡ്	ചേലക്കൽ	പരുത്തിക്കാട്	Village road	0.400	3.200	3.000	0.000	0.100	0.000	0.300	0.000	0	0.000		0			8						
0155		196710050000000155	ചേലക്കൽ - കൈപ്പുറം റോഡ്	മുണ്ടിയൻകാവ്	കൈപ്പുറം	Village road	0.430	4.000	3.200	0.000	0.430	0.000	0.000	0.000	0	0.000		0			8						
0156		196710050000000156	കുറ്റിലക്കലായ് - കുട്ടുങ്ങൽ റോഡ്	കുറ്റിലക്കലായ്	കുട്ടുങ്ങൽ	Village road	0.400	4.000	3.100	0.000	0.050	0.000	0.350	0.000	0	0.000		0			8						

**File No.PAN/1535/2019-J8(DP)**  
**Local Body Name : Vallikkunnu Grama Panchayat**

Form :

Sub Form :

Serial No	Book Page No	FormRefID	Road Name	Starting Point	Ending Point	Road Type (ODR/VR)	Road Description			Surface Type					Construction Year	Protection Wall Length	Drainage Channel Length	Cost of construction from 1995	Last Maintenance Details	Remarks	Ward No	Panchayat No	WaterShed ID	Ac.Date and Book Value	Addition Date And Cost	Deduction Date And Cost	Depreciation(%)
							Length (Km)	Width (M)	Carriage Way Width (m)	Cement Concrete	Tar	Metal	Gravel	Katcha Road													
1	2	3	4	5	6	7	8	9	10	11	12	13	14	15	16	17	18	19	20	21	22	23	24	25	26		
0157		19671005000000157	വീർപ്പിങ്ങൽ റോഡ്	അത്താണി - കോട്ടക്കടവ് റോഡ്	വീർപ്പിങ്ങൽ	Village road	0.060	3.100	3.000	0.000	0.000	0.000	0.060	0.000		0				3							
0158		19671005000000158	പണിക്കർപാറ - കുഞ്ഞാലി നഗർ റോഡ്	അത്താണിക്കാൽ - കോട്ടക്കടവ് റോഡ്	ഹീറോസ് നഗർ റോഡ്	Village road	0.720	3.400	3.100	0.000	0.510	0.050	0.160	0.000		0				3							
0159		19671005000000159	കോട്ടക്കളം റോഡ്	പണിക്കർപാറ - കുഞ്ഞാലി നഗർ റോഡ്	പണിക്കർപാറ - കുഞ്ഞാലി നഗർ റോഡ്	Village road	0.120	3.200	3.100	0.000	0.000	0.000	0.120	0.000		0				3							

**File No.PAN/1535/2019-J8(DP)**  
**Local Body Name : Vallikkunnu Grama Panchayat**

Form :

Sub Form :

Serial No	Book Page No	Form Ref ID	Road Name	Starting Point	Ending Point	Road Type (ODR/VR)	Road Description			Surface Type					Construction Year	Protection Wall Length	Drainage Channel Length	Cost of construction from 1995	Last Maintenance Details	Remarks	Ward No	Panchayat No	WaterShed ID	Ac.Date and Book Value	Addition Date And Cost	Deduction Date And Cost	Depreciation(%)
							Length (Km)	Width (M)	Carriage Way Width (m)	Cement Concrete	Tar	Metal	Gravel	Katcha Road													
1			2	3	4	5	6	7	8	9	10	11	12	13	14	15	16	17	18	19	20	21	22	23	24	25	26
0160		196710050000000160	അത്താണിക്കൽ - പള്ളിയാളി റോഡ്	അത്താണിക്കൽ	പള്ളിയാളി	Village road	0.380	3.200	3.000	0.120	0.000	0.000	0.260	0.000	0	0.000		0			3						
0161		196710050000000161	നവജീവൻ ഗ്രന്ഥാലയം റോഡ്	നവജീവൻ റെയിൽ വേ ലൈൻ റോഡ്	കുറ്റിക്കാവിൽ റോഡ്	Village road	0.520	4.000	3.100	0.000	0.000	0.000	0.520	0.000	0	0.600		0			3						
0162		196710050000000162	ഉണ്ണിരീ മാസ്റ്റർ റോഡ്	അത്താണിക്കൽ റോഡ്	ഹീറോസ് നഗർ റോഡ്		0.830	3.800	3.100	0.000	0.830	0.000	0.000	0.000	0	0.000		0			3						

**File No.PAN/1535/2019-J8(DP)**  
**Local Body Name : Vallikkunnu Grama Panchayat**

Form :

Sub Form :

Serial No	Book Page No	FormRefID	Road Name	Starting Point	Ending Point	Road Type (ODR/VR)	Road Description			Surface Type					Construction Year	Protection Wall Length	Drainage Channel Length	Cost of construction from 1995	Last Maintenance Details	Remarks	Ward No	Panchayat No	WaterShed ID	Aq.Date and Book Value	Addition Date And Cost	Deduction Date And Cost	Depreciation(%)
							Length (Km)	Width (M)	Carriage Way Width (m)	Cement Concrete	Tar	Metal	Gravel	Katcha Road													
1			2	3	4	5	6	7	8	9	10	11	12	13	14	15	16	17	18	19	20	21	22	23	24	25	26
0163		196710050000000163	ചീരങ്ങാട് റോഡ്	ഉണ്ണിരീ മാസ്റ്റർ റോഡ്	ചീരങ്ങാട്	Village road	0.200	3.200	3.100	0.000	0.200	0.000	0.000	0.000	0	0.000		0			3						
0164		196710050000000164	കുറ്റിക്കാവിൽ റോഡ്	ഉണ്ണിരീ മാസ്റ്റർ റോഡ്	കുറ്റിക്കാവിൽ	Village road	0.325	3.200	3.000	0.000	0.325	0.000	0.000	0.000	0	0.000		0			3						
0165		196710050000000165	മാങ്ങേരിപറമ്പ് - മണ്ടയാർ റോഡ്	ഹീറോസ് നഗർ	മണ്ടയാർ	Village road	0.280	3.200	3.100	0.000	0.220	0.000	0.060	0.000	0	0.000		0			3						

**File No.PAN/1535/2019-J8(DP)**  
**Local Body Name : Vallikkunnu Grama Panchayat**

Form :

Sub Form :

Serial No	Book Page No	Form RefID	Road Name	Starting Point	Ending Point	Road Type (ODR/VR)	Road Description			Surface Type					Construction Year	Protection Wall Length	Drainage Channel Length	Cost of construction from 1995	Last Maintenance Details	Remarks	Ward No	Panchayat No	WaterShed ID	Ac.Date and Book Value	Addition Date And Cost	Deduction Date And Cost	Depreciation(%)
							Length (Km)	Width (M)	Carriage Way Width (m)	Cement Concrete	Tar	Metal	Gravel	Katcha Road													
1			2	3	4	5	6	7	8	9	10	11	12	13	14	15	16	17	18	19	20	21	22	23	24	25	26
0166		196710050000000166	മാത്തിൽ റോഡ്	ഹീറോസ് നഗർ	മഞ്ചേരി പരമ്പ - മണ്ടയാർ റോഡ്	Village road	0.100	3.200	3.000	0.000	0.100	0.000	0.000	0.000	0	0.000		0			3						
0167		196710050000000167	തച്ചേരിയിൽ റോഡ്	ഹീറോസ് നഗർ	തച്ചേരിയിൽ	Village road	0.100	3.100	3.000	0.040	0.000	0.000	0.060	0.000	0	0.000		0			3						
0168		196710050000000168	എ.എം.എൽ.പി അംഗൻവാടി റോഡ്	കൊങ്ങംബസാർ - കല്ലേക്കട റോഡ്	എ.എം.എൽ.പി സ്കൂൾ	Village road	0.360	3.300	3.100	0.000	0.000	0.000	0.360	0.000	0	0.000		0			16						

**File No.PAN/1535/2019-J8(DP)**  
**Local Body Name : Vallikkunnu Grama Panchayat**

Form :

Sub Form :

Serial No	Book Page No	FormRefID	Road Name	Starting Point	Ending Point	Road Type (ODR/VR)	Road Description			Surface Type					Construction Year	Protection Wall Length	Drainage Channel Length	Cost of construction from 1995	Last Maintenance Details	Remarks	Ward No	Panchayat No	WaterShed ID	Aq.Date and Book Value	Addition Date And Cost	Deduction Date And Cost	Depreciation(%)
							Length (Km)	Width (M)	Carriage Way Width (m)	Cement Concrete	Tar	Metal	Gravel	Katcha Road													
1			2	3	4	5	6	7	8	9	10	11	12	13	14	15	16	17	18	19	20	21	22	23	24	25	26
0169		196710050000000169	കൊങ്ങംബെ സാർ കരിമ്പനക്കൽ റോഡ്	മടവമ്പാടം ജുമ.പള്ളി റോഡ്	കൊങ്ങംബെ സാർ റോഡ്	Village road	0.750	4.000	3.200	0.000	0.750	0.000	0.000	0.000	0	0.000		0			16						
0170		196710050000000170	എ.എം.എസ്.പി സ്കൂൾ - പൊറങ്ങയിൽ റോഡ്	കൊങ്ങംബെ സാർ - കപ്പേക്കട റോഡ്	പൊറങ്ങയിൽ	Village road	0.500	4.000	3.100	0.000	0.000	0.210	0.290	0.000	0	0.000		0			16						
0171		196710050000000171	കൊങ്ങംബെ സാർ - മുണ്ടൻകുഴി റോഡ്	കൊങ്ങംബെ സാർ	മുണ്ടൻ കുഴി	Village road	0.200	3.100	3.000	0.000	0.000	0.000	0.200	0.000	0	0.000		0			16						

**File No.PAN/1535/2019-J8(DP)**  
**Local Body Name : Vallikkunnu Grama Panchayat**

Form :

Sub Form :

Serial No	Book Page No	FormRefID	Road Name	Starting Point	Ending Point	Road Type (ODR/VR)	Road Description			Surface Type					Construction Year	Protection Wall Length	Drainage Channel Length	Cost of construction from 1995	Last Maintenance Details	Remarks	Ward No	Panchayat No	WaterShed ID	Aq.Date and Book Value	Addition Date And Cost	Deduction Date And Cost	Depreciation(%)
							Length (Km)	Width (M)	Carriage Way Width (m)	Cement Concrete	Tar	Metal	Gravel	Katcha Road													
1			2	3	4	5	6	7	8	9	10	11	12	13	14	15	16	17	18	19	20	21	22	23	24	25	26
0172		196710050000000172	കൊങ്ങംബസാർ - കല്ലേക്കാട് റോഡ്	കൊങ്ങംബസാർ	കല്ലേക്കാട്	Village road	0.750	4.000	3.200	0.060	0.330	0.055	0.305	0.000	0	0.000		0			16						
0173		196710050000000173	ചെടലക്കൽ - കുണ്ടിലക്കാട് റോഡ്	ചെടലക്കൽ	കുണ്ടിലക്കാട്	Village road	0.320	4.000	3.200	0.000	0.000	0.000	0.320	0.000	0	0.000		0			16						
0174		196710050000000174	ഇടുതക്കൽ -പൊറങ്ങയിൽ റോഡ്	പൊറങ്ങയിൽ	ഇടുതക്കൽ	Village road	0.290	4.000	3.500	0.000	0.000	0.000	0.290	0.000	0	0.530		0			16						

**File No.PAN/1535/2019-J8(DP)**  
**Local Body Name : Vallikkunnu Grama Panchayat**

Form :

Sub Form :

Serial No	Book Page No	Form RefID	Road Name	Starting Point	Ending Point	Road Type (ODR/VR)	Road Description			Surface Type					Construction Year	Protection Wall Length	Drainage Channel Length	Cost of construction from 1995	Last Maintenance Details	Remarks	Ward No	Panchayat No	WaterShed ID	Ac.Date and Book Value	Addition Date And Cost	Deduction Date And Cost	Depreciation(%)
							Length (Km)	Width (M)	Carriage Way Width (m)	Cement Concrete	Tar	Metal	Gravel	Katcha Road													
1			2	3	4	5	6	7	8	9	10	11	12	13	14	15	16	17	18	19	20	21	22	23	24	25	26
0175		196710050000000175	ഒലിപ്രം - കണ്ടംപിലാക്കൽ റോഡ്	ഒലിപ്രം - അത്താണിക്കൽ റോഡ്	കണ്ടംപിലാക്കൽ	Village road	0.800	3.800	3.000	0.220	0.400	0.000	0.180	0.000	0	0.000		0			7						
0176		196710050000000176	മേച്ചേരി - കണ്ടംപിലാക്കൽ റോഡ്	ഒലിപ്രം - അത്താണിക്കൽ റോഡ്	കണ്ടംപിലാക്കൽ	Village road	0.330	3.800	3.000	0.000	0.000	0.000	0.330	0.000	0	0.000		0			7						
0177		196710050000000177	കാഞ്ഞിരപ്പാറ്റ - കണ്ടംപിലാക്കൽ എച്ച്.സി റോഡ്	കാഞ്ഞിരപ്പാറ്റ	കണ്ടംപിലാക്കൽ എച്ച്.സി കോളനി	Village road	0.200	3.100	3.000	0.000	0.000	0.000	0.200	0.000	0	0.000		0			7						



**File No.PAN/1535/2019-J8(DP)**  
**Local Body Name : Vallikkunnu Grama Panchayat**

Form :

Sub Form :

Serial No	Book Page No	FormRefID	Road Name	Starting Point	Ending Point	Road Type (ODR/VR)	Road Description			Surface Type					Construction Year	Protection Wall Length	Drainage Channel Length	Cost of construction from 1995	Last Maintenance Details	Remarks	Ward No	Panchayat No	WaterShed ID	Ac.Date and Book Value	Addition Date And Cost	Deduction Date And Cost	Depreciation(%)
							Length (Km)	Width (M)	Carriage Way Width (m)	Cement Concrete	Tar	Metal	Gravel	Katcha Road													
1			2	3	4	5	6	7	8	9	10	11	12	13	14	15	16	17	18	19	20	21	22	23	24	25	26
0178		196710050000000178	ഒലിപ്രം - കാഞ്ഞിരപ്പാറ്റ വി.എച്ച്.സി റോഡ്	ഒലിപ്രം - അത്താണിക്കൽ റോഡ്	കാഞ്ഞിരപ്പാറ്റ	Village road	1.380	4.000	3.100	0.000	1.380	0.000	0.000	0.000	0	0.030		0			7						
0179		196710050000000179	വി.എച്ച്.സി താലപ്പാലി പരമ്പ് റോഡ്	വലിയ പരമ്പ്	താലപ്പാലി പരമ്പ്	Village road	0.220	3.802	3.100	0.045	0.175	0.000	0.000	0.000	0	0.000		0			7						
0180		196710050000000180	കിഴക്കേമല - താലപ്പാലി പരമ്പ് റോഡ്	കിഴക്കേ മല	താലപ്പാലി പരമ്പ്	Village road	0.430	3.600	3.100	0.000	0.250	0.000	0.180	0.000	0	0.000		0			7						

**File No.PAN/1535/2019-J8(DP)**  
**Local Body Name : Vallikkunnu Grama Panchayat**

Form :

Sub Form :

Serial No	Book Page No	Form RefID	Road Name	Starting Point	Ending Point	Road Type (ODR/VR)	Road Description			Surface Type					Construction Year	Protection Wall Length	Drainage Channel Length	Cost of construction from 1995	Last Maintenance Details	Remarks	Ward No	Panchayat No	WaterShed ID	Ac.Date and Book Value	Addition Date And Cost	Deduction Date And Cost	Depreciation(%)
							Length (Km)	Width (M)	Carriage Way Width (m)	Cement Concrete	Tar	Metal	Gravel	Katcha Road													
1			2	3	4	5	6	7	8	9	10	11	12	13	14	15	16	17	18	19	20	21	22	23	24	25	26
0181		196710050000000181	കിഴക്കേമല - മദ്രസ റോഡ്	കിഴക്കേ മല	മദ്രസ	Village road	0.220	3.500	3.000	0.000	0.000	0.000	0.220	0.000	0	0.000		0			7						
0182		196710050000000182	കിഴക്കേമല - അഗസ്തധരം - തൊണ്ടിയിൽ നേത്തൻ കാഞ്ഞിരപ്പാറ്റ റോഡ്	കിഴക്കേ മല	കാഞ്ഞിരപ്പാറ്റ	Village road	0.930	4.000	3.000	0.000	0.190	0.000	0.740	0.000	0	0.360		0			7						
0183		196710050000000183	കാഞ്ഞിരപ്പാറ്റ - പൊറഞ്ചേരി റോഡ്	കാഞ്ഞിരപ്പാറ്റ	പൊറഞ്ചേരി	Village road	1.180	3.800	3.000	0.000	1.180	0.000	0.000	0.000	0	0.900		0			7						

**File No.PAN/1535/2019-J8(DP)**  
**Local Body Name : Vallikkunnu Grama Panchayat**

Form :

Sub Form :

Serial No	Book Page No	FormRefID	Road Name	Starting Point	Ending Point	Road Type (ODR/VR)	Road Description			Surface Type					Construction Year	Protection Wall Length	Drainage Channel Length	Cost of construction from 1995	Last Maintenance Details	Remarks	Ward No	Panchayat No	WaterShed ID	Ac.Date and Book Value	Addition Date And Cost	Deduction Date And Cost	Depreciation(%)
							Length (Km)	Width (M)	Carriage Way Width (m)	Cement Concrete	Tar	Metal	Gravel	Katcha Road													
1			2	3	4	5	6	7	8	9	10	11	12	13	14	15	16	17	18	19	20	21	22	23	24	25	26
0184		196710050000000184	പൊറഞ്ചേരി - മദ്രസ, റോഡ്	പൊറഞ്ചേരി	മദ്രസ	Village road	0.180	3.200	3.000	0.000	0.100	0.025	0.055	0.000	0	0.000		0			7						
0185		196710050000000185	ഇല്ലത്തു റോഡ്	പൊറഞ്ചേരി	ഇല്ലത്തു റോഡ്	Village road	0.300	3.200	3.000	0.000	0.200	0.000	0.100	0.000	0	0.000	200metre	0			7						
0186		196710050000000186	കുത്തിരേഴി - താലച്ചെലി പാറമ്പ് റോഡ്	കാഞ്ഞിരച്ചെറു	താലച്ചെലി പാറമ്പ് റോഡ്		0.120	4.000	3.100	0.000	0.000	0.000	0.120	0.000	0	0.060	120metre	0			7						

**File No.PAN/1535/2019-J8(DP)**  
**Local Body Name : Vallikkunnu Grama Panchayat**

Form :

Sub Form :

Serial No	Book Page No	FormRefID	Road Name	Starting Point	Ending Point	Road Type (ODR/VR)	Road Description			Surface Type					Construction Year	Protection Wall Length	Drainage Channel Length	Cost of construction from 1995	Last Maintenance Details	Remarks	Ward No	Panchayat No	WaterShed ID	Ac.Date and Book Value	Addition Date And Cost	Deduction Date And Cost	Depreciation(%)
							Length (Km)	Width (M)	Carriage Way Width (m)	Cement Concrete	Tar	Metal	Gravel	Katcha Road													
1			2	3	4	5	6	7	8	9	10	11	12	13	14	15	16	17	18	19	20	21	22	23	24	25	26
0196		196710050000000196	മാധവാനഗരം - തെയ്യന്തോടം റെയിൽവേ ലൈൻ റോഡ്	ആനങ്ങാടി - പരപ്പനങ്ങാടി റോഡ്	റെയിൽവേ ലൈൻ	Village road	0.580	4.000	3.100	0.250	0.000	0.000	0.330	0.000	0	0.300	250metre	0			17						
0197		196710050000000197	മലയാപറമ്പത്ത് അമ്പലം റോഡ്	മാധവാനഗരം- തെയ്യന്തോടം റെയിൽവേ ലൈൻ റോഡ്	മലയാപറമ്പത്ത് അമ്പലം	Village road	1.200	3.800	3.100	0.000	1.100	0.100	0.000	0.000	0	0.000		0			17						
0198		196710050000000198	മാധവാനഗരം - തെയ്യന്തോടം ലൈബ്രറി -കുന്നപ്പള്ളി റോഡ്	മാധവാനഗരം- തെയ്യന്തോടം റെയിൽവേ ലൈൻ റോഡ്	സായിമം റെയിൽവേ ലൈൻ റോഡ്	Village road	1.500	3.500	3.100	0.000	0.000	0.000	1.500	0.000	0	0.000		0			17						

**File No.PAN/1535/2019-J8(DP)**  
**Local Body Name : Vallikkunnu Grama Panchayat**

Form :

Sub Form :

Serial No	Book Page No	FormRefID	Road Name	Starting Point	Ending Point	Road Type (ODR/VR)	Road Description			Surface Type					Construction Year	Protection Wall Length	Drainage Channel Length	Cost of construction from 1995	Last Maintenance Details	Remarks	Ward No	Panchayat No	WaterShed ID	Aq.Date and Book Value	Addition Date And Cost	Deduction Date And Cost	Depreciation(%)
							Length (Km)	Width (M)	Carriage Way Width (m)	Cement Concrete	Tar	Metal	Gravel	Katcha Road													
1			2	3	4	5	6	7	8	9	10	11	12	13	14	15	16	17	18	19	20	21	22	23	24	25	26
0199		196710050000000199	നേതാജി റോഡ്	ആനങ്ങാടി-പരപ്പനങ്ങാടി റോഡ്	കാളക്കുളങ്ങര അമ്പലം	Village road	0.750	4.000	3.200	0.000	0.750	0.000	0.000	0.000	0	0.000	320metre	0			17						
0200		196710050000000200	ഇന്ദിരാജി റോഡ്	നേതാജി റോഡ്		Village road	0.200	2.500	2.500	0.000	0.000	0.000	0.200	0.000	0	0.000		0			17						
0201		196710050000000201	കോലിയോടത്ത് റോഡ്	പരപ്പനങ്ങാടി - ആനങ്ങാടി റോഡ്	നേതാജി റോഡ്	Village road	1.300	4.000	3.200	0.000	1.300	0.000	0.000	0.000	0	0.000		0			17						

**File No.PAN/1535/2019-J8(DP)**  
**Local Body Name : Vallikkunnu Grama Panchayat**

Form :

Sub Form :

Serial No	Book Page No	FormRefID	Road Name	Starting Point	Ending Point	Road Type (ODR/VR)	Road Description			Surface Type					Construction Year	Protection Wall Length	Drainage Channel Length	Cost of construction from 1995	Last Maintenance Details	Remarks	Ward No	Panchayat No	WaterShed ID	Ac.Date and Book Value	Addition Date And Cost	Deduction Date And Cost	Depreciation(%)
							Length (Km)	Width (M)	Carriage Way Width (m)	Cement Concrete	Tar	Metal	Gravel	Katcha Road													
1			2	3	4	5	6	7	8	9	10	11	12	13	14	15	16	17	18	19	20	21	22	23	24	25	26
0202		19671005000000202	ഊഹയിൽ റോഡ്	കോലിയാടത്ത് റോഡ്	നെതാജി റോഡ്	Village road	0.800	3.200	3.000	0.000	0.000	0.000	0.800	0.000	0	0.060	60metre	0			17						
0203		19671005000000203	ശിവക്ഷേത്രം കാളങ്ങുളങ്ങര അമ്പലം റോഡ്	ശിവക്ഷേത്രം		Village road	0.780	4.000	3.200	0.000	0.780	0.000	0.000	0.000	0	0.000	250metre	0			17						
0204		19671005000000204	കടയക്കാട്ട് ബീച്ച് റോഡ്	ആനങ്ങാടി - പരപ്പനങ്ങാടി റോഡ്	ടിപ്പുസുൽത്താൻ റോഡ്	Village road	0.540	4.000	3.200	0.000	0.000	0.100	0.440	0.000	0	0.300	150metre	0			17						

**File No.PAN/1535/2019-J8(DP)**  
**Local Body Name : Vallikkunnu Grama Panchayat**

Form :

Sub Form :

Serial No	Book Page No	Form Ref ID	Road Name	Starting Point	Ending Point	Road Type (ODR/VR)	Road Description			Surface Type					Construction Year	Protection Wall Length	Drainage Channel Length	Cost of construction from 1995	Last Maintenance Details	Remarks	Ward No	Panchayat No	WaterShed ID	Aq.Date and Book Value	Addition Date And Cost	Deduction Date And Cost	Depreciation(%)
							Length (Km)	Width (M)	Carriage Way Width (m)	Cement Concrete	Tar	Metal	Gravel	Katcha Road													
1			2	3	4	5	6	7	8	9	10	11	12	13	14	15	16	17	18	19	20	21	22	23	24	25	26
0205		19671005000000205	പൊക്കാൽ അപ്പുട്ടി സ്കൂൾ റോഡ്	ആനങ്ങാടി-പരപ്പനങ്ങാടി റോഡ്	ടിപ്പുസുൽത്താൻ റോഡ്	Village road	0.520	4.000	3.200	0.000	0.420	0.000	0.100	0.000	0	0.000	100metre	0			17						
0206		19671005000000206	സായിമാംഗോറോഡ്-കുന്നപ്പള്ളി റെയിൽവേ ലൈൻ	സായിമാംഗോറോഡ്	നായർ കുളം	Village road	0.150	2.400	2.400	0.000	0.000	0.000	0.150	0.000	0	0.000		0			17						
0207		19671005000000207	പാലക്കാട് തോട് റോഡ്	ടിപ്പുസുൽത്താൻ റോഡ്		Village road	0.100	3.000	3.000	0.000	0.000	0.000	0.100	0.000	0	0.000		0			17						

**File No.PAN/1535/2019-J8(DP)**  
**Local Body Name : Vallikkunnu Grama Panchayat**

Form :

Sub Form :

Serial No	Book Page No	FormRefID	Road Name	Starting Point	Ending Point	Road Type (ODR/VR)	Road Description			Surface Type					Construction Year	Protection Wall Length	Drainage Channel Length	Cost of construction from 1995	Last Maintenance Details	Remarks	Ward No	Panchayat No	WaterShed ID	Aq.Date and Book Value	Addition Date And Cost	Deduction Date And Cost	Depreciation(%)
							Length (Km)	Width (M)	Carriage Way Width (m)	Cement Concrete	Tar	Metal	Gravel	Katcha Road													
1			2	3	4	5	6	7	8	9	10	11	12	13	14	15	16	17	18	19	20	21	22	23	24	25	26
0208		19671005000000208	കുട്ടുമുച്ചി-കണ്ണാടിക്കൽ വെള്ളക്കൽ റോഡ്	കുട്ടുമുച്ചി - ഉള്ളണ റോഡ്	വെള്ളക്കൽ	Village road	0.700	4.000	3.100	0.000	0.700	0.000	0.000	0.000	0	0.000		0			13						
0209		19671005000000209	കണ്ണാടിക്കൽ -പതിയപറമ്പ് റോഡ്	കണ്ണാടിക്കൽ - വെള്ളക്കൽ റോഡ്	പതിയ പറമ്പ്	Village road	0.285	3.400	3.100	0.000	0.225	0.000	0.060	0.000	0	0.000		0			13						
0210		19671005000000210	കിഴക്കേപള്ളി - വെള്ളക്കൽ റോഡ്	കുട്ടുമുച്ചി - ഉള്ളണ റോഡ്	തയ്യിലക്കടവ്	Village road	0.800	3.400	3.100	0.000	0.800	0.000	0.000	0.000	0	0.000		0			13						



**File No.PAN/1535/2019-J8(DP)**  
**Local Body Name : Vallikkunnu Grama Panchayat**

Form :

Sub Form :

Serial No	Book Page No	Form RefID	Road Name	Starting Point	Ending Point	Road Type (ODR/VR)	Road Description			Surface Type					Construction Year	Protection Wall Length	Drainage Channel Length	Cost of construction from 1995	Last Maintenance Details	Remarks	Ward No	Panchayat No	WaterShed ID	Aq.Date and Book Value	Addition Date And Cost	Deduction Date And Cost	Depreciation(%)
							Length (Km)	Width (M)	Carriage Way Width (m)	Cement Concrete	Tar	Metal	Gravel	Katcha Road													
1			2	3	4	5	6	7	8	9	10	11	12	13	14	15	16	17	18	19	20	21	22	23	24	25	26
0211		19671005000000211	പടിക്കൽകണ്ടി-പാറക്കൽ റോഡ്	കണ്ണാടിക്കൽ റോഡ്	പടിക്കൽകണ്ടി	Village road	0.370	3.400	3.100	0.000	0.340	0.000	0.030	0.000	0	0.000		0			13						
0212		19671005000000212	തയ്യിലക്കടവ് - വെള്ളക്കൽ റോഡ്	തയ്യിലക്കടവ്	വെള്ളക്കൽ	Village road	0.535	3.400	3.100	0.000	0.535	0.000	0.000	0.000	0	0.000		0			13						
0213		19671005000000213	കുഴിക്കാട്ടിൽ തയ്യിലക്കടവ് റോഡ്	കുട്ടുമുച്ചി - അത്താണിക്കൽ റോഡ്	തയ്യിലക്കടവ്	Village road	0.520	3.400	3.100	0.000	0.000	0.000	0.520	0.000	0	0.000		0			13						

**File No.PAN/1535/2019-J8(DP)**  
**Local Body Name : Vallikkunnu Grama Panchayat**

Form :

Sub Form :

Serial No	Book Page No	FormRefID	Road Name	Starting Point	Ending Point	Road Type (ODR/VR)	Road Description			Surface Type					Construction Year	Protection Wall Length	Drainage Channel Length	Cost of construction from 1995	Last Maintenance Details	Remarks	Ward No	Panchayat No	WaterShed ID	Ac.Date and Book Value	Addition Date And Cost	Deduction Date And Cost	Depreciation(%)
							Length (Km)	Width (M)	Carriage Way Width (m)	Cement Concrete	Tar	Metal	Gravel	Katcha Road													
1			2	3	4	5	6	7	8	9	10	11	12	13	14	15	16	17	18	19	20	21	22	23	24	25	26
0214		196710050000000214	ജേനമം - പള്ളിക്രാനി റോഡ്	കുട്ടുമുച്ചി - ഉള്ളണ റോഡ്	പള്ളിക്രാനി	Village road	0.920	4.000	3.100	0.000	0.510	0.000	0.410	0.000	0	0.400		0			13						
0215		196710050000000215	നാലുകണ്ടം ചോയിഞ്ചേർ റോഡ്	കുട്ടുമുച്ചി - അത്താണിക്കൽ റോഡ്	കുഴിക്കാട്ടിൽ റോഡ്	Village road	0.172	3.300	3.100	0.000	0.055	0.000	0.117	0.000	0	0.000		0			13						
0216		196710050000000216	വട്ടോളി - പുല്ലായ് റോഡ്	വട്ടോളി റോഡ്	പുല്ലായ്	Village road	0.330	3.300	3.100	0.000	0.000	0.000	0.330	0.000	0	0.000		0			13						

**File No.PAN/1535/2019-J8(DP)**  
**Local Body Name : Vallikkunnu Grama Panchayat**

Form :

Sub Form :

Serial No	Book Page No	FormRefID	Road Name	Starting Point	Ending Point	Road Type (ODR/VR)	Road Description			Surface Type					Construction Year	Protection Wall Length	Drainage Channel Length	Cost of construction from 1995	Last Maintenance Details	Remarks	Ward No	Panchayat No	WaterShed ID	Aq.Date and Book Value	Addition Date And Cost	Deduction Date And Cost	Depreciation(%)
							Length (Km)	Width (M)	Carriage Way Width (m)	Cement Concrete	Tar	Metal	Gravel	Katcha Road													
1			2	3	4	5	6	7	8	9	10	11	12	13	14	15	16	17	18	19	20	21	22	23	24	25	26
0217		196710050000000217	പറോൽപുറം - കിഴക്കുമ്പാടം റോഡ്	പരപ്പനങ്ങാടി - ഉള്ളണ റോഡ്	കിഴക്കുമ്പാടം	Village road	0.565	3.400	3.100	0.000	0.395	0.090	0.080	0.000	0	0.000		0			13						
0218		196710050000000218	വട്ടോളി - മണ്ണാടുപാറ റോഡ്	അപ്പാശ്ശേരി അമ്പല റോഡ്	മണ്ണാടുപാറ	Village road	0.425	4.000	3.200	0.000	0.000	0.000	0.425	0.000	0	0.000		0			13						
0219		196710050000000219	പറോൽപുറം - വട്ടോളി റോഡ്	പരപ്പനങ്ങാടി - ഉള്ളണ റോഡ്	വട്ടോളി	Village road	0.720	4.000	3.100	0.000	0.720	0.000	0.000	0.000	0	0.000		0			13						

**File No.PAN/1535/2019-J8(DP)**  
**Local Body Name : Vallikkunnu Grama Panchayat**

Form :

Sub Form :

Serial No	Book Page No	Form RefID	Road Name	Starting Point	Ending Point	Road Type (ODR/VR)	Road Description			Surface Type					Construction Year	Protection Wall Length	Drainage Channel Length	Cost of construction from 1995	Last Maintenance Details	Remarks	Ward No	Panchayat No	WaterShed ID	Ac.Date and Book Value	Addition Date And Cost	Deduction Date And Cost	Depreciation(%)
							Length (Km)	Width (M)	Carriage Way Width (m)	Cement Concrete	Tar	Metal	Gravel	Katcha Road													
1			2	3	4	5	6	7	8	9	10	11	12	13	14	15	16	17	18	19	20	21	22	23	24	25	26
0220		19671005000000220	വട്ടോളി - അപ്പാശ്ശേരി റോഡ്	പാരോൽപുറം - വട്ടോളി റോഡ്	അപ്പാശ്ശേരി	Village road	0.140	3.300	3.100	0.000	0.000	0.000	0.140	0.000	0	0.000		0			13						
0221		19671005000000221	വട്ടോളി ജലനിയ റോഡ്	പാരോൽപുറം - വട്ടോളി റോഡ്	വട്ടോളി ജലനിയ കിണർ	Village road	0.220	3.400	3.100	0.000	0.000	0.000	0.220	0.000	0	0.180		0			13						
0222		19671005000000222	പള്ളിപ്പടി - പാണ്ടഞ്ചേരി കീഴിൽ റോഡ്	പള്ളിപ്പടി	കീഴിൽ	Village road	0.800	3.300	3.000	0.200	0.600	0.000	0.000	0.000	0	0.000		0			4						

**File No.PAN/1535/2019-J8(DP)**  
**Local Body Name : Vallikkunnu Grama Panchayat**

Form :

Sub Form :

Serial No	Book Page No	FormRefID	Road Name	Starting Point	Ending Point	Road Type (ODR/VR)	Road Description			Surface Type					Construction Year	Protection Wall Length	Drainage Channel Length	Cost of construction from 1995	Last Maintenance Details	Remarks	Ward No	Panchayat No	WaterShed ID	Ac.Date and Book Value	Addition Date And Cost	Deduction Date And Cost	Depreciation(%)
							Length (Km)	Width (M)	Carriage Way Width (m)	Cement Concrete	Tar	Metal	Gravel	Katcha Road													
1			2	3	4	5	6	7	8	9	10	11	12	13	14	15	16	17	18	19	20	21	22	23	24	25	26
0223		19671005000000223	കോട്ടപ്പടി - പടനയിൽ റോഡ്	കോട്ടപ്പടി	പടനയിൽ	Village road	0.500	3.300	3.100	0.000	0.000	0.000	0.500	0.000	0	0.000		0			4						
0224		19671005000000224	പള്ളിപ്പടി - കൊളിക്കാട് റോഡ്	പള്ളിപ്പടി	കൊളിക്കാട്	Village road	0.350	3.200	3.000	0.000	0.350	0.000	0.000	0.000	0	0.000		0			4						
0225		19671005000000225	കോട്ടാശ്ശേരി റോഡ്	പള്ളിപ്പടി	കോട്ടാശ്ശേരി	Village road	0.430	3.400	3.100	0.330	0.100	0.000	0.000	0.000	0	0.200		0			4						

**File No.PAN/1535/2019-J8(DP)**  
**Local Body Name : Vallikkunnu Grama Panchayat**

Form :

Sub Form :

Serial No	Book Page No	FormRefID	Road Name	Starting Point	Ending Point	Road Type (ODR/VR)	Road Description			Surface Type					Construction Year	Protection Wall Length	Drainage Channel Length	Cost of construction from 1995	Last Maintenance Details	Remarks	Ward No	Panchayat No	WaterShed ID	Aq.Date and Book Value	Addition Date And Cost	Deduction Date And Cost	Depreciation(%)
							Length (Km)	Width (M)	Carriage Way Width (m)	Cement Concrete	Tar	Metal	Gravel	Katcha Road													
1			2	3	4	5	6	7	8	9	10	11	12	13	14	15	16	17	18	19	20	21	22	23	24	25	26
0226		19671005000000226	തണ്ണീരിങ്ങൾ റോഡ്	പള്ളിപ്പടി - തണ്ണീരിങ്ങൾ	കരിപ്പാട്	Village road	0.317	4.000	3.400	0.000	0.000	0.000	0.317	0.000	0	0.000		0			4						
0227		19671005000000227	അരിയ്ക്കാകുഴി റോഡ്	പള്ളിപ്പടി	കരിപ്പാട്	Village road	0.230	3.300	3.000	0.000	0.000	0.100	0.130	0.000	0	0.000		0			4						
0228		19671005000000228	കൊള്ളിക്കാട് - ബാലാതിരുത്തി റോഡ്	കൊള്ളിക്കാട്	ബാലാതിരുത്തി	Village road	0.340	4.000	3.200	0.070	0.000	0.000	0.270	0.000	0	0.600		0			4						

**File No.PAN/1535/2019-J8(DP)**  
**Local Body Name : Vallikkunnu Grama Panchayat**

Form :

Sub Form :

Serial No	Book Page No	FormRefID	Road Name	Starting Point	Ending Point	Road Type (ODR/VR)	Road Description			Surface Type					Construction Year	Protection Wall Length	Drainage Channel Length	Cost of construction from 1995	Last Maintenance Details	Remarks	Ward No	Panchayat No	WaterShed ID	Aq.Date and Book Value	Addition Date And Cost	Deduction Date And Cost	Depreciation(%)
							Length (Km)	Width (M)	Carriage Way Width (m)	Cement Concrete	Tar	Metal	Gravel	Katcha Road													
1			2	3	4	5	6	7	8	9	10	11	12	13	14	15	16	17	18	19	20	21	22	23	24	25	26
0231		19671005000000231	സി.ബി.എച്ച്.എസ്.എസ്. -ഹീറോസ് നഗർ റോഡ് അത്താണിക്കൽ - കോട്ടക്കടവ് റോഡ്	അത്താണിക്കൽ - കോട്ടക്കടവ് റോഡ്	റെയിൽ വേ ലൈൻ	Village road	1.620	4.000	3.200	0.000	1.620	0.000	0.000	0.000	0	0.000		0			2						
0232		19671005000000232	മങ്ങിയിൽ റോഡ്	സി.ബി.എച്ച്.എസ്.എസ്. -ഹീറോസ് നഗർ റോഡ്	കടലുണ്ടി പുഴ	Village road	0.229	3.700	3.100	0.000	0.139	0.000	0.090	0.000	0	0.000		0			2						
0233		19671005000000233	ചെറുകുന്ന് റോഡ്	സി.ബി.എച്ച്.എസ്.എസ്. -ഹീറോസ് നഗർ റോഡ്	കടലുണ്ടി പുഴ	Village road	0.500	3.400	3.100	0.000	0.500	0.000	0.000	0.000	0	0.200		0			2						

**File No.PAN/1535/2019-J8(DP)**  
**Local Body Name : Vallikkunnu Grama Panchayat**

Form :

Sub Form :

Serial No	Book Page No	FormRefID	Road Name	Starting Point	Ending Point	Road Type (ODR/VR)	Road Description			Surface Type					Construction Year	Protection Wall Length	Drainage Channel Length	Cost of construction from 1995	Last Maintenance Details	Remarks	Ward No	Panchayat No	WaterShed ID	Aq.Date and Book Value	Addition Date And Cost	Deduction Date And Cost	Depreciation(%)
							Length (Km)	Width (M)	Carriage Way Width (m)	Cement Concrete	Tar	Metal	Gravel	Katcha Road													
1			2	3	4	5	6	7	8	9	10	11	12	13	14	15	16	17	18	19	20	21	22	23	24	25	26
0234		19671005000000234	കളരിക്കൽ - വലിയക്കുളം റോഡ്	സി.ബി. എച്ച്.എസ്.എസ്. - ഹീറോസ് നഗർ റോഡ്	വലിസ കുളം	Village road	0.140	4.000	3.500	0.140	0.000	0.000	0.000	0.000	0	0.080		0			2						
0235		19671005000000235	പുന്നശ്ശേരി വെള്ളാടകത്താടി കണ്ണഞ്ചേരി റോഡ്	സി.ബി. എച്ച്.എസ്.എസ്. - ഹീറോസ് നഗർ റോഡ്	എം.എം. എൽ, പി കീഴയിൽ റോഡ്	Village road	0.760	4.000	3.200	0.760	0.000	0.000	0.000	0.000	0	0.700		0			2						
0236		19671005000000236	വലിയകുളം - കീഴയിൽ റോഡ്	പുന്നശ്ശേരി വെള്ളാടകത്താടി കണ്ണഞ്ചേരി റോഡ്	കീഴയിൽ	Village road	0.100	3.500	3.200	0.000	0.000	0.000	0.100	0.000	0	0.000		0			2						



**File No.PAN/1535/2019-J8(DP)**  
**Local Body Name : Vallikkunnu Grama Panchayat**

Form :

Sub Form :

Serial No	Book Page No	Form RefID	Road Name	Starting Point	Ending Point	Road Type (ODR/VR)	Road Description			Surface Type					Construction Year	Protection Wall Length	Drainage Channel Length	Cost of construction from 1995	Last Maintenance Details	Remarks	Ward No	Panchayat No	WaterShed ID	Ac.Date and Book Value	Addition Date And Cost	Deduction Date And Cost	Depreciation(%)
							Length (Km)	Width (M)	Carriage Way Width (m)	Cement Concrete	Tar	Metal	Gravel	Katcha Road													
1			2	3	4	5	6	7	8	9	10	11	12	13	14	15	16	17	18	19	20	21	22	23	24	25	26
0237		19671005000000237	കണ്ണുകുളങ്ങര റോഡ്	പുറത്തുവെള്ളാടകത്താടി റോഡ്	വെള്ളാടത്തിൽ	Village road	0.180	4.000	3.200	0.000	0.000	0.000	0.180	0.000	0	0.340		0			2						
0238		19671005000000238	എം.എം.എൽ.പി കീഴയിൽ റോഡ്	അത്താണിക്കൽ - കോട്ടക്കടവ് റോഡ്	കടലുണ്ടിപ്പുഴ	Village road	0.790	3.800	3.100	0.000	0.610	0.000	0.180	0.000	0	0.000		0			2						
0239		19671005000000239	ചക്കങ്ങൽ മണ്ണാറച്ചോല കണ്ണഞ്ചേരി റോഡ്	അത്താണിക്കൽ റോഡ്	എം.എം.എൽ.പി കീഴയിൽ റോഡ്	Village road	0.500	3.300	3.000	0.090	0.210	0.050	0.150	0.000	0	0.000		0			2						

**File No.PAN/1535/2019-J8(DP)**  
**Local Body Name : Vallikkunnu Grama Panchayat**

Form :

Sub Form :

Serial No	Book No	Page No	Form RefID	Road Name	Starting Point	Ending Point	Road Type (ODR/VR)	Road Description			Surface Type					Construction Year	Protection Wall Length	Drainage Channel Length	Cost of construction from 1995	Last Maintenance Details	Remarks	Ward No	Panchayat No	WaterShed ID	Ac.Date and Book Value	Addition Date And Cost	Deduction Date And Cost	Depreciation(%)
								Length (Km)	Width (M)	Carriage Way Width (m)	Cement Concrete	Tar	Metal	Gravel	Katcha Road													
1				2	3	4	5	6	7	8	9	10	11	12	13	14	15	16	17	18	19	20	21	22	23	24	25	26
0240			19671005000000240	ചെമ്പറമ്പ് - മാതാറമ്പ് കീഴയിൽ റോഡ്	അത്താണിക്കൽ - കോട്ടക്കടവ് റോഡ്	മാതാറമ്പ്	Village road	0.400	3.200	3.000	0.000	0.300	0.000	0.100	0.000	0	0.000		0			2						
0244			19671005000000244	തങ്ങൽ തുടവഴി റോഡ്	അത്താണിക്കൽ - കോട്ടക്കടവ് റോഡ്	നേറ്റിവിസ്കൂൾ	Village road	0.200	4.000	3.300	0.000	0.200	0.000	0.000	0.000	0	0.000		0			2						
0248			19671005000000248	മുണ്ടിയൻ കോവ് - പനച്ചിക്കൽ റോഡ്	ഉള്ളണ - കുട്ടുമുച്ചി റോഡ്	ഉള്ളണ - കുട്ടുമുച്ചി റോഡ്	Village road	0.570	4.100	3.200	0.000	0.570	0.000	0.000	0.000	0	0.000	220metre	0			14						

**File No.PAN/1535/2019-J8(DP)**  
**Local Body Name : Vallikkunnu Grama Panchayat**

Form :

Sub Form :

Serial No	Book Page No	FormRefID	Road Name	Starting Point	Ending Point	Road Type (ODR/VR)	Road Description			Surface Type					Construction Year	Protection Wall Length	Drainage Channel Length	Cost of construction from 1995	Last Maintenance Details	Remarks	Ward No	Panchayat No	WaterShed ID	Ac.Date and Book Value	Addition Date And Cost	Deduction Date And Cost	Depreciation(%)
							Length (Km)	Width (M)	Carriage Way Width (m)	Cement Concrete	Tar	Metal	Gravel	Katcha Road													
1			2	3	4	5	6	7	8	9	10	11	12	13	14	15	16	17	18	19	20	21	22	23	24	25	26
0249		196710050000000249	പനച്ചിക്കൽ കോളനി കുണ്ടുപാടം റോഡ്	ഉള്ളണ - കുട്ടുമുച്ചി റോഡ്	കുണ്ടുപാടം	Village road	0.200	4.100	3.100	0.000	0.200	0.000	0.000	0.000	0	0.000		0			14						
0250		196710050000000250	പൈനാട്ടയിൽ - കോണാരമ്പിൽ റോഡ്	മുണ്ടിയൻക്കാവ് - പനച്ചിക്കൽ റോഡ്	കോണാരമ്പിൽ	Village road	0.200	4.000	3.100	0.000	0.200	0.000	0.000	0.000	0	0.000	200metre	0			14						
0251		196710050000000251	കോണാരമ്പിൽ കുണ്ടുപാടം റോഡ്	പൈനാട്ടയിൽ - കോണാരമ്പിൽ റോഡ്	കുണ്ടുപാടം	Village road	0.185	4.000	3.100	0.000	0.085	0.000	0.100	0.000	0	0.000		0			14						

**File No.PAN/1535/2019-J8(DP)**  
**Local Body Name : Vallikkunnu Grama Panchayat**

Form :

Sub Form :

Serial No	Book Page No	Form Ref ID	Road Name	Starting Point	Ending Point	Road Type (ODR/VR)	Road Description			Surface Type					Construction Year	Protection Wall Length	Drainage Channel Length	Cost of construction from 1995	Last Maintenance Details	Remarks	Ward No	Panchayat No	WaterShed ID	Ac.Date and Book Value	Addition Date And Cost	Deduction Date And Cost	Depreciation(%)
							Length (Km)	Width (M)	Carriage Way Width (m)	Cement Concrete	Tar	Metal	Gravel	Katcha Road													
1			2	3	4	5	6	7	8	9	10	11	12	13	14	15	16	17	18	19	20	21	22	23	24	25	26
0252		196710050000000252	കോണാറമ്പലിൽ - മണ്ണാറക്കൽ റോഡ്	മുണ്ടിയൻകാവ് - പനച്ചിക്കുളം റോഡ്	പനച്ചിക്കൽ	Village road	0.095	4.000	3.100	0.000	0.095	0.000	0.000	0.000	0	0.000		0			14						
0253		196710050000000253	കോണാറമ്പലിൽ - കിഴക്കേപള്ളി റോഡ്	കോണാറമ്പലിൽ - കിഴക്കേപള്ളി റോഡ്	ഉള്ളണ - കുട്ടുമുച്ചി റോഡ്	Village road	0.520	4.000	3.100	0.000	0.520	0.000	0.000	0.000	0	0.000		0			14						
0254		196710050000000254	ആശാരിക്കൽ - കുണ്ടപാടം റോഡ്	കോണാറമ്പലിൽ - കിഴക്കേപള്ളി റോഡ്	കുണ്ടപാടം	Village road	0.140	4.000	3.100	0.000	0.140	0.000	0.000	0.000	0	0.000		0			14						

**File No.PAN/1535/2019-J8(DP)**  
**Local Body Name : Vallikkunnu Grama Panchayat**

Form :

Sub Form :

Serial No	Book Page No	Form RefID	Road Name	Starting Point	Ending Point	Road Type (ODR/VR)	Road Description			Surface Type					Construction Year	Protection Wall Length	Drainage Channel Length	Cost of construction from 1995	Last Maintenance Details	Remarks	Ward No	Panchayat No	WaterShed ID	Aq.Date and Book Value	Addition Date And Cost	Deduction Date And Cost	Depreciation(%)
							Length (Km)	Width (M)	Carriage Way Width (m)	Cement Concrete	Tar	Metal	Gravel	Katcha Road													
1			2	3	4	5	6	7	8	9	10	11	12	13	14	15	16	17	18	19	20	21	22	23	24	25	26
0255		19671005000000255	ആശാരിക്കൽ തട്ടാടിയിൽ - ആയുർവേദ ഹോസ്പിറ്റൽ റോഡ്	ആശാരിക്കൽ - കുണ്ടപാടം റോഡ്	ഉള്ളണ - കുട്ടുമുച്ചി റോഡ്	Village road	0.430	3.800	3.100	0.000	0.430	0.000	0.000	0.000	0	0.000		0			14						
0256		19671005000000256	ആയുർവേദ ഹോസ്പിറ്റൽ അറഞ്ഞിൽ കോരക്കണ്ണാരി റോഡ്	ഉള്ളണ - കുട്ടുമുച്ചി റോഡ്	വാട്ടൂർ ടാങ്ക് - കോരക്കണ്ണാരി റോഡ്	Village road	0.420	3.300	3.100	0.000	0.420	0.000	0.000	0.000	0	0.000		0			14						
0257		19671005000000257	ആശാരിക്കൽ - പടിഞ്ഞാറെ പള്ളി റോഡ്	ആശാരിക്കൽ തട്ടാടിയിൽ - ആയുർവേദ ഹോസ്പിറ്റൽ റോഡ്	ചേളാരി - ചെട്ടിപ്പടി റോഡ്	Village road	0.870	4.010	3.100	0.000	0.870	0.000	0.000	0.000	0	0.000		0			14						

**File No.PAN/1535/2019-J8(DP)**  
**Local Body Name : Vallikkunnu Grama Panchayat**

Form :

Sub Form :

Serial No	Book Page No	Form RefID	Road Name	Starting Point	Ending Point	Road Type (ODR/VR)	Road Description			Surface Type					Construction Year	Protection Wall Length	Drainage Channel Length	Cost of construction from 1995	Last Maintenance Details	Remarks	Ward No	Panchayat No	WaterShed ID	Ac.Date and Book Value	Addition Date And Cost	Deduction Date And Cost	Depreciation(%)
							Length (Km)	Width (M)	Carriage Way Width (m)	Cement Concrete	Tar	Metal	Gravel	Katcha Road													
1			2	3	4	5	6	7	8	9	10	11	12	13	14	15	16	17	18	19	20	21	22	23	24	25	26
0258		19671005000000258	പടിഞ്ഞാറെ പള്ളി - ഉതിരപ്പുഴ കുണ്ടപാടം റോഡ്	ആശാരി കൽ - പടിഞ്ഞാറെ പള്ളി റോഡ്	കുണ്ടപാടം	Village road	0.200	3.200	3.000	0.000	0.000	0.000	0.200	0.000	0	0.000		0			14						
0259		19671005000000259	കോരകണര - വാട്ടർടാങ്ക് റോഡ്	ആശാരി കൽ - പടിഞ്ഞാറെ പള്ളി റോഡ്	ചേളാരി - ചെട്ടിപ്പടി റോഡ്	Village road	0.580	3.500	3.100	0.000	0.580	0.000	0.000	0.000	0	0.000		0			14						
0260		19671005000000260	നാലുകുണ്ട - പുഞ്ചപ്പാടം റോഡ്	അത്താണിക്കൽ - കുട്ടുമുച്ചി റോഡ്	പുഞ്ചപ്പാടം	Village road	0.705	4.000	3.100	0.000	0.560	0.077	0.068	0.000	0	0.000		0			14						

**File No.PAN/1535/2019-J8(DP)**  
**Local Body Name : Vallikkunnu Grama Panchayat**

Form :

Sub Form :

Serial No	Book Page No	FormRefID	Road Name	Starting Point	Ending Point	Road Type (ODR/VR)	Road Description			Surface Type					Construction Year	Protection Wall Length	Drainage Channel Length	Cost of construction from 1995	Last Maintenance Details	Remarks	Ward No	Panchayat No	WaterShed ID	Aq.Date and Book Value	Addition Date And Cost	Deduction Date And Cost	Depreciation(%)
							Length (Km)	Width (M)	Carriage Way Width (m)	Cement Concrete	Tar	Metal	Gravel	Katcha Road													
1			2	3	4	5	6	7	8	9	10	11	12	13	14	15	16	17	18	19	20	21	22	23	24	25	26
0261		19671005000000261	എടക്കണ്ടി പുഞ്ചപ്പാടം റോഡ്	നാലുകണ്ടം - പുഞ്ചപ്പാടം റോഡ്	പുഞ്ചപ്പാടം	Village road	0.150	3.000	3.000	0.000	0.120	0.000	0.030	0.000	0	0.000		0			14						
0262		19671005000000262	എടക്കണ്ടി - കുമ്മിണിവീട്ടിൽ അമ്പലം റോഡ്	നാലുകണ്ടം - പുഞ്ചപ്പാടം റോഡ്	കുട്ടുമുച്ചി - അത്താണിക്കൽ റോഡ്	Village road	0.110	3.000	3.000	0.000	0.000	0.000	0.110	0.000	0	0.000		0			14						
0263		19671005000000263	നായർക്കാട് - പുഞ്ചപ്പാടം റോഡ്	കുട്ടുമുച്ചി - അത്താണിക്കൽ റോഡ്	പുഞ്ചപ്പാടം	Village road	0.140	3.000	3.000	0.100	0.000	0.000	0.040	0.000	0	0.000		0			14						

**File No.PAN/1535/2019-J8(DP)**  
**Local Body Name : Vallikkunnu Grama Panchayat**

Form :

Sub Form :

Serial No	Book Page No	Form RefID	Road Name	Starting Point	Ending Point	Road Type (ODR/VR)	Road Description			Surface Type					Construction Year	Protection Wall Length	Drainage Channel Length	Cost of construction from 1995	Last Maintenance Details	Remarks	Ward No	Panchayat No	WaterShed ID	Aq.Date and Book Value	Addition Date And Cost	Deduction Date And Cost	Depreciation(%)
							Length (Km)	Width (M)	Carriage Way Width (m)	Cement Concrete	Tar	Metal	Gravel	Katcha Road													
1			2	3	4	5	6	7	8	9	10	11	12	13	14	15	16	17	18	19	20	21	22	23	24	25	26
0264		196710050000000264	വാട്ടർടാങ്ക് - അറിഞ്ഞിൽ റോഡ്	ആയുർ വേദ ഹോസ്പിറ്റൽ അറിഞ്ഞിൽ കോരക്കണ്ണാര 1 റോഡ്	കോരക്കണ്ണാര 1 വാട്ടർടാങ്ക് റോഡ്	Village road	0.300	3.800	3.100	0.000	0.300	0.000	0.000	0.000	0	0.000		0			14						
0265		196710050000000265	കൽപ്പാലത്തിങ്ങൽ ചിറതൃങ്ങം എസ്.സി കോളനി റോഡ്	കുട്ടുമുച്ചി - ചെട്ടിപ്പടി റോഡ്	കുണ്ടപ്പാടം		0.250	3.600	3.100	0.000	0.250	0.000	0.000	0.000	0	0.000		0			14						
0266		196710050000000266	എസ്റ്റേറ്റ് - കമ്മളിൽ റോഡ്	എസ്റ്റേറ്റ് റോഡ്	കമ്മളിൽ	Village road	0.300	3.400	3.100	0.060	0.000	0.000	0.240	0.000	0	0.000		0			15						



**File No.PAN/1535/2019-J8(DP)**  
**Local Body Name : Vallikkunnu Grama Panchayat**

Form :

Sub Form :

Serial No	Book Page No	Form RefID	Road Name	Starting Point	Ending Point	Road Type (ODR/VR)	Road Description			Surface Type					Construction Year	Protection Wall Length	Drainage Channel Length	Cost of construction from 1995	Last Maintenance Details	Remarks	Ward No	Panchayat No	WaterShed ID	Aq.Date and Book Value	Addition Date And Cost	Deduction Date And Cost	Depreciation(%)
							Length (Km)	Width (M)	Carriage Way Width (m)	Cement Concrete	Tar	Metal	Gravel	Katcha Road													
1			2	3	4	5	6	7	8	9	10	11	12	13	14	15	16	17	18	19	20	21	22	23	24	25	26
0267		196710050000000267	എസ്റ്റേറ്റ് - കാളാരകുണ്ട് കോളനി റോഡ്	എസ്റ്റേറ്റ് റോഡ്	കാളാരകുണ്ട് കോളനി	Village road	0.130	3.300	3.100	0.000	0.130	0.000	0.000	0.000	0	0.000		0			15						
0268		196710050000000268	എസ്റ്റേറ്റ് - ഗ്യാസ് ഗോഡൗൺ റോഡ്	എസ്റ്റേറ്റ് റോഡ്	ചേളാരി - ചെട്ടിപ്പടി റോഡ്	Village road	0.260	3.000	3.000	0.000	0.260	0.000	0.000	0.000	0	0.000		0			15						
0269		196710050000000269	കുനപള്ളി റോഡ്	ചേളാരി - ചെട്ടിപ്പടി റോഡ്	കുനപള്ളി റെയിൽ വേ ലൈൻ	Village road	1.100	4.000	3.200	0.000	0.980	0.000	0.120	0.000	0	0.000		0			15						

**File No.PAN/1535/2019-J8(DP)**  
**Local Body Name : Vallikkunnu Grama Panchayat**

Form :

Sub Form :

Serial No	Book Page No	Form Ref ID	Road Name	Starting Point	Ending Point	Road Type (ODR/VR)	Road Description			Surface Type					Construction Year	Protection Wall Length	Drainage Channel Length	Cost of construction from 1995	Last Maintenance Details	Remarks	Ward No	Panchayat No	WaterShed ID	Ac.Date and Book Value	Addition Date And Cost	Deduction Date And Cost	Depreciation(%)
							Length (Km)	Width (M)	Carriage Way Width (m)	Cement Concrete	Tar	Metal	Gravel	Katcha Road													
1			2	3	4	5	6	7	8	9	10	11	12	13	14	15	16	17	18	19	20	21	22	23	24	25	26
0270		196710050000000270	കൊടക്കാട് - കല്ലേക്കാട് റോഡ്	കുന്നപള്ളി റോഡ്	കുന്നപള്ളി റോഡ്	Village road	0.260	3.400	3.100	0.000	0.000	0.000	0.260	0.000	0	0.000		0			15						
0271		196710050000000271	പഞ്ചായത്ത് കിണർ - നാട്ടുനായ്പാടം റോഡ്	കുന്നപള്ളി റോഡ്	നാട്ടുനായ്പാടം	Village road	0.180	3.200	3.100	0.000	0.135	0.045	0.000	0.000	0	0.000		0			15						
0272		196710050000000272	കോലക്കൽ റോഡ്	ആലിൻ ചുവട് - കുന്നപള്ളി റോഡ്	കോലക്കൽ	Village road	0.200	3.300	3.100	0.000	0.110	0.000	0.090	0.000	0	0.000		0			15						

**File No.PAN/1535/2019-J8(DP)**  
**Local Body Name : Vallikkunnu Grama Panchayat**

Form :

Sub Form :

Serial No	Book Page No	Form RefID	Road Name	Starting Point	Ending Point	Road Type (ODR/VR)	Road Description			Surface Type					Construction Year	Protection Wall Length	Drainage Channel Length	Cost of construction from 1995	Last Maintenance Details	Remarks	Ward No	Panchayat No	WaterShed ID	Aq.Date and Book Value	Addition Date And Cost	Deduction Date And Cost	Depreciation(%)
							Length (Km)	Width (M)	Carriage Way Width (m)	Cement Concrete	Tar	Metal	Gravel	Katcha Road													
1			2	3	4	5	6	7	8	9	10	11	12	13	14	15	16	17	18	19	20	21	22	23	24	25	26
0273		196710050000000273	മംഗലശ്ശേരി റോഡ്	ആലിൻ ചുവട് - കുനപള്ളി റോഡ്	മംഗലശ്ശേരി റോഡ്	Village road	0.180	3.100	3.000	0.000	0.180	0.000	0.000	0.000	0	0.000		0			15						
0274		196710050000000274	ആലിൻചുവട് - അംഗൻവാടി റോഡ്	ആലിൻ ചുവട് - കുനപള്ളി റോഡ്	എസ്റ്റേറ്റ് - അംഗൻവാടി റോഡ്	Village road	0.170	3.400	3.100	0.000	0.170	0.000	0.000	0.000	0	0.000		0			15						
0275		196710050000000275	കൊടക്കാട് - പടിഞ്ഞാറെ അങ്ങാടി പുഞ്ചപ്പാടം റോഡ്	ചേളാതി - ചെട്ടിപ്പടി റോഡ്	പുഞ്ചപ്പാടം	Village road	0.400	3.500	3.100	0.070	0.330	0.000	0.000	0.000	0	0.100		0			15						

**File No.PAN/1535/2019-J8(DP)**  
**Local Body Name : Vallikkunnu Grama Panchayat**

Form :

Sub Form :

Serial No	Book Page No	Form Ref ID	Road Name	Starting Point	Ending Point	Road Type (ODR/VR)	Road Description			Surface Type					Construction Year	Protection Wall Length	Drainage Channel Length	Cost of construction from 1995	Last Maintenance Details	Remarks	Ward No	Panchayat No	WaterShed ID	Acq.Date and Book Value	Addition Date And Cost	Deduction Date And Cost	Depreciation(%)
							Length (Km)	Width (M)	Carriage Way Width (m)	Cement Concrete	Tar	Metal	Gravel	Katcha Road													
1			2	3	4	5	6	7	8	9	10	11	12	13	14	15	16	17	18	19	20	21	22	23	24	25	26
0276		196710050000000276	കുറ്റിപറമ്പ് റോഡ്	ചേളാതി - ചെട്ടിപ്പടി റോഡ്	ബീവിപ്പടി റോഡ്	Village road	0.200	3.200	3.000	0.000	0.000	0.000	0.200	0.000	0	0.000		0			15						
0277		196710050000000277	എസ്റ്റേറ്റ് - അംഗൻവാടി റോഡ്	എസ്റ്റേറ്റ് - ഗ്യാസ് ഗോഡൺ റോഡ്	കുന്നപ്പള്ളി റോഡ്	Village road	0.370	3.500	3.100	0.000	0.370	0.000	0.000	0.000	0	0.000		0			15						
0278		196710050000000278	ആനപ്പടി - റെയിൽവേ ലൈൻ റോഡ്	അനങ്ങാടി - അത്താണിക്കൽ റോഡ്	റെയിൽവേ ലൈൻ	Village road	0.195	3.000	3.000	0.021	0.174	0.000	0.000	0.000	0	0.000		0			21						

**File No.PAN/1535/2019-J8(DP)**  
**Local Body Name : Vallikkunnu Grama Panchayat**

Form :

Sub Form :

Serial No	Book Page No	FormRefID	Road Name	Starting Point	Ending Point	Road Type (ODR/VR)	Road Description			Surface Type					Construction Year	Protection Wall Length	Drainage Channel Length	Cost of construction from 1995	Last Maintenance Details	Remarks	Ward No	Panchayat No	WaterShed ID	Aq.Date and Book Value	Addition Date And Cost	Deduction Date And Cost	Depreciation(%)
							Length (Km)	Width (M)	Carriage Way Width (m)	Cement Concrete	Tar	Metal	Gravel	Katcha Road													
1			2	3	4	5	6	7	8	9	10	11	12	13	14	15	16	17	18	19	20	21	22	23	24	25	26
0279		196710050000000279	ഈ നൂറുകൊട്ടി - ഇടവഴി റോഡ്	ആനങ്ങാടി ജംഗ്ഷൻ	ഈ നൂറുകൊട്ടിയിൽ	Village road	0.204	2.500	2.500	0.068	0.000	0.000	0.136	0.000	0	0.000		0			21						
0280		196710050000000280	ബാഹകുനിക്കൽ - അഴുവത്തൂർ റോഡ്	ടിപ്പു സുൽത്താൻ റോഡ്	ബാഹകുനിക്കൽ	Village road	0.383	2.500	2.500	0.000	0.000	0.000	0.383	0.000	0	0.000		0			21						
0281		196710050000000281	ഐഡിയൽ സ്കൂൾ റോഡ്	ആനങ്ങാടി - ചെട്ടിപ്പടി റോഡ്	ഐഡിയൽ സ്കൂൾ	Village road	0.200	3.300	3.000	0.000	0.100	0.000	0.100	0.000	0	0.000		0			21						

**File No.PAN/1535/2019-J8(DP)**  
**Local Body Name : Vallikkunnu Grama Panchayat**

Form :

Sub Form :

Serial No	Book Page No	FormRefID	Road Name	Starting Point	Ending Point	Road Type (ODR/VR)	Road Description			Surface Type					Construction Year	Protection Wall Length	Drainage Channel Length	Cost of construction from 1995	Last Maintenance Details	Remarks	Ward No	Panchayat No	WaterShed ID	Ac.Date and Book Value	Addition Date And Cost	Deduction Date And Cost	Depreciation(%)
							Length (Km)	Width (M)	Carriage Way Width (m)	Cement Concrete	Tar	Metal	Gravel	Katcha Road													
1			2	3	4	5	6	7	8	9	10	11	12	13	14	15	16	17	18	19	20	21	22	23	24	25	26
0282		19671005000000282	അമ്പാടി നഴ്സറി റോഡ്	ആനങ്ങാടി - ചെട്ടിപ്പടി റോഡ്	റെയിൽവേ ലൈൻ	Village road	0.550	3.200	3.000	0.150	0.400	0.000	0.000	0.000	0	0.300	200metre	0			21						
0283		19671005000000283	വിളക്കത്തു റോഡ്	ആനങ്ങാടി - ചെട്ടിപ്പടി റോഡ്	വിളക്കത്തു റോഡ്	Village road	0.300	2.500	2.500	0.100	0.100	0.000	0.100	0.000	0	0.000		0			21						
0284		19671005000000284	രവിമംഗലം - കുഞ്ഞിരാമൻ നായർ സ്കൂൾ റോഡ്	ആനങ്ങാടി - ചെട്ടിപ്പടി റോഡ്			0.720	3.100	3.000	0.000	0.720	0.000	0.000	0.000	0	0.000		0			21						

**File No.PAN/1535/2019-J8(DP)**  
**Local Body Name : Vallikkunnu Grama Panchayat**

Form :

Sub Form :

Serial No	Book Page No	FormRefID	Road Name	Starting Point	Ending Point	Road Type (ODR/VR)	Road Description			Surface Type					Construction Year	Protection Wall Length	Drainage Channel Length	Cost of construction from 1995	Last Maintenance Details	Remarks	Ward No	Panchayat No	WaterShed ID	Ac.Date and Book Value	Addition Date And Cost	Deduction Date And Cost	Depreciation(%)
							Length (Km)	Width (M)	Carriage Way Width (m)	Cement Concrete	Tar	Metal	Gravel	Katcha Road													
1			2	3	4	5	6	7	8	9	10	11	12	13	14	15	16	17	18	19	20	21	22	23	24	25	26
0285		19671005000000285	പനോന്നിൽ റോഡ്	ആനങ്ങാടി - ചെട്ടിപ്പടി റോഡ്	പനോന്നിൽ	Village road	0.300	2.600	2.500	0.000	0.000	0.150	0.150	0.000	0	0.000		0			21						
0286		19671005000000286	രവിമംഗലം - വിളക്കത്ത് റോഡ്	ആനങ്ങാടി - ചെട്ടിപ്പടി റോഡ്	വിളക്കത്ത്	Village road	0.200	3.000	3.000	0.000	0.000	0.000	0.200	0.000	0	0.000		0			21						
0287		19671005000000287	അഴുവത്ത് കോവ് റോഡ്	അഴുവത്ത് കോവ്		Village road	0.220	3.000	3.000	0.000	0.000	0.000	0.220	0.000	0	0.080		0			21						

**File No.PAN/1535/2019-J8(DP)**  
**Local Body Name : Vallikkunnu Grama Panchayat**

Form :

Sub Form :

Serial No	Book Page No	FormRefID	Road Name	Starting Point	Ending Point	Road Type (ODR/VR)	Road Description			Surface Type					Construction Year	Protection Wall Length	Drainage Channel Length	Cost of construction from 1995	Last Maintenance Details	Remarks	Ward No	Panchayat No	WaterShed ID	Ac.Date and Book Value	Addition Date And Cost	Deduction Date And Cost	Depreciation(%)	
							Length (Km)	Width (M)	Carriage Way Width (m)	Cement Concrete	Tar	Metal	Gravel	Katcha Road														
1			2	3	4	5	6	7	8	9	10	11	12	13	14	15	16	17	18	19	20	21	22	23	24	25	26	
0291		196710050000000291	എളവഞ്ചരി - കോലക്കാട്ട് റോഡ്	.	.	Village road	0.370	3.300	3.100	0.170	0.000	0.000	0.200	0.000	0	0.000		0			6							
0292		196710050000000292	തേക്കിൽ - പി.എച്ച്.സി റോഡ്	അത്താണി - ഒലിപ്രം റോഡ്	.	Village road	0.870	3.500	3.100	0.000	0.370	0.000	0.500	0.000	0	0.000		0			6							
0293		196710050000000293	പാറക്കണ്ണി - കുമ്മനാട്ടുപാടം റോഡ്	.	.	Village road	0.500	3.300	3.100	0.000	0.330	0.000	0.170	0.000	0	0.000		0			6							



**File No.PAN/1535/2019-J8(DP)**  
**Local Body Name : Vallikkunnu Grama Panchayat**

Form :

Sub Form :

Serial No	Book Page No	Form Ref ID	Road Name	Starting Point	Ending Point	Road Type (ODR/VR)	Road Description			Surface Type					Construction Year	Protection Wall Length	Drainage Channel Length	Cost of construction from 1995	Last Maintenance Details	Remarks	Ward No	Panchayat No	WaterShed ID	Acq.Date and Book Value	Addition Date And Cost	Deduction Date And Cost	Depreciation(%)
							Length (Km)	Width (M)	Carriage Way Width (m)	Cement Concrete	Tar	Metal	Gravel	Katcha Road													
1			2	3	4	5	6	7	8	9	10	11	12	13	14	15	16	17	18	19	20	21	22	23	24	25	26
0294		196710050000000294	കൊട്ടാരത്തിൽ - കുമ്മനാട്ടുപാടം റോഡ്	പാറക്കണ്ണി - കുമ്മനാട്ടുപാടം റോഡ്	കുമ്മനാട്ടുപാടം	Village road	0.300	3.300	3.000	0.000	0.000	0.000	0.300	0.000	0	0.000		0			6						
0295		196710050000000295	മുണ്ടിയൻ ക്കാവി - കനോളിൽ റോഡ്	ഒലിപ്രം - അത്താണി റോഡ്	കനോളിൽ	Village road	0.360	3.400	3.100	0.000	0.360	0.000	0.000	0.000	0	0.000		0			6						
0296		196710050000000296	മുണ്ടിയൻ ക്കാവി - മേച്ചേരി റോഡ്	ഒലിപ്രം - അത്താണി റോഡ്	മേച്ചേരി	Village road	0.600	4.000	3.100	0.000	0.500	0.000	0.100	0.000	0	0.000		0			6						

**File No.PAN/1535/2019-J8(DP)**  
**Local Body Name : Vallikkunnu Grama Panchayat**

Form :

Sub Form :

Serial No	Book Page No	Form RefID	Road Name	Starting Point	Ending Point	Road Type (ODR/VR)	Road Description			Surface Type					Construction Year	Protection Wall Length	Drainage Channel Length	Cost of construction from 1995	Last Maintenance Details	Remarks	Ward No	Panchayat No	WaterShed ID	Ac.Date and Book Value	Addition Date And Cost	Deduction Date And Cost	Depreciation(%)
							Length (Km)	Width (M)	Carriage Way Width (m)	Cement Concrete	Tar	Metal	Gravel	Katcha Road													
1			2	3	4	5	6	7	8	9	10	11	12	13	14	15	16	17	18	19	20	21	22	23	24	25	26
0297		196710050000000297	എഫ്.എസ്.സി - പാറത്തേട് റോഡ്	ഒലിപ്രം - അത്താണി റോഡ്	പാറത്തേട്	Village road	0.220	3.200	3.000	0.000	0.000	0.000	0.220	0.000	0	0.000		0			6						
0298		196710050000000298	മുണ്ടക്കാട്ടു കുളം - കൃഷിഭവൻ റോഡ്	.	കൃഷിഭവൻ	Village road	0.500	4.000	3.100	0.000	0.290	0.000	0.210	0.000	0	0.000		0			6						
0299		196710050000000299	തച്ചിലങ്ങി - മുണ്ടക്കാട്ടു കുളം റോഡ്	മുണ്ടക്കാട്ടു കുളം - കൃഷിഭവൻ റോഡ്	മുണ്ടക്കാട്ടു കുളം	Village road	0.790	3.400	3.100	0.000	0.520	0.270	0.000	0.000	0	0.000		0			6						

**File No.PAN/1535/2019-J8(DP)**  
**Local Body Name : Vallikkunnu Grama Panchayat**

Form :

Sub Form :

Serial No	Book Page No	Form Ref ID	Road Name	Starting Point	Ending Point	Road Type (ODR/VR)	Road Description			Surface Type					Construction Year	Protection Wall Length	Drainage Channel Length	Cost of construction from 1995	Last Maintenance Details	Remarks	Ward No	Panchayat No	WaterShed ID	Ac.Date and Book Value	Addition Date And Cost	Deduction Date And Cost	Depreciation(%)
							Length (Km)	Width (M)	Carriage Way Width (m)	Cement Concrete	Tar	Metal	Gravel	Katcha Road													
1			2	3	4	5	6	7	8	9	10	11	12	13	14	15	16	17	18	19	20	21	22	23	24	25	26
0300		196710050000000300	വെള്ളെപ്പാടം - ചാളക്കണ്ടി റോഡ്	ഒലിപ്രം - അത്താണി റോഡ്	വെള്ളെപ്പാടം	Village road	0.180	3.100	3.100	0.000	0.180	0.000	0.000	0.000	0	0.180		0			6						
0301		196710050000000301	നേറ്റൂവ് സ്കൂൾ പി.എച്ച്.സി റോഡ്	ഒലിപ്രം - അത്താണി റോഡ്	പി.എച്ച്.സി	Village road	1.230	4.000	3.100	0.000	1.230	0.000	0.000	0.000	0	0.000		0			6						
0302		196710050000000302	കോലക്കാട് - താലപ്പാലിപ്പറമ്പ് റോഡ്	കോലക്കാട്	താലപ്പാലിപ്പറമ്പ്	Village road	0.100	4.200	3.000	0.000	0.000	0.000	0.100	0.000	0	0.000		0			6						

**File No.PAN/1535/2019-J8(DP)**  
**Local Body Name : Vallikkunnu Grama Panchayat**

Form :

Sub Form :

Serial No	Book Page No	Form Ref ID	Road Name	Starting Point	Ending Point	Road Type (ODR/VR)	Road Description			Surface Type					Construction Year	Protection Wall Length	Drainage Channel Length	Cost of construction from 1995	Last Maintenance Details	Remarks	Ward No	Panchayat No	WaterShed ID	Aq.Date and Book Value	Addition Date And Cost	Deduction Date And Cost	Depreciation(%)
							Length (Km)	Width (M)	Carriage Way Width (m)	Cement Concrete	Tar	Metal	Gravel	Katcha Road													
1			2	3	4	5	6	7	8	9	10	11	12	13	14	15	16	17	18	19	20	21	22	23	24	25	26
0313		196710050000000313	കുറിയപ്പാടം ശ്മശാനം റോഡ്	കുറിയപ്പാടം	ശ്മശാനം	Village road	0.350	4.000	4.000	0.080	0.000	0.050	0.220	0.000	0	0.000		0			10						
0314		196710050000000314	രവിമംഗലം - അംഗൻവാട കുറ്റിയാർച്ചിയിൽ റോഡ്	രവിമംഗലം	അധികാരിക്കോട്ട	Village road	1.000	3.600	3.000	0.000	0.285	0.000	0.715	0.000	0	0.000		0			20						
0315		196710050000000315	എം.വി.എച്ച്. എസ്.എസ്-സായിമം റോഡ്	എം.വി.എച്ച്.എസ്.എസ്-	സായിമം	Village road	0.200	3.300	3.000	0.200	0.000	0.000	0.000	0.000	0	0.000		0			17						

**File No.PAN/1535/2019-J8(DP)**  
**Local Body Name : Vallikkunnu Grama Panchayat**

Form :

Sub Form :

Serial No	Book Page No	Form RefID	Road Name	Starting Point	Ending Point	Road Type (ODR/VR)	Road Description			Surface Type					Construction Year	Protection Wall Length	Drainage Channel Length	Cost of construction from 1995	Last Maintenance Details	Remarks	Ward No	Panchayat No	WaterShed ID	Ac.Date and Book Value	Addition Date And Cost	Deduction Date And Cost	Depreciation(%)
							Length (Km)	Width (M)	Carriage Way Width (m)	Cement Concrete	Tar	Metal	Gravel	Katcha Road													
1			2	3	4	5	6	7	8	9	10	11	12	13	14	15	16	17	18	19	20	21	22	23	24	25	26
0316		196710050000000316	ബാലാതിരുത്തി അപ്രോച്ച് റോഡ്	ബാലാതിരുത്തി 1	കടലുണ്ടി റെയിൽ പാലം	Village road	1.300	3.500	3.300	0.000	0.000	0.000	0.000	1.300	0	0.000		0			4						
0318		196710050000000318	ചെമ്പുറമ്പ് - ലക്ഷംവീട് റോഡ്	എൽ.പി സ്റ്റോപ്പ് - പി.എച്ച്.സി റോഡ്	കീഴയിൽ - ചെമ്പുറമ്പ് തുടവഴി	Village road	0.110	3.000	3.000	0.000	0.000	0.000	0.110	0.000	0	0.000		0			2						
1319		196710050000000319	കച്ചോട്ടിൽ കുണ്ടാപാടം	പടിഞ്ഞാറെപള്ളി കോരാരണ്ണാരി ആശാരികൽ	കുണ്ടാപാടം	Village road	0.970	3.000	3.000	0.000	0.000	0.000	0.970	0.000	2016	0.000		200000			14	1	29/07/2009 1				

**File No.PAN/1535/2019-J8(DP)**  
**Local Body Name : Vallikkunnu Grama Panchayat**

Form :

Sub Form :

Serial No	Book Page No	FormRefID	Road Name	Starting Point	Ending Point	Road Type (ODR/VR)	Road Description			Surface Type					Construction Year	Protection Wall Length	Drainage Channel Length	Cost of construction from 1995	Last Maintenance Details	Remarks	Ward No	Panchayat No	WaterShed ID	Ac.Date and Book Value	Addition Date And Cost	Deduction Date And Cost	Depreciation(%)
							Length (Km)	Width (M)	Carriage Way Width (m)	Cement Concrete	Tar	Metal	Gravel	Katcha Road													
1			2	3	4	5	6	7	8	9	10	11	12	13	14	15	16	17	18	19	20	21	22	23	24	25	26
0320		196710050000000320	നജ്മ ഫ്ളോർമിഡ് ഡാനിൾ ഇടവഴി റോഡ്	കടലുണ്ടി ചെട്ടയാർ മാട് റോഡ്	ഇടവഴി റോഡ്	Village road	0.916	3.000	1.000	0.000	0.000	0.000	0.916	0.000	0	0.000		0			21						
1321		196710050000000321	അമ്പാടി അങ്കൻവാടി റോഡ്	അമ്പാടി അങ്കൻവാടി	അമ്പാടി ക്വാർട്ടേഴ്സ്	Village road	0.150	3.000	3.000	0.150	0.000	0.000	0.000	0.000	2000	0.000		0			21						
0322		196710050000000322	കൊങ്ങമ്പ സ്റ്റാർ കുന്യാളളി റോഡ്			Village road	1.000	3.000	3.000	0.000	0.000	0.000	1.000	0.000	2016	0.000		0									

**File No.PAN/1535/2019-J8(DP)**  
**Local Body Name : Vallikkunnu Grama Panchayat**

Form :

Sub Form :

Serial No	Book Page No	FormRefID	Road Name	Starting Point	Ending Point	Road Type (ODR/VR)	Road Description			Surface Type					Construction Year	Protection Wall Length	Drainage Channel Length	Cost of construction from 1995	Last Maintenance Details	Remarks	Ward No	Panchayat No	WaterShed ID	Ac.Date and Book Value	Addition Date And Cost	Deduction Date And Cost	Depreciation(%)
							Length (Km)	Width (M)	Carriage Way Width (m)	Cement Concrete	Tar	Metal	Gravel	Katcha Road													
1			2	3	4	5	6	7	8	9	10	11	12	13	14	15	16	17	18	19	20	21	22	23	24	25	26
0323		196710050000000323	പി എച്ച് സി മാത്തിലി റോഡ്			Village road	0.300	3.000	3.000	0.000	0.000	0.000	0.300	0.000	2016	0.000		0									
0324		196710050000000324	മുത്തേടത്ത് കുടത്തിൻെകൽ	മുത്തേടത്ത്	അത്താണിക്കൽ		1.200	3.000	3.000	0.000	0.000	0.000	1.200	0.000	2012	0.000		0									
0325		196710050000000325	നജ്മ ഫ്ലോർമിഡ് ഇടവഴി റോഡ്	കടലുണ്ടി ചെട്ടുവർ റോഡ്		Village road	0.916	916.000	3.000	0.000	0.000	0.000	0.916	0.000	0	0.000	0metre	0			21						

**File No.PAN/1535/2019-J8(DP)**  
**Local Body Name : Vallikkunnu Grama Panchayat**

Form :

Sub Form :

Serial No	Book Page No	Form Ref ID	Road Name	Starting Point	Ending Point	Road Type (ODR/VR)	Road Description			Surface Type					Construction Year	Protection Wall Length	Drainage Channel Length	Cost of construction from 1995	Last Maintenance Details	Remarks	Ward No	Panchayat No	WaterShed ID	Ac.Date and Book Value	Addition Date And Cost	Deduction Date And Cost	Depreciation(%)
							Length (Km)	Width (M)	Carriage Way Width (m)	Cement Concrete	Tar	Metal	Gravel	Katcha Road													
1			2	3	4	5	6	7	8	9	10	11	12	13	14	15	16	17	18	19	20	21	22	23	24	25	26
368 326		19671005000000326					0.400	3.000	3.000	0.000	0.000	0.400	0.000	0.000	0	0.000		0			4						
483 327		19671005000000327	പള്ളിപ്പടി അമ്മത്തൂർ റോഡ്	പള്ളിപ്പടി	പള്ളിയ		2.400	3.500	3.500	0.000	0.000	2.400	0.000	0.000	0	0.000		0			2						
386 329		19671005000000329	കിഴക്കേമല മാരാത്തയിൽ റോഡ്				0.340	3.000	3.000	0.000	0.000	0.340	0.000	0.000	0	0.000		0									



**File No.PAN/1535/2019-J8(DP)**  
**Local Body Name : Vallikkunnu Grama Panchayat**

Form :

Sub Form :

Serial No	Book Page No	FormRefID	Road Name	Starting Point	Ending Point	Road Type (ODR/VR)	Road Description			Surface Type					Construction Year	Protection Wall Length	Drainage Channel Length	Cost of construction from 1995	Last Maintenance Details	Remarks	Ward No	Panchayat No	WaterShed ID	Ac.Date and Book Value	Addition Date And Cost	Deduction Date And Cost	Depreciation(%)
							Length (Km)	Width (M)	Carriage Way Width (m)	Cement Concrete	Tar	Metal	Gravel	Katcha Road													
1			2	3	4	5	6	7	8	9	10	11	12	13	14	15	16	17	18	19	20	21	22	23	24	25	26
389	330	1967100500000000330	താലപ്പുഴപ്പാലിപ്പാമ്പലയിൽ റോഡ്	താലപ്പുഴപ്പാമ്പലയിൽ റോഡ്	.		0.110	3.000	3.000	0.000	0.000	0.110	0.000	0.000	0	0.000		0			7						
1VOL-11		1967001001000000001	അത്താണിക്കൽ - കുറിയപ്പാടം റോഡ്	അത്താണിക്കൽ	കുറിയപ്പാടം	Village road	0.800	4.000	3.100	0.000	0.800	0.000	0.000	0.000	0	0.000	0 metre	40000			11						
3VOL-11		1967001003000000001	പുത്താരത്ത് തോട് റോഡ്	.	.	Village road	0.530	4.000	3.100	0.000	0.365	0.000	0.165	0.000	0	0.000	60metre	275000			11						

**File No.PAN/1535/2019-J8(DP)**  
**Local Body Name : Vallikkunnu Grama Panchayat**

Asset register II						Form : Roads								Sub Form : Roads													
Serial No	Book Page No	Form RefID	Road Name	Starting Point	Ending Point	Road Type (ODR/VR)	Road Description			Surface Type					Construction Year	Protection Wall Length	Drainage Channel Length	Cost of construction from 1995	Last Maintenance Details	Remarks	Ward No	Panchayat No	WaterShed ID	Ac.Date and Book Value	Addition Date And Cost	Deduction Date And Cost	Depreciation(%)
							Length (Km)	Width (M)	Carriage Way Width (m)	Cement Concrete	Tar	Metal	Gravel	Katcha Road													
1			2	3	4	5	6	7	8	9	10	11	12	13	14	15	16	17	18	19	20	21	22	23	24	25	26
2	VOL-2	196700100300000002	കചേരിക്കുന്ന് - നവജീവൻ റോഡ്	.	.	Village road	0.400	4.000	3.100	0.000	0.400	0.000	0.000	0.000	0	0.000	0metre	0			11						
3	VOL-3	196700100300000003	കാടുങ്ങൽ - നവജീവൻ റോഡ്	.	.	Village road	0.400	3.000	3.000	0.000	0.000	0.000	0.400	0.000	0	0.000	0metre	0			11						
1	VOL-4	196700100400000001	റെയിൽവേ സ്റ്റേഷൻ - പൊത്തംകുഴി കോട് കുറിയപ്പാടം റോഡ്	റെയിൽവേ സ്റ്റേഷൻ	പൊത്തംകുഴി കോട്	Village road	0.350	4.000	3.400	0.000	0.330	0.000	0.020	0.000	0	0.500	0metre	0			11						

**File No.PAN/1535/2019-J8(DP)**  
**Local Body Name : Vallikkunnu Grama Panchayat**

Asset register II						Form : Roads													Sub Form : Roads								
Serial No	Book Page No	Form Ref ID	Road Name	Starting Point	Ending Point	Road Type (ODR/VR)	Road Description			Surface Type					Construction Year	Protection Wall Length	Drainage Channel Length	Cost of construction from 1995	Last Maintenance Details	Remarks	Ward No	Panchayat No	WaterShed ID	Ac.Date and Book Value	Addition Date And Cost	Deduction Date And Cost	Depreciation(%)
							Length (Km)	Width (M)	Carriage Way Width (m)	Cement Concrete	Tar	Metal	Gravel	Katcha Road													
1			2	3	4	5	6	7	8	9	10	11	12	13	14	15	16	17	18	19	20	21	22	23	24	25	26
2	Vol-4 2	196700100400000002	പുളിക്കൽ റോഡ്	.	.	Village road	0.100	3.000	3.000	0.000	0.000	0.100	0.000	0.000	0	0.000	0metre	0			11						
3	Vol-4 3	196700100400000003	പോത്തുകുഴി കൊട് സബ് സെന്റർ റോഡ്	പോത്തുകുഴി കൊട്	റെയിൽവേ സ്റ്റേഷൻ	Village road	0.350	3.000	3.000	0.000	0.000	0.000	0.350	0.000	0	0.000	0metre	0			11						
9	Vol-6 1	1967001005000000001	ഹംസ റോജി റോഡ്	അനങ്ങാടി റോഡ്		Village road	0.150	2.750	2.750	0.000	0.000	0.000	0.150	0.000	0	0.000	0metre	0			22						

**File No.PAN/1535/2019-J8(DP)**  
**Local Body Name : Vallikkunnu Grama Panchayat**

Asset register II						Form : Roads										Sub Form : Roads											
Serial No	Book Page No	Form RefID	Road Name	Starting Point	Ending Point	Road Type (ODR/VR)	Road Description			Surface Type					Construction Year	Protection Wall Length	Drainage Channel Length	Cost of construction from 1995	Last Maintenance Details	Remarks	Ward No	Panchayat No	WaterShed ID	Ac.Date and Book Value	Addition Date And Cost	Deduction Date And Cost	Depreciation(%)
							Length (Km)	Width (M)	Carriage Way Width (m)	Cement Concrete	Tar	Metal	Gravel	Katcha Road													
1			2	3	4	5	6	7	8	9	10	11	12	13	14	15	16	17	18	19	20	21	22	23	24	25	26
10vol- p 2		1967001005000000002	ആനങ്ങാടി ബീച്ച് റോഡ്	ആനങ്ങാടി റോഡ്	ബീച്ച്	Village road	0.250	4.100	3.100	0.000	0.250	0.000	0.000	0.000	0	0.000	0metre	0			22						
3vol- p 3		1967001005000000003	കുരിക്കൽ റോഡ്	ഹിഷറീസ് സ്കൂൾ തുടങ്ങി റോഡ്		Village road	0.180	2.700	2.700	0.000	0.000	0.000	0.180	0.000	0	0.000	0metre	0			22						
12vol- p 1		1967001006000000001	അബ്ദേക്കർ - ഹരിജിൻ കോളനി റോഡ്			Village road	1.390	4.000	3.100	0.000	0.900	0.000	0.000	0.000	0	0.000	0metre	0			22						

**File No.PAN/1535/2019-J8(DP)**  
**Local Body Name : Vallikkunnu Grama Panchayat**

Asset register II						Form : Roads								Sub Form : Roads													
Serial No	Book Page Rec No	FormRefID	Road Name	Starting Point	Ending Point	Road Type (ODR/VR)	Road Description			Surface Type					Construction Year	Protection Wall Length	Drainage Channel Length	Cost of construction from 1995	Last Maintenance Details	Remarks	Ward No	Panchayat No	WaterShed ID	Ac.Date and Book Value	Addition Date And Cost	Deduction Date And Cost	Depreciation(%)
							Length (Km)	Width (M)	Carriage Way Width (m)	Cement Concrete	Tar	Metal	Gravel	Katcha Road													
1			2	3	4	5	6	7	8	9	10	11	12	13	14	15	16	17	18	19	20	21	22	23	24	25	26
32vol-121		19670010120000001	കുരിയപ്പാടം - ആനപ്പടി റെയിൽവേ ലൈൻ റോഡ്	കുരിയപ്പാടം	ആനപ്പടി റെയിൽവേ ലൈൻ	Village road	1.300	3.300	3.100	0.000	1.300	0.000	0.000	0.000	0	0.000	0metre	0			10						
33vol-122		19670010120000002	തെക്കേആനപ്പടി-ചാലിപ്പാടം റോഡ്	തെക്കേആനപ്പടി	ചാലിപ്പാടം	Village road	0.250	4.000	4.000	0.000	0.000	0.000	0.250	0.000	0	0.000	0metre	0			10						
35vol-131		19670010130000001	കളുതീപറമ്പ് - പൊട്ടാകുഴി റോഡ്	കളുതീപറമ്പ്	പൊട്ടാകുഴി	Village road	1.700	4.000	3.100	0.000	1.570	0.052	0.078	0.000	0	0.000	0metre	250000			10						

**File No.PAN/1535/2019-J8(DP)**  
**Local Body Name : Vallikkunnu Grama Panchayat**

Asset register II						Form : Roads								Sub Form : Roads													
Serial No	Book Page Rec No	FormRefID	Road Name	Starting Point	Ending Point	Road Type (ODR/VR)	Road Description			Surface Type					Construction Year	Protection Wall Length	Drainage Channel Length	Cost of construction from 1995	Last Maintenance Details	Remarks	Ward No	Panchayat No	WaterShed ID	Ac.Date and Book Value	Addition Date And Cost	Deduction Date And Cost	Depreciation(%)
							Length (Km)	Width (M)	Carriage Way Width (m)	Cement Concrete	Tar	Metal	Gravel	Katcha Road													
1			2	3	4	5	6	7	8	9	10	11	12	13	14	15	16	17	18	19	20	21	22	23	24	25	26
97	Vol-34 1	196700103400000001	ആനയാറങ്ങാടി - ആനയാറ്റിൽ റോഡ്	ആനയാറങ്ങാടി	കോട്ടപ്പടി റോഡ്	Village road	0.215	3.650	3.650	0.000	0.000	0.000	0.215	0.000	0	0.000	0metre	0			5						
98	Vol-34 2	196700103400000002	കോട്ട അംഗൻവാട - കോട്ടക്കടവ് റോഡ്	കോട്ട	കോട്ടക്കടവ്	Village road	0.050	2.400	2.400	0.000	0.000	0.000	0.000	0.050	0	0.000	0metre	0			5						
99	Vol-34 3	196700103400000003	തെക്കപ്പാടം - കോട്ടപറമ്പ് റോഡ്	തെക്കപ്പാടം	കോട്ടപറമ്പ്	Village road	0.550	3.100	3.000	0.000	0.550	0.000	0.000	0.000	0	0.000	0metre	0			5						

**File No.PAN/1535/2019-J8(DP)**  
**Local Body Name : Vallikkunnu Grama Panchayat**

Asset register II						Form : Roads										Sub Form : Roads											
Serial No	Book Page Rec No	FormRefID	Road Name	Starting Point	Ending Point	Road Type (ODR/VR)	Road Description			Surface Type					Construction Year	Protection Wall Length	Drainage Channel Length	Cost of construction from 1995	Last Maintenance Details	Remarks	Ward No	Panchayat No	WaterShed ID	Ac.Date and Book Value	Addition Date And Cost	Deduction Date And Cost	Depreciation(%)
							Length (Km)	Width (M)	Carriage Way Width (m)	Cement Concrete	Tar	Metal	Gravel	Katcha Road													
1			2	3	4	5	6	7	8	9	10	11	12	13	14	15	16	17	18	19	20	21	22	23	24	25	26
10vol-351		1967001035000000001	ആനയാറങ്ങാടി - ശാസ്താസ്കുൾ-നീറകൈതക്കോട്ട റോഡ്	നീറകൈതക്കോട്ട	ശാസ്താസ്കുൾ	Village road	0.800	3.720	2.600	0.000	0.800	0.000	0.000	0.000	0	0.000	0metre	0			5						
10vol-352		1967001035000000002	തെക്കേപ്പാടം - എളുഞ്ചേരി റോഡ്	തെക്കേപ്പാടം	എളുഞ്ചേരി	Village road	0.230	3.900	3.100	0.000	0.000	0.000	0.230	0.000	0	0.120	0metre	0			5						
10vol-353		1967001035000000003	വെട്ടിയായിൽ തുടവഴി കോട്ടപ്പുറമ്പ് റോഡ്	വെട്ടിയായിൽ	കോട്ടപ്പുറമ്പ്	Village road	0.250	3.000	3.000	0.000	0.000	0.025	0.225	0.000	0	0.000	0metre	0			5						

**File No.PAN/1535/2019-J8(DP)**  
**Local Body Name : Vallikkunnu Grama Panchayat**

Asset register II						Form : Roads								Sub Form : Roads													
Serial No	Book Page Rec No	FormRefID	Road Name	Starting Point	Ending Point	Road Type (ODR/VR)	Road Description			Surface Type					Construction Year	Protection Wall Length	Drainage Channel Length	Cost of construction from 1995	Last Maintenance Details	Remarks	Ward No	Panchayat No	WaterShed ID	Ac.Date and Book Value	Addition Date And Cost	Deduction Date And Cost	Depreciation(%)
							Length (Km)	Width (M)	Carriage Way Width (m)	Cement Concrete	Tar	Metal	Gravel	Katcha Road													
1			2	3	4	5	6	7	8	9	10	11	12	13	14	15	16	17	18	19	20	21	22	23	24	25	26
10701-361		1967001036000000001	ആനയാറങ്ങാടി താലപ്പാലി പാമ്പ് റോഡ്	ആനയാറങ്ങാടി	താലപ്പാലി പാമ്പ്	Village road	1.330	4.000	3.000	0.000	1.090	0.000	0.240	0.000	0	1.090	0metre	250000		Tar road 414 sq.m- Metal road 680 sq.m	5						
10701-362		1967001036000000002	കാരിരിപ്പാടം - ശാസ്തസ്കുൾ റോഡ്	കാരിരിപ്പാടം കോട്ടപാമ്പ് റോഡ്	ശാസ്തസ്കുൾ	Village road	0.215	3.100	3.000	0.000	0.000	0.000	0.215	0.000	0	0.000	0metre	0			5						
10701-363		1967001036000000003	നിറക്കൈ തക്കോട്ട റോഡ്	നിറക്കൈ തക്കോട്ട		Village road	1.800	4.700	3.100	0.000	1.800	0.000	0.000	0.000	0	2.500	0metre	0			5						



**File No.PAN/1535/2019-J8(DP)**  
**Local Body Name : Vallikkunnu Grama Panchayat**

Asset register II		Form : Roads													Sub Form : Roads												
Serial No	Book Page Rec No	FormRefID	Road Name	Starting Point	Ending Point	Road Type (ODR/VR)	Road Description			Surface Type					Construction Year	Protection Wall Length	Drainage Channel Length	Cost of construction from 1995	Last Maintenance Details	Remarks	Ward No	Panchayat No	WaterShed ID	Ac.Date and Book Value	Addition Date And Cost	Deduction Date And Cost	Depreciation(%)
							Length (Km)	Width (M)	Carriage Way Width (m)	Cement Concrete	Tar	Metal	Gravel	Katcha Road													
1			2	3	4	5	6	7	8	9	10	11	12	13	14	15	16	17	18	19	20	21	22	23	24	25	26
10701-371		196700103700000001	കോട്ടപറമ്പ് - തൈക്കോപ്പാടം റോഡ്	കോട്ടപറമ്പ്	തൈക്കോപ്പാടം	Village road	0.850	3.100	3.000	0.000	0.000	0.075	0.775	0.000	0	0.000	0metre	100000			5						
10701-372		196700103700000002	കൊല്ലോടത്ത് ഇടവഴി റോഡ്	തൈക്കോപ്പാടം	താലൂക്കു പാലി പറമ്പ് റോഡ്	Village road	0.310	3.100	3.000	0.000	0.000	0.000	0.310	0.000	0	0.000	0metre	200000			5						
10701-373		196700103700000003	അമ്പലപ്പടി-കോട്ടത്തറ റോഡ്	അമ്പലപ്പടി	കോട്ടപ്പടി	Village road	1.000	3.000	3.000	0.000	0.000	0.000	1.000	0.000	0	0.000	0metre	0			5						

**File No.PAN/1535/2019-J8(DP)**  
**Local Body Name : Vallikkunnu Grama Panchayat**

Asset register II						Form : Roads								Sub Form : Roads													
Serial No	Book Page Rec No	Form RefID	Road Name	Starting Point	Ending Point	Road Type (ODR/VR)	Road Description			Surface Type					Construction Year	Protection Wall Length	Drainage Channel Length	Cost of construction from 1995	Last Maintenance Details	Remarks	Ward No	Panchayat No	WaterShed ID	Aq.Date and Book Value	Addition Date And Cost	Deduction Date And Cost	Depreciation(%)
							Length (Km)	Width (M)	Carriage Way Width (m)	Cement Concrete	Tar	Metal	Gravel	Katcha Road													
1			2	3	4	5	6	7	8	9	10	11	12	13	14	15	16	17	18	19	20	21	22	23	24	25	26
10901-381		196700103800000001	കാരിതപാടം കോട്ടപറമ്പ് റോഡ്	കാരേരി പാടം	കോട്ടപറമ്പ്	Village road	0.315	2.700	2.700	0.000	0.285	0.000	0.030	0.000	0	0.000	0metre	395000			5						
13701-471		196700104700000001	ബാംഗ്ലാവീൽ തുടവഴി റോഡ്	ഉഷാഭനപ്പുഴ	രേയിൽ വേലൈൻ	Village road	0.650	4.000	3.000	0.000	0.080	0.000	0.190	0.380	0	0.000	0metre	0			20						
13701-472		196700104700000002	റോഡ്	പി.ഡബ്ല്യു.ഡി റോഡ്	നെല്ലാ തിപ്പാ	Village road	0.100	1.000	0.850	0.000	0.000	0.000	0.100	0.000	0	0.000	0metre	0			20						

**File No.PAN/1535/2019-J8(DP)**  
**Local Body Name : Vallikkunnu Grama Panchayat**

Asset register II		Form : Roads													Sub Form : Roads												
Serial No	Book Page Rec No	Form RefID	Road Name	Starting Point	Ending Point	Road Type (ODR/VR)	Road Description			Surface Type					Construction Year	Protection Wall Length	Drainage Channel Length	Cost of construction from 1995	Last Maintenance Details	Remarks	Ward No	Panchayat No	WaterShed ID	Ac.Date and Book Value	Addition Date And Cost	Deduction Date And Cost	Depreciation(%)
							Length (Km)	Width (M)	Carriage Way Width (m)	Cement Concrete	Tar	Metal	Gravel	Katcha Road													
1			2	3	4	5	6	7	8	9	10	11	12	13	14	15	16	17	18	19	20	21	22	23	24	25	26
13701-473		196700104700000003	വിഷ്ണു ശാല - കണ്ടാചിറ റോഡ്	പരപ്പന അടിക്കോട്ട റോഡ്	അടിക്കോട്ട	Village road	0.460	3.100	3.000	0.000	0.000	0.200	0.260	0.000	0	0.000	0metre	0			20						
13701-481		196700104800000001	അടിക്കോട്ട നരിക്കുറ്റി റോഡ്	രെയിൽവേ റോഡ്	നരിക്കുറ്റി	Village road	0.320	3.100	3.000	0.000	0.220	0.000	0.100	0.000	0	0.000	0metre	0			20						
13701-482		196700104800000002	ജി.യു.പി.എസ്. രെയിൽവേ ലൈൻ റോഡ്	ജി.യു.പി.എസ്. സ്കൂൾ	നരിക്കുറ്റി	Village road	0.650	3.000	3.000	0.100	0.550	0.000	0.000	0.000	0	0.000	0metre	0			20						

**File No.PAN/1535/2019-J8(DP)**  
**Asset Register Report -Form5-Extract of Digital Register**

Local Body Name : Vallikkunnu Grama Panchayat

Form : Culverts and Bridges

Sub Form : Culverts and Bridges

Serial No	Book Page Rec No	FormRefID	Structure Type	Form3RefD	Road Name	Location (Chainage)	Construction Year	Construction Material				Length (m)	Width (m)	No of spans	Foot path Width (m)	Cost of construction from 1995	Last Maintenance Details	Remarks	Ward No	Panchayat No	WaterShed ID	Ac. Date and Book Value	Addition Date and Cost	Deduction date and Cost	Depreciation(%)
								Cement Concrete	Rubble masonry	Steel	Wood														
1			2A	2B	2	3	4	5	6	7	8	9	10	11	12	13	14	15	16	17	18	19	20	21	22
01		19671005000000000001	Culverts		പോത്തുകുഴിക്കടലിന്റെ തുറ	50.000 metre		No	No	No	No				0.900		0								
02		19671005000000000002	Others		പരുത്തിക്കാട് ജൂ.മ പള്ളി വടശ്ശേരി പാടം പാത്ത് വേ	204.000 metre		Yes	No	No	No				74.000		114		9						

**File No.PAN/1535/2019-J8(DP)**  
 Local Body Name : Vallikkunnu Grama Panchayat

Form : Culverts and Bridges

Sub Form : Culverts and Bridges

Serial No	Book Page Rec No	FormRefID	Structure Type	Form3RefD	Road Name	Location (Chainage)	Construction Year	Construction Material				Length (m)	Width (m)	No of spans	Foot path Width (m)	Cost of construction from 1995	Last Maintenance Details	Remarks	Ward No	Panchayat No	WaterShed ID	Ac. Date and Book Value	Addition Date and Cost	Deduction date and Cost	Depreciation(%)
								Cement Concrete	Rubble masonry	Steel	Wood														
1			2A	2B	2	3	4	5	6	7	8	9	10	11	12	13	14	15	16	17	18	19	20	21	22
03		1967100500000000003	Others		പരുത്തിക്കാട് പള്ളി - ആരോഴി പാടം പാത്ത് വേ	166.000 metre		No	No	No	No						0		9						
04		1967100500000000004	Others		പരുത്തിക്കാട് സ്കൂൾ - കൈപ്പുറം എട്ടുപാത്ത്	160.000 metre		No	No	No	No				160.000		0		9						

Supervisor's Signature

**File No.PAN/1535/2019-J8(DP)**  
 Local Body Name : Vallikkunnu Grama Panchayat

Form : Culverts and Bridges

Sub Form : Culverts and Bridges

Serial No	Book Page Rec No	FormRefID	Structure Type	Form3RefD	Road Name	Location (Chainage)	Construction Year	Construction Material				Length (m)	Width (m)	No of spans	Foot path Width (m)	Cost of construction from 1995	Last Maintenance Details	Remarks	Ward No	Panchayat No	WaterShed ID	Ac. Date and Book Value	Addition Date and Cost	Deduction date and Cost	Depreciation(%)
								Cement Concrete	Rubble masonry	Steel	Wood														
1			2A	2B	2	3	4	5	6	7	8	9	10	11	12	13	14	15	16	17	18	19	20	21	22
5	5	19671005000000000005	Others		ഹരിജൻ കോളനി റെയിൽവേ ലൈൻ ഫുട്ട്പാത്ത്, ഡ്രൈനേജ്	25.000 metre		Yes	No	No	No				1.200		0		22						
6	6	19671005000000000006	Others		ഫുട്ട്പാത്ത്, ഡ്രൈനേജ്	35.000 metre		Yes	No	No	No				1.200		0		22						

Supervisor's Signature

**File No.PAN/1535/2019-J8(DP)**  
 Local Body Name : Vallikkunnu Grama Panchayat

Form : Culverts and Bridges

Sub Form : Culverts and Bridges

Serial No	Book Page Rec No	FormRefID	Structure Type	Form3RefD	Road Name	Location (Chainage)	Construction Year	Construction Material				Length (m)	Width (m)	No of spans	Foot path Width (m)	Cost of construction from 1995	Last Maintenance Details	Remarks	Ward No	Panchayat No	WaterShed ID	Ac. Date and Book Value	Addition Date and Cost	Deduction date and Cost	Depreciation(%)
								Cement Concrete	Rubble masonry	Steel	Wood														
1			2A	2B	2	3	4	5	6	7	8	9	10	11	12	13	14	15	16	17	18	19	20	21	22
67		1967100500000000007	Others		കക്ക തൊടി - പുതിയാ നങ്ങൾ ഫുട്ട്പാ ത്ത്,	40.000 metre		Yes	No	No	No				1.200		0		22						
08		1967100500000000008	Bridges		മുണ്ടക്ക ടടുക്കുളം - ചാലിപ്പു റ്റും തോട നടപ്പാലം	0.000		No	No	No	No		1.600				0		10						

Supervisor's Signature

**File No.PAN/1535/2019-J8(DP)**  
 Local Body Name : Vallikkunnu Grama Panchayat

Form : Culverts and Bridges

Sub Form : Culverts and Bridges

Serial No	Book Page Rec No	FormRefID	Structure Type	Form3RefD	Road Name	Location (Chainage)	Construction Year	Construction Material				Length (m)	Width (m)	No of spans	Foot path Width (m)	Cost of construction from 1995	Last Maintenance Details	Remarks	Ward No	Panchayat No	WaterShed ID	Ac. Date and Book Value	Addition Date and Cost	Deduction date and Cost	Depreciation(%)
								Cement Concrete	Rubble masonry	Steel	Wood														
1			2A	2B	2	3	4	5	6	7	8	9	10	11	12	13	14	15	16	17	18	19	20	21	22
09		196710050000000009	Bridges		കുരിയപ്പടം - ചാലിപ്പടം റോഡ് നടപ്പാലം	0.000		Yes	No	No	No	4.000	4.000				0		10						
010		196710050000000010	Bridges		പറോൽ താട് നടപ്പാലം	0.000		No	No	No	No	3.000	3.000				0		10						

Supervisor's Signature



**File No.PAN/1535/2019-J8(DP)**  
Local Body Name : Vallikkunnu Grama Panchayat

Form : Culverts and Bridges

Sub Form : Culverts and Bridges

Serial No	Book Page Rec No	FormRefID	Structure Type	Form3RefD	Road Name	Location (Chainage)	Construction Year	Construction Material				Length (m)	Width (m)	No of spans	Foot path Width (m)	Cost of construction from 1995	Last Maintenance Details	Remarks	Ward No	Panchayat No	WaterShed ID	Ac. Date and Book Value	Addition Date and Cost	Deduction date and Cost	Depreciation(%)
								Cement Concrete	Rubble masonry	Steel	Wood														
1			2A	2B	2	3	4	5	6	7	8	9	10	11	12	13	14	15	16	17	18	19	20	21	22
0	11	196710050000000011	Culverts		കരിപ്പാതയുടെ കരിവർട്ടിക്	0.000		No	No	No	No		3.400				0		4						
0	12	196710050000000012	Others		വെള്ളപ്പൊക്ക പാറാടത്തോട്	0.000		No	No	No	No						0		6						

**File No.PAN/1535/2019-J8(DP)**  
Local Body Name : Vallikkunnu Grama Panchayat

Form : Culverts and Bridges

Sub Form : Culverts and Bridges

Serial No	Book Page Rec No	FormRefID	Structure Type	Form3RefD	Road Name	Location (Chainage)	Construction Year	Construction Material				Length (m)	Width (m)	No of spans	Foot path Width (m)	Cost of construction from 1995	Last Maintenance Details	Remarks	Ward No	Panchayat No	WaterShed ID	Ac. Date and Book Value	Addition Date and Cost	Deduction date and Cost	Depreciation(%)
								Cement Concrete	Rubble masonry	Steel	Wood														
1			2A	2B	2	3	4	5	6	7	8	9	10	11	12	13	14	15	16	17	18	19	20	21	22
0	13	196710050000000013	Culverts		തയ്യൂരിൽതോട് കശവേരിട്ട്	0.000		No	No	No	No		4.000				0		1						
0	14	196710050000000014	Bridges		കീഴയിൽ പാലം	0.000		No	No	No	No	4.000	2.500				0		2						

**File No.PAN/1535/2019-J8(DP)**  
 Local Body Name : Vallikkunnu Grama Panchayat

Form : Culverts and Bridges

Sub Form : Culverts and Bridges

Serial No	Book Page Rec No	FormRefID	Structure Type	Form3RefD	Road Name	Location (Chainage)	Construction Year	Construction Material				Length (m)	Width (m)	No of spans	Foot path Width (m)	Cost of construction from 1995	Last Maintenance Details	Remarks	Ward No	Panchayat No	WaterShed ID	Ac. Date and Book Value	Addition Date and Cost	Deduction date and Cost	Depreciation(%)
								Cement Concrete	Rubble masonry	Steel	Wood														
1			2A	2B	2	3	4	5	6	7	8	9	10	11	12	13	14	15	16	17	18	19	20	21	22
0	15	196710050000000015	Bridges		ചെറുതിരുത്തലിനു പുലം	0.000 metre	113	No	No	No	No	43.000	2.000				114		4						
1	16	196710050000000016	Others		റെയിൽവേ സ്റ്റേഷൻ പുക്കെ ട്രാപ്പിംഗ് പാത	300.000 metre	109	No	No	No	No		2.000	300.000			0	.	16						

**File No.PAN/1535/2019-J8(DP)**  
 Local Body Name : Vallikkunnu Grama Panchayat

Form : Culverts and Bridges

Sub Form : Culverts and Bridges

Serial No	Book Page Rec No	FormRefID	Structure Type	Form3RefD	Road Name	Location (Chainage)	Construction Year	Construction Material				Length (m)	Width (m)	No of spans	Foot path Width (m)	Cost of construction from 1995	Last Maintenance Details	Remarks	Ward No	Panchayat No	WaterShed ID	Ac. Date and Book Value	Addition Date and Cost	Deduction date and Cost	Depreciation(%)
								Cement Concrete	Rubble masonry	Steel	Wood														
1			2A	2B	2	3	4	5	6	7	8	9	10	11	12	13	14	15	16	17	18	19	20	21	22
0	17	196710050000000017	Others		കുണ്ടിലക്കോട് ഡ്രൈനേജ്	0.000 metre	118	No	No	No	No	40.000	0.600				2								
4	vol-1 304 1	196700130400000001	Bridges		ബാലതിരുത്തുപാലം	146.000 metre		Yes	No	No	No	146.000	3.300	1			0	Snap 2 m	4						

**File No.PAN/1535/2019-J8(DP)**  
Local Body Name : Vallikkunnu Grama Panchayat

Asset register II

Form : Culverts and Bridges

Sub Form : Culverts and Bridges

Serial No	Book Page Rec No	FormRefID	Structure Type	Form3RefD	Road Name	Location (Chainage)	Construction Year	Construction Material				Length (m)	Width (m)	No of spans	Foot path Width (m)	Cost of construction from 1995	Last Maintenance Details	Remarks	Ward No	Panchayat No	WaterShed ID	Ac. Date and Book Value	Addition Date and Cost	Deduction date and Cost	Depreciation(%)
								Cement Concrete	Rubble masonry	Steel	Wood														
1			2A	2B	2	3	4	5	6	7	8	9	10	11	12	13	14	15	16	17	18	19	20	21	22
5	vol-1 305 1	196700130500000001	Culverts		നടുത്തക്കൽ പുഞ്ചപാടം	0.000		Yes	No	No	No	4.300	2.000	2			0								
6	vol-1 306 1	196700130600000001	Culverts		ബാലതിരുത്തുപാടം	373.000 metre		Yes	No	No	Yes	9.000	1.500	1			0	Snap 3.5							

**File No.PAN/1535/2019-J8(DP)**  
Local Body Name : Vallikkunnu Grama Panchayat

Asset register II

Form : Culverts and Bridges

Sub Form : Culverts and Bridges

Serial No	Book Page Rec No	FormRefID	Structure Type	Form3RefD	Road Name	Location (Chainage)	Construction Year	Construction Material				Length (m)	Width (m)	No of spans	Foot path Width (m)	Cost of construction from 1995	Last Maintenance Details	Remarks	Ward No	Panchayat No	WaterShed ID	Ac. Date and Book Value	Addition Date and Cost	Deduction date and Cost	Depreciation(%)
								Cement Concrete	Rubble masonry	Steel	Wood														
1			2A	2B	2	3	4	5	6	7	8	9	10	11	12	13	14	15	16	17	18	19	20	21	22
7	vol-1 307 1	196700130700000001	Culverts		മടവമ്പാടം ജുമാമസ്ജിദ് റെയിൽവേ സ്റ്റേഷൻ	351.000 metre		Yes	No	No	Yes	5.000	1.500				0								
11	vol-1 311 1	196700131100000001	Culverts		ചാലിപാടം കീരപല്ലി തോട്ടുവരമ്പ്	98.600 metre		Yes	No	No	Yes	2.100	2.000	1	1.000		0								

**File No.PAN/1535/2019-J8(DP)**  
Local Body Name : Vallikkunnu Grama Panchayat

Asset register II

Form : Culverts and Bridges

Sub Form : Culverts and Bridges

Serial No	Book Page Rec No	FormRefID	Structure Type	Form3RefD	Road Name	Location (Chainage)	Construction Year	Construction Material				Length (m)	Width (m)	No of spans	Foot path Width (m)	Cost of construction from 1995	Last Maintenance Details	Remarks	Ward No	Panchayat No	WaterShed ID	Ac. Date and Book Value	Addition Date and Cost	Deduction date and Cost	Depreciation(%)
								Cement Concrete	Rubble masonry	Steel	Wood														
1			2A	2B	2	3	4	5	6	7	8	9	10	11	12	13	14	15	16	17	18	19	20	21	22
12	vol-1 312 1	19670013120000001	Culverts		കന്നി കുളങ്ങര കുഴിക്ക് തുടവഴി	0.000		Yes	No	No	No	2.100	1.200	1			0								

Supervisor's Signature

**File No.PAN/1535/2019-J8(DP)**  
**Asset Register Report -Form4-Extract of Digital Register**

**Local Body Name : Vallikkunnu Grama Panchayat**

**Form : Lanes**

**Sub Form : Lanes**

Serial No	Book Page Rec No	FormRefID	Lane Name	Starting Point	Ending Point	Description		Surface Type				Protection Wall Length(km)	Cost of construction from 1995	Last Maintenance Details	Remarks	Ward No	Panchayat No	WaterShed ID	Ac. Date and Book value	Addition Date and Cost	Deduction Date and Cost	Depreciation(%)
						Length (Km)	Width(m)	Cement(km)	Metal(km)	Gravel(km)	Katcha Road(km)											
1			2	3	4	5	6	7	8	9	10	11	12	13	14	15	16	17	18	19	20	21
75	1	196710050000000001	പുതുപ്പുറമ്പ് ഇടവഴി	ഹംസ ഹാജി റോഡ്		0.240	1.2000	0.0000	0.0000	0.2400	0.0000	0.0000				22						
76	2	196710050000000002	ഹരിജൻ കോളനി റെയിൽവേ ലൈൻ ഫുട്ട്പാത്ത്	ഹരിജൻ കോളനി	റെയിൽവേ ലൈൻ	0.025	1.2500	0.0250	0.0000	0.0000	0.0000	0.0000				22						

Supervisor's Signature



**File No.PAN/1535/2019-J8(DP)**  
**Local Body Name : Vallikkunnu Grama Panchayat**

Form : Lanes

Sub Form : Lanes

Serial No	Book Page Rec No	FormRefID	Lane Name	Starting Point	Ending Point	Description		Surface Type				Protection Wall Length(km)	Cost of construction from 1995	Last Maintenance Details	Remarks	Ward No	Panchayat No	WaterShed ID	Aq. Date and Book value	Addition Date and Cost	Deduction Date and Cost	Depreciation(%)
						Length (Km)	Width (m)	Cement(km)	Metal(km)	Gravel(km)	Katcha Road(km)											
1			2	3	4	5	6	7	8	9	10	11	12	13	14	15	16	17	18	19	20	21
77	3	1967100500000000003	കുണ്ടിൾതൊടി കൊന്നംകുഴി തോടി	കുണ്ടിൾതൊടി	കൊന്നംകുഴി	2.000	1.8000	0.0000	2.0000	0.0000	0.0000	0.6000				22						
78	4	1967100500000000004	ഹരിജൻകോളനി - ഫുട്ട്പാത്ത് കം ഡ്രൈനേജ്	ഹരിജൻകോളനി	കൊന്നംകുഴി തോട്	0.035	1.2000	0.0350	0.0000	0.0000	0.0000	0.0000				22						
79	5	1967100500000000005	ഹരിജൻകോളനി - അംഗൻവാടി ഡ്രൈനേജ് കം	ഹരിജൻകോളനി	അംഗൻവാടി	0.350	1.2000	0.0000	0.0000	0.3500	0.0000	0.0350				22						

Supervisor's Signature

**File No.PAN/1535/2019-J8(DP)**  
**Local Body Name : Vallikkunnu Grama Panchayat**

Form : Lanes

Sub Form : Lanes

Serial No	Book Page Rec No	FormRefID	Lane Name	Starting Point	Ending Point	Description		Surface Type				Protection Wall Length(km)	Cost of construction from 1995	Last Maintenance Details	Remarks	Ward No	Panchayat No	WaterShed ID	Ac. Date and Book value	Addition Date and Cost	Deduction Date and Cost	Depreciation(%)
						Length (Km)	Width (m)	Cement(km)	Metal(km)	Gravel(km)	Katcha Road(km)											
1			2	3	4	5	6	7	8	9	10	11	12	13	14	15	16	17	18	19	20	21
80	6	196710050000000006	കക്കാതൊടി - പുത്തിയാനങ്ങൽ ഫുട്പാത്ത്	കക്കാതൊടി	പുത്തിയാനങ്ങൽ	0.040	1.2000	0.0000	0.0000	0.0400	0.0000	0.0000				22						
62	7	196710050000000007	കക്കാതൊടി കോളനി ഇടവഴി	കക്കാതൊടി	കോളനി	0.150	1.2000	0.0000	0.0000	0.1500	0.0000	0.0000				22						
63	8	196710050000000008	മുക്കത്തക്കടവ് - പഴയപാലം പാത്തവേ	മുക്കത്തക്കടവ്	പഴയപാലം	0.150	1.8000	0.0000	0.0000	0.1500	0.0000	0.0000				8						

Supervisor's Signature

**File No.PAN/1535/2019-J8(DP)**  
**Local Body Name : Vallikkunnu Grama Panchayat**

Form : Lanes

Sub Form : Lanes

Serial No	Book Page Rec No	FormRefID	Lane Name	Starting Point	Ending Point	Description		Surface Type					Protection Wall Length(km)	Cost of construction from 1995	Last Maintenance Details	Remarks	Ward No	Panchayat No	WaterShed ID	Ac. Date and Book value	Addition Date and Cost	Deduction Date and Cost	Depreciation(%)
						Length (Km)	Width (m)	Cement(km)	Metal(km)	Gravel(km)	Katcha Road(km)												
1			2	3	4	5	6	7	8	9	10	11	12	13	14	15	16	17	18	19	20	21	
64	9	196710050000000009	രാമൻകുനത്ത കോളനി ഫുട്പാത്ത് 1	ഒലിപ്രം-മുക്കത്തക്കടവ്	രാമൻകുനത്ത കോളനി	0.090	1.2000	0.0900	0.0000	0.0000	0.0000	0.0000				8							
65	10	196710050000000010	രാമൻകുനത്ത കോളനി ഫുട്പാത്ത് 2	ഒലിപ്രം - മുക്കത്തക്കടവി റോഡ്	രാമൻകുനത്ത കോളനി	0.220	1.2000	0.1300	0.0000	0.0900	0.0000	0.0000				8							
66	11	196710050000000011	പോകര - മേലേകോഴിപ്പള്ളി ഇടവഴി	പോകര	മേലേകോഴിപ്പള്ളി	0.240	0.9000	0.0000	0.0000	0.2400	0.0000	0.0000				8							

Supervisor's Signature

**File No.PAN/1535/2019-J8(DP)**  
**Local Body Name : Vallikkunnu Grama Panchayat**

Form : Lanes

Sub Form : Lanes

Serial No	Book Page Rec No	FormRefID	Lane Name	Starting Point	Ending Point	Description		Surface Type				Protection Wall Length(km)	Cost of construction from 1995	Last Maintenance Details	Remarks	Ward No	Panchayat No	WaterShed ID	Ac. Date and Book value	Addition Date and Cost	Deduction Date and Cost	Depreciation(%)
						Length (Km)	Width (m)	Cement(km)	Metal(km)	Gravel(km)	Katcha Road(km)											
1			2	3	4	5	6	7	8	9	10	11	12	13	14	15	16	17	18	19	20	21
67	12	196710050000000012	നാലാംതറ-കീരൻ വല്ലി ഫുട്പാത്ത്	ഒലിപ്രം തിരുത്തി റോഡ്	കീരംവല്ലി	0.900	1.4000	0.0000	0.0000	0.9000	0.0000	0.0000				8						
56	13	196710050000000013	ഒലിപ്രം അയ്യപ്പൻകാവ് എ.കെ.ജി	ഒലിപ്രം	എ.കെ.ജി മന്ദിരം	0.200	0.9000	0.0000	0.0000	0.2000	0.0000	0.0000				8						
57	14	196710050000000014	സൊസൈറ്റി - തിരുത്തി മുത്തപ്പൻകാവ്	സൊസൈറ്റി റോഡ്	തിരുത്തി മുത്തപ്പൻകാവ്	0.150	0.9000	0.0000	0.0000	0.1500	0.0000	0.0000				8						

Supervisor's Signature

**File No.PAN/1535/2019-J8(DP)**  
**Local Body Name : Vallikkunnu Grama Panchayat**

Form : Lanes

Sub Form : Lanes

Serial No	Book Page Rec No	FormRefID	Lane Name	Starting Point	Ending Point	Description		Surface Type				Protection Wall Length(km)	Cost of construction from 1995	Last Maintenance Details	Remarks	Ward No	Panchayat No	WaterShed ID	Ac. Date and Book value	Addition Date and Cost	Deduction Date and Cost	Depreciation(%)
						Length (Km)	Width (m)	Cement(km)	Metal(km)	Gravel(km)	Katcha Road(km)											
1			2	3	4	5	6	7	8	9	10	11	12	13	14	15	16	17	18	19	20	21
58	15	196710050000000015	ഒലിപ്രം - പുളിയാളി നടപ്പാത	ഒലിപ്രം	പുളിയാളി	0.800	1.2000	0.0000	0.0000	0.8000	0.0000	0.0000				8						
59	16	196710050000000016	അയ്യപ്പൻക്കാവി - തിരുത്തി റോഡ് ഫുട്പാത്ത്	ഒലിപ്രം	മുക്കത്തക്കടവ് റോഡ്	0.100	0.9000	0.0000	0.0000	0.1000	0.0000	0.0000				8						
60	17	196710050000000017	അംഗൻവാടി - തിരുത്തി സ്കൂൾ ഫുട്പാത്ത്	അംഗൻവാടി	തിരുത്തി സ്കൂൾ	0.430	0.9000	0.0000	0.0000	0.3500	0.0000	0.0000				8						

Supervisor's Signature

**File No.PAN/1535/2019-J8(DP)**  
**Local Body Name : Vallikkunnu Grama Panchayat**

Form : Lanes

Sub Form : Lanes

Serial No	Book Page Rec No	FormRefID	Lane Name	Starting Point	Ending Point	Description		Surface Type				Protection Wall Length(km)	Cost of construction from 1995	Last Maintenance Details	Remarks	Ward No	Panchayat No	WaterShed ID	Aq. Date and Book value	Addition Date and Cost	Deduction Date and Cost	Depreciation(%)
						Length (Km)	Width (m)	Cement(km)	Metal(km)	Gravel(km)	Katcha Road(km)											
1			2	3	4	5	6	7	8	9	10	11	12	13	14	15	16	17	18	19	20	21
61	18	196710050000000018	നഴ്സറി - അംഗൻവാടി ഇടവഴി	ഉഷനഴ്സറി	റെയിൽവേ ലൈൻ	0.100	0.9000	0.0000	0.0000	0.1000	0.0000	0.0000				19						
17	19	196710050000000019	ജി.എൽ.പി.എസ് ഇടവഴി	അനങ്ങാടി - ചാലിയം റോഡ്		0.100	0.9000	0.0000	0.0000	0.1000	0.0000	0.0000				23						
53	20	196710050000000020	കുറിയപ്പാടം കൽവെർട്ട് ചെയ്ത ഡ്രൈനേജ് വിത്ത്	കുറിയപ്പാടം	കുറിയപ്പാടം ശ്മശാനം റോഡ്	0.040	1.2000	0.0400	0.0000	0.0000	0.0000	0.0000				10						

Supervisor's Signature

**File No.PAN/1535/2019-J8(DP)**  
**Local Body Name : Vallikkunnu Grama Panchayat**

Form : Lanes

Sub Form : Lanes

Serial No	Book Page Rec No	FormRefID	Lane Name	Starting Point	Ending Point	Description		Surface Type				Protection Wall Length(km)	Cost of construction from 1995	Last Maintenance Details	Remarks	Ward No	Panchayat No	WaterShed ID	Ac. Date and Book value	Addition Date and Cost	Deduction Date and Cost	Depreciation(%)
						Length (Km)	Width (m)	Cement(km)	Metal(km)	Gravel(km)	Katcha Road(km)											
1			2	3	4	5	6	7	8	9	10	11	12	13	14	15	16	17	18	19	20	21
54	21	196710050000000021	പരുത്തിക്കാട് സബ്സെന്റർ ചോലയിൽപാടം	പരുത്തിക്കാട്	ചോലയിൽ പാടം	0.250	1.5000	0.0000	0.0000	0.2500	0.0000	0.0000				9						
55	22	196710050000000022	തറയോടി നടപ്പാത	മടവമ്പാടം-ജുമ പള്ളി റോഡ്	അത്താണിക്കൽ - കുട്ടുമുച്ചി റോഡ്	0.700	1.2000	0.0800	0.0000	0.3700	0.0000	0.0000				12						
0	23	196710050000000023	കാത്തിരക്കാട്ടുകുഴി 1 - പരേക്കാട്ട്തറ നടപ്പാത	അത്താണിക്കൽ - കുട്ടുമുച്ചി റോഡ്	കാത്തിരക്കാട്ടുകുഴി നടപ്പാത	0.120	1.2000	0.0300	0.0000	0.0900	0.0000	0.0000				12						

Supervisor's Signature

**File No.PAN/1535/2019-J8(DP)**  
**Local Body Name : Vallikkunnu Grama Panchayat**

Form : Lanes

Sub Form : Lanes

Serial No	Book Page Rec No	FormRefID	Lane Name	Starting Point	Ending Point	Description		Surface Type				Protection Wall Length(km)	Cost of construction from 1995	Last Maintenance Details	Remarks	Ward No	Panchayat No	WaterShed ID	Ac. Date and Book value	Addition Date and Cost	Deduction Date and Cost	Depreciation(%)
						Length (Km)	Width (m)	Cement(km)	Metal(km)	Gravel(km)	Katcha Road(km)											
1			2	3	4	5	6	7	8	9	10	11	12	13	14	15	16	17	18	19	20	21
0	24	196710050000000024	മടവമ്പാടം - ഇടുതക്കൽ നടപ്പാത	മടവമ്പാടം		0.350	1.2000	0.0000	0.0000	0.3500	0.0000	0.0000				12						
0	25	196710050000000025	പടനയിൽ ഫുട്പാത്ത് കം ട്രൈനേജ്	കടലുണ്ടി നഗരം റോഡ്	പടനയിൽ	0.475	1.2000	0.1750	0.0000	0.0300	0.0000	0.0000				1						
0	26	196710050000000026	ഫീറോസ് നഗർ - നഴ്സറി ഇടവഴി	കടലുണ്ടി നഗരം റോഡ്	കടൽഭിത്ത 1	0.030	1.2000	0.0000	0.0000	0.0300	0.0000	0.5000	500,000			1						

Supervisor's Signature



**File No.PAN/1535/2019-J8(DP)**  
**Local Body Name : Vallikkunnu Grama Panchayat**

Form : Lanes

Sub Form : Lanes

Serial No	Book Page Rec No	FormRefID	Lane Name	Starting Point	Ending Point	Description		Surface Type				Protection Wall Length(km)	Cost of construction from 1995	Last Maintenance Details	Remarks	Ward No	Panchayat No	WaterShed ID	Ac. Date and Book value	Addition Date and Cost	Deduction Date and Cost	Depreciation(%)
						Length (Km)	Width (m)	Cement(km)	Metal(km)	Gravel(km)	Katcha Road(km)											
1			2	3	4	5	6	7	8	9	10	11	12	13	14	15	16	17	18	19	20	21
0	27	196710050000000027	എ.എം.യു.പി സ്കൂൾ ഇടവഴി	കടലുണ്ടി നഗരം റോഡ്	കടൽഭിത 1	0.060	0.9100	0.0000	0.0000	0.0600	0.0000	0.0000				1						
0	28	196710050000000028	കുണ്ടിൽതൊടി ഇടവഴി	കുണ്ടിൽതൊടി റോഡ്		0.100	0.9100	0.0000	0.0000	0.1000	0.0000	0.0000				1						
0	29	196710050000000029	പൊറണ്ടയിൽ ഫുട്പാത്ത്	ഇടുതകൽ പൊറണ്ടയിൽ	പൊറണ്ടയിൽ	0.145	2.5000	0.0350	0.1100	0.0000	0.0000	0.2500				16						

Supervisor's Signature

**File No.PAN/1535/2019-J8(DP)**  
**Local Body Name : Vallikkunnu Grama Panchayat**

Form : Lanes

Sub Form : Lanes

Serial No	Book Page Rec No	FormRefID	Lane Name	Starting Point	Ending Point	Description		Surface Type				Protection Wall Length(km)	Cost of construction from 1995	Last Maintenance Details	Remarks	Ward No	Panchayat No	WaterShed ID	Ac. Date and Book value	Addition Date and Cost	Deduction Date and Cost	Depreciation(%)
						Length (Km)	Width (m)	Cement(km)	Metal(km)	Gravel(km)	Katcha Road(km)											
1			2	3	4	5	6	7	8	9	10	11	12	13	14	15	16	17	18	19	20	21
0	34	196710050000000034	റെയിൽവേ സ്റ്റേഷൻ-പുക്കോട്ടുക്കാട്	ജു.മ.പള്ളി റോഡ്	റെയിൽവേ ടൈൻ	0.180	1.2000	0.0000	0.0000	0.1800	0.0000	0.0000				16						
0	35	196710050000000035	പുക്കോട്ടുപാടം-റെയിൽവേ സ്റ്റേഷൻ	പുക്കോട്ടുപാടം	റെയിൽവേ സ്റ്റേഷൻ	0.210	1.2000	0.0000	0.0000	0.2100	0.0000	0.0000				16						
0	53	196710050000000053	ഖാദി ബോർഡ് - പുത്തലത്ത് ഇടവഴി	ഖാദി ബോർഡ് അമ്മൽ ക്ഷത്രം റോഡ്	പുത്തലത്ത്	0.254	2.0000	0.0000	0.0000	0.2540	0.0000	0.0000										

Supervisor's Signature

**File No.PAN/1535/2019-J8(DP)**  
**Local Body Name : Vallikkunnu Grama Panchayat**

Form : Lanes

Sub Form : Lanes

Serial No	Book Page Rec No	FormRefID	Lane Name	Starting Point	Ending Point	Description		Surface Type					Protection Wall Length(km)	Cost of construction from 1995	Last Maintenance Details	Remarks	Ward No	Panchayat No	WaterShed ID	Ac. Date and Book value	Addition Date and Cost	Deduction Date and Cost	Depreciation(%)
						Length (Km)	Width (m)	Cement(km)	Metal(km)	Gravel(km)	Katcha Road(km)												
1			2	3	4	5	6	7	8	9	10	11	12	13	14	15	16	17	18	19	20	21	
0	61	196710050000000061	പരുത്തിക്കാട്-അംഗൻവാടി വടശ്ശേരി പാടം ഇടവഴി	പരുത്തിക്കാട്	വടശ്ശേരി പാടം	0.100	0.9000	0.0000	0.0000	0.1000	0.0000	0.0000				9							
7	69	196710050000000069	പൊട്ടൻകുഴി - ചിയ്യാനിപ്പുറം ഇടവഴി	പൊട്ടൻകുഴി റോഡ്	ചിയ്യാനിപ്പുറം	0.100	0.9000	0.0000	0.0000	0.1000	0.0000	0.0000				10							
8	70	196710050000000070	ചാലിക്കൽ - പൊട്ടൻകുഴി ഇടവഴി	ഇരുബോത്തീങ്ങൽ - കുറിയപാടം ഫുട്പാത്ത്	പൊട്ടൻകുഴി റോഡ്	0.180	0.9000	0.0000	0.0000	0.1800	0.0000	0.0000				10							

Supervisor's Signature

**File No.PAN/1535/2019-J8(DP)**  
**Local Body Name : Vallikkunnu Grama Panchayat**

Form : Lanes

Sub Form : Lanes

Serial No	Book Page Rec No	FormRefID	Lane Name	Starting Point	Ending Point	Description		Surface Type				Protection Wall Length(km)	Cost of construction from 1995	Last Maintenance Details	Remarks	Ward No	Panchayat No	WaterShed ID	Ac. Date and Book value	Addition Date and Cost	Deduction Date and Cost	Depreciation(%)
						Length (Km)	Width (m)	Cement(km)	Metal(km)	Gravel(km)	Katcha Road(km)											
1			2	3	4	5	6	7	8	9	10	11	12	13	14	15	16	17	18	19	20	21
9	71	196710050000000071	പുവത്തിങ്ങൽ - കാവുങ്ങര ഇടവഴി	പുവത്തിങ്ങൽ റോഡ്	കാവുങ്ങര	0.095	0.9000	0.0000	0.0000	0.0950	0.0000	0.0000				10						
10	72	196710050000000072	ഏഴിക്കര - കാവുങ്ങര ഇടവഴി	മൊടക്കയിൽ	കാവുങ്ങര	0.120	0.9000	0.0000	0.0000	0.1200	0.0000	0.0000				10						
15	77	196710050000000077	ചിയൂന്നിപ്പുറം-സ്രാമ്പു ഇടവഴി	മുണ്ടക്കാട്ടു കുളം,കൃഷ്ണി ഭവൻ റോഡ്	ചിയൂന്നിപ്പുറം	0.900	1.2000	0.0000	0.0000	0.9000	0.0000	0.0000				10						

Supervisor's Signature

**File No.PAN/1535/2019-J8(DP)**  
**Local Body Name : Vallikkunnu Grama Panchayat**

Form : Lanes

Sub Form : Lanes

Serial No	Book Page Rec No	FormRefID	Lane Name	Starting Point	Ending Point	Description		Surface Type			Protection Wall Length(km)	Cost of construction from 1995	Last Maintenance Details	Remarks	Ward No	Panchayat No	WaterShed ID	Aq. Date and Book value	Addition Date and Cost	Deduction Date and Cost	Depreciation(%)	
						Length (Km)	Width (m)	Cement(km)	Metal(km)	Gravel(km)												Katcha Road(km)
1			2	3	4	5	6	7	8	9	10	11	12	13	14	15	16	17	18	19	20	21
1	78	196710050000000078	ഇരുബോത്തിങ്ങൽ - കുരിയപ്പാടം ഫുട്ട്പാത്ത്	ഇരുബോത്തിങ്ങൽ ബസ്സ്റ്റ്റെപ്പ്	കുരിയപ്പാടം മുണ്ടിയൻ തറ റോഡ്	1.400	0.9000	0.0000	0.0000	1.4000	0.0000	0.0000				10						
3	80	196710050000000080	കുരിയപ്പാടം പൊതു നടവരമ്പ്	കുരിയപ്പാടം	കുരിയപ്പാടം - ആനപ്പടി റോഡ്	0.100	0.9000	0.0000	0.0000	0.1000	0.0000	0.0000				10						
5	82	196710050000000082	ചാലിപ്പാടം - കുരിയപ്പാടം ട്രാൻസ്ഫോർമർ	ഇരുബോത്തിങ്ങൽ-കുരിയപ്പാടം ഫുട്ട്പാത്ത്	കുരിയപ്പാടം ട്രാൻസ്ഫോർമർ	1.040	0.9000	0.9000	0.0000	0.1400	0.0000	0.0000				10						

Supervisor's Signature

**File No.PAN/1535/2019-J8(DP)**  
**Local Body Name : Vallikkunnu Grama Panchayat**

Form : Lanes

Sub Form : Lanes

Serial No	Book Page Rec No	FormRefID	Lane Name	Starting Point	Ending Point	Description		Surface Type				Protection Wall Length(km)	Cost of construction from 1995	Last Maintenance Details	Remarks	Ward No	Panchayat No	WaterShed ID	Ac. Date and Book value	Addition Date and Cost	Deduction Date and Cost	Depreciation(%)
						Length (Km)	Width (m)	Cement(km)	Metal(km)	Gravel(km)	Katcha Road(km)											
1			2	3	4	5	6	7	8	9	10	11	12	13	14	15	16	17	18	19	20	21
6	83	196710050000000083	കുറിയപ്പാടം - ചിയൂനിപ്പുറം പൊതു നടവരമ്പ്	കുറിയപ്പാടം ട്രാൻസഫോർമർ	ചിയൂനിപ്പുറം	0.200	0.9000	0.0000	0.0000	0.2000	0.0000	0.0000				10						
8	85	196710050000000085	ബൈജു നഴ്സറി ഫുട്ട് പാത്ത്	പരപ്പനങ്ങാട 1 റോഡ്		0.150	2.3000	0.0000	0.0000	0.1500	0.0000	0.0000				20						
9	86	196710050000000086	സഫ്ദർ രശ്മി - വായനശാല ഇടവഴി			0.350	0.9000	0.0000	0.0000	0.3500	0.0000	0.0000				20						

Supervisor's Signature

**File No.PAN/1535/2019-J8(DP)**  
**Local Body Name : Vallikkunnu Grama Panchayat**

Form : Lanes

Sub Form : Lanes

Serial No	Book Page Rec No	FormRefID	Lane Name	Starting Point	Ending Point	Description		Surface Type				Protection Wall Length(km)	Cost of construction from 1995	Last Maintenance Details	Remarks	Ward No	Panchayat No	WaterShed ID	Ac. Date and Book value	Addition Date and Cost	Deduction Date and Cost	Depreciation(%)
						Length (Km)	Width (m)	Cement(km)	Metal(km)	Gravel(km)	Katcha Road(km)											
1			2	3	4	5	6	7	8	9	10	11	12	13	14	15	16	17	18	19	20	21
10	87	196710050000000087	കണ്ടാചിറ - നരിക്കുറ്റി ഇടവഴി	വിഷവൈദ്യ ശാല	അധികാരി കോട്ട	0.300	0.9000	0.0000	0.0000	0.3000	0.0000	0.0000				20						
11	88	196710050000000088	അനങ്ങാടി ബീച്ച് ഡ്രൈനേജ്	ബീച്ച്	അനങ്ങാടി റോഡ്	0.010	0.9000	0.0100	0.0000	0.0000	0.0000	0.0000				23						
19	89	196710050000000089	കരുപ്പൻതൊടി ഇടവഴി	ആനയറങ്ങാടി റോഡ്	കോട്ടപ്പടി റോഡ്	0.215	0.9000	0.0000	0.0000	0.2150	0.0000	0.0000				5						

Supervisor's Signature

**File No.PAN/1535/2019-J8(DP)**  
**Local Body Name : Vallikkunnu Grama Panchayat**

Form : Lanes

Sub Form : Lanes

Serial No	Book Page Rec No	FormRefID	Lane Name	Starting Point	Ending Point	Description		Surface Type				Protection Wall Length(km)	Cost of construction from 1995	Last Maintenance Details	Remarks	Ward No	Panchayat No	WaterShed ID	Ac. Date and Book value	Addition Date and Cost	Deduction Date and Cost	Depreciation(%)
						Length (Km)	Width (m)	Cement(km)	Metal(km)	Gravel(km)	Katcha Road(km)											
1			2	3	4	5	6	7	8	9	10	11	12	13	14	15	16	17	18	19	20	21
20	90	196710050000000090	പണിക്കർ ഇടവഴി	പോസ്റ്റ് ഓഫീസ് റോഡ്	കോട്ടപ്പടി റോഡ്	0.250	1.2000	0.0000	0.0000	0.2500	0.0000	0.0000				5						
21	91	196710050000000091	വളപ്പിൽ കോട്ടക്കടവ് തടവഴി	പൊറാഞ്ചി	കോട്ടക്കടവ്	0.225	0.9000	0.0000	0.0000	0.2250	0.0000	0.0000				5						
22	92	196710050000000092	പൊറാഞ്ചേരി - കുണ്ടിൽതൊടി ഇടവഴി	പൊറാഞ്ചേരി 1	കുണ്ടിൽതൊടി	0.200	0.9000	0.0000	0.0000	0.2000	0.0000	0.0000				5						

Supervisor's Signature



**File No.PAN/1535/2019-J8(DP)**  
**Local Body Name : Vallikkunnu Grama Panchayat**

Form : Lanes

Sub Form : Lanes

Serial No	Book Page Rec No	FormRefID	Lane Name	Starting Point	Ending Point	Description		Surface Type				Protection Wall Length(km)	Cost of construction from 1995	Last Maintenance Details	Remarks	Ward No	Panchayat No	WaterShed ID	Ac. Date and Book value	Addition Date and Cost	Deduction Date and Cost	Depreciation(%)
						Length (Km)	Width (m)	Cement(km)	Metal(km)	Gravel(km)	Katcha Road(km)											
1			2	3	4	5	6	7	8	9	10	11	12	13	14	15	16	17	18	19	20	21
23	93	196710050000000093	കോട്ടമൊടി ഇടവഴി	പൊറാഞ്ചേര 1	മേകോട്ട റോഡ്	0.210	0.9000	0.0000	0.0000	0.2100	0.0000	0.0000				5						
24	94	196710050000000094	താമരക്കുളം ഇടവഴി	പൊറാഞ്ചേര 1 റോഡ്	താമരക്കുളം	0.215	1.2000	0.0000	0.0000	0.2150	0.0000	0.0000				5						
25	95	196710050000000095	കരിപ്പാതോട് എളഞ്ചേരിതാഴെ ഇടവഴി	കോട്ടക്കടവി - അത്താണിക്കൽ റോഡ്	തച്ചോളി റോഡ്	0.550	1.2000	0.0000	0.0000	0.5500	0.0000	0.0000				5						

Supervisor's Signature

**File No.PAN/1535/2019-J8(DP)**  
**Local Body Name : Vallikkunnu Grama Panchayat**

Form : Lanes

Sub Form : Lanes

Serial No	Book Page Rec No	FormRefID	Lane Name	Starting Point	Ending Point	Description		Surface Type					Protection Wall Length(km)	Cost of construction from 1995	Last Maintenance Details	Remarks	Ward No	Panchayat No	WaterShed ID	Aq. Date and Book value	Addition Date and Cost	Deduction Date and Cost	Depreciation(%)
						Length (Km)	Width (m)	Cement(km)	Metal(km)	Gravel(km)	Katcha Road(km)												
1			2	3	4	5	6	7	8	9	10	11	12	13	14	15	16	17	18	19	20	21	
0	109	196710050000000109	ശാസ്തസ്കൂൾ - കോട്ടപറമ്പ് ഇടവഴി	ശാസ്തസ്കൂൾ	കോട്ടപറമ്പ്	0.300	1.2000	0.0000	0.0000	0.3000	0.0000	0.0000				5							
0	110	196710050000000110	മുണ്ടൻകുഴി ഫുട്ബാൽ	എ.എം.എൽ. പ് പറമ്പിൽ	കുന്നപ്പള്ളി -പുഞ്ചപ്പാടം തോട്	0.120	1.2000	0.0000	0.0000	0.1200	0.0000	0.0000				16							
0	111	196710050000000111	കപ്പേക്കാട് റെയിൽവേ ലൈൻ ഇടവഴി	കൊങ്ങമ്പടം സാർ-കപ്പേക്കാട്	റെയിൽവേ ലൈൻ	0.100	0.9100	0.0000	0.0000	0.1000	0.0000	0.0000				16							

Supervisor's Signature

**File No.PAN/1535/2019-J8(DP)**  
**Local Body Name : Vallikkunnu Grama Panchayat**

Form : Lanes

Sub Form : Lanes

Serial No	Book Page Rec No	FormRefID	Lane Name	Starting Point	Ending Point	Description		Surface Type				Protection Wall Length(km)	Cost of construction from 1995	Last Maintenance Details	Remarks	Ward No	Panchayat No	WaterShed ID	Aq. Date and Book value	Addition Date and Cost	Deduction Date and Cost	Depreciation(%)
						Length (Km)	Width (m)	Cement(km)	Metal(km)	Gravel(km)	Katcha Road(km)											
1			2	3	4	5	6	7	8	9	10	11	12	13	14	15	16	17	18	19	20	21
0	112	196710050000000112	കപ്പേക്കാട് - പൈക്കാട്ട് ഇടവഴി	കൊങ്ങമ്പടം സാർ -കപ്പേക്കാട് റോഡ്	പൈക്കാട്ട്	0.120	0.9100	0.0000	0.0000	0.1200	0.0000	0.0000				16						
0	113	196710050000000113	മാഞ്ചേരിപറമ്പ് ഇടവഴി	ഹീറോസ് നഗർ	കുറ്റിക്കാവിൽ റോഡ്	0.100	0.9100	0.0000	0.0000	0.1000	0.0000	0.0000				3						
0	114	196710050000000114	നായർ വീട്ടിൽ ഇടവഴി	കുറ്റിക്കാട്ടിൽ റോഡ്	പള്ളിക്കുളം	0.140	1.1000	0.0000	0.0000	0.1400	0.0000	0.0000				3						

Supervisor's Signature

**File No.PAN/1535/2019-J8(DP)**  
**Local Body Name : Vallikkunnu Grama Panchayat**

Form : Lanes

Sub Form : Lanes

Serial No	Book Page Rec No	FormRefID	Lane Name	Starting Point	Ending Point	Description		Surface Type				Protection Wall Length(km)	Cost of construction from 1995	Last Maintenance Details	Remarks	Ward No	Panchayat No	WaterShed ID	Ac. Date and Book value	Addition Date and Cost	Deduction Date and Cost	Depreciation(%)
						Length (Km)	Width (m)	Cement(km)	Metal(km)	Gravel(km)	Katcha Road(km)											
1			2	3	4	5	6	7	8	9	10	11	12	13	14	15	16	17	18	19	20	21
0	115	196710050000000115	പള്ളിക്കുളം ഇടവഴി	നവജീവൻ റോഡ്	പള്ളിക്കുളം	0.100	0.9000	0.0000	0.0000	0.1000	0.0000	0.0000				3						
0	116	196710050000000116	കളരിക്കൽ ഇടവഴി	ഉണ്ണിശിമാസൂർ റോഡ്	ഹീറോസ് നഗർ റോഡ്	0.250	1.2000	0.0000	0.0000	0.2500	0.0000	0.0000				3						
0	117	196710050000000117	കടാക്കിൽ ഇടവഴി	കളരിക്കൽ ഇടവഴി	പള്ളിയാളി ഇടവഴി	0.110	1.2000	0.0000	0.0000	0.1100	0.0000	0.0000				3						

Supervisor's Signature

**File No.PAN/1535/2019-J8(DP)**  
**Local Body Name : Vallikkunnu Grama Panchayat**

Form : Lanes

Sub Form : Lanes

Serial No	Book Page Rec No	FormRefID	Lane Name	Starting Point	Ending Point	Description		Surface Type					Protection Wall Length(km)	Cost of construction from 1995	Last Maintenance Details	Remarks	Ward No	Panchayat No	WaterShed ID	Ac. Date and Book value	Addition Date and Cost	Deduction Date and Cost	Depreciation(%)
						Length (Km)	Width (m)	Cement(km)	Metal(km)	Gravel(km)	Katcha Road(km)												
1			2	3	4	5	6	7	8	9	10	11	12	13	14	15	16	17	18	19	20	21	
0	118	196710050000000118	പള്ളിയാളി ഇടവഴി	പണിക്കർപറ - കുഞ്ഞാലി നഗർ റോഡ്	ഉണ്ണീരി മാസ്റ്റർ റോഡ്	0.250	1.2000	0.0000	0.0000	0.2500	0.0000	0.0000				3							
0	119	196710050000000119	വെളുത്തേടത്ത് - പള്ളിപ്പുറം ഇടവഴി	പണിക്കർപറ - കുഞ്ഞാലിനഗർ റോഡ്	പള്ളിപ്പുറം	0.110	1.2000	0.0000	0.0000	0.1100	0.0000	0.0000				3							
0	120	196710050000000120	കുടത്തിങ്ങൽ ഇടവഴി	ചെറിയേടത്ത് - മുത്തേടത്ത് ഇടവഴി	അത്താണിക്കൽ - പള്ളിയാളി റോഡ്	0.200	1.2000	0.0000	0.0000	0.2000	0.0000	0.0000				3							

Supervisor's Signature

**File No.PAN/1535/2019-J8(DP)**  
**Local Body Name : Vallikkunnu Grama Panchayat**

Form : Lanes

Sub Form : Lanes

Serial No	Book Page Rec No	FormRefID	Lane Name	Starting Point	Ending Point	Description		Surface Type				Protection Wall Length(km)	Cost of construction from 1995	Last Maintenance Details	Remarks	Ward No	Panchayat No	WaterShed ID	Ac. Date and Book value	Addition Date and Cost	Deduction Date and Cost	Depreciation(%)
						Length (Km)	Width (m)	Cement(km)	Metal(km)	Gravel(km)	Katcha Road(km)											
1			2	3	4	5	6	7	8	9	10	11	12	13	14	15	16	17	18	19	20	21
0	121	196710050000000121	ചെറിയേടത്ത് - മുത്തേടത്ത് ഇടവഴി	അത്താണി കൽ - പള്ളിത്തൊട്ടി റോഡ്	പണ്ണിക്കർവാര - കുഞ്ഞാലി നഗർ റോഡ്	0.260	1.5000	0.0000	0.0000	0.2600	0.0000	0.0000				3						
0	122	196710050000000122	മകുഴി ഇടവഴി	അത്താണി കൽ - പരപ്പനങ്ങാടി റോഡ്	ചെറിയേടത്ത് ഇടവഴി	0.050	1.2000	0.0000	0.0000	0.0500	0.0000	0.0000				3						
0	123	196710050000000123	കോട്ടക്കുളം ഇടവഴി	കോട്ടക്കുളം റോഡ്	ഹിറോസ് നഗർ റോഡ്	0.040	0.9100	0.0000	0.0000	0.0400	0.0000	0.0000				3						

Supervisor's Signature

**File No.PAN/1535/2019-J8(DP)**  
**Local Body Name : Vallikkunnu Grama Panchayat**

Form : Lanes

Sub Form : Lanes

Serial No	Book Page Rec No	FormRefID	Lane Name	Starting Point	Ending Point	Description		Surface Type				Protection Wall Length(km)	Cost of construction from 1995	Last Maintenance Details	Remarks	Ward No	Panchayat No	WaterShed ID	Ac. Date and Book value	Addition Date and Cost	Deduction Date and Cost	Depreciation(%)
						Length (Km)	Width (m)	Cement(km)	Metal(km)	Gravel(km)	Katcha Road(km)											
1			2	3	4	5	6	7	8	9	10	11	12	13	14	15	16	17	18	19	20	21
0	144	196710050000000144	മുരാരിമുക്ക് ലൈൻ	തറക്കൽകുളം	പുഴക്കൽപറമ്പ്	0.100	1.5000	0.0000	0.0000	0.1000	0.0000	0.0000				18						
0	187	196710050000000187	കോഴിച്ചാളിൽ ഇടവഴി	തേക്കിൽ റോഡ്	കാഞ്ഞിരപ്പാറ്റ	0.100	1.8000	0.0000	0.0000	0.1000	0.0000	0.0000				7						
0	188	196710050000000188	തൊണ്ടിയിൽ മേത്തൽ ഇടവഴി	തൊണ്ടിയിൽ മേത്തൽ	പൊറാഘോരി റോഡ്	0.230	1.2000	0.0000	0.0000	0.2300	0.0000	0.0000				7						

Supervisor's Signature

**File No.PAN/1535/2019-J8(DP)**  
**Local Body Name : Vallikkunnu Grama Panchayat**

Form : Lanes

Sub Form : Lanes

Serial No	Book Page Rec No	FormRefID	Lane Name	Starting Point	Ending Point	Description		Surface Type				Protection Wall Length(km)	Cost of construction from 1995	Last Maintenance Details	Remarks	Ward No	Panchayat No	WaterShed ID	Ac. Date and Book value	Addition Date and Cost	Deduction Date and Cost	Depreciation(%)
						Length (Km)	Width (m)	Cement(km)	Metal(km)	Gravel(km)	Katcha Road(km)											
1			2	3	4	5	6	7	8	9	10	11	12	13	14	15	16	17	18	19	20	21
0	189	196710050000000189	കിഴക്കേമല - പൊറങ്ങേരി ഇടവഴി	കിഴക്കേമല	പൊറങ്ങേരി	0.210	1.2000	0.0000	0.0000	0.2100	0.0000	0.0000				7						
0	190	196710050000000190	മാങ്ങാട്ട് ബീച്ച് ഇടവഴി	ശിവകുന്ന്	ബീച്ച് റോഡ്	0.450	1.3000	0.0000	0.0000	0.4500	0.0000	0.0000				17						
0	191	196710050000000191	പാരോൽ താഴെ കോളനി ഇടവഴി	.	.	0.120	1.2000	0.0000	0.0000	0.1200	0.0000	0.0000				17						

Supervisor's Signature



**File No.PAN/1535/2019-J8(DP)**  
**Local Body Name : Vallikkunnu Grama Panchayat**

Form : Lanes

Sub Form : Lanes

Serial No	Book Page Rec No	FormRefID	Lane Name	Starting Point	Ending Point	Description		Surface Type				Protection Wall Length(km)	Cost of construction from 1995	Last Maintenance Details	Remarks	Ward No	Panchayat No	WaterShed ID	Aq. Date and Book value	Addition Date and Cost	Deduction Date and Cost	Depreciation(%)
						Length (Km)	Width (m)	Cement(km)	Metal(km)	Gravel(km)	Katcha Road(km)											
1			2	3	4	5	6	7	8	9	10	11	12	13	14	15	16	17	18	19	20	21
0	192	196710050000000192	ബീലാൽ നഗർ - അംഗൻവാടി ഇടവഴി	.	.	0.060	1.2000	0.0000	0.0000	0.0600	0.0000	0.0000				17						
0	193	196710050000000193	പോത്തഞ്ചേരി ഇടവഴി	പരപ്പനങ്ങാടി - ആനങ്ങാടി റോഡ്	.	0.100	1.2000	0.0000	0.0000	0.1000	0.0000	0.0000				17						
0	194	196710050000000194	കുടുക്കിൽ - കുരുണപാടം ഇടവഴി	പാരോൽപുരായ് - വട്ടോളി ഇടവഴി	കുരുണപാടം	0.200	1.2000	0.0000	0.0000	0.2000	0.0000	0.0000				13						

Supervisor's Signature

**File No.PAN/1535/2019-J8(DP)**  
**Local Body Name : Vallikkunnu Grama Panchayat**

Form : Lanes

Sub Form : Lanes

Serial No	Book Page Rec No	FormRefID	Lane Name	Starting Point	Ending Point	Description		Surface Type				Protection Wall Length(km)	Cost of construction from 1995	Last Maintenance Details	Remarks	Ward No	Panchayat No	WaterShed ID	Ac. Date and Book value	Addition Date and Cost	Deduction Date and Cost	Depreciation(%)
						Length (Km)	Width (m)	Cement(km)	Metal(km)	Gravel(km)	Katcha Road(km)											
1			2	3	4	5	6	7	8	9	10	11	12	13	14	15	16	17	18	19	20	21
0	195	196710050000000195	കാടശ്ശേരി - കിഴക്കുമ്പാടം പാത്ത്വേ	പറോൽപുറം വട്ടോളി റോഡ്	കിഴക്കുമ്പാടം	0.100	2.0000	0.0000	0.0000	0.1000	0.0000	0.0000				13						
0	229	196710050000000229	ആനയാറങ്ങടി - കീഴയിൽ ഫുട്ട്പാത്ത്	ആനയാറങ്ങടി	കീഴയിൽ	0.317	1.5000	0.0000	0.0000	0.3170	0.0000	0.1150				4						
0	230	196710050000000230	കീഴയിൽ ഇടവഴി	കൊള്ളിക്കാട് - ബാലാതിരുത്തി റോഡ്	ബാലാതിരുത്തി	0.118	1.2000	0.0000	0.0000	0.1180	0.0000	0.0000				4						

Supervisor's Signature

**File No.PAN/1535/2019-J8(DP)**  
**Local Body Name : Vallikkunnu Grama Panchayat**

Form : Lanes

Sub Form : Lanes

Serial No	Book Page Rec No	FormRefID	Lane Name	Starting Point	Ending Point	Description		Surface Type					Protection Wall Length(km)	Cost of construction from 1995	Last Maintenance Details	Remarks	Ward No	Panchayat No	WaterShed ID	Ac. Date and Book value	Addition Date and Cost	Deduction Date and Cost	Depreciation(%)
						Length (Km)	Width (m)	Cement(km)	Metal(km)	Gravel(km)	Katcha Road(km)												
1			2	3	4	5	6	7	8	9	10	11	12	13	14	15	16	17	18	19	20	21	
0	241	19671005000000241	പറമ്പൽതൊടി തേക്കിൻ കാട്ടിൽ ഇടവഴി	ചെറുകുന്ന അ് റോഡ്	സി.ബി.എച്ച്.എസ്.എസ്-ഹീറോസ് നഗർ റോഡ്	0.100	1.2000	0.0000	0.0000	0.1000	0.0000	0.0000				2							
0	242	19671005000000242	തട്ടാടിയിൽ ഇടവഴി	ചെറുകുന്ന അ് റോഡ്	പുന്നശ്ശേരി വെള്ളാടക അ് റോഡ്	0.240	1.2000	0.0000	0.0000	0.2400	0.0000	0.0000				2							
0	243	19671005000000243	കളത്തിതൊടി ഇടവഴി	എം.എം എൽ.പി -കീഴയിൽ റോഡ്	പള്ളിപ്പുതി	0.075	1.4000	0.0000	0.0000	0.0750	0.0000	0.0000				2							

Supervisor's Signature

**File No.PAN/1535/2019-J8(DP)**  
**Local Body Name : Vallikkunnu Grama Panchayat**

Form : Lanes

Sub Form : Lanes

Serial No	Book Page Rec No	FormRefID	Lane Name	Starting Point	Ending Point	Description		Surface Type				Protection Wall Length(km)	Cost of construction from 1995	Last Maintenance Details	Remarks	Ward No	Panchayat No	WaterShed ID	Ac. Date and Book value	Addition Date and Cost	Deduction Date and Cost	Depreciation(%)
						Length (Km)	Width (m)	Cement(km)	Metal(km)	Gravel(km)	Katcha Road(km)											
1			2	3	4	5	6	7	8	9	10	11	12	13	14	15	16	17	18	19	20	21
0	245	196710050000000245	കുന്നപ്പള്ളി - നാറ്റനായപാടം ഫുട്പാത്ത്	ആലിൻചുവട് - കുന്നപ്പള്ളി റോഡ്	നാറ്റനായ പാടം	0.180	1.2000	0.0000	0.0000	0.1800	0.0000	0.0000				15						
0	246	196710050000000246	മാണിശ്ശേരി - പുഞ്ചപ്പാടം ഫുട്പാത്ത്	ചോളാരി - ചെട്ടിപ്പടി റോഡ്	പുഞ്ചപ്പാടം	0.230	1.2000	0.0000	0.0000	0.2300	0.0000	0.0000				15						
0	247	196710050000000247	ചെറായ്തൊടി - വാട്ടർടാങ്ക് തോട്ടത്തിൽ	ചോളാരി - ചെട്ടിപ്പടി റോഡ്	അത്താണി കുളം - കുട്ടുമുച്ചി റോഡ്	0.310	3.0000	0.1200	0.0000	0.0000	0.0000	0.0000				14						

Supervisor's Signature

**File No.PAN/1535/2019-J8(DP)**  
**Local Body Name : Vallikkunnu Grama Panchayat**

Form : Lanes

Sub Form : Lanes

Serial No	Book Page Rec No	FormRefID	Lane Name	Starting Point	Ending Point	Description		Surface Type				Protection Wall Length(km)	Cost of construction from 1995	Last Maintenance Details	Remarks	Ward No	Panchayat No	WaterShed ID	Ac. Date and Book value	Addition Date and Cost	Deduction Date and Cost	Depreciation(%)
						Length (Km)	Width (m)	Cement(km)	Metal(km)	Gravel(km)	Katcha Road(km)											
1			2	3	4	5	6	7	8	9	10	11	12	13	14	15	16	17	18	19	20	21
0	288	19671005000000288	നാദാകുളം ഉടവഴി	അമ്പാടി നഴ്സറി	നാദാകുളം	0.210	1.2000	0.0000	0.0000	0.2100	0.0000	0.0000				21						
0	289	19671005000000289	നാദാകുളം ഡ്രൈനേജ്, ഫുട്ട്പാത്ത്	അമ്പാടി നഴ്സറി	നാദാകുളം	0.075	2.0000	0.0750	0.0000	0.0000	0.0000	0.0000				21						
0	290	19671005000000290	ബാങ്കാപടി - കിഴപ്പാടം ഉടവഴി	ബാങ്കാപടി	കിഴപ്പാടം	0.130	1.5000	0.0000	0.1300	0.0000	0.0000	0.0000				21						

Supervisor's Signature

**File No.PAN/1535/2019-J8(DP)**  
**Local Body Name : Vallikkunnu Grama Panchayat**

Form : Lanes

Sub Form : Lanes

Serial No	Book Page Rec No	FormRefID	Lane Name	Starting Point	Ending Point	Description		Surface Type				Protection Wall Length(km)	Cost of construction from 1995	Last Maintenance Details	Remarks	Ward No	Panchayat No	WaterShed ID	Ac. Date and Book value	Addition Date and Cost	Deduction Date and Cost	Depreciation(%)
						Length (Km)	Width (m)	Cement(km)	Metal(km)	Gravel(km)	Katcha Road(km)											
1			2	3	4	5	6	7	8	9	10	11	12	13	14	15	16	17	18	19	20	21
0	303	196710050000000303	ബ്രഹ്മാമിണൻകണ്ടി - പി.എച്ച്.സി ഇടവഴി	നേറ്റീവ് സ്കൂൾ - പി.എച്ച്.സി റോഡ്	ബ്രഹ്മാമിണൻകണ്ടി	0.250	2.4000	0.0000	0.0000	0.2500	0.0000	0.0000				6						
0	304	196710050000000304	ബ്രഹ്മാമിണൻകണ്ടി ഇടവഴി	.	.	0.100	0.0910	0.0000	0.0000	0.1000	0.0000	0.0000				6						
0	305	196710050000000305	വെള്ളേക്കുന്നത്ത ഇടവഴി	.	.	0.180	0.9100	0.0000	0.0000	0.1800	0.0000	0.0000				6						

Supervisor's Signature

**File No.PAN/1535/2019-J8(DP)**  
**Local Body Name : Vallikkunnu Grama Panchayat**

Form : Lanes

Sub Form : Lanes

Serial No	Book Page Rec No	FormRefID	Lane Name	Starting Point	Ending Point	Description		Surface Type				Protection Wall Length(km)	Cost of construction from 1995	Last Maintenance Details	Remarks	Ward No	Panchayat No	WaterShed ID	Ac. Date and Book value	Addition Date and Cost	Deduction Date and Cost	Depreciation(%)
						Length (Km)	Width (m)	Cement(km)	Metal(km)	Gravel(km)	Katcha Road(km)											
1			2	3	4	5	6	7	8	9	10	11	12	13	14	15	16	17	18	19	20	21
0	306	196710050000000306	ചെറുവട്ട് തുടവഴി	.	.	0.150	1.2000	0.0000	0.0000	0.1500	0.0000	0.0000				6						
0	307	196710050000000307	നേറ്റിംഗ് സ്ട്രീറ്റ് - ചക്കിന്റെ തുടവഴി	.	.	0.200	1.2000	0.0000	0.0000	0.2000	0.0000	0.0000				6						
0	308	196710050000000308	തേക്കിൽ ബ്രഹ്മിണി കണ്ടി തുടവഴി	.	.	0.600	1.2000	0.0000	0.0000	0.6000	0.0000	0.0000				6						

Supervisor's Signature

**File No.PAN/1535/2019-J8(DP)**  
**Local Body Name : Vallikkunnu Grama Panchayat**

Form : Lanes

Sub Form : Lanes

Serial No	Book Page Rec No	FormRefID	Lane Name	Starting Point	Ending Point	Description		Surface Type				Protection Wall Length(km)	Cost of construction from 1995	Last Maintenance Details	Remarks	Ward No	Panchayat No	WaterShed ID	Ac. Date and Book value	Addition Date and Cost	Deduction Date and Cost	Depreciation(%)
						Length (Km)	Width (m)	Cement(km)	Metal(km)	Gravel(km)	Katcha Road(km)											
1			2	3	4	5	6	7	8	9	10	11	12	13	14	15	16	17	18	19	20	21
0	309	196710050000000309	മുണ്ടിയൻക്കാവ് - കുറുവണ്ണിക്കൽ ഇടവഴി	മുണ്ടിയൻക്കാവ്	കുറുവണ്ണിക്കൽ	0.120	1.2000	0.0000	0.0000	0.1200	0.0000	0.0000				6						
0	310	196710050000000310	ലക്ഷംവീട് - പടിഞ്ഞാറെ കോലക്കാട്ട്	ലക്ഷംവീട്	കോലക്കാട്	0.300	1.2000	0.0000	0.0000	0.3000	0.0000	0.0000				6						
0	311	196710050000000311	കുന്നത്ത് - എളഞ്ചേരിപ്പടി ഇടവഴി			0.240	1.2000	0.0000	0.0000	0.2400	0.0000	0.0000				6						

Supervisor's Signature



**File No.PAN/1535/2019-J8(DP)**  
**Local Body Name : Vallikkunnu Grama Panchayat**

Form : Lanes

Sub Form : Lanes

Serial No	Book Page Rec No	FormRefID	Lane Name	Starting Point	Ending Point	Description		Surface Type					Protection Wall Length(km)	Cost of construction from 1995	Last Maintenance Details	Remarks	Ward No	Panchayat No	WaterShed ID	Aq. Date and Book value	Addition Date and Cost	Deduction Date and Cost	Depreciation(%)
						Length (Km)	Width (m)	Cement(km)	Metal(km)	Gravel(km)	Katcha Road(km)												
1			2	3	4	5	6	7	8	9	10	11	12	13	14	15	16	17	18	19	20	21	
0	312	196710050000000312	പി.എച്ച്.സി - വില്ലറായി ഇടവഴി	പി.എച്ച്.സി	വില്ലറായി	0.100	1.2000	0.0000	0.0000	0.1000	0.0000	0.0000				6							
0	317	196710050000000317	കൊറ്റിയോടത്ത് - തെക്കേപ്പാടം കരിപ്പാതോട്	കൊറ്റിയോടത്ത്	കരിപ്പാതോട്	2.000	2.4000	0.0000	0.0000	0.0000	2.0000	0.0000				5							
6	328	196710050000000328	പുളയ്ക്കൽ തറയൊടി ഇടവഴി	കരുമരക്കാട് റെയിൽവേ	തറയൊടി ഇടവഴി	0.550	3.2000	0.0000	0.0000	0.5500	0.0000	0.0000				12							

Supervisor's Signature

**File No.PAN/1535/2019-J8(DP)**  
**Local Body Name : Vallikkunnu Grama Panchayat**

Asset register II

Form : Lanes

Sub Form : Lanes

Serial No	Book Page Rec No	FormRefID	Lane Name	Starting Point	Ending Point	Description		Surface Type				Protection Wall Length(km)	Cost of construction from 1995	Last Maintenance Details	Remarks	Ward No	Panchayat No	WaterShed ID	Ac. Date and Book value	Addition Date and Cost	Deduction Date and Cost	Depreciation(%)
						Length (Km)	Width (m)	Cement(km)	Metal(km)	Gravel(km)	Katcha Road(km)											
1			2	3	4	5	6	7	8	9	10	11	12	13	14	15	16	17	18	19	20	21
2	vol-1 202 2	196700120200000002	നരിക്കൂറ്റി ഇടവഴി	നരിക്കൂറ്റി	നരിക്കൂറ്റി	0.150	1.5000	0.0000	0.0000	0.1500	0.0000	0.0000				16						
3	vol-1 202 3	1967001202000000003	കോലിയേടത്ത് പള്ളിപ്പുറമ്പ് ഇടവഴി	കോലിയേടത്ത്	പള്ളിപ്പുറമ്പ്	0.150	1.5000	0.0000	0.0000	0.1500	0.0000	0.0000				17						
4	vol-1 203 1	1967001203000000001	വിഷ്ണു വൈദ്യശാല നരിക്കൂറ്റി ലെയിൻ	ഒ.പി എൻ സി ഗാർഡൻ	നരിക്കൂറ്റി	0.093	1.5000	0.0000	0.0000	0.0930	0.0000	0.0000				19						

Supervisor's Signature

**File No.PAN/1535/2019-J8(DP)**  
**Local Body Name : Vallikkunnu Grama Panchayat**

Asset register II

Form : Lanes

Sub Form : Lanes

Serial No	Book Page Rec No	FormRefID	Lane Name	Starting Point	Ending Point	Description		Surface Type					Protection Wall Length(km)	Cost of construction from 1995	Last Maintenance Details	Remarks	Ward No	Panchayat No	WaterShed ID	Ac. Date and Book value	Addition Date and Cost	Deduction Date and Cost	Depreciation(%)
						Length (Km)	Width (m)	Cement(km)	Metal(km)	Gravel(km)	Katcha Road(km)												
1			2	3	4	5	6	7	8	9	10	11	12	13	14	15	16	17	18	19	20	21	
5	vol-1 203 2	196700120300000002	നെല്ലായിപറമ്പ് എൻ സി കോളനി ഇടവഴി	എൻ സി ഗാർഡനു എതിർവശം	കോളനി	0.197	2.0000	0.0000	0.0000	0.1970	0.0000	0.0000				19							
6	vol-1 203 3	196700120300000003	അപ്പൂട്ടി സ്മാരക ഇടവഴി	അപ്പൂട്ടി സ്മാരക ഇടവഴി	അപ്പൂട്ടി സ്മാരക ഇടവഴി	0.150	1.5000	0.0000	0.0000	0.1500	0.0000	0.0000											
7	vol-1 204 1	196700120400000001	അറഞ്ഞിൽ പറമ്പാട്ട് ഇടവഴി	അറഞ്ഞിൽ പറമ്പാട്ട്	പറമ്പാട്ട്	0.327	1.5000	0.0000	0.0000	0.3270	0.0000	0.0000				13							

Supervisor's Signature

**File No.PAN/1535/2019-J8(DP)**  
**Local Body Name : Vallikkunnu Grama Panchayat**

Asset register II

Form : Lanes

Sub Form : Lanes

Serial No	Book Page Rec No	FormRefID	Lane Name	Starting Point	Ending Point	Description		Surface Type				Protection Wall Length(km)	Cost of construction from 1995	Last Maintenance Details	Remarks	Ward No	Panchayat No	WaterShed ID	Ac. Date and Book value	Addition Date and Cost	Deduction Date and Cost	Depreciation(%)
						Length (Km)	Width (m)	Cement(km)	Metal(km)	Gravel(km)	Katcha Road(km)											
1			2	3	4	5	6	7	8	9	10	11	12	13	14	15	16	17	18	19	20	21
8	vol-1 204 2	196700120400000002	തിരുത്തി കോളക്കുന്നത് ഇടവഴി	ഒലിപ്രം മുക്കത്ത് കടവ്	തിരുത്തി കൊളക്കുന്നത്	0.282	1.2000	0.0000	0.0000	0.2820	0.0000	0.0000				8						
9	vol-1 204 3	196700120400000003	ഒലിപ്രം പുളിയാളി ഇടവഴി	ഒലിപ്രം	പുളിയാളി	0.446	1.2000	0.0000	0.0000	0.4460	0.0000	0.0000				8						
10	vol-1 205 1	196700120500000001	പോക്കര റോഡ് വള്ളിയിൽ ഇടവഴി	പോക്കര റോഡ്	വള്ളിയിൽ	0.094	1.2000	0.0000	0.0000	0.0940	0.0000	0.0000				9						

Supervisor's Signature

**File No.PAN/1535/2019-J8(DP)**  
**Local Body Name : Vallikkunnu Grama Panchayat**

Asset register II

Form : Lanes

Sub Form : Lanes

Serial No	Book Page Rec No	FormRefID	Lane Name	Starting Point	Ending Point	Description		Surface Type					Protection Wall Length(km)	Cost of construction from 1995	Last Maintenance Details	Remarks	Ward No	Panchayat No	WaterShed ID	Ac. Date and Book value	Addition Date and Cost	Deduction Date and Cost	Depreciation(%)
						Length (Km)	Width (m)	Cement(km)	Metal(km)	Gravel(km)	Katcha Road(km)												
1			2	3	4	5	6	7	8	9	10	11	12	13	14	15	16	17	18	19	20	21	
11	vol-1 205 2	196700120500000002	പയ്യേരി ഇടവഴി			0.094	1.2000	0.0000	0.0000	0.0940	0.0000	0.0000				9							
12	vol-1 205 3	1967001205000000003	മാണിശ്ശേരി താഴം ആനയാറങ്ങാടി ഇടവഴി	മാസ് മാണിശ്ശേരി താഴം ഇടവഴി	രേഷൻകട ആനയാറങ്ങാടി	0.141	1.5000	0.0000	0.0000	0.1410	0.0000	0.7500				5							
13	vol-1 206 1	1967001206000000001	കരുത്തേടത്ത് പറമ്പ് ഇടവഴി	കല്ലാലം കുന്ദപ്പള്ളി റോഡ്	വായ്പ്ചാലാങ്ങി	0.227	2.0000	0.0000	0.0000	0.2270	0.0000	0.0000				14							

Supervisor's Signature

**File No.PAN/1535/2019-J8(DP)**  
**Local Body Name : Vallikkunnu Grama Panchayat**

Asset register II

Form : Lanes

Sub Form : Lanes

Serial No	Book Page Rec No	FormRefID	Lane Name	Starting Point	Ending Point	Description		Surface Type				Protection Wall Length(km)	Cost of construction from 1995	Last Maintenance Details	Remarks	Ward No	Panchayat No	WaterShed ID	Ac. Date and Book value	Addition Date and Cost	Deduction Date and Cost	Depreciation(%)
						Length (Km)	Width (m)	Cement(km)	Metal(km)	Gravel(km)	Katcha Road(km)											
1			2	3	4	5	6	7	8	9	10	11	12	13	14	15	16	17	18	19	20	21
14	vol-1 206 2	196700120600000002	പൊരാണ്ടയിൽ ഇടവഴി	എ.എം.എൽ. പി. പൊരാണ്ട റോഡ്	പൊരാണ്ട	0.138	2.0000	0.0000	0.0000	0.1380	0.0000	0.0000				15						
15	vol-1 206 3	196700120600000003	ആനയാരങ്ങാടി നിറംകൈതകോട്ട നടപ്പാത	നിറം കൈതകോട്ട	ആനയാരങ്ങാടി	0.248	1.3000	0.0000	0.0000	0.2480	0.0000	0.0000				4						
19	vol-1 208 1	196700120800000001	കുന്നപ്പള്ളി കൽപാടം ഇടവഴി	കുന്നപ്പള്ളി	രെയിൽവേ	0.086	1.7000	0.0000	0.0000	0.0860	0.0000	0.0000				14						

Supervisor's Signature

**File No.PAN/1535/2019-J8(DP)**  
**Local Body Name : Vallikkunnu Grama Panchayat**

Asset register II

Form : Lanes

Sub Form : Lanes

Serial No	Book Page Rec No	FormRefID	Lane Name	Starting Point	Ending Point	Description		Surface Type				Protection Wall Length(km)	Cost of construction from 1995	Last Maintenance Details	Remarks	Ward No	Panchayat No	WaterShed ID	Ac. Date and Book value	Addition Date and Cost	Deduction Date and Cost	Depreciation(%)
						Length (Km)	Width (m)	Cement(km)	Metal(km)	Gravel(km)	Katcha Road(km)											
1			2	3	4	5	6	7	8	9	10	11	12	13	14	15	16	17	18	19	20	21
20	vol-1 208 2	196700120800000002	തയ്യിൽ ഇടവഴി	കുന്നപ്പള്ളി റോഡ്	നാട്ടനായ് പാടം	0.100	1.5000	0.0000	0.0000	0.1000	0.0000	0.0000				14						
21	vol-1 208 3	196700120800000003	മനശ്ശേരി ഇടവഴി	പടിഞ്ഞാറെ പുഞ്ചപാടം റോഡ്	പുഞ്ചപാടം	0.120	2.0000	0.0000	0.0000	0.1200	0.0000	0.0000				14						
22	vol-1 209 1	196700120900000001	കടലുണ്ടി നഗരം പടനയിൽ ഇടവഴി	കടലുണ്ടി നഗരം റോഡ്	പടനയിൽ	0.240	1.2000	0.0000	0.0000	0.2400	0.0000	0.0000				1						

Supervisor's Signature

**File No.PAN/1535/2019-J8(DP)**  
**Local Body Name : Vallikkunnu Grama Panchayat**

Asset register II

Form : Lanes

Sub Form : Lanes

Serial No	Book Page Rec No	FormRefID	Lane Name	Starting Point	Ending Point	Description		Surface Type					Protection Wall Length(km)	Cost of construction from 1995	Last Maintenance Details	Remarks	Ward No	Panchayat No	WaterShed ID	Ac. Date and Book value	Addition Date and Cost	Deduction Date and Cost	Depreciation(%)
						Length (Km)	Width (m)	Cement(km)	Metal(km)	Gravel(km)	Katcha Road(km)												
1			2	3	4	5	6	7	8	9	10	11	12	13	14	15	16	17	18	19	20	21	
23	vol-1 209 2	196700120900000002	കോന്നംകുഴിതോട് ഇടവഴി	കോന്നംകുഴി റോഡ്	കോന്നംകുഴി റോഡ്	0.075	3.1000	0.0000	0.0000	0.0750	0.0000	0.0000				1							
24	vol-1 209 3	1967001209000000003	കുമ്മനാട്ടുപാടം ഇടവഴി	കുമ്മനാട്ടുപാടം	കുമ്മനാട്ടുപാടം	0.137	1.2000	0.0000	0.0000	0.1370	0.0000	0.0000				7							
25	vol-1 210 1	1967001210000000001	ചവറങ്ങാട് കുമ്മനാട്ടുപാടം ഇടവഴി	വള്ളിക്കുന്ന് ഓട്ടുകമ്പനി	കുമ്മനാട്ടുപാടം	0.384	1.2000	0.0000	0.0000	0.3840	0.0000	0.0000				7							

Supervisor's Signature



**File No.PAN/1535/2019-J8(DP)**  
**Local Body Name : Vallikkunnu Grama Panchayat**

Asset register II

Form : Lanes

Sub Form : Lanes

Serial No	Book Page Rec No	FormRefID	Lane Name	Starting Point	Ending Point	Description		Surface Type				Protection Wall Length(km)	Cost of construction from 1995	Last Maintenance Details	Remarks	Ward No	Panchayat No	WaterShed ID	Ac. Date and Book value	Addition Date and Cost	Deduction Date and Cost	Depreciation(%)
						Length (Km)	Width (m)	Cement(km)	Metal(km)	Gravel(km)	Katcha Road(km)											
1			2	3	4	5	6	7	8	9	10	11	12	13	14	15	16	17	18	19	20	21
26	vol-1 210 2	196700121000000002	പൊറാഞ്ചേരി തുടങ്ങി	പൊറാഞ്ചേരി 1	കോട്ടപ്പുറം	0.270	1.2000	0.0000	0.0000	0.2700	0.0000	0.0000				4						
27	vol-1 210 3	196700121000000003	ബാലതിരുത്തി ഫുട്പാത്ത്	റെയിൽവെ ലൈൻ	ബാലതിരുത്തി	0.900	3.2000	0.0000	0.0000	0.9000	0.0000	0.4500				4						
28	vol-1 211 1	196700121100000001	പരകേറ്റുതറ കാഞ്ഞിരാട്ടുകുഴി	പരകേറ്റുതറ	കാഞ്ഞിരാട്ടുകുഴി	0.358	1.2000	0.0000	0.0000	0.3580	0.0000	0.1460		0	0	11						

Supervisor's Signature

Asset Register Report -Form3-Extract of Digital Register

Local Body Name : Peruvallur Grama Panchayat

Form :

Sub Form :

Serial No	Book Page Rec No	Road Name	Starting Point	Ending Point	Road Type (ODR/VR)	Road Description			Surface Type					Construction Year	Protection Wall Length	Drainage Channel Length	Cost of construction from 1995	Last Maintenance Details	Remarks	Ward No	Panchayat No	WaterShed ID	Aq.Date and Book Value	Addition Date And Cost	Deduction Date And Cost
						Length (Km)	Width (M)	Carriage Way Width (m)	Cement Concrete	Tar	Metal	Gravel	Katcha Road												
1	2	3	4	5	6	7	8	9	10	11	12	13	14	15	16	17	18	19	20	21	22	23	24	25	
0	0	മാട്ടിൻപാറ - അന്തക്കോട്ട് പത്താഴക്കല്ലൂരോഡ്	മാട്ടി.പാറ	അന്തക്കോട്ട് കല്ലൂർ	Village road	0.200	3.000	3.000	0.000	0.000	0.000	0.000	0.200	0	0.000		0								
172	1	കീരൻപറമ്പ് കുതിരോടത്ത്	കീരൻ പറമ്പ്	കുതിരോടത്ത്	Village road	1.800	2.700	2.700	0.000	0.116	0.000	0.000	1.684	0	0.000	0metre	0								

Form :

Sub Form :

Serial No	Book Page Rec No	Road Name	Starting Point	Ending Point	Road Type (ODR/VR)	Road Description			Surface Type					Construction Year	Protection Wall Length	Drainage Channel Length	Cost of construction from 1995	Last Maintenance Details	Remarks	Ward No	Panchayat No	WaterShed ID	Aq.Date and Book Value	Addition Date And Cost	Deduction Date And Cost	
						Length (Km)	Width (M)	Carriage Way Width (m)	Cement Concrete	Tar	Metal	Gravel	Katcha Road													
173	2	മുടിമണ്ണിൽ ഇടവഴി റോഡ്	മുടിമണ്ണിൽ	മുക്കിൽ പീടിക	Village road	0.172	3.000	3.250	0.099	0.000	0.000	0.000	0.073	0	0.000	0metre	0		19	8						
174	3	ഒസ്സാൻകണ്ടി-കൊല്ലടത്തിൽ അരു റോഡ്	ഒസ്സാൻകണ്ടി	കല്ലേടത്തിൽ	Village road	0.560	4.000	3.000	0.000	0.240	0.000	0.000	0.320	0	0.000	0metre	0			8						
175	4	കുമണ്ണ ജി എൽ പി എസ് പൂവ്വൻഡകുളം റോഡ്	കുമണ്ണ ജി എൽ പി എസ്	പുവൻ കുളം	Village road	0.300	3.600	3.000	0.000	0.000	0.000	0.000	0.300	0	0.000	0metre	0									

Form :

Sub Form :

Serial No	Book Page Rec No	Road Name	Starting Point	Ending Point	Road Type (ODR/VR)	Road Description			Surface Type					Construction Year	Protection Wall Length	Drainage Channel Length	Cost of construction from 1995	Last Maintenance Details	Remarks	Ward No	Panchayat No	WaterShed ID	Aq.Date and Book Value	Addition Date And Cost	Deduction Date And Cost
						Length (Km)	Width (M)	Carriage Way Width (m)	Cement Concrete	Tar	Metal	Gravel	Katcha Road												
1	2	3	4	5	6	7	8	9	10	11	12	13	14	15	16	17	18	19	20	21	22	23	24	25	
176	5	തടത്തിൽപറമ്പ്-ചീനിപാടം റോഡ്	തടത്തിൽപറമ്പ്	ചീനിപാടം	Village road	0.300	3.000	3.000	0.000	0.048	0.000	0.000	0.252	0	0.000	0metre	0								
177	6	പണിക്കർപുരയ-പുഞ്ചപ്പാടം റോഡ്	പണിക്കർപുരയ.	പുഞ്ചപ്പാടം	Village road	0.210	4.000	0.000	0.000	0.000	0.000	0.000	0.210	0	0.000	0metre	0								
178	7	കോഴിശ്ശേരി വള്ളിൽ - പരപ്പിൽ റോഡ്	കോഴി വള്ളിൽ	പരപ്പിൽ	Village road	0.160	2.500	2.500	0.000	0.000	0.000	0.000	0.160	2002	0.000		0								

Form :

Sub Form :

Serial No	Book Page Rec No	Road Name	Starting Point	Ending Point	Road Type (ODR/VR)	Road Description			Surface Type					Construction Year	Protection Wall Length	Drainage Channel Length	Cost of construction from 1995	Last Maintenance Details	Remarks	Ward No	Panchayat No	WaterShed ID	Aq.Date and Book Value	Addition Date And Cost	Deduction Date And Cost
						Length (Km)	Width (M)	Carriage Way Width (m)	Cement Concrete	Tar	Metal	Gravel	Katcha Road												
1	2	3	4	5	6	7	8	9	10	11	12	13	14	15	16	17	18	19	20	21	22	23	24	25	
179	8	കുന്നത്ത് പറമ്പ്-കൊഴക്കയിൽ കുണ്ടു റോഡ്	കുന്നത്ത് പറമ്പ്	കൊഴക്കയിൽ കുണ്ടു	Village road	0.450	4.000	3.200	0.000	0.000	0.000	0.000	0.450	0	0.000	0			5						
180	9	പന്നിയത്ത് മാട് - ഒളുകരപ്പാടം റോഡ്	പന്നിയത്ത് മാട്	ഒളുകരപ്പാടം	Village road	0.485	4.000	3.200	0.000	0.090	0.000	0.000	0.395	0	0.000	0	0metre		11						
172	11	കീരൻപറമ്പ് കുതിരോടത്ത് റോഡ്	കീരൻപറമ്പ്	കുതിരോടത്ത്	Village road	0.180	2.700	2.700	0.000	0.000	0.000	0.000	0.180	2008	0.000	0			15						

Form :

Sub Form :

Serial No	Book Page Rec No	Road Name	Starting Point	Ending Point	Road Type (ODR/VR)	Road Description			Surface Type					Construction Year	Protection Wall Length	Drainage Channel Length	Cost of construction from 1995	Last Maintenance Details	Remarks	Ward No	Panchayat No	WaterShed ID	Aq.Date and Book Value	Addition Date And Cost	Deduction Date And Cost
						Length (Km)	Width (M)	Carriage Way Width (m)	Cement Concrete	Tar	Metal	Gravel	Katcha Road												
1	2	3	4	5	6	7	8	9	10	11	12	13	14	15	16	17	18	19	20	21	22	23	24	25	
175	12	കുമണ്ണ ജി. എം.എൽ.പി.എസ് - പുവ്വൽകുളം റോഡ്	കുമണ്ണ ജി. എം.എൽ.പി.എസ്	പുവ്വൽ കുളം		0.300	3.600	3.000	0.000	0.300	0.000	0.000	0.000	0	0.000	400000			14						
176	13	തടത്തിൽപറമ്പ് - ചീനിപ്പാടം റോഡ്	തടത്തിൽപറമ്പ്	ചീനിപ്പാടം	Village road	0.300	3.000	3.000	0.000	0.048	0.000	0.000	0.252	0	0.000	100000			15						
177	14	പണിക്കരപുരയ - പുഞ്ചപ്പാടം റോഡ്	പണിക്കരപുരയ	പുഞ്ചപ്പാടം	Village road	0.420	4.000	3.000	0.000	0.210	0.000	0.000	0.000	0	0.000	500000			4						

Form :

Sub Form :

Serial No	Book Page Rec No	Road Name	Starting Point	Ending Point	Road Type (ODR/VR)	Road Description			Surface Type					Construction Year	Protection Wall Length	Drainage Channel Length	Cost of construction from 1995	Last Maintenance Details	Remarks	Ward No	Panchayat No	WaterShed ID	Aq.Date and Book Value	Addition Date And Cost	Deduction Date And Cost
						Length (Km)	Width (M)	Carriage Way Width (m)	Cement Concrete	Tar	Metal	Gravel	Katcha Road												
1	2	3	4	5	6	7	8	9	10	11	12	13	14	15	16	17	18	19	20	21	22	23	24	25	
178	15	കോഴിശ്ശേരി വള്ളപ്പിൽ - പരപ്പിൽ റോഡ്	കോഴിശ്ശേരിവള്ളപ്പിൽ	പരപ്പിൽ	Village road	0.278	2.500	2.200	0.179	0.000	0.000	0.000	0.099	112	0.000	700000									
181	16	മാലപ്പുറം ആലുങ്ങൽ പാലിനപ്പുറം റോഡ്	മാലപ്പുറം	ആലുങ്ങൽ	Village road	0.262	1.830	1.830	0.000	0.000	0.000	0.000	0.262	115	0.000	0			14						
182	17	കരുവാങ്ങം കോളനി പുതിയപറമ്പ് റോഡ്	കരുവാങ്ങം കോളനി	പുതിയപറമ്പ്	Village road	0.285	3.300	3.300	0.000	0.285	0.000	0.000	0.000	112	0.000	250000			12						

Form :

Sub Form :

Serial No	Book Page Rec No	Road Name	Starting Point	Ending Point	Road Type (ODR/VR)	Road Description			Surface Type					Construction Year	Protection Wall Length	Drainage Channel Length	Cost of construction from 1995	Last Maintenance Details	Remarks	Ward No	Panchayat No	WaterShed ID	Aq.Date and Book Value	Addition Date And Cost	Deduction Date And Cost
						Length (Km)	Width (M)	Carriage Way Width (m)	Cement Concrete	Tar	Metal	Gravel	Katcha Road												
1	2	3	4	5	6	7	8	9	10	11	12	13	14	15	16	17	18	19	20	21	22	23	24	25	
183	18	മുക്കത്തിൽമാട നടുകര റോഡ്	മുക്കത്തിൽമാട	നടുക്കര	Village road	0.400	4.000	3.000	0.000	0.222	0.000	0.000	0.178	0	0.000	2500000			4						
184	19	ആലിൻചുവട് - കണ്ണൻചിറ റോഡ്	ആലിൻചുവട്	കണ്ണൻചിറ	Village road	0.300	3.600	3.000	0.095	0.000	0.000	0.000	0.205	113	0.000	650000			6						
0	20	പൈനാടിൽ ചക്കാലക്കൽ റോഡ്	പൈനാടിൽ	ചക്കാലക്കൽ	Village road	0.207	2.650	2.600	0.000	0.207	0.000	0.000	0.000	0	0.000	235000									



Form :

Sub Form :

Serial No	Book Page Rec No	Road Name	Starting Point	Ending Point	Road Type (ODR/VR)	Road Description			Surface Type					Construction Year	Protection Wall Length	Drainage Channel Length	Cost of construction from 1995	Last Maintenance Details	Remarks	Ward No	Panchayat No	WaterShed ID	Aq.Date and Book Value	Addition Date And Cost	Deduction Date And Cost
						Length (Km)	Width (M)	Carriage Way Width (m)	Cement Concrete	Tar	Metal	Gravel	Katcha Road												
1	2	3	4	5	6	7	8	9	10	11	12	13	14	15	16	17	18	19	20	21	22	23	24	25	
0	21	പുകയൂർ-ചെറുതടവു-അംഗൻവാടി റോഡ്	പുകയൂർ	അംഗൻവാടി	Village road	0.230	3.000	2.700	0.064	0.000	0.000	0.000	0.166	0	0.000	0									
0	22					5.000	5.000	3.000	0.000	5.000	0.000	0.000	0.000	0	0.000	0									
0	23	പുവത്തുമാട്-കീപ്പാടം റോഡ്	പുവത്തുമാട്	കീപ്പാടം		0.300	4.000	3.000	0.000	0.300	0.000	0.000	0.000	0	0.000	0									

Form :

Sub Form :

Serial No	Book Page Rec No	Road Name	Starting Point	Ending Point	Road Type (ODR/VR)	Road Description			Surface Type					Construction Year	Protection Wall Length	Drainage Channel Length	Cost of construction from 1995	Last Maintenance Details	Remarks	Ward No	Panchayat No	WaterShed ID	Aq.Date and Book Value	Addition Date And Cost	Deduction Date And Cost
						Length (Km)	Width (M)	Carriage Way Width (m)	Cement Concrete	Tar	Metal	Gravel	Katcha Road												
1	2	3	4	5	6	7	8	9	10	11	12	13	14	15	16	17	18	19	20	21	22	23	24	25	
0	24	തോട്ടിങ്ങൽ കണ്ടി തോട്-അവരാതിപ്പാടം റോഡ്	തോട്ടിങ്ങൽ കണ്ടി തോട്	അവരാതിപ്പാടം		0.600	6.000	3.000	0.000	0.000	0.000	0.000	0.600	0	0.000		0								
0	25	മേലമ്പാട്ട്-കോണോപ്പാടം-മേങ്ങോളിമാട് റോഡ്	മേലമ്പാട്ട്	മേങ്ങോളിമാട്		0.450	4.000	3.000	0.070	0.150	0.100	0.000	0.130	0	0.000		0		13						
0	26	കുന്നത്ത് പറമ്പ്-കൊയക്കീകുണ്ട് റോഡ്	കുന്നത്ത് പറമ്പ്	കൊയക്കീകുണ്ട്		0.570	4.000	3.000	0.000	0.070	0.000	0.000	0.500	0	0.000		0		5						

Form :

Sub Form :

Serial No	Book Page Rec No	Road Name	Starting Point	Ending Point	Road Type (ODR/VR)	Road Description			Surface Type					Construction Year	Protection Wall Length	Drainage Channel Length	Cost of construction from 1995	Last Maintenance Details	Remarks	Ward No	Panchayat No	WaterShed ID	Aq.Date and Book Value	Addition Date And Cost	Deduction Date And Cost
						Length (Km)	Width (M)	Carriage Way Width (m)	Cement Concrete	Tar	Metal	Gravel	Katcha Road												
1	2	3	4	5	6	7	8	9	10	11	12	13	14	15	16	17	18	19	20	21	22	23	24	25	
0	27	ഇരട്ടപ്പോക്ക്-വടക്കുംപറമ്പ്-ചിരക്കുളം റോഡ്	ഇരട്ടപ്പോക്ക്	ചിരക്കുളം		0.340	4.000	3.000	0.050	0.070	0.000	0.000	0.220	0	0.000	0			5						
0	28	കൊട്ടേപ്പാറത്തോട്-വടക്കുംപറമ്പ്-ഉങ്ങുങ്ങൽ റോഡ്	കൊട്ടേപ്പാറത്തോട	ഉങ്ങുങ്ങൽ		0.600	4.000	3.000	0.000	0.600	0.000	0.000	0.000	0	0.000	0			5						
0	29	നടുക്കര-മുടക്കിപ്പടി റോഡ്	നടുക്കര	മുടക്കിപ്പടി		0.700	4.000	3.000	0.000	0.700	0.000	0.000	0.000	0	0.000	0			5						

Form :

Sub Form :

Serial No	Book Page Rec No	Road Name	Starting Point	Ending Point	Road Type (ODR/VR)	Road Description			Surface Type					Construction Year	Protection Wall Length	Drainage Channel Length	Cost of construction from 1995	Last Maintenance Details	Remarks	Ward No	Panchayat No	WaterShed ID	Aq.Date and Book Value	Addition Date And Cost	Deduction Date And Cost
						Length (Km)	Width (M)	Carriage Way Width (m)	Cement Concrete	Tar	Metal	Gravel	Katcha Road												
1	2	3	4	5	6	7	8	9	10	11	12	13	14	15	16	17	18	19	20	21	22	23	24	25	
0	30	നടുക്കര-ഇല്ലത്തുമാട റോഡ്	നടുക്കര	ഇല്ലത്തുമാട		5.000	4.000	3.000	0.000	5.000	0.000	0.000	0.000	0	0.000	0			5						
0	31	നടുക്കര-അരീക്കാടൻകുണ്ടി-ചേലപ്പുറം റോഡ്	നടുക്കര	ചേലപ്പുറം		0.225	4.000	3.000	0.000	0.150	0.000	0.000	0.075	0	0.000	0			5						
0	37	കുറുങ്ങോടത്തിൽ ഇടവഴി റോഡ്	കുറുങ്ങോടത്തിൽ	പെരുവള്ളൂർ പാടം		0.200	4.000	3.000	0.000	0.000	0.000	0.000	0.200	0	0.000	0			8						

Form :

Sub Form :

Serial No	Book Page Rec No	Road Name	Starting Point	Ending Point	Road Type (ODR/VR)	Road Description			Surface Type					Construction Year	Protection Wall Length	Drainage Channel Length	Cost of construction from 1995	Last Maintenance Details	Remarks	Ward No	Panchayat No	WaterShed ID	Aq.Date and Book Value	Addition Date And Cost	Deduction Date And Cost
						Length (Km)	Width (M)	Carriage Way Width (m)	Cement Concrete	Tar	Metal	Gravel	Katcha Road												
1	2	3	4	5	6	7	8	9	10	11	12	13	14	15	16	17	18	19	20	21	22	23	24	25	
0	38	ചുളളിയാലപ്പുറം-ചെറുഞ്ചിരി റോഡ്	ചുളളിയാലപ്പുറം	ചെറുഞ്ചിരി		0.350	4.000	3.000	0.000	0.000	0.000	0.000	0.350	0	0.000		0								
0	39	ചുടലക്കണ്ടി-നടുക്കണ്ടി റോഡ്	ചുടലക്കണ്ടി	നടുക്കണ്ടി		0.200	4.000	3.000	0.000	0.093	0.000	0.000	0.107	0	0.000		0		9						
0	40	കൊല്ലംചിന-പാഞ്ചിരിവളപ്പ-പാറയിൽ റോഡ്	കൊല്ലംചിന	പാറയിൽ		0.450	4.000	3.000	0.000	0.000	0.000	0.000	0.450	0	0.000		0		10						

Form :

Sub Form :

Serial No	Book Page Rec No	Road Name	Starting Point	Ending Point	Road Type (ODR/VR)	Road Description			Surface Type					Construction Year	Protection Wall Length	Drainage Channel Length	Cost of construction from 1995	Last Maintenance Details	Remarks	Ward No	Panchayat No	WaterShed ID	Aq.Date and Book Value	Addition Date And Cost	Deduction Date And Cost
						Length (Km)	Width (M)	Carriage Way Width (m)	Cement Concrete	Tar	Metal	Gravel	Katcha Road												
1	2	3	4	5	6	7	8	9	10	11	12	13	14	15	16	17	18	19	20	21	22	23	24	25	
0	41	പുവത്തൻമട-കീപ്പാടം റോഡ്	പുവത്തൻമട	കീപ്പാടം		0.500	4.000	3.000	0.000	0.382	0.000	0.000	0.118	0	0.000	0									
0	42	പുതംകുറ്റി-കുന്നത്ത് വരിച്ചാൽ റോഡ്	പുതംകുറ്റി	കുന്നത്ത് വരിച്ചാൽ		0.287	3.000	3.000	0.000	0.241	0.000	0.000	0.046	0	0.000	0									
0	43	വലക്കണ്ടി യത്തീംഖാന - പുനത്ത് പള്ളി റോഡ്	വലക്കണ്ടി യത്തീംഖാന	പുനത്ത് പള്ളി		0.287	3.800	3.000	0.000	0.000	0.000	0.000	0.000	0	0.000	0									

Form :

Sub Form :

Serial No	Book Page Rec No	Road Name	Starting Point	Ending Point	Road Type (ODR/VR)	Road Description			Surface Type					Construction Year	Protection Wall Length	Drainage Channel Length	Cost of construction from 1995	Last Maintenance Details	Remarks	Ward No	Panchayat No	WaterShed ID	Aq.Date and Book Value	Addition Date And Cost	Deduction Date And Cost
						Length (Km)	Width (M)	Carriage Way Width (m)	Cement Concrete	Tar	Metal	Gravel	Katcha Road												
1	2	3	4	5	6	7	8	9	10	11	12	13	14	15	16	17	18	19	20	21	22	23	24	25	
0	45	നെറാഞ്ചുളളി മാനാപളളിയാളി റോഡ്	നെറാഞ്ചുളളി	മാനാപളളിയാളി	Village road	0.258	3.600	3.000	0.000	0.127	0.000	0.000	0.131	0	0.000	0									
0	46	പുവ്വത്തൻമാട് ചെറുശിമാട് റോഡ്	പുവ്വത്തൻമാട്	ചെറുശിമാട്	Village road	0.103	4.000	3.000	0.000	0.069	0.000	0.000	0.034	0	0.000	0			14						
0	47	ചെമ്പാഴിമാട് പടിഞ്ഞാറെ ചെമ്പാഴിമാട് റോഡ്	ചെമ്പാഴിമാട്	പടിഞ്ഞാറെ ചെമ്പാഴിമാട്	Village road	0.146	2.800	2.700	0.090	0.056	0.000	0.000	0.000	0	0.000	0			8						

Form :

Sub Form :

Serial No	Book Page Rec No	Road Name	Starting Point	Ending Point	Road Type (ODR/VR)	Road Description			Surface Type					Construction Year	Protection Wall Length	Drainage Channel Length	Cost of construction from 1995	Last Maintenance Details	Remarks	Ward No	Panchayat No	WaterShed ID	Aq.Date and Book Value	Addition Date And Cost	Deduction Date And Cost
						Length (Km)	Width (M)	Carriage Way Width (m)	Cement Concrete	Tar	Metal	Gravel	Katcha Road												
1	2	3	4	5	6	7	8	9	10	11	12	13	14	15	16	17	18	19	20	21	22	23	24	25	
0	48	ചെമ്പാഴിചേര-ചിറ്റുപാട റോഡ്	ചെമ്പാഴിചേര	ചിറ്റുപാട		0.185	3.000	3.000	0.000	0.000	0.000	0.000	0	0.000		0			7						
0	49	ജനകല ജംഗ്ഷൻ-പണിക്കർപുരയ റോഡ്	ജനകല ജംഗ്ഷൻ	പണിക്കർപുരയ		0.277	4.000	3.000	0.000	0.000	0.000	0.000	0	0.000		0			3						
0	50	വാണിയംകുളം എസ്.സി കോളനി റോഡ്	കെ.കെ പടി	വാണിയംകുളം		0.048	2.800	3.000	0.000	0.000	0.000	0.000	0	0.000		0			4						



Form :

Sub Form :

Serial No	Book Page Rec No	Road Name	Starting Point	Ending Point	Road Type (ODR/VR)	Road Description			Surface Type					Construction Year	Protection Wall Length	Drainage Channel Length	Cost of construction from 1995	Last Maintenance Details	Remarks	Ward No	Panchayat No	WaterShed ID	Aq.Date and Book Value	Addition Date And Cost	Deduction Date And Cost
						Length (Km)	Width (M)	Carriage Way Width (m)	Cement Concrete	Tar	Metal	Gravel	Katcha Road												
1	2	3	4	5	6	7	8	9	10	11	12	13	14	15	16	17	18	19	20	21	22	23	24	25	
0	51	ശങ്കരമാട് കോളനി റോഡ്	ശങ്കരമാട്	ശങ്കരമാട് കോളനി		0.150	3.000	3.000	0.000	0.000	0.000	0.000	0.150	0	0.000	0			18						
0	52	പാഞ്ചിരി വള്ളി ഇടവഴി	പാറയിൽ	പാഞ്ചിരി വള്ളി	Village road	0.160	1.500	150.000	0.000	0.000	0.000	0.000	0.160	0	0.000	0			10						
0	53	പുകയൂർ ചെനക്കൽ റോഡ്	പുകയൂർ	ചെനക്കൽ	Village road	0.260	3.300	3.300	0.000	0.000	0.000	0.000	0.260	0	0.000	0			8						

Form :

Sub Form :

Serial No	Book Page Rec No	Road Name	Starting Point	Ending Point	Road Type (ODR/VR)	Road Description			Surface Type					Construction Year	Protection Wall Length	Drainage Channel Length	Cost of construction from 1995	Last Maintenance Details	Remarks	Ward No	Panchayat No	WaterShed ID	Aq.Date and Book Value	Addition Date And Cost	Deduction Date And Cost
						Length (Km)	Width (M)	Carriage Way Width (m)	Cement Concrete	Tar	Metal	Gravel	Katcha Road												
1	2	3	4	5	6	7	8	9	10	11	12	13	14	15	16	17	18	19	20	21	22	23	24	25	
0	54	പുളിക്കം പറമ്പ് ഏനാവൂർ പാടം കാടമ്പസാർ റോഡ്	കാടമ്പസാർ		Village road	0.235	3.700	3.700	0.000	0.000	0.000	0.000	0.235	0	0.000		0								
0	55	മൂക്കത്തിൽമാട് മൂക്കത്തിൽ റോഡ്	മൂക്കത്തിൽമാട്		Village road	0.130	3.000	3.000	0.000	0.000	0.000	0.000	0.130	0	0.000		0								
0	56	മൂക്കത്തിൽമാട് വാക്കയിൽ തടത്തിൽ റോഡ്	മൂക്കത്തിൽമാട്			0.125	3.000	3.000	0.000	0.000	0.000	0.000	0.125	0	0.000		0								

Form :

Sub Form :

Serial No	Book Page Rec No	Road Name	Starting Point	Ending Point	Road Type (ODR/VR)	Road Description			Surface Type					Construction Year	Protection Wall Length	Drainage Channel Length	Cost of construction from 1995	Last Maintenance Details	Remarks	Ward No	Panchayat No	WaterShed ID	Aq.Date and Book Value	Addition Date And Cost	Deduction Date And Cost
						Length (Km)	Width (M)	Carriage Way Width (m)	Cement Concrete	Tar	Metal	Gravel	Katcha Road												
1	2	3	4	5	6	7	8	9	10	11	12	13	14	15	16	17	18	19	20	21	22	23	24	25	
0	57	കരുവൻതടം അങ്കണവാടി മാട്ടിൽ പുറായി റോഡ്	കരുവൻതടം		Village road	0.206	1.800	1.800	0.000	0.000	0.000	0.000	0.206	0	0.000	0									
185	58	പാത്തോട്ടി മാലപ്പുറമ്പ് റോഡ്	മാലപ്പുറമ്പ്	പാത്തോട്ടി	Village road	0.200	3.000	3.000	0.000	0.000	0.000	0.000	0.200	0	0.000	0			14						
0	62	കളത്തിങ്ങൽ വട്ടപ്പുറമ്പ് റോഡ്	കളത്തിങ്ങൽ	വട്ടപ്പുറമ്പ്		0.277	3.000	3.000	0.000	0.000	0.000	0.000	0.277	0	0.000	0									

Form :

Sub Form :

Serial No	Book Page Rec No	Road Name	Starting Point	Ending Point	Road Type (ODR/VR)	Road Description			Surface Type					Construction Year	Protection Wall Length	Drainage Channel Length	Cost of construction from 1995	Last Maintenance Details	Remarks	Ward No	Panchayat No	WaterShed ID	Aq.Date and Book Value	Addition Date And Cost	Deduction Date And Cost
						Length (Km)	Width (M)	Carriage Way Width (m)	Cement Concrete	Tar	Metal	Gravel	Katcha Road												
6	7	8	9	10	11	12	13	14	15	16	17	18	19	20	21	22	23	24	25						
0	63	മനാട്ടുമാട് - കുന്ദേക്കാവ് റോഡ്	മനാട്ടുമാട്		Village road	0.111	3.000	3.200	0.000	0.000	0.000	0.000	0.111	0	0.000		0								
0	64	വട്ടപ്പറമ്പ് ഹെൽത്ത് സെന്റർ റോഡ്	വട്ടപ്പറമ്പ്	ഹെൽത്ത് സെന്റർ	Village road	0.062	4.000	4.000	0.000	0.062	0.000	0.000	0.000	0	0.000		0		1						
1	vol 1 1 1	കാടപ്പടി പാത്തിക്കുഴി റോഡ്	കാടപ്പടി	പാത്തി കുഴി	Village road	3.600	8.000	6.000	0.000	3.600	0.000	0.000	0.000	0	0.000	0metre	0		1						

Asset register II

Form : Roads

Sub Form : Roads

Serial No	Book Page Rec No	Road Name	Starting Point	Ending Point	Road Type (ODR/VR)	Road Description			Surface Type					Construction Year	Protection Wall Length	Drainage Channel Length	Cost of construction from 1995	Last Maintenance Details	Remarks	Ward No	Panchayat No	WaterShed ID	Aq.Date and Book Value	Addition Date And Cost	Deduction Date And Cost
						Length (Km)	Width (M)	Carriage Way Width (m)	Cement Concrete	Tar	Metal	Gravel	Katcha Road												
1	2	3	4	5	6	7	8	9	10	11	12	13	14	15	16	17	18	19	20	21	22	23	24	25	
2	vol 1 1 2	ചാത്രതൊടി വട്ടപറമ്പ് റോഡ്	ചാത്രതൊടി	വട്ടപറമ്പ്	Village road	0.300	6.000	4.000	0.000	0.300	0.000	0.000	0.000	0	0.000	0metre	500000			2					
3	vol 1 1 3	ചാത്രതൊടി മാടത്തിരി റോഡ്	ചാത്രതൊടി	മാടത്തിരി	Village road	1.057	6.000	4.000	0.057	0.576	0.000	0.000	0.424	0	0.050	0metre	1000000			1			11/03/2011 1		
4	vol 1 1 4	വട്ടപറമ്പിൽ ചെറുവീൽ റോഡ്	വട്ടപറമ്പ്	ചെറുവീൽ	Village road	0.150	4.000	3.000	0.000	0.000	0.000	0.000	0.150	0	0.000	0metre	0			1					

Asset register II

Form : Roads

Sub Form : Roads

Serial No	Book Page Rec No	Road Name	Starting Point	Ending Point	Road Type (ODR/VR)	Road Description			Surface Type					Construction Year	Protection Wall Length	Drainage Channel Length	Cost of construction from 1995	Last Maintenance Details	Remarks	Ward No	Panchayat No	WaterShed ID	Aq.Date and Book Value	Addition Date And Cost	Deduction Date And Cost
						Length (Km)	Width (M)	Carriage Way Width (m)	Cement Concrete	Tar	Metal	Gravel	Katcha Road												
1	2	3	4	5	6	7	8	9	10	11	12	13	14	15	16	17	18	19	20	21	22	23	24	25	
5	vol 1 2 1	വട്ടറമ്പിൽ മാട്ടിൽ റോഡ്	വട്ടറമ്പ്	മാട്ടിൽ	Village road	0.550	6.000	3.000	0.000	0.550	0.000	0.000	0.000	0	0.000	0metre	800000			1					
6	vol 1 2 2	മാട്ടിൽ യത്തീംചാന റോഡ്	മാട്ടിൽ	യത്തീംചാന	Village road	0.400	8.000	3.000	0.000	0.000	0.000	0.000	0.000	0	0.000	0metre	600000			1					
7	vol 1 2 3	കുന്നത്തുപറമ്പ് യത്തീംചാന എം സി എ റോഡ്	കുന്നത്തുപറമ്പ്	യത്തീംചാന	Village road	2.250	8.000	3.000	0.000	2.250	0.000	0.000	0.000	0	0.000	0metre	0								

Asset register II

Form : Roads

Sub Form : Roads

Serial No	Book Page Rec No	Road Name	Starting Point	Ending Point	Road Type (ODR/VR)	Road Description			Surface Type					Construction Year	Protection Wall Length	Drainage Channel Length	Cost of construction from 1995	Last Maintenance Details	Remarks	Ward No	Panchayat No	WaterShed ID	Aq.Date and Book Value	Addition Date And Cost	Deduction Date And Cost
						Length (Km)	Width (M)	Carriage Way Width (m)	Cement Concrete	Tar	Metal	Gravel	Katcha Road												
1	2	3	4	5	6	7	8	9	10	11	12	13	14	15	16	17	18	19	20	21	22	23	24	25	
8	vol 1 3 1	വട്ടപറമ്പ് അമ്പലത്തിങ്ങല് റോഡ്	വട്ടപറമ്പ്	അമ്പലത്തിങ്ങല്	Village road	0.270	6.000	3.000	0.090	0.000	0.000	0.000	0.180	0	0.000	0metre	0			1					
9	vol 1 3 2	കുന്നത്തുപറമ്പ് ചെന്തുവിൽ റോഡ്	കുന്നത്തുപറമ്പ്	ചെന്തുവിൽ റോഡ്	Village road	0.200	4.000	2.500	0.000	0.000	0.000	0.000	0.200	0	0.000	0metre	0			1					
10	vol 1 3 3	കുന്നത്തുപറമ്പ് -റാമത്താബാദ് റോഡ്	കുന്നത്തുപറമ്പ്	റാമത്താബാദ്	Village road	2.100	6.000	4.000	0.000	2.100	0.000	0.000	0.000	0	0.000	0metre	1000000			1					

Asset register II

Form : Roads

Sub Form : Roads

Serial No	Book Page Rec No	Road Name	Starting Point	Ending Point	Road Type (ODR/VR)	Road Description			Surface Type					Construction Year	Protection Wall Length	Drainage Channel Length	Cost of construction from 1995	Last Maintenance Details	Remarks	Ward No	Panchayat No	WaterShed ID	Aq.Date and Book Value	Addition Date And Cost	Deduction Date And Cost
						Length (Km)	Width (M)	Carriage Way Width (m)	Cement Concrete	Tar	Metal	Gravel	Katcha Road												
1	2	3	4	5	6	7	8	9	10	11	12	13	14	15	16	17	18	19	20	21	22	23	24	25	
11	vol 1 4 1	കാക്കത്തടം നെല്ലിക്കമാട്	കാക്കത്തടം	നെല്ലിക്കമാട്	Village road	0.700	4.000	3.000	0.000	0.700	0.000	0.000	0.000	0	0.000	0metre	800000								
12	vol 1 4 2	നെല്ലിക്കമാട് ഇല്ലത്തുമാട്	നെല്ലിക്കമാട്	ഇല്ലത്തുമാട്	Village road	0.600	4.000	3.000	0.000	0.600	0.000	0.000	0.000	0	0.000	0metre	500000		11						
13	vol 1 4 3	കാക്കത്തടം പാരിവളപ്പിൽ വരിച്ചാൽ റോഡ്	കാക്കത്തടം	പാരിവളപ്പിൽ	Village road	0.700	4.000	3.000	0.000	0.500	0.000	0.000	0.200	0	0.000	0metre	600000		11						



Asset register II

Form : Roads

Sub Form : Roads

Serial No	Book Page Rec No	Road Name	Starting Point	Ending Point	Road Type (ODR/VR)	Road Description			Surface Type					Construction Year	Protection Wall Length	Drainage Channel Length	Cost of construction from 1995	Last Maintenance Details	Remarks	Ward No	Panchayat No	WaterShed ID	Aq.Date and Book Value	Addition Date And Cost	Deduction Date And Cost
						Length (Km)	Width (M)	Carriage Way Width (m)	Cement Concrete	Tar	Metal	Gravel	Katcha Road												
1	2	3	4	5	6	7	8	9	10	11	12	13	14	15	16	17	18	19	20	21	22	23	24	25	
14	vol 1 5 1	പുതംകുറ്റി വരിച്ചാൽ റോഡ്	പുതംകുറ്റി	വരിച്ചാൽ	Village road	0.300	4.000	3.000	0.000	0.025	0.000	0.000	0.275	0	0.000	0metre	0			11					
15	vol 1 5 2	പുതംകുറ്റി കുനത്തുപറമ്പ് കാക്കത്തടം	പുതംകുറ്റി	കാക്കത്തടം	Village road	1.000	4.000	3.000	0.000	1.000	0.000	0.000	0.000	0	0.000	0metre	600000			3					
16	vol 1 5 3	കാക്കത്തടം കുനത്തുപറമ്പ് റോഡ്	കാക്കത്തടം	കുനത്തുപറമ്പ്	Village road	0.250	4.000	3.000	0.000	0.250	0.000	0.000	0.000	0	0.000	0metre	400000								

Asset register II

Form : Roads

Sub Form : Roads

Serial No	Book Page Rec No	Road Name	Starting Point	Ending Point	Road Type (ODR/VR)	Road Description			Surface Type					Construction Year	Protection Wall Length	Drainage Channel Length	Cost of construction from 1995	Last Maintenance Details	Remarks	Ward No	Panchayat No	WaterShed ID	Aq.Date and Book Value	Addition Date And Cost	Deduction Date And Cost
						Length (Km)	Width (M)	Carriage Way Width (m)	Cement Concrete	Tar	Metal	Gravel	Katcha Road												
1	2	3	4	5	6	7	8	9	10	11	12	13	14	15	16	17	18	19	20	21	22	23	24	25	
17	vol 1 6 1	പറമ്പിൽ പീടിക വളപ്പിൽ റോഡ്	പറമ്പിൽ പീടിക	വളപ്പിൽ	Village road	0.360	4.000	3.000	0.000	0.260	0.000	0.000	0.100	0	0.000	0metre	400000			3					
18	vol 1 6 2	പറമ്പിൽ പീടിക അവരതിവളപ്പിൽ	പറമ്പിൽ പീടിക	അവരതി	Village road	0.800	4.000	3.000	0.250	0.550	0.000	0.000	0.000	0	0.000	0metre	800000			3					
19	vol 1 6 3	പറമ്പിൽ പീടിക കൊളപ്പൂരക്കൽ അവരതി റോഡ്	പറമ്പിൽ പീടിക	കൊളപ്പൂരക്കൽ	Village road	0.500	4.000	3.000	0.000	0.500	0.000	0.000	0.000	0	0.000	0metre	500000			3					

Asset register II

Form : Roads

Sub Form : Roads

Serial No	Book Page Rec No	Road Name	Starting Point	Ending Point	Road Type (ODR/VR)	Road Description			Surface Type					Construction Year	Protection Wall Length	Drainage Channel Length	Cost of construction from 1995	Last Maintenance Details	Remarks	Ward No	Panchayat No	WaterShed ID	Aq.Date and Book Value	Addition Date And Cost	Deduction Date And Cost
						Length (Km)	Width (M)	Carriage Way Width (m)	Cement Concrete	Tar	Metal	Gravel	Katcha Road												
6	7	8	9	10	11	12	13	14	15	16	17	18	19	20	21	22	23	24	25						
20	vol 1 7 1	ഇല്ലത്തുമാട് നടുക്കര	ഇല്ലത്തുമാട്	നടുക്കര	Village road	0.880	5.000	4.000	0.050	0.830	0.000	0.000	0.000	0	0.000	0metre	700000			4					
21	vol 1 7 2	നടയിലുണ്ടൽ മണ്ണുകുത്തപ്പാടം(തോഴങ്ങാട് പാടം)	നടയിലുണ്ടൽ	മണ്ണുകുത്തപ്പാടം	Village road	0.300	4.000	3.000	0.000	0.072	0.000	0.000	0.228	0	0.000	0metre	125000			4					
22	vol 1 7 3	മുക്കത്തിൽമാട്-പണിക്കരപുരയ	മുക്കത്തിൽമാട്	പണിക്കരപുരയ	Village road	0.200	4.000	3.000	0.000	0.200	0.000	0.000	0.000	0	0.000	0metre	300000			4					

Asset register II

Form : Roads

Sub Form : Roads

Serial No	Book Page Rec No	Road Name	Starting Point	Ending Point	Road Type (ODR/VR)	Road Description			Surface Type					Construction Year	Protection Wall Length	Drainage Channel Length	Cost of construction from 1995	Last Maintenance Details	Remarks	Ward No	Panchayat No	WaterShed ID	Aq.Date and Book Value	Addition Date And Cost	Deduction Date And Cost
						Length (Km)	Width (M)	Carriage Way Width (m)	Cement Concrete	Tar	Metal	Gravel	Katcha Road												
6	7	8	9	10	11	12	13	14	15	16	17	18	19	20	21	22	23	24	25						
23	vol 1 8 1	ഇല്ലത്തുമാട്-മുക്കത്തിൽമാട്-പണിക്കരപ്പുറം റോഡ്	ഇല്ലത്തുമാട്	പണിക്കരപ്പുറം	Village road	1.000	5.000	4.000	0.000	1.000	0.000	0.000	0.000	0	0.000	0metre	600000			4					
24	vol 1 8 2	മുക്കത്തിൽമാട്-പാറക്കൽ	മുക്കത്തിൽമാട്	പാറക്കൽ	Village road	0.480	4.000	3.000	0.000	0.480	0.000	0.000	0.000	0	0.000	0metre	600000			4					
25	vol 1 8 3	പുതംകുറ്റി കുന്തപ്പുറം റോഡ്	പുതംകുറ്റി	കുന്തപ്പുറം	Village road	0.200	4.000	3.000	0.000	0.000	0.000	0.000	0.200	0	0.000	0metre	0								

Asset register II

Form : Roads

Sub Form : Roads

Serial No	Book Page Rec No	Road Name	Starting Point	Ending Point	Road Type (ODR/VR)	Road Description			Surface Type					Construction Year	Protection Wall Length	Drainage Channel Length	Cost of construction from 1995	Last Maintenance Details	Remarks	Ward No	Panchayat No	WaterShed ID	Aq.Date and Book Value	Addition Date And Cost	Deduction Date And Cost
						Length (Km)	Width (M)	Carriage Way Width (m)	Cement Concrete	Tar	Metal	Gravel	Katcha Road												
1	2	3	4	5	6	7	8	9	10	11	12	13	14	15	16	17	18	19	20	21	22	23	24	25	
26	vol 1 8 4	ഇല്ലത്തുമാട്-വരിച്ചാൽ	ഇല്ലത്തുമാട്	വരിച്ചാൽ	Village road	0.900	4.000	3.000	0.000	0.900	0.000	0.000	0.000	0	0.000	0metre	800000			11					
27	vol 1 9 1	പണിക്കർപുരയ-എളൊത്തുകുന്നത്തുറോഡ്	പണിക്കർപുരയ	എളൊത്തുകുന്നത്തു	Village road	0.500	5.000	4.000	0.000	0.500	0.000	0.000	0.000	0	0.000	0metre	600000								
28	vol 1 9 2	ഇല്ലത്തു-വിളക്കുപാടംറോഡ്	ഇല്ലത്തു	വിളക്കുപാടം	Village road	0.310	4.000	2.700	0.000	0.060	0.000	0.000	0.250	0	0.000	0metre	120000			4					

Asset register II

Form : Roads

Sub Form : Roads

Serial No	Book Page Rec No	Road Name	Starting Point	Ending Point	Road Type (ODR/VR)	Road Description			Surface Type					Construction Year	Protection Wall Length	Drainage Channel Length	Cost of construction from 1995	Last Maintenance Details	Remarks	Ward No	Panchayat No	WaterShed ID	Aq.Date and Book Value	Addition Date And Cost	Deduction Date And Cost
						Length (Km)	Width (M)	Carriage Way Width (m)	Cement Concrete	Tar	Metal	Gravel	Katcha Road												
1	2	3	4	5	6	7	8	9	10	11	12	13	14	15	16	17	18	19	20	21	22	23	24	25	
29	vol 1 9 3	കുന്നത്തു - പാറമ്പി റോഡ്	കുന്നത്തു	പാറമ്പി	Village road	0.200	3.000	3.000	0.000	0.136	0.000	0.000	0.064	0	0.000	0metre	1500000								
30	vol 1 10 1	വടക്കുപാറമ്പി-ഉങ്ങുങ്ങൽ റോഡ്	വടക്കുപാറമ്പി	ഉങ്ങുങ്ങൽ	Village road	3.540	4.000	3.000	0.000	3.500	0.000	0.000	0.040	0	0.000	0metre	600000								
31	vol 1 10 2	മുടക്കിയിൽ പടി നടുകര റോഡ്	മുടക്കിയിൽപട 1	നടുക്കര	Village road	1.100	4.000	3.000	0.000	1.100	0.000	0.000	0.000	0	0.000	0metre	0	800000		5					

Asset register II

Form : Roads

Sub Form : Roads

Serial No	Book Page Rec No	Road Name	Starting Point	Ending Point	Road Type (ODR/VR)	Road Description			Surface Type					Construction Year	Protection Wall Length	Drainage Channel Length	Cost of construction from 1995	Last Maintenance Details	Remarks	Ward No	Panchayat No	WaterShed ID	Aq.Date and Book Value	Addition Date And Cost	Deduction Date And Cost
						Length (Km)	Width (M)	Carriage Way Width (m)	Cement Concrete	Tar	Metal	Gravel	Katcha Road												
1	2	3	4	5	6	7	8	9	10	11	12	13	14	15	16	17	18	19	20	21	22	23	24	25	
32	vol 1 10 3	പണിക്കർ പുറയ ഇല്ലത്തുമാട്	പണിക്കർ പുറയ	ഇല്ലത്തുമാട്	Village road	1.000	5.000	3.500	0.000	0.750	0.000	0.000	0.250	0	0.000	0metre	700000	0							
33	vol 1 11 1	പണിക്കർ പുറയപാടം റോഡ്	പണിക്കർ പുറയ	എള്ളാത്ത്	Village road	0.510	4.000	3.000	0.000	0.000	0.000	0.000	0.510	0	0.000	0metre	0								
34	vol 1 11 2	ചോയക്കാട് ആലക്കുപറമ്പ്-പുഞ്ചിരി	ചോയക്കാട്	പുഞ്ചിരി	Village road	0.400	4.000	3.000	0.000	0.400	0.000	0.000	0.000	0	0.000	0metre	500000			5					

Asset register II

Form : Roads

Sub Form : Roads

Serial No	Book Page Rec No	Road Name	Starting Point	Ending Point	Road Type (ODR/VR)	Road Description			Surface Type					Construction Year	Protection Wall Length	Drainage Channel Length	Cost of construction from 1995	Last Maintenance Details	Remarks	Ward No	Panchayat No	WaterShed ID	Aq.Date and Book Value	Addition Date And Cost	Deduction Date And Cost
						Length (Km)	Width (M)	Carriage Way Width (m)	Cement Concrete	Tar	Metal	Gravel	Katcha Road												
1	2	3	4	5	6	7	8	9	10	11	12	13	14	15	16	17	18	19	20	21	22	23	24	25	
35	vol 1 11 3	വടക്കുമനം ഉണ്ടുണ്ടൽ റോഡ്	വടക്കും പറമ്പ്	ഉണ്ടുണ്ടൽ	Village road	0.360	4.000	3.000	0.000	0.250	0.000	0.000	0.110	0	0.000	0metre	400000								
36	vol 1 12 1	കൊട്ടെപ്പാറ-വടക്കുമനം ഉണ്ടുണ്ടൽ റോഡ്	കൊട്ടെപ്പാറ	വടക്കുമനം	Village road	0.880	4.000	3.000	0.000	0.880	0.000	0.000	0.000	0	0.000	0metre	700000		5						
37	vol 1 12 2	എരട്ടെപ്പാക്ക-വടക്കുമനം-ചീരക്കുളം റോഡ്	എരട്ടെപ്പാക്ക	ചീരക്കുളം	Village road	0.250	4.000	3.000	0.040	0.060	0.000	0.000	0.150	0	0.000	0metre	300000		5						



Asset register II

Form : Roads

Sub Form : Roads

Serial No	Book Page Rec No	Road Name	Starting Point	Ending Point	Road Type (ODR/VR)	Road Description			Surface Type					Construction Year	Protection Wall Length	Drainage Channel Length	Cost of construction from 1995	Last Maintenance Details	Remarks	Ward No	Panchayat No	WaterShed ID	Aq.Date and Book Value	Addition Date And Cost	Deduction Date And Cost
						Length (Km)	Width (M)	Carriage Way Width (m)	Cement Concrete	Tar	Metal	Gravel	Katcha Road												
1	2	3	4	5	6	7	8	9	10	11	12	13	14	15	16	17	18	19	20	21	22	23	24	25	
34	vol 1 12 3	പുഞ്ചിരി-ചാലിക്കുളം	പുഞ്ചിര 1	ചാലിക്കുളം	Village road	0.190	4.000	3.000	0.000	0.070	0.000	0.000	0.120	0	0.000	0metre	160000			5					
39	vol 1 13 1	ആലക്കുപറമ്പ്-കോയക്കാട്	ആലക്കുപറമ്പ്	കോയക്കാട്	Village road	0.400	4.000	4.000	0.000	0.337	0.000	0.000	0.063	0	0.000	0metre	500000								
40	vol 1 14 1	വലിയപറമ്പ്-വലിയചിതറോഡ്	വലിയപറമ്പ്	വലിയചിത	Village road	1.800	4.000	4.000	0.000	1.800	0.000	0.000	0.000	0	0.000	0metre	0								

Asset register II

Form : Roads

Sub Form : Roads

Serial No	Book Page Rec No	Road Name	Starting Point	Ending Point	Road Type (ODR/VR)	Road Description			Surface Type					Construction Year	Protection Wall Length	Drainage Channel Length	Cost of construction from 1995	Last Maintenance Details	Remarks	Ward No	Panchayat No	WaterShed ID	Aq.Date and Book Value	Addition Date And Cost	Deduction Date And Cost
						Length (Km)	Width (M)	Carriage Way Width (m)	Cement Concrete	Tar	Metal	Gravel	Katcha Road												
1	2	3	4	5	6	7	8	9	10	11	12	13	14	15	16	17	18	19	20	21	22	23	24	25	
41	vol 1 14 2	വലിയപറമ്പ് - തങ്ങശ്ശിൻ - എലി കുറ്റിപാടം	വലിയ പറമ്പ്	ഇല്ലിക്കുട്ടിപാടം	Village road	0.400	4.000	3.000	0.000	0.250	0.000	0.000	0.150	0	0.000	0metre	400000			16					
42	vol 1 14 3	വലിയപറമ്പ് - കാളൂർ - വലിയ ചിനരോഡ്	വലിയ പറമ്പ്	വലിയ ചിന	Village road	1.200	5.000	3.000	0.000	1.200	0.000	0.000	0.000	0	0.000	0metre	900000			14					
43	vol 1 15 1	നടുവിലപ്പടി - ഏളക്കോട്ട് രോഡ്	നടുവിലപ്പടി	ഏളക്കോട്ട്	Village road	0.400	3.500	3.000	0.000	0.400	0.000	0.000	0.000	0	0.000	0metre	600000			15					

Asset register II

Form : Roads

Sub Form : Roads

Serial No	Book Page Rec No	Road Name	Starting Point	Ending Point	Road Type (ODR/VR)	Road Description			Surface Type					Construction Year	Protection Wall Length	Drainage Channel Length	Cost of construction from 1995	Last Maintenance Details	Remarks	Ward No	Panchayat No	WaterShed ID	Aq.Date and Book Value	Addition Date And Cost	Deduction Date And Cost
						Length (Km)	Width (M)	Carriage Way Width (m)	Cement Concrete	Tar	Metal	Gravel	Katcha Road												
1	2	3	4	5	6	7	8	9	10	11	12	13	14	15	16	17	18	19	20	21	22	23	24	25	
40	vol 1 15 2	പുവത്തൻമാട്-മുണ്ടിക്കുടുക്ക് എനവൂർ പാടം	പുവത്തൻമാട്	എനവൂർ	Village road	0.800	4.000	3.000	0.000	0.800	0.000	0.000	0.000	0	0.000	0metre	600000			14					
45	vol 1 15 3	പുവത്തൻമാട്-ചക്കിട്ടകണ്ടി എനവൂർ റോഡ്	പുവത്തൻമാട്	എനവൂർ	Village road	0.450	3.000	1.000	0.062	0.388	0.000	0.000	0.000	0	0.000	0metre	900000			14					
46	vol 1 15 4	പുവത്തമാട് പള്ളിച്ചാലിൽ പുരയ്ക്കൽ-എനവൂർ	പുവത്തമാട്	എനവൂർ	Village road	0.400	4.000	3.000	0.000	0.000	0.000	0.000	0.400	0	0.000	0metre	0			14					

Asset register II

Form : Roads

Sub Form : Roads

Serial No	Book Page Rec No	Road Name	Starting Point	Ending Point	Road Type (ODR/VR)	Road Description			Surface Type					Construction Year	Protection Wall Length	Drainage Channel Length	Cost of construction from 1995	Last Maintenance Details	Remarks	Ward No	Panchayat No	WaterShed ID	Aq.Date and Book Value	Addition Date And Cost	Deduction Date And Cost
						Length (Km)	Width (M)	Carriage Way Width (m)	Cement Concrete	Tar	Metal	Gravel	Katcha Road												
6	7	8	9	10	11	12	13	14	15	16	17	18	19	20	21	22	23	24	25						
46	vol 1 16 1	പുളിക്കൽപറമ്പ്-എന്നൂർ റോഡ്	പുളിക്കൽപറമ്പ് റോഡ്	എന്നൂർ	Village road	0.200	2.500	2.000	0.000	0.000	0.000	0.000	0.200	0	0.000	0metre	0			14					
47	vol 1 17 1	പാലപ്പെട്ടിപ്പാറ-കോയപ്പാടം റോഡ്	പാലപ്പെട്ടിപ്പാറ	കോയപ്പാടം	Village road	2.140	3.000	2.500	0.000	2.140	0.000	0.000	0.000	0	0.000	0metre	800000								
48	vol 1 17 2	സുപ്പർ ബസാർ-വലിയപറമ്പ് റോഡ്	സുപ്പർ ബസാർ	വലിയപറമ്പ്	Village road	0.800	6.000	4.000	0.000	0.800	0.000	0.000	0.000	0	0.000	0metre	600000			16					

Asset register II

Form : Roads

Sub Form : Roads

Serial No	Book Page Rec No	Road Name	Starting Point	Ending Point	Road Type (ODR/VR)	Road Description			Surface Type					Construction Year	Protection Wall Length	Drainage Channel Length	Cost of construction from 1995	Last Maintenance Details	Remarks	Ward No	Panchayat No	WaterShed ID	Aq.Date and Book Value	Addition Date And Cost	Deduction Date And Cost
						Length (Km)	Width (M)	Carriage Way Width (m)	Cement Concrete	Tar	Metal	Gravel	Katcha Road												
1	2	3	4	5	6	7	8	9	10	11	12	13	14	15	16	17	18	19	20	21	22	23	24	25	
49	vol 1 17 3	മുച്ചിക്കൽ വലിയപറമ്പ് റോഡ്	മുച്ചിക്കൽ	വലിയ പറമ്പ്	Village road	0.800	4.000	3.000	0.000	0.800	0.000	0.000	0.000	0	0.000	0metre	600000			16					
49	vol 1 18 1	പാലപ്പെട്ടിപ്പാറ-നല്ലിഴിയൂർ-കോയപ്പാടം റോഡ്	പാലപ്പെട്ടിപ്പാറ	കോയപ്പാടം	Village road	0.700	4.000	3.000	0.068	0.532	0.000	0.000	0.100	0	0.000	0metre	600000			16					
50	vol 1 18 2	കൊട്ടേരിപറമ്പ് കോയപ്പാടം	കൊട്ടേരിപ്പാടം	കോയപ്പാടം	Village road	0.243	4.000	3.000	0.143	0.000	0.000	0.000	0.100	0	0.000	0metre	200000			16					

Asset register II

Form : Roads

Sub Form : Roads

Serial No	Book Page Rec No	Road Name	Starting Point	Ending Point	Road Type (ODR/VR)	Road Description			Surface Type					Construction Year	Protection Wall Length	Drainage Channel Length	Cost of construction from 1995	Last Maintenance Details	Remarks	Ward No	Panchayat No	WaterShed ID	Aq.Date and Book Value	Addition Date And Cost	Deduction Date And Cost
						Length (Km)	Width (M)	Carriage Way Width (m)	Cement Concrete	Tar	Metal	Gravel	Katcha Road												
1	2	3	4	5	6	7	8	9	10	11	12	13	14	15	16	17	18	19	20	21	22	23	24	25	
51	vol 1 18 3	സുപ്പർ ബസാർ പുളിയമ്പലം മണ്ണക്കാട് റോഡ്	സുപ്പർ ബസാർ	മണ്ണക്കാട്	Village road	1.050	4.000	3.000	0.000	0.550	0.000	0.000	0.500	0	0.000	0metre	600000			16					
54	vol 1 19 1	പാലമപട്ടിപ്പാറ-ചീനിപ്പാടം റോഡ്	പാലമപട്ടിപ്പാറ	ചീനിപ്പാടം	Village road	0.360	4.500	3.000	0.000	0.210	0.000	0.000	0.150	0	0.000	0metre	350000			15					
50	vol 1 19 2	സുപ്പർ ബസാർ മുക്കിൽ റോഡ്	സുപ്പർ ബസാർ	മുക്കിൽ	Village road	0.451	3.500	3.000	0.000	0.250	0.000	0.000	0.201	0	0.000	0metre	300000			17					

Asset register II

Form : Roads

Sub Form : Roads

Serial No	Book Page Rec No	Road Name	Starting Point	Ending Point	Road Type (ODR/VR)	Road Description			Surface Type					Construction Year	Protection Wall Length	Drainage Channel Length	Cost of construction from 1995	Last Maintenance Details	Remarks	Ward No	Panchayat No	WaterShed ID	Aq.Date and Book Value	Addition Date And Cost	Deduction Date And Cost
						Length (Km)	Width (M)	Carriage Way Width (m)	Cement Concrete	Tar	Metal	Gravel	Katcha Road												
1	2	3	4	5	6	7	8	9	10	11	12	13	14	15	16	17	18	19	20	21	22	23	24	25	
0	vol 1 19 3	വലിയപറമ്പ് മുണ്ടുവായൽ റോഡ്				0.300	3.500	2.500	0.300	0.000	0.000	0.000	0	0.000	0metre	1200000			16						
56	vol 1 20 1	ചാത്രതൊടി-കാക്കത്തടം റോഡ്	ചാത്രതൊടി	കാക്കത്തടം	Village road	1.400	8.000	6.000	0.000	1.400	0.000	0.000	0	0.000	0metre	800000			3						
60	vol 1 20 2	കാക്കത്തടം-കുന്നത്തുപറമ്പ് അംഗൻവാടികൾ-വളപ്പില റോഡ്	കാക്കത്തടം	വളപ്പില	Village road	0.620	8.000	6.000	0.000	0.620	0.000	0.000	0	0.000	0metre	600000			2						

Asset register II

Form : Roads

Sub Form : Roads

Serial No	Book Page Rec No	Road Name	Starting Point	Ending Point	Road Type (ODR/VR)	Road Description			Surface Type					Construction Year	Protection Wall Length	Drainage Channel Length	Cost of construction from 1995	Last Maintenance Details	Remarks	Ward No	Panchayat No	WaterShed ID	Aq.Date and Book Value	Addition Date And Cost	Deduction Date And Cost
						Length (Km)	Width (M)	Carriage Way Width (m)	Cement Concrete	Tar	Metal	Gravel	Katcha Road												
1	2	3	4	5	6	7	8	9	10	11	12	13	14	15	16	17	18	19	20	21	22	23	24	25	
61	vol 1 20 3	കാക്കത്തടം-കുന്നത്തുപറമ്പ് റോഡ്	കാക്കത്തടം	കുന്നത്തുപറമ്പ്	Village road	0.200	6.000	4.000	0.000	0.200	0.000	0.000	0.000	0	0.000	0metre	0								
0	vol 1 21 1	തോട്ടിങ്ങൽകണ്ടി-കുറുക്കൻകുളം കള്ളിത്തടം റോഡ്	തോട്ടിങ്ങൽകണ്ടി	കള്ളിത്തടം	Village road	0.700	6.000	3.000	0.400	0.000	0.000	0.000	0.300	0	0.000	0metre	800000		2						
63	vol 1 21 2	പറമ്പിൾ പീടിക-അവരാത്തിപാടം -ചാത്രതൊടി റോഡ്	പറമ്പിൾ പീടിക	ചാത്രതൊടി	Village road	1.200	8.000	6.000	0.000	1.200	0.000	0.000	0.000	0	0.000	0metre	800000		3						



Asset register II

Form : Roads

Sub Form : Roads

Serial No	Book Page Rec No	Road Name	Starting Point	Ending Point	Road Type (ODR/VR)	Road Description			Surface Type					Construction Year	Protection Wall Length	Drainage Channel Length	Cost of construction from 1995	Last Maintenance Details	Remarks	Ward No	Panchayat No	WaterShed ID	Aq.Date and Book Value	Addition Date And Cost	Deduction Date And Cost
						Length (Km)	Width (M)	Carriage Way Width (m)	Cement Concrete	Tar	Metal	Gravel	Katcha Road												
6	7	8	9	10	11	12	13	14	15	16	17	18	19	20	21	22	23	24	25						
64	vol 1 21 3	ചാത്രക്കാടി-പരപ്പിൽ റോഡ്	ചാത്രക്കാടി	പരപ്പിൽ	Village road	0.400	8.000	6.000	0.000	0.200	0.000	0.000	0.200	0	0.000	0metre	350000								
65	vol 1 22 1	മാത്താരി നിലാക്കൽ പത്തായക്കൽ റോഡ്	മാത്താരി	പത്തായക്കൽ	Village road	1.100	8.000	6.000	0.000	0.300	0.000	0.000	0.800	0	0.000	0metre	500000			1					
66	vol 1 22 2	കുന്നത്തുപറമ്പ് അംഗൻവാടി-കള്ളിത്തടം	കുന്നത്തുപറമ്പ് അംഗൻവാടി	കള്ളിത്തടം	Village road	0.350	6.000	2.500	0.200	0.000	0.000	0.000	0.000	0	0.000	0metre	600000			2					

Asset register II

Form : Roads

Sub Form : Roads

Serial No	Book Page Rec No	Road Name	Starting Point	Ending Point	Road Type (ODR/VR)	Road Description			Surface Type					Construction Year	Protection Wall Length	Drainage Channel Length	Cost of construction from 1995	Last Maintenance Details	Remarks	Ward No	Panchayat No	WaterShed ID	Aq.Date and Book Value	Addition Date And Cost	Deduction Date And Cost
						Length (Km)	Width (M)	Carriage Way Width (m)	Cement Concrete	Tar	Metal	Gravel	Katcha Road												
6	7	8	9	10	11	12	13	14	15	16	17	18	19	20	21	22	23	24	25						
68	vol 1 23 2	നടുക്കര-കീപ്പിലാട്ട് റോഡ്	നടുക്കര	കീപ്പിലാട്ട്	Village road	0.430	4.000	3.000	0.000	0.000	0.000	0.000	0.430	0	0.000	0metre	0			6					
69	vol 1 23 3	കാരാട്ടാലുങ്ങൽ-മേച്ചിരികുന്ന് റോഡ്	കാരാട്ടാലുങ്ങൽ	മേച്ചിരികുന്ന്	Village road	0.400	4.000	3.000	0.000	0.068	0.000	0.000	0.332	0	0.000	0metre	0			6					
70	vol 1 24 1	തോണിപറമ്പ്-മുല്ലപടി റോഡ്	തോണിപറമ്പ്	മുല്ലപടി	Village road	0.300	4.000	3.000	0.000	0.000	0.000	0.000	0.300	0	0.000	0metre	0			6					

Asset register II

Form : Roads

Sub Form : Roads

Serial No	Book Page Rec No	Road Name	Starting Point	Ending Point	Road Type (ODR/VR)	Road Description			Surface Type					Construction Year	Protection Wall Length	Drainage Channel Length	Cost of construction from 1995	Last Maintenance Details	Remarks	Ward No	Panchayat No	WaterShed ID	Aq.Date and Book Value	Addition Date And Cost	Deduction Date And Cost
						Length (Km)	Width (M)	Carriage Way Width (m)	Cement Concrete	Tar	Metal	Gravel	Katcha Road												
1	2	3	4	5	6	7	8	9	10	11	12	13	14	15	16	17	18	19	20	21	22	23	24	25	
71	vol 1 24 2	മുത്തപ്പാക്കോട്ട-മണ്ണക്കൽ റോഡ്	മുത്തപ്പാക്കോട്ട	മണ്ണക്കൽ	Village road	0.300	4.000	3.000	0.097	0.000	0.000	0.000	0.203	0	0.000	0metre	200000			6					
72	vol 1 24 3	നടുക്കര-ഇല്ലത്തുപടി റോഡ്	നടുക്കര	ഇല്ലത്തുപടി	Village road	1.200	4.000	3.000	0.000	0.200	0.000	0.000	1.000	0	0.000	0metre	300000								
73	vol 1 25 1	കൊട്ടേപ്പാറ-വടക്കുമ്പാറ റോഡ്	കൊട്ടേപ്പാറ	വടക്കുമ്പാറ	Village road	0.250	5.000	3.000	0.000	0.110	0.000	0.000	0.140	0	0.000	250metre	200000								

Asset register II

Form : Roads

Sub Form : Roads

Serial No	Book Page Rec No	Road Name	Starting Point	Ending Point	Road Type (ODR/VR)	Road Description			Surface Type					Construction Year	Protection Wall Length	Drainage Channel Length	Cost of construction from 1995	Last Maintenance Details	Remarks	Ward No	Panchayat No	WaterShed ID	Aq.Date and Book Value	Addition Date And Cost	Deduction Date And Cost
						Length (Km)	Width (M)	Carriage Way Width (m)	Cement Concrete	Tar	Metal	Gravel	Katcha Road												
1	2	3	4	5	6	7	8	9	10	11	12	13	14	15	16	17	18	19	20	21	22	23	24	25	
74	vol 1 25 2	ചെങ്ങാനി-കാന്നപ്പാടം റോഡ്	ചെങ്ങാനി	കാന്നപ്പാടം	Village road	0.450	4.000	3.000	0.000	0.100	0.000	0.000	0.350	0	0.000	0metre	200000			6					
75	vol 1 25 3	നടുക്കര ചേല്ല്പുറം റോഡ്	നടുക്കര	ചേല്ല്പുറം	Village road	1.000	4.000	3.000	0.000	0.900	0.000	0.000	0.100	0	0.000	0metre	700000			5					
76	vol 1 26 1	ചേല്ല്പുറം-ആരീക്കാടൻ കുണ്ട്-റോഡ്	ചേല്ല്പുറം	ആരീക്കാടൻ കുണ്ട്	Village road	0.280	4.000	3.000	0.000	0.180	0.000	0.000	0.100	0	0.000	0metre	300000			5					

Asset register II						Form : Roads								Sub Form : Roads											
Serial No	Book Page Rec No	Road Name	Starting Point	Ending Point	Road Type (ODR/VR)	Road Description			Surface Type					Construction Year	Protection Wall Length	Drainage Channel Length	Cost of construction from 1995	Last Maintenance Details	Remarks	Ward No	Panchayat No	WaterShed ID	Aq.Date and Book Value	Addition Date And Cost	Deduction Date And Cost
						Length (Km)	Width (M)	Carriage Way Width (m)	Cement Concrete	Tar	Metal	Gravel	Katcha Road												
1	2	3	4	5	6	7	8	9	10	11	12	13	14	15	16	17	18	19	20	21	22	23	24	25	
77	vol 1 26 2	നടുക്കര-പുഞ്ചപ്പാടം സ്കൂൾ റോഡ്	നടുക്കര	പുഞ്ചപ്പാടം	Village road	0.200	4.000	3.000	0.000	0.000	0.000	0.000	0.200	0	0.000	0metre	0			5					
0	vol 1 26 3	നടുക്കര-കോട്ടപ്പാറ റോഡ്	നടുക്കര	കോട്ടപ്പാറ	Village road	0.250	4.000	3.000	0.000	0.000	0.000	0.000	0.250	0	0.000	0metre	0			5					
0	vol 1 27 1	മുത്തിക്കുഴി-തോണിപറമ്പ് റോഡ്	മുത്തിക്കുഴി	തോണിപറമ്പ്	Village road	0.250	4.000	3.000	0.000	0.000	0.000	0.000	0.250	0	0.000		0			6					

Asset register II

Form : Roads

Sub Form : Roads

Serial No	Book Page Rec No	Road Name	Starting Point	Ending Point	Road Type (ODR/VR)	Road Description			Surface Type					Construction Year	Protection Wall Length	Drainage Channel Length	Cost of construction from 1995	Last Maintenance Details	Remarks	Ward No	Panchayat No	WaterShed ID	Aq.Date and Book Value	Addition Date And Cost	Deduction Date And Cost
						Length (Km)	Width (M)	Carriage Way Width (m)	Cement Concrete	Tar	Metal	Gravel	Katcha Road												
1	2	3	4	5	6	7	8	9	10	11	12	13	14	15	16	17	18	19	20	21	22	23	24	25	
80	vol 1 27 2	ചാമ്രംകാട്ട്-കീപ്പാറ(മാണിത്തൊടി) റോഡ്	ചാമ്രംകാട്ട്	കീപ്പാറ	Village road	0.200	4.000	3.000	0.096	0.000	0.000	0.000	0.104	0	0.000	0metre	0			6					
81	vol 1 27 3	പടനേക്കാട്ട്-ചോലയിൽ-കാനപ്പാടം റോഡ്	പടനേക്കാട്ട്	കാനപ്പാടം	Village road	0.400	4.000	3.000	0.107	0.000	0.000	0.000	0.294	0	0.000	0metre	150000			6					
82	vol 1 28 1	മുത്തപ്പൻകോട്ട-തിരുത്തോൾ പാടം റോഡ്	മുത്തപ്പൻകോട്ട	തിരുത്തോൾ പാടം	Village road	0.350	4.000	3.000	0.144	0.000	0.000	0.000	0.206	0	0.000	0metre	300000			6					

Asset register II

Form : Roads

Sub Form : Roads

Serial No	Book Page Rec No	Road Name	Starting Point	Ending Point	Road Type (ODR/VR)	Road Description			Surface Type					Construction Year	Protection Wall Length	Drainage Channel Length	Cost of construction from 1995	Last Maintenance Details	Remarks	Ward No	Panchayat No	WaterShed ID	Aq.Date and Book Value	Addition Date And Cost	Deduction Date And Cost
						Length (Km)	Width (M)	Carriage Way Width (m)	Cement Concrete	Tar	Metal	Gravel	Katcha Road												
6	7	8	9	10	11	12	13	14	15	16	17	18	19	20	21	22	23	24	25						
0	vol 1 29 1	ഇല്ലത്തുമാട്-നെല്ലിക്കൽ മാട്	ഇല്ലത്തുമാട്	നെല്ലിക്കൽ മാട്	Village road	3.450	4.000	3.000	0.000	1.600	0.000	0.000	0.000	0	0.000	0metre	800000			11					
84	vol 1 29 2	കല്ലറകൊറ്റി-കാക്കത്തടം റോഡ്	കല്ലറകൊറ്റി	കാക്കത്തടം	Village road	1.400	4.000	3.000	0.000	1.400	0.000	0.000	0.000	0	0.000	0metre	900000								
0	vol 1 29 3	നെടുമ്പള്ളിയാൽ-ഇല്ലത്തുമാട് സ്കൂൾ റോഡ്	നെടുമ്പള്ളിയാൽ	ഇല്ലത്തുമാട് സ്കൂൾ	Village road	0.925	4.000	3.000	0.000	0.525	0.000	0.000	0.400	0	0.000	0metre	500000			11					

Asset register II

Form : Roads

Sub Form : Roads

Serial No	Book Page Rec No	Road Name	Starting Point	Ending Point	Road Type (ODR/VR)	Road Description			Surface Type					Construction Year	Protection Wall Length	Drainage Channel Length	Cost of construction from 1995	Last Maintenance Details	Remarks	Ward No	Panchayat No	WaterShed ID	Aq.Date and Book Value	Addition Date And Cost	Deduction Date And Cost
						Length (Km)	Width (M)	Carriage Way Width (m)	Cement Concrete	Tar	Metal	Gravel	Katcha Road												
6	7	8	9	10	11	12	13	14	15	16	17	18	19	20	21	22	23	24	25						
0	vol 1 30 1	നാട്ടുകല്ല്-വെട്ടുതോട്	നാട്ടുകല്ല്	വെട്ടുതോട്	Village road	0.400	4.000	3.000	0.000	0.400	0.000	0.000	0.000	0	0.000	0metre	500000			7					
87	vol 1 30 2	വെട്ടുതോട്-പാലേക്കൊട്ടുമാട്	വെട്ടുതോട്	പാലേക്കൊട്ടുമാട്	Village road	0.800	4.000	3.000	0.000	0.534	0.000	0.000	0.266	0	0.000	0metre	400000			7					
0	vol 1 30 3	സിദ്ധിചാബാദി-വെട്ടുതോട്	സിദ്ധിചാബാദി	വെട്ടുതോട്	Village road	0.600	4.000	4.000	0.131	0.469	0.000	0.000	0.000	0	0.000	0metre	700000			7					



Asset register II

Form : Roads

Sub Form : Roads

Serial No	Book Page Rec No	Road Name	Starting Point	Ending Point	Road Type (ODR/VR)	Road Description			Surface Type					Construction Year	Protection Wall Length	Drainage Channel Length	Cost of construction from 1995	Last Maintenance Details	Remarks	Ward No	Panchayat No	WaterShed ID	Aq.Date and Book Value	Addition Date And Cost	Deduction Date And Cost
						Length (Km)	Width (M)	Carriage Way Width (m)	Cement Concrete	Tar	Metal	Gravel	Katcha Road												
1	2	3	4	5	6	7	8	9	10	11	12	13	14	15	16	17	18	19	20	21	22	23	24	25	
89	vol 1 31 1	കൂർക്കൻചിന-വട്ടുത്തോട് റോഡ്	കൂർക്കൻചിന	വെട്ടുതോട്	Village road	0.550	4.000	3.000	0.000	0.450	0.000	0.000	0.100	0	0.000	0metre	5000000			7					
90	vol 1 31 2	കല്ലരകാറ്റി-സിദ്ധിഖാബ്ദ	കല്ലരകാറ്റി	സിദ്ധിഖാബ്ദ	Village road	0.600	4.000	3.000	0.000	0.600	0.000	0.000	0.000	0	0.000	0metre	400000			7					
91	vol 1 31 3	അമ്പായ വള്ളി-തോഴക്കാട്ട് പാടം റോഡ്	അമ്പായ വള്ളി	തോഴക്കാട്ട് പാടം	Village road	0.500	4.000	3.000	0.000	0.150	0.000	0.000	0.350	0	0.000	0metre	250000			7					

Asset register II

Form : Roads

Sub Form : Roads

Serial No	Book Page Rec No	Road Name	Starting Point	Ending Point	Road Type (ODR/VR)	Road Description			Surface Type					Construction Year	Protection Wall Length	Drainage Channel Length	Cost of construction from 1995	Last Maintenance Details	Remarks	Ward No	Panchayat No	WaterShed ID	Aq.Date and Book Value	Addition Date And Cost	Deduction Date And Cost
						Length (Km)	Width (M)	Carriage Way Width (m)	Cement Concrete	Tar	Metal	Gravel	Katcha Road												
1	2	3	4	5	6	7	8	9	10	11	12	13	14	15	16	17	18	19	20	21	22	23	24	25	
92	vol 1 32 1	തലേപുറത്ത്മാട്-കൊല്ലിരിപടി റോഡ്	തലേപുറത്ത്മാട്	കൊല്ലിരിപടി	Village road	0.440	4.000	3.000	0.000	0.400	0.000	0.000	0.040	0	0.000	0metre	400000			7					
93	vol 1 32 2	സിദ്ധികാഞ്ചി-പോറ്റുമാട്	സിദ്ധിക്കാഞ്ചി	പോറ്റുമാട്	Village road	0.750	4.000	3.000	0.000	0.750	0.000	0.000	0.000	0	0.000	0metre	700000			7					
94	vol 1 32 3	നടാൽ-അയ്യപ്പൻചാല-തോഴങ്ങാടുപാടം	നടാൽ	തോഴങ്ങാടുപാടം	Village road	0.600	4.000	3.050	0.000	0.419	0.000	0.000	0.181	0	0.000	0metre	300000			4					

Asset register II

Form : Roads

Sub Form : Roads

Serial No	Book Page Rec No	Road Name	Starting Point	Ending Point	Road Type (ODR/VR)	Road Description			Surface Type					Construction Year	Protection Wall Length	Drainage Channel Length	Cost of construction from 1995	Last Maintenance Details	Remarks	Ward No	Panchayat No	WaterShed ID	Aq.Date and Book Value	Addition Date And Cost	Deduction Date And Cost
						Length (Km)	Width (M)	Carriage Way Width (m)	Cement Concrete	Tar	Metal	Gravel	Katcha Road												
1	2	3	4	5	6	7	8	9	10	11	12	13	14	15	16	17	18	19	20	21	22	23	24	25	
95	vol 1 33 1	ചുള്ളിയാല പുറം-എറമ്പത്തിൽ കുണ്ട് റോഡ്	ചുള്ളിയാലപ്പുറം	എറമ്പത്തിൽ	Village road	0.600	4.000	3.000	0.000	0.250	0.000	0.000	0.350	0	0.000	0metre	300000			9					
0	vol 1 33 2	വലിയവളപ്പിൽ പുറയ-പൊറ്റമ്മൽമാട	വലിയവളപ്പിൽപുറയ	പൊറ്റമ്മൽമാട	Village road	0.840	4.000	3.000	0.000	0.600	0.000	0.000	0.240	0	0.000	0metre	500000			9					
96	vol 1 33 3	ചുള്ളിയാല പുറം-ഏക്കാടുമാട തരോളിൽ അരു റോഡ്	ചുള്ളിയാലപ്പുറം	തരോളിൽ അരു	Village road	1.500	4.000	3.000	0.000	1.200	0.000	0.000	0.300	0	0.000	0metre	700000			9					

Asset register II

Form : Roads

Sub Form : Roads

Serial No	Book Page Rec No	Road Name	Starting Point	Ending Point	Road Type (ODR/VR)	Road Description			Surface Type					Construction Year	Protection Wall Length	Drainage Channel Length	Cost of construction from 1995	Last Maintenance Details	Remarks	Ward No	Panchayat No	WaterShed ID	Aq.Date and Book Value	Addition Date And Cost	Deduction Date And Cost
						Length (Km)	Width (M)	Carriage Way Width (m)	Cement Concrete	Tar	Metal	Gravel	Katcha Road												
1	2	3	4	5	6	7	8	9	10	11	12	13	14	15	16	17	18	19	20	21	22	23	24	25	
98	vol 1 34 1	പൊറ്റമ്മൽമാട് പാലേക്കോട് മാട് റോഡ്	പൊറ്റമ്മൽമാട്	പാലേക്കോട്	Village road	0.400	4.000	3.000	0.000	0.100	0.000	0.000	0.300	0	0.000	0metre	200000			9					
99	vol 1 34 2	മുഴിക്കൽമാട്(ചൊടലക്കണ്ണി) പൊറ്റമ്മൽ	മുഴിക്കൽമാട്(ചൊടലക്കണ്ണി)	പൊറ്റമ്മൽമാട്	Village road	0.117	4.000	3.200	0.000	0.117	0.000	0.000	0.000	0	0.000	0metre	0			9					
100	vol 1 35 1	കീരൻകണ്ടി പുറായ-പേരാലാട്ട് റോഡ്	കീരൻകണ്ടി പുറായ	പേരാലാട്ട്	Village road	0.150	3.000	3.000	0.000	0.150	0.000	0.000	0.000	0	0.000	0metre	100000			7					

Asset register II

Form : Roads

Sub Form : Roads

Serial No	Book Page Rec No	Road Name	Starting Point	Ending Point	Road Type (ODR/VR)	Road Description			Surface Type					Construction Year	Protection Wall Length	Drainage Channel Length	Cost of construction from 1995	Last Maintenance Details	Remarks	Ward No	Panchayat No	WaterShed ID	Aq.Date and Book Value	Addition Date And Cost	Deduction Date And Cost
						Length (Km)	Width (M)	Carriage Way Width (m)	Cement Concrete	Tar	Metal	Gravel	Katcha Road												
1	2	3	4	5	6	7	8	9	10	11	12	13	14	15	16	17	18	19	20	21	22	23	24	25	
101	vol 1 35 2	പോറ്റമ്മ ത്തമാട്-സിദ്ധിക്കാമ്പാട റോഡ്	പോറ്റമ്മ ത്തമാട്	സിദ്ധിക്കാമ്പാട്	Village road	0.900	4.000	3.000	0.000	0.900	0.000	0.000	0.000	0	0.000	0metre	900000								
102	vol 1 36 1	ചന്തത്ത്മാട്-നെടുമ്പള്ളിയാൽ	ചന്തത്ത്മാട്	നെടുമ്പള്ളിയാൽ	Village road	1.500	4.000	3.000	0.000	1.500	0.000	0.000	0.000	0	0.000	0metre	900000		10						
103	vol 1 36 2	കൊല്ലഞ്ചെന-കോടാശ്ശേരിപൊറ്റ	കൊല്ലഞ്ചിന	കോടാശ്ശേരിപൊറ്റ	Village road	1.000	5.000	3.000	0.000	0.500	0.000	0.000	0.500	0	0.000	0metre	700000								

Asset register II

Form : Roads

Sub Form : Roads

Serial No	Book Page Rec No	Road Name	Starting Point	Ending Point	Road Type (ODR/VR)	Road Description			Surface Type					Construction Year	Protection Wall Length	Drainage Channel Length	Cost of construction from 1995	Last Maintenance Details	Remarks	Ward No	Panchayat No	WaterShed ID	Aq.Date and Book Value	Addition Date And Cost	Deduction Date And Cost
						Length (Km)	Width (M)	Carriage Way Width (m)	Cement Concrete	Tar	Metal	Gravel	Katcha Road												
1	2	3	4	5	6	7	8	9	10	11	12	13	14	15	16	17	18	19	20	21	22	23	24	25	
104	vol 1 36 3	കൊല്ലഞ്ചിന-ആത്രപ്പിൽ കുണ്ട്	കൊല്ലഞ്ചിന	ആത്രപ്പിൽ കുണ്ട്	Village road	1.160	4.000	3.000	0.000	0.760	0.000	0.000	0.000	0	0.000	0metre	800000			10					
105	vol 1 37 1	ചുള്ളിയാലപ്പുറം-ഒളകരപാടം	ചുള്ളിയാലപ്പുറം	ഒളകരപാടം	Village road	0.450	4.000	3.000	0.000	0.350	0.000	0.000	0.100	0	0.000	0metre	400000			10					
106	vol 1 37 2	ചുള്ളിയാലപ്പുറം-ഒഴ്ശാൻകണ്ടി	ചുള്ളിയാലപ്പുറം	ഒഴ്ശാൻകണ്ടി	Village road	0.700	4.000	3.000	0.000	0.150	0.000	0.000	0.550	0	0.000	0metre	0			9					

Asset register II

Form : Roads

Sub Form : Roads

Serial No	Book Page Rec No	Road Name	Starting Point	Ending Point	Road Type (ODR/VR)	Road Description			Surface Type					Construction Year	Protection Wall Length	Drainage Channel Length	Cost of construction from 1995	Last Maintenance Details	Remarks	Ward No	Panchayat No	WaterShed ID	Aq.Date and Book Value	Addition Date And Cost	Deduction Date And Cost
						Length (Km)	Width (M)	Carriage Way Width (m)	Cement Concrete	Tar	Metal	Gravel	Katcha Road												
1	2	3	4	5	6	7	8	9	10	11	12	13	14	15	16	17	18	19	20	21	22	23	24	25	
107	vol 1 37 3	കൊല്ലഞ്ചിന -പഞ്ചീരിവളപ്പ്	കൊല്ലഞ്ചിന	പാഞ്ചീരിവളപ്പ്	Village road	0.600	3.500	3.000	0.000	0.281	0.000	0.000	0.319	0	0.000	0metre	300000			10					
108	vol 1 38 1	സലാമത്ത് നഗർ-അമ്മഞ്ചേരി	സലാമത്ത് നഗർ	അമ്മഞ്ചേരി	Village road	0.400	4.000	3.000	0.000	0.150	0.000	0.000	0.250	0	0.000	0metre	300000			10					
109	vol 1 38 2	കൊല്ലഞ്ചിന -പൊറ്റമ്മൽമാട്	കൊല്ലഞ്ചിന	പൊറ്റമ്മൽമാട്	Village road	0.750	4.000	3.000	0.000	0.750	0.000	0.000	0.000	0	0.000	0metre	600000			10					

Asset register II

Form : Roads

Sub Form : Roads

Serial No	Book Page Rec No	Road Name	Starting Point	Ending Point	Road Type (ODR/VR)	Road Description			Surface Type					Construction Year	Protection Wall Length	Drainage Channel Length	Cost of construction from 1995	Last Maintenance Details	Remarks	Ward No	Panchayat No	WaterShed ID	Aq.Date and Book Value	Addition Date And Cost	Deduction Date And Cost
						Length (Km)	Width (M)	Carriage Way Width (m)	Cement Concrete	Tar	Metal	Gravel	Katcha Road												
1	2	3	4	5	6	7	8	9	10	11	12	13	14	15	16	17	18	19	20	21	22	23	24	25	
110	vol 1 38 3	കൊല്ലങ്ങിന -പുതിയത് പുറായ	കൊല്ലങ്ങിന	പുതിയത് പുറായ	Village road	1.250	4.000	3.000	0.000	0.250	0.000	0.000	1.000	0	0.000	0metre	400000			8					
111	vol 1 39 1	സലാമത്ത് നഗർ-ചെറുക്കോൽ	സലാമത്ത് നഗർ	ചെറുക്കോൽ	Village road	0.650	4.000	3.000	0.000	0.167	0.000	0.000	0.483	0	0.000	0metre	0								
112	vol 1 39 2	നെച്ചിക്കാട്ട് മാട്-പെരുങ്കോൾ	നെച്ചിക്കാട്ട്	പെരുങ്കോൾ	Village road	0.250	4.000	3.000	0.000	0.250	0.000	0.000	0.000	0	0.000	0metre	400000			10					



Asset register II

Form : Roads

Sub Form : Roads

Serial No	Book Page Rec No	Road Name	Starting Point	Ending Point	Road Type (ODR/VR)	Road Description			Surface Type					Construction Year	Protection Wall Length	Drainage Channel Length	Cost of construction from 1995	Last Maintenance Details	Remarks	Ward No	Panchayat No	WaterShed ID	Aq.Date and Book Value	Addition Date And Cost	Deduction Date And Cost
						Length (Km)	Width (M)	Carriage Way Width (m)	Cement Concrete	Tar	Metal	Gravel	Katcha Road												
1	2	3	4	5	6	7	8	9	10	11	12	13	14	15	16	17	18	19	20	21	22	23	24	25	
113	vol 1 40 1	മാട്ടിൽ-കോഴിപറമ്പത്ത് റോഡ്	മാട്ടിൽ	കോഴി പറമ്പത്ത്	Village road	0.210	6.000	3.000	0.000	0.210	0.000	0.000	0.000	0	0.000	0metre	400000			12					
114	vol 1 40 2	ചാലിയിൽ-വാരിയത്ത് റോഡ്	ചാലിയിൽ	വാരിയത്ത്	Village road	0.250	6.000	4.000	0.000	0.180	0.000	0.000	0.070	0	0.000	0metre	200000			12					
115	vol 1 40 3	അഞ്ചാലുങ്ങൽ-ഗുരുമന്ദിരം	അഞ്ചാലുങ്ങൽ	ഗുരുമന്ദിരം	Village road	0.200	6.000	3.100	0.000	0.187	0.000	0.000	0.013	0	0.000	0metre	200000			12					

Asset register II

Form : Roads

Sub Form : Roads

Serial No	Book Page Rec No	Road Name	Starting Point	Ending Point	Road Type (ODR/VR)	Road Description			Surface Type					Construction Year	Protection Wall Length	Drainage Channel Length	Cost of construction from 1995	Last Maintenance Details	Remarks	Ward No	Panchayat No	WaterShed ID	Aq.Date and Book Value	Addition Date And Cost	Deduction Date And Cost
						Length (Km)	Width (M)	Carriage Way Width (m)	Cement Concrete	Tar	Metal	Gravel	Katcha Road												
1	2	3	4	5	6	7	8	9	10	11	12	13	14	15	16	17	18	19	20	21	22	23	24	25	
116	vol 1 41 1	പന്നിയത്തുമാട് മദ്രസ്സ്-പാറയിൽ റോഡ്	പന്നിയത്തുമാട് മദ്രസ്സ്	പാറയിൽ	Village road	0.150	6.000	3.000	0.000	0.000	0.000	0.000	0.150	0	0.000	0metre	0			12					
117	vol 1 41 2	പന്നിയത്തുമാട് മദ്രസ്സ്-ചോനടുവിൽ-ഒളകര പാടം റോഡ്	പന്നിയത്തുമാട് മദ്രസ്സ്	ചോനടുവിൽ	Village road	0.485	6.000	4.000	0.000	0.335	0.000	0.000	0.150	0	0.000	0metre	400000			11					
118	vol 1 41 3	നടുമ്പള്ളിയാലുങ്ങൽ- കരുത്തേടത്ത്മാട്	നടുമ്പള്ളിയാലുങ്ങൽ	കരുത്തേടത്ത്മാട്	Village road	0.200	6.000	3.000	0.080	0.100	0.000	0.000	0.020	0	0.000	0metre	550000			11					

Asset register II

Form : Roads

Sub Form : Roads

Serial No	Book Page Rec No	Road Name	Starting Point	Ending Point	Road Type (ODR/VR)	Road Description			Surface Type					Construction Year	Protection Wall Length	Drainage Channel Length	Cost of construction from 1995	Last Maintenance Details	Remarks	Ward No	Panchayat No	WaterShed ID	Aq.Date and Book Value	Addition Date And Cost	Deduction Date And Cost
						Length (Km)	Width (M)	Carriage Way Width (m)	Cement Concrete	Tar	Metal	Gravel	Katcha Road												
1	2	3	4	5	6	7	8	9	10	11	12	13	14	15	16	17	18	19	20	21	22	23	24	25	
119	vol 1 42 1	കാക്കത്തടം-കല്ലറകൊറ്റി റോഡ്	കാക്കത്തടം	കല്ലറകൊറ്റി	Village road	1.200	6.000	4.000	0.000	1.200	0.000	0.000	0.000	0	0.000	0metre	800000			11					
120	vol 1 42 2	പറമ്പിൽ പീടിക-കൊല്ലേരിപൊറ്റ കൊലം ചിന റോഡ്	പറമ്പിൽ പീടിക	കൊലം ചിന	Village road	1.700	6.000	4.000	0.045	1.655	0.000	0.000	0.000	0	0.000	0metre	1000000			12					
121	vol 1 43 1	വരപ്പാറ-മേങ്ങോളിമാട് റോഡ്	വരപ്പാറ	മേങ്ങോളിമാട്	Village road	2.250	6.000	4.000	0.000	2.250	0.000	0.000	0.000	0	0.000	0metre	1000000			12					

Asset register II

Form : Roads

Sub Form : Roads

Serial No	Book Page Rec No	Road Name	Starting Point	Ending Point	Road Type (ODR/VR)	Road Description			Surface Type					Construction Year	Protection Wall Length	Drainage Channel Length	Cost of construction from 1995	Last Maintenance Details	Remarks	Ward No	Panchayat No	WaterShed ID	Aq.Date and Book Value	Addition Date And Cost	Deduction Date And Cost
						Length (Km)	Width (M)	Carriage Way Width (m)	Cement Concrete	Tar	Metal	Gravel	Katcha Road												
1	2	3	4	5	6	7	8	9	10	11	12	13	14	15	16	17	18	19	20	21	22	23	24	25	
122	vol 1 43 2	പുതിയപറമ്പ്-കാളംകുളം-പറച്ചിനറോഡ്	പുതിയ പറമ്പ്	പറച്ചിന	Village road	2.000	4.000	3.000	0.000	1.074	0.000	0.000	0.926	0	0.000	0metre	700000			13					
123	vol 1 43 3	പുറ്റാട്ടുമാട്-ചെമ്പട്ടിൻപാടം റോഡ്	പുറ്റാട്ടു മാട്	ചെമ്പട്ടിൻപാടം	Village road	1.400	4.000	3.000	0.000	1.000	0.000	0.000	0.400	0	0.000	0metre	800000			13					
124	vol 1 44 1	മേങ്ങോളിമാട്-ആക്കൽ പൊറ്റു റോഡ്	മേങ്ങോളിമാട്	ആക്കൽ	Village road	0.300	3.000	2.500	0.000	0.200	0.000	0.000	0.100	0	0.000	0metre	300000			13					

Asset register II

Form : Roads

Sub Form : Roads

Serial No	Book Page Rec No	Road Name	Starting Point	Ending Point	Road Type (ODR/VR)	Road Description			Surface Type					Construction Year	Protection Wall Length	Drainage Channel Length	Cost of construction from 1995	Last Maintenance Details	Remarks	Ward No	Panchayat No	WaterShed ID	Aq.Date and Book Value	Addition Date And Cost	Deduction Date And Cost
						Length (Km)	Width (M)	Carriage Way Width (m)	Cement Concrete	Tar	Metal	Gravel	Katcha Road												
1	2	3	4	5	6	7	8	9	10	11	12	13	14	15	16	17	18	19	20	21	22	23	24	25	
125	vol 1 44 2	ചോലക്കൽമാട്-ഒരു കരവാടം-ചുള്ളിയാലപ്പുറായ	ചോലക്കൽമാട്	ചുള്ളിയാലപ്പുറായ	Village road	0.830	4.000	3.000	0.050	0.200	0.000	0.000	0.580	0	0.000	0metre	250000			13					
126	vol 1 44 3	പണിക്കർമാട്-മുക്കുട്ടിൽ	പണിക്കർമാട്	മുക്കുട്ടിൽ	Village road	0.300	3.000	2.500	0.000	0.100	0.000	0.000	0.100	0	0.000	0metre	200000			13					
127	vol 1 44 4	പുറ്റാട്ടുമാട്-കൊടശ്ശേരിപൊറ്റ	പുറ്റാട്ടുമാട്	കൊടശ്ശേരിപൊറ്റ	Village road	0.280	3.000	3.300	0.000	0.280	0.000	0.000	0.000	0	0.000	0metre	200000								

Asset register II

Form : Roads

Sub Form : Roads

Serial No	Book Page Rec No	Road Name	Starting Point	Ending Point	Road Type (ODR/VR)	Road Description			Surface Type					Construction Year	Protection Wall Length	Drainage Channel Length	Cost of construction from 1995	Last Maintenance Details	Remarks	Ward No	Panchayat No	WaterShed ID	Aq.Date and Book Value	Addition Date And Cost	Deduction Date And Cost
						Length (Km)	Width (M)	Carriage Way Width (m)	Cement Concrete	Tar	Metal	Gravel	Katcha Road												
1	2	3	4	5	6	7	8	9	10	11	12	13	14	15	16	17	18	19	20	21	22	23	24	25	
128	vol 1 45 1	പറച്ചിനപുരായ-പുകയൂർ റോഡ്	പറച്ചിനപുരായ	പുകയൂർ	Village road	2.000	6.000	4.000	0.000	1.000	0.000	0.000	1.000	0	0.000	0metre	800000			14					
129	vol 1 45 2	മാലപറമ്പ്-മൂലത്ത്-പള്ളിയാളി റോഡ്	മാലപറമ്പ്	പള്ളിയാളി	Village road	0.600	4.000	3.000	0.000	0.284	0.000	0.000	0.316	0	0.000	0metre	350000								
130	vol 1 45 3	മാലപറമ്പ് കുമണ്ണ റോഡ്	മാലപറമ്പ്	കുമണ്ണ	Village road	0.400	4.000	3.000	0.000	0.291	0.000	0.000	0.109	0	0.000	0metre	300000			17					

Asset register II

Form : Roads

Sub Form : Roads

Serial No	Book Page Rec No	Road Name	Starting Point	Ending Point	Road Type (ODR/VR)	Road Description			Surface Type					Construction Year	Protection Wall Length	Drainage Channel Length	Cost of construction from 1995	Last Maintenance Details	Remarks	Ward No	Panchayat No	WaterShed ID	Aq.Date and Book Value	Addition Date And Cost	Deduction Date And Cost
						Length (Km)	Width (M)	Carriage Way Width (m)	Cement Concrete	Tar	Metal	Gravel	Katcha Road												
1	2	3	4	5	6	7	8	9	10	11	12	13	14	15	16	17	18	19	20	21	22	23	24	25	
131	vol 1 46 1	കുമണ്ണ-കാടമ്പടം-ഓട്ടപ്പാക്കൽ-റോഡ്	കുമണ്ണ	ഓട്ടപ്പാക്കൽ	Village road	0.600	4.000	3.000	0.075	0.400	0.000	0.000	0.125	0	0.000	0metre	400000			14					
132	vol 1 46 2	ചെനപ്പെട്ടി പുറയ-ഓട്ടപ്പാക്കൽ-റോഡ്	ചെനപ്പെട്ടി പുറയ	ഓട്ടപ്പാക്കൽ	Village road	0.600	4.000	3.000	0.000	0.376	0.000	0.000	0.224	0	0.000	0metre	400000			14					
133	vol 1 46 3	കുമണ്ണ-ചെനക്കൽ-പുകയൂർ-റോഡ്	കുമണ്ണ	പുകയൂർ	Village road	1.800	8.000	4.000	0.000	1.800	0.000	0.000	0.000	0	0.000	0metre	800000			14					

Asset register II

Form : Roads

Sub Form : Roads

Serial No	Book Page Rec No	Road Name	Starting Point	Ending Point	Road Type (ODR/VR)	Road Description			Surface Type					Construction Year	Protection Wall Length	Drainage Channel Length	Cost of construction from 1995	Last Maintenance Details	Remarks	Ward No	Panchayat No	WaterShed ID	Aq.Date and Book Value	Addition Date And Cost	Deduction Date And Cost
						Length (Km)	Width (M)	Carriage Way Width (m)	Cement Concrete	Tar	Metal	Gravel	Katcha Road												
1	2	3	4	5	6	7	8	9	10	11	12	13	14	15	16	17	18	19	20	21	22	23	24	25	
134	vol 1 47 1	ഞാറങ്ങാട്ടു മാട്-വൈക്കരപ്പള്ളിയാളി റോഡ്	ഞാറങ്ങാട്ടുമാട്	വൈക്കരപ്പള്ളിയാളി	Village road	0.150	4.000	3.000	0.000	0.000	0.000	0.000	0.150	0	0.000	0metre	0			8					
135	vol 1 47 2	മലപ്പുറത്ത് മാട് റോഡ്	മലപ്പുറത്ത്മാട്		Village road	0.700	4.000	3.000	0.000	0.200	0.000	0.000	0.500	0	0.000	0metre	300000			8					
136	vol 1 47 3	പറച്ചിനപുറം ചക്യാതി വെള്ളിരിമാട് റോഡ്	പറച്ചിനപുറം	ചക്യാതി വെള്ളിരിമാട്	Village road	0.200	4.000	3.100	0.000	0.082	0.000	0.000	0.118	0	0.000	0metre	0			8					



Asset register II

Form : Roads

Sub Form : Roads

Serial No	Book Page Rec No	Road Name	Starting Point	Ending Point	Road Type (ODR/VR)	Road Description			Surface Type					Construction Year	Protection Wall Length	Drainage Channel Length	Cost of construction from 1995	Last Maintenance Details	Remarks	Ward No	Panchayat No	WaterShed ID	Aq.Date and Book Value	Addition Date And Cost	Deduction Date And Cost
						Length (Km)	Width (M)	Carriage Way Width (m)	Cement Concrete	Tar	Metal	Gravel	Katcha Road												
1	2	3	4	5	6	7	8	9	10	11	12	13	14	15	16	17	18	19	20	21	22	23	24	25	
137	vol 1 48 1	മാത്തഞ്ചീരിമാട്-മൂലത്ത്പള്ളിയാളി	മാത്തഞ്ചീരിമാട്	മൂലത്ത്പള്ളിയാളി	Village road	0.200	4.000	3.000	0.000	0.141	0.000	0.000	0.059	0	0.000	0metre	300000			14					
138	vol 1 49 1	ഇരുമ്പൻകുടുംകുമാണ്ണ-ചെന്തക്കല് റോഡ്	ഇരുമ്പൻകുടുംകുമാണ്ണ	കുമാണ്ണ ചെന്തക്കല്	Village road	2.000	4.000	3.000	0.000	2.000	0.000	0.000	0.000	0	0.000	0metre	800000			17					
139	vol 1 49 2	മുക്കുട്ട് കമ്പളക്കം-ചീനിപ്പാടം റോഡ്	മുക്കുട്ട്	ചീനിപ്പാടം	Village road	0.350	4.000	3.000	0.104	0.210	0.000	0.000	0.036	0	0.000	0metre	600000			17					

Asset register II

Form : Roads

Sub Form : Roads

Serial No	Book Page Rec No	Road Name	Starting Point	Ending Point	Road Type (ODR/VR)	Road Description			Surface Type					Construction Year	Protection Wall Length	Drainage Channel Length	Cost of construction from 1995	Last Maintenance Details	Remarks	Ward No	Panchayat No	WaterShed ID	Aq.Date and Book Value	Addition Date And Cost	Deduction Date And Cost
						Length (Km)	Width (M)	Carriage Way Width (m)	Cement Concrete	Tar	Metal	Gravel	Katcha Road												
1	2	3	4	5	6	7	8	9	10	11	12	13	14	15	16	17	18	19	20	21	22	23	24	25	
140	vol 1 49 3	ചെനക്കൽ തിരുത്തിയിൽമാട് ചീനിപ്പാടം റോഡ്	ചെനക്കൽ	തിരുത്തിയിൽമാട്-ചീനിപ്പാടം	Village road	0.400	4.000	3.000	0.000	0.200	0.000	0.000	0.200	0	0.000	0metre	300000			17					
141	vol 1 50 1	വരപ്പാറ വരിച്ചാൽ റോഡ്	വരപ്പാറ	വരിച്ചാൽ	Village road	1.400	4.000	3.000	0.000	0.673	0.000	0.000	0.727	0	0.000	0metre	700000			18					
142	vol 1 50 2	പുതിയപറമ്പ്-കുന്നത്തുപള്ളി റോഡ്	പുതിയപറമ്പ്	കുന്നത്തുപള്ളി	Village road	1.500	4.000	3.000	0.000	1.500	0.000	0.000	0.000	0	0.000	0metre	700000			17					

Asset register II

Form : Roads

Sub Form : Roads

Serial No	Book Page Rec No	Road Name	Starting Point	Ending Point	Road Type (ODR/VR)	Road Description			Surface Type					Construction Year	Protection Wall Length	Drainage Channel Length	Cost of construction from 1995	Last Maintenance Details	Remarks	Ward No	Panchayat No	WaterShed ID	Aq.Date and Book Value	Addition Date And Cost	Deduction Date And Cost
						Length (Km)	Width (M)	Carriage Way Width (m)	Cement Concrete	Tar	Metal	Gravel	Katcha Road												
6	7	8	9	10	11	12	13	14	15	16	17	18	19	20	21	22	23	24	25						
143	vol 1 50 3	ഇരുമ്പൻ കുടുക്ക് ചോല കോയപ്പു പാടം റോഡ്	ഇരുമ്പൻ കുടുക്ക്	ചോല	Village road	1.000	2.000	2.000	1.000	0.000	0.000	0.000	0.000	0	0.000	0metre	1000000			17					
144	vol 1 51 1	പുതിയപറമ്പ് കുന്നത്തുപള്ളി	പുതിയ പറമ്പ്	കുന്നത്തുപള്ളി	Village road	0.840	4.000	3.000	0.000	0.430	0.000	0.000	0.410	0	0.000	0metre	600000								
145	vol 1 51 2	പറമ്പിൽ പീടിക ശങ്കരൻചിറ റോഡ്	പറമ്പിൽ പീടിക	ശങ്കരൻ ചിറ	Village road	0.935	5.000	3.000	0.065	0.770	0.000	0.000	0.100	0	0.000	0metre	600000			18					

Asset register II

Form : Roads

Sub Form : Roads

Serial No	Book Page Rec No	Road Name	Starting Point	Ending Point	Road Type (ODR/VR)	Road Description			Surface Type					Construction Year	Protection Wall Length	Drainage Channel Length	Cost of construction from 1995	Last Maintenance Details	Remarks	Ward No	Panchayat No	WaterShed ID	Aq.Date and Book Value	Addition Date And Cost	Deduction Date And Cost
						Length (Km)	Width (M)	Carriage Way Width (m)	Cement Concrete	Tar	Metal	Gravel	Katcha Road												
1	2	3	4	5	6	7	8	9	10	11	12	13	14	15	16	17	18	19	20	21	22	23	24	25	
146	vol 1 51 3	ചെറായിമാട് കുന്നത്തുപള്ളി ശങ്കരൻ ചിറ റോഡ്	ചെറായിമാട്	ശങ്കരൻ ചിറ	Village road	0.310	4.000	2.800	0.088	0.190	0.000	0.000	0.032	0	0.000	0metre	600000								
147	vol 1 52 1	കരുവാൻതടം കോളനി റോഡ്	കരുവാൻതടം	കോളനി	Village road	1.000	4.000	3.000	0.000	0.997	0.000	0.000	0.003	0	0.000	0metre	800000		12						
0	vol 1 52 2	വരപാറ കളത്തിൽ റോഡ്	വരപാറ	കളത്തിൽ	Village road	0.250	4.000	3.000	0.000	0.042	0.000	0.000	0.208	0	0.000	0metre	100000								

Asset register II

Form : Roads

Sub Form : Roads

Serial No	Book Page Rec No	Road Name	Starting Point	Ending Point	Road Type (ODR/VR)	Road Description			Surface Type					Construction Year	Protection Wall Length	Drainage Channel Length	Cost of construction from 1995	Last Maintenance Details	Remarks	Ward No	Panchayat No	WaterShed ID	Aq.Date and Book Value	Addition Date And Cost	Deduction Date And Cost
						Length (Km)	Width (M)	Carriage Way Width (m)	Cement Concrete	Tar	Metal	Gravel	Katcha Road												
1	2	3	4	5	6	7	8	9	10	11	12	13	14	15	16	17	18	19	20	21	22	23	24	25	
149	vol 1 52 3	കോലാർ കുന്നത്ത് മദ്രസ്സ് റഹ്മത്തബാദ് റോഡ്	കോലാർ കുന്നത്ത്	റഹ്മത്തബാദ്	Village road	0.200	4.000	3.000	0.000	0.049	0.000	0.000	0.151	0	0.000	0metre	200000								
150	vol 1 53 1	വടക്കിത്തോട്-തൈക്കുന്ദരമ്പ്	വടക്കിത്തോട്	തൈക്കുന്ദരമ്പ്	Village road	1.200	4.000	3.000	0.000	1.200	0.000	0.000	0.000	0	0.000	0metre	800000		18						
151	vol 1 53 2	കോഴിപറമ്പത്തുമാട്-ചാത്രതൊടി	കോഴിപറമ്പത്തുമാട്	ചാത്രതൊടി	Village road	1.130	4.000	3.000	0.000	0.800	0.000	0.000	0.000	0	0.000	0metre	600000		18						

Asset register II

Form : Roads

Sub Form : Roads

Serial No	Book Page Rec No	Road Name	Starting Point	Ending Point	Road Type (ODR/VR)	Road Description			Surface Type					Construction Year	Protection Wall Length	Drainage Channel Length	Cost of construction from 1995	Last Maintenance Details	Remarks	Ward No	Panchayat No	WaterShed ID	Aq.Date and Book Value	Addition Date And Cost	Deduction Date And Cost
						Length (Km)	Width (M)	Carriage Way Width (m)	Cement Concrete	Tar	Metal	Gravel	Katcha Road												
1	2	3	4	5	6	7	8	9	10	11	12	13	14	15	16	17	18	19	20	21	22	23	24	25	
152	vol 1 53 3	ജി എൽ പി എസ് പറമ്പിൽപിടിക-അവരാതി പാടം റോഡ്	ജി എൽ പി എസ് പറമ്പിൽ പീടിക	അവരാതി പാടം	Village road	0.500	4.000	3.000	0.000	0.500	0.000	0.000	0.000	0	0.000	0metre	400000			18					
153	vol 1 54 1	വടക്കിൽമാട്-ചാത്രതൊടി(മാടടുമ്മത്തൊടി)	വടക്കിൽമാട്	ചാത്രതൊടി(മാടടുമ്മത്തൊടി)	Village road	1.000	4.000	3.000	0.030	0.000	0.000	0.000	0.970	0	0.000	0metre	700000								
154	vol 1 54 2	ചാത്രതൊടികീപ്പത്തൂർ റോഡ്	ചാത്രതൊടി	കീപ്പത്തൂർ	Village road	0.250	4.000	3.000	0.000	0.230	0.000	0.000	0.020	0	0.000	0metre	300000								

Asset register II

Form : Roads

Sub Form : Roads

Serial No	Book Page Rec No	Road Name	Starting Point	Ending Point	Road Type (ODR/VR)	Road Description			Surface Type					Construction Year	Protection Wall Length	Drainage Channel Length	Cost of construction from 1995	Last Maintenance Details	Remarks	Ward No	Panchayat No	WaterShed ID	Aq.Date and Book Value	Addition Date And Cost	Deduction Date And Cost
						Length (Km)	Width (M)	Carriage Way Width (m)	Cement Concrete	Tar	Metal	Gravel	Katcha Road												
1	2	3	4	5	6	7	8	9	10	11	12	13	14	15	16	17	18	19	20	21	22	23	24	25	
155	vol 1 55 1	അറക്കൽപുറയ-മറത്തിൽഅരുറോഡ്	അറക്കൽ പുരയ	മറത്തിൽ അരു	Village road	0.200	3.500	2.500	0.000	0.095	0.000	0.000	0.105	0	0.000	0metre	100000								
156	vol 1 55 2	മുത്താട്ടിൽ-കാവുങ്ങൽ വലിയാട്ട് റോഡ്	മുത്താട്ടിൽ	വലിയാട്ട്	Village road	1.000	3.500	2.500	0.000	0.500	0.000	0.000	0.000	0	0.000	0metre	500000								
157	vol 1 55 3	മുത്താട്ടിൽ പെരുവള്ളൂർ പാടം	മുത്താട്ടിൽ	പെരുവള്ളൂർ പാടം	Village road	0.450	3.500	2.500	0.000	0.349	0.000	0.000	0.101	0	0.000	0metre	300000								

Asset register II					Form : Roads										Sub Form : Roads										
Serial No	Book Page Rec No	Road Name	Starting Point	Ending Point	Road Type (ODR/VR)	Road Description			Surface Type					Construction Year	Protection Wall Length	Drainage Channel Length	Cost of construction from 1995	Last Maintenance Details	Remarks	Ward No	Panchayat No	WaterShed ID	Aq.Date and Book Value	Addition Date And Cost	Deduction Date And Cost
						Length (Km)	Width (M)	Carriage Way Width (m)	Cement Concrete	Tar	Metal	Gravel	Katcha Road												
1	2	3	4	5	6	7	8	9	10	11	12	13	14	15	16	17	18	19	20	21	22	23	24	25	
158	vol 1 56 1	നടുപറമ്പ് വലിയാട്ട റോഡ്	നടുപറമ്പ്	വലിയാട്ട	Village road	0.260	3.500	2.500	0.000	0.000	0.200	0.000	0.060	0	0.000	0metre	400000								
159	vol 1 56 2	കുമങ്ങാട്ട് പെരുവള്ളൂർ പാടം റോഡ്	കുമങ്ങാട്ട്	പെരുവള്ളൂർ പാടം	Village road	0.170	3.000	2.000	0.000	0.140	0.000	0.000	0.030	0	0.000	0metre	300000								
160	vol 1 56 3	മേലൈപാടമങ്ങാട്ട് -വള്ളൂവന്നം റോഡ്	മേലൈപാടമങ്ങാട്ട്	വള്ളൂവന്നം	Village road	0.160	3.500	2.500	0.000	0.000	0.000	0.000	0.160	0	0.000	0metre	0								



Asset register II

Form : Roads

Sub Form : Roads

Serial No	Book Page Rec No	Road Name	Starting Point	Ending Point	Road Type (ODR/VR)	Road Description			Surface Type					Construction Year	Protection Wall Length	Drainage Channel Length	Cost of construction from 1995	Last Maintenance Details	Remarks	Ward No	Panchayat No	WaterShed ID	Aq.Date and Book Value	Addition Date And Cost	Deduction Date And Cost
						Length (Km)	Width (M)	Carriage Way Width (m)	Cement Concrete	Tar	Metal	Gravel	Katcha Road												
6	7	8	9	10	11	12	13	14	15	16	17	18	19	20	21	22	23	24	25						
161	vol 1 57 1	എരണിപുരം പെരുവള്ളൂർ പാടം റോഡ്	എരണി പുരം	പെരുവള്ളൂർപാടം	Village road	0.400	4.000	3.000	0.000	0.075	0.000	0.000	0.325	0	0.000	0metre	150000								
162	vol 1 57 2	പുതിയത്ത പുരായ-പെറ്റമ്മൽമാട്	പുതിയത്തുപുരായ	പെറ്റമ്മൽമാട്	Village road	0.610	8.000	4.000	0.000	0.000	0.000	0.000	0.610	0	0.000	0metre	0								
163	vol 1 57 3	അരീക്കാട്ടുമാട്-എല്ലാടശ്ശേരി റോഡ്	അരീക്കാട്ടുമാട്	എല്ലാടശ്ശേരി	Village road	0.200	3.000	3.000	0.037	0.000	0.035	0.000	0.128	0	0.000	0metre	200000			8					

Asset register II					Form : Roads									Sub Form : Roads											
Serial No	Book Page Rec No	Road Name	Starting Point	Ending Point	Road Type (ODR/VR)	Road Description			Surface Type					Construction Year	Protection Wall Length	Drainage Channel Length	Cost of construction from 1995	Last Maintenance Details	Remarks	Ward No	Panchayat No	WaterShed ID	Aq.Date and Book Value	Addition Date And Cost	Deduction Date And Cost
						Length (Km)	Width (M)	Carriage Way Width (m)	Cement Concrete	Tar	Metal	Gravel	Katcha Road												
1	2	3	4	5	6	7	8	9	10	11	12	13	14	15	16	17	18	19	20	21	22	23	24	25	
164	vol 1 58 1	മുയിക്കൽ-പെരുവള്ളൂർ പാടം റോഡ്	മുയിക്കൽ	പെരുവള്ളൂർ പാടം	Village road	0.360	4.000	3.000	0.300	0.000	0.000	0.000	0.060	0	0.000	0metre	500000								
165	vol 1 58 2	മുക്കിൽ പീടിക-ചെമ്പാഴിമാട് റോഡ്	മുക്കിൽ പീടിക	ചെമ്പാഴിമാട്	Village road	0.400	3.500	2.500	0.000	0.300	0.000	0.000	0.100	0	0.000	0metre	400000		8						
166	vol 1 58 3	അറക്കൽ പുറയ-ഇട്രച്ചാൽ റോഡ്	അറക്കൽ പുറയ	ഇട്രച്ചാൽ	Village road	0.350	3.500	2.500	0.000	0.200	0.000	0.000	0.150	0	0.000	0metre	350000		8						

Asset register II

Form : Roads

Sub Form : Roads

Serial No	Book Page Rec No	Road Name	Starting Point	Ending Point	Road Type (ODR/VR)	Road Description			Surface Type					Construction Year	Protection Wall Length	Drainage Channel Length	Cost of construction from 1995	Last Maintenance Details	Remarks	Ward No	Panchayat No	WaterShed ID	Aq.Date and Book Value	Addition Date And Cost	Deduction Date And Cost
						Length (Km)	Width (M)	Carriage Way Width (m)	Cement Concrete	Tar	Metal	Gravel	Katcha Road												
1	2	3	4	5	6	7	8	9	10	11	12	13	14	15	16	17	18	19	20	21	22	23	24	25	
167	vol 1 59 1	പുക്കയൂർ ചെമ്പഴിമാട് കോളനി റോഡ്	പുക്കയൂർ	ചെമ്പഴിമാട്	Village road	0.300	3.500	2.500	0.000	0.300	0.000	0.000	0.000	0	0.000	0metre	400000			8					
168	vol 1 59 2	ചെമ്പാഴിമാട്-പെരുവള്ളൂർപാടം	ചെമ്പാഴിമാട്	പെരുവള്ളൂർ പാടം	Village road	0.300	3.500	2.500	0.000	0.000	0.000	0.000	0.300	0	0.000	0metre	0			8					
169	vol 1 59 3	മനാട്ടുമാട് റോഡ്	കല്ലടമാട്	മണ്ണാട്ട്	Village road	0.575	4.000	3.000	0.000	0.000	0.000	0.000	0.575	0	0.000	0metre	0			8					

Asset register II

Form : Roads

Sub Form : Roads

Serial No	Book Page Rec No	Road Name	Starting Point	Ending Point	Road Type (ODR/VR)	Road Description			Surface Type					Construction Year	Protection Wall Length	Drainage Channel Length	Cost of construction from 1995	Last Maintenance Details	Remarks	Ward No	Panchayat No	WaterShed ID	Aq.Date and Book Value	Addition Date And Cost	Deduction Date And Cost
						Length (Km)	Width (M)	Carriage Way Width (m)	Cement Concrete	Tar	Metal	Gravel	Katcha Road												
6	7	8	9	10	11	12	13	14	15	16	17	18	19	20	21	22	23	24	25						
170	vol 1 60 1	ഉള്ളാട്ട് മാട് കോളനി റോഡ്	പുക്കയൂർ റോഡ്	ഉള്ളാട്ട് കോളനി 1	Village road	0.450	3.500	2.500	0.000	0.400	0.000	0.000	0.050	0	0.000	0metre	500000			8					
171	vol 1 60 2	പുക്കയൂർ ഞാറങ്ങാട്ട് മാട് കുമണ്ണ റോഡ്	പുക്കയൂർ	കുമണ്ണ	Village road	1.000	8.000	4.000	0.000	0.000	0.000	0.000	1.000	0	0.000	0metre	0			8					

**File No.PAN/1535/2019-J8(DP)**

**Asset Register Report -Form5-Extract of Digital Register**

Local Body Name : Peruvallur Grama Panchayat

Asset register II

Form : Culverts and Bridges

Sub Form : Culverts and Bridges

Serial No	Book Page Rec No	Structure	Form3RefD	Road Name	Location (Chainage)	Construction Year	Construction Material				Length (m)	Width (m)	No of spans	Foot path Width (m)	Cost of construction from 1995	Last Maintenance Details	Remarks	Ward No	Panchayat No	WaterShed ID	Ac. Date and Book Value	Addition Date and Cost	Deduction date and Cost
							Cement Concrete	Rubble masonry	Steel	Wood													
1		2A	2B	2	3	4	5	6	7	8	9	10	11	12	13	14	15	16	17	18	19	20	21
0	vol 1 301 1	Culverts		വരിച്ചാൽ കാക്കത്തടം റോഡിൽ	200.000 metre		Yes	No	No	No	6.800	1.500				0							
0	vol 1 302 1	Culverts		നടുക്കര ഇല്ലത്തുമാട് റോഡിൽ	300.000 metre		Yes	No	No	Yes	4.000	1.400				0							

Serial No	Book Page Rec No	Structure	Form3RefD	Road Name	Location (Chainage)	Construction Year	Construction Material				Length (m)	Width (m)	No of spans	Foot path Width (m)	Cost of construction from 1995	Last Maintenance Details	Remarks	Ward No	Panchayat No	WaterShed ID	Ac. Date and Book Value	Addition Date and Cost	Deduction date and Cost
							Cement Concrete	Rubble masonry	Steel	Wood													
1		2A	2B	2	3	4	5	6	7	8	9	10	11	12	13	14	15	16	17	18	19	20	21
0	vol 1 303 1	Culverts		നടുക്കര ചോലപ്പുറം കുനത്ത് റോഡിൽ	0.000 metre		Yes	No	No	Yes	5.500	1.500				0							
0	vol 1 304 1	Culverts		കൊടാടേ ശ്ശരിപൊറ്റ കല്ലുങ്ങ്	0.000 metre		Yes	No	No	Yes	5.000	1.500				0							

Serial No	Book Page Rec No	Structure	Form3RefD	Road Name	Location (Chainage)	Construction Year	Construction Material				Length (m)	Width (m)	No of spans	Foot path Width (m)	Cost of construction from 1995	Last Maintenance Details	Remarks	Ward No	Panchayat No	WaterShed ID	Ac. Date and Book Value	Addition Date and Cost	Deduction date and Cost
							Cement Concrete	Rubble masonry	Steel	Wood													
1		2A	2B	2	3	4	5	6	7	8	9	10	11	12	13	14	15	16	17	18	19	20	21
0	vol 1 305 1	Culverts		വലിയപറമ്പത്ത് വലിയചിറ നോഡ്	0.000 metre		Yes	No	No	Yes	6.000	2.500				0							

**Asset Register Report -Form4-Extract of Digital Register**

Local Body Name : Peruvallur Grama Panchayat

Form : Lanes

Sub Form : Lanes

Serial No	Book Page Rec No	Lane Name	Starting Point	Ending Point	Description		Surface Type					Protection Wall Length(km)	Cost of construction from 1995	Last Maintenance Details	Remarks	Ward No	Panchayat No	WaterShed ID	Ac.Date and Book value	Addition Date and Cost	Deduction Date and Cost
					Length (Km)	Width(m)	Cement(km)	Meta(km)	Gravel(km)	Katcha Road(km)											
1		2	3	4	5	6	7	8	9	10	11	12	13	14	15	16	17	18	19	20	
17	10	ചെള്ളാറമ്പത്ത് പുറയിൽ ഇടവഴി	ചെള്ളാറമ്പത്ത്	പുറയിൽ ആണി	0.150	1.5000	0.0000	0.0000	0.0000	0.1500	0.0000				18						
0	32	കൊളപ്പുരക്കൽ-അവരാതിപ്പാടം ഇടവഴി	കൊളപ്പുരക്കൽ	അവരാതിപ്പാടം	0.200	1.0000	0.0000	0.0000	0.0000	0.2000	0.0000				3						

Supervisor's Signature



File No.PAN/1535/2019-J8(DP)

Local Body Name : Peruvallur Grama Panchayat

Form : Lanes

Sub Form : Lanes

Serial No	Book Page Rec No	Lane Name	Starting Point	Ending Point	Description		Surface Type				Protection Wall Length(km)	Cost of construction from 1995	Last Maintenance Details	Remarks	Ward No	Panchayat No	WaterShed ID	Aq. Date and Book value	Addition Date and Cost	Deduction Date and Cost
					Length (Km)	Width(m)	Cement(km)	Metal(km)	Gravel(km)	Katcha Road(km)										
1		2	3	4	5	6	7	8	9	10	11	12	13	14	15	16	17	18	19	20
0	33	അമ്പാട്ട് ഇടവഴി			0.200	1.0000	0.0000	0.0000	0.0000	0.2000	0.0000				13					
0	34	ആക്കലപ്പൊറ്റ-വൈക്കര ഇടവഴി	ആക്കലപ്പൊറ്റ	വൈക്കര	0.200	1.0000	0.0000	0.0000	0.0000	0.2000	0.0000				13					
0	35	വെല്ലക്കാട്ട്-മങ്കുഴിയിൽ ഇടവഴി	വെല്ലക്കാട്ട്	മങ്കുഴിയിൽ	0.200	1.0000	0.0000	0.0000	0.0000	0.2000	0.0000				13					

Supervisor's Signature

File No.PAN/1535/2019-J8(DP)

Local Body Name : Peruvallur Grama Panchayat

Form : Lanes

Sub Form : Lanes

Serial No	Book Page Rec No	Lane Name	Starting Point	Ending Point	Description		Surface Type				Protection Wall Length(km)	Cost of construction from 1995	Last Maintenance Details	Remarks	Ward No	Panchayat No	WaterShed ID	Aq. Date and Book value	Addition Date and Cost	Deduction Date and Cost
					Length (Km)	Width(m)	Cement(km)	Metal(km)	Gravel(km)	Katcha Road(km)										
1		2	3	4	5	6	7	8	9	10	11	12	13	14	15	16	17	18	19	20
0	36	മലമ്പാട്ടുമാട്-മുക്കുട്ടി-മില്ലുപടി ഇടവഴി	മലമ്പാട്ടുമാട്	മില്ലുപടി	0.200	1.0000	0.0000	0.0000	0.0000	0.2000	0.0000				13					
0	59	ചാത്രത്തൊടി കരണമംഗലം ഇടവഴി	ചാത്രത്തൊടി	കരണമംഗലം	0.129	1.8500	0.0000	0.0000	0.0000	0.1290	0.0000				19					
1	60	ചാത്രത്തൊടി കരണമംഗലം ഇടവഴി റോഡ്	ചാത്രത്തൊടി	കരണമംഗലം	0.003	3.6000	0.0000	0.0000	0.0000	0.0029	0.0000				19					

Supervisor's Signature

File No.PAN/1535/2019-J8(DP)

Local Body Name : Peruvallur Grama Panchayat

Form : Lanes

Sub Form : Lanes

Serial No	Book Page Rec No	Lane Name	Starting Point	Ending Point	Description		Surface Type				Protection Wall Length(km)	Cost of construction from 1995	Last Maintenance Details	Remarks	Ward No	Panchayat No	WaterShed ID	Aq. Date and Book value	Addition Date and Cost	Deduction Date and Cost
					Length (Km)	Width(m)	Cement(km)	Metal(km)	Gravel(km)	Katcha Road(km)										
1		2	3	4	5	6	7	8	9	10	11	12	13	14	15	16	17	18	19	20
0	61	കല്ലട കക്കുളത്തിങ്ങൽ ഇടവഴി	കല്ലട	കക്കുളത്തിങ്ങൽ	0.060	2.2000	0.0000	0.0000	0.0000	0.0600	0.0000									
1	vol 1 201 1	വട്ടപറമ്പ്-നൻമോന ഇടവഴി	വട്ടപറമ്പ്	നൻമോന	0.400	2.0000	0.0000	0.0000	0.0000	0.4000	0.0000									
2	vol 1 201 2	വട്ടപറമ്പ് ചെന്തുവിൽ ഇടവഴി	വട്ടപറമ്പ്	ചെന്തുവിൽ	0.300	3.0000	0.0000	0.0000	0.0000	0.3000	0.0000									

Supervisor's Signature

File No.PAN/1535/2019-J8(DP)

Local Body Name : Peruvallur Grama Panchayat

Asset register II

Form : Lanes

Sub Form : Lanes

Serial No	Book Page Rec No	Lane Name	Starting Point	Ending Point	Description		Surface Type				Protection Wall Length(km)	Cost of construction from 1995	Last Maintenance Details	Remarks	Ward No	Panchayat No	WaterShed ID	Ac. Date and Book value	Addition Date and Cost	Deduction Date and Cost
					Length (Km)	Width(m)	Cement(km)	Metal(km)	Gravel(km)	Katcha Road(km)										
1		2	3	4	5	6	7	8	9	10	11	12	13	14	15	16	17	18	19	20
3	vol 1 201 3	പാലക്കുപറമ്പ് പാലകണ്ടി തുടവഴി	പാലക്കുപറമ്പ്	പാലകണ്ടി	0.450	2.0000	0.0000	0.0000	0.0000	0.4500	0.0000									
4	vol 1 202 1	മാട്ടിൽ നിലാരക്കൽ	മാട്ടിൽ	നിലാരക്കൽ	0.400	2.0000	0.0000	0.0000	0.0000	0.4000	0.0000									
5	vol 1 202 2	നാട്ടുകല്ലൂർ-പുരുർ പാടം	നാട്ടുകല്ലൂർ	പുരുർ പാടം	0.350	1.2000	0.0000	0.0000	0.0000	0.3500	0.0000									

Supervisor's Signature

File No.PAN/1535/2019-J8(DP)

Local Body Name : Peruvallur Grama Panchayat

Asset register II

Form : Lanes

Sub Form : Lanes

Serial No	Book Page Rec No	Lane Name	Starting Point	Ending Point	Description		Surface Type				Protection Wall Length(km)	Cost of construction from 1995	Last Maintenance Details	Remarks	Ward No	Panchayat No	WaterShed ID	Ac. Date and Book value	Addition Date and Cost	Deduction Date and Cost
					Length (Km)	Width(m)	Cement(km)	Metal(km)	Gravel(km)	Katcha Road(km)										
1		2	3	4	5	6	7	8	9	10	11	12	13	14	15	16	17	18	19	20
6	vol 1 202 3	വട്ടപറമ്പ് പുളക്കൽ	വട്ടപറമ്പ്	പുളക്കൽ	0.400	2.0000	0.0000	0.0000	0.0000	0.4000	0.0000									
7	vol 1 203 1	വരിച്ചാൽ ഇടവഴി			0.300	4.0000	0.0000	0.0000	0.0000	0.3000	0.0000									
8	vol 1 204 1	ചെറുവാണിയംകുളം ഇടവഴി			0.700	1.0000	0.0000	0.0000	0.0000	0.0000	0.0000									

Supervisor's Signature

File No.PAN/1535/2019-J8(DP)

Local Body Name : Peruvallur Grama Panchayat

Asset register II

Form : Lanes

Sub Form : Lanes

Serial No	Book Page Rec No	Lane Name	Starting Point	Ending Point	Description		Surface Type				Protection Wall Length(km)	Cost of construction from 1995	Last Maintenance Details	Remarks	Ward No	Panchayat No	WaterShed ID	Ac. Date and Book value	Addition Date and Cost	Deduction Date and Cost
					Length (Km)	Width(m)	Cement(km)	Metal(km)	Gravel(km)	Katcha Road(km)										
1		2	3	4	5	6	7	8	9	10	11	12	13	14	15	16	17	18	19	20
9	vol 1 205 1	ചനൽ ഇടവഴി			0.300	1.5000	0.0000	0.0000	0.0000	0.0000	0.0000									
10	vol 1 205 2	ചെറുവെളി ഇടവഴി			0.300	1.5000	0.0000	0.0000	0.0000	0.0000	0.0000									
11	vol 1 205 3	മണ്ണുകൽ ഇടവഴി			0.350	1.5000	0.0000	0.0000	0.0000	0.0000	0.0000									

Supervisor's Signature

File No.PAN/1535/2019-J8(DP)

Local Body Name : Peruvallur Grama Panchayat

Asset register II

Form : Lanes

Sub Form : Lanes

Serial No	Book Page Rec No	Lane Name	Starting Point	Ending Point	Description		Surface Type				Protection Wall Length(km)	Cost of construction from 1995	Last Maintenance Details	Remarks	Ward No	Panchayat No	WaterShed ID	Ac. Date and Book value	Addition Date and Cost	Deduction Date and Cost
					Length (Km)	Width(m)	Cement(km)	Metal(km)	Gravel(km)	Katcha Road(km)										
1		2	3	4	5	6	7	8	9	10	11	12	13	14	15	16	17	18	19	20
12	vol 1 206 1	കരുവാരക്കൽ ഇടവഴി-കരുത്തോ ടത്ത്മാട്	കരുവാരക്ക ൽ	കരുത്തോട ത്ത്മാട്	0.500	2.0000	0.0000	0.0000	0.0000	0.0000	0.0000									
13	vol 1 206 2	ചെറിയവാണിയക ുളം			0.500	1.0000	0.0000	0.0000	0.0000	0.0000	0.0000									
14	vol 1 206 3	വെല്ലക്കാട്ട് ഇടവഴി			0.300	2.5000	0.0000	0.0000	0.0000	0.0000	0.0000									

Supervisor's Signature

File No.PAN/1535/2019-J8(DP)

Local Body Name : Peruvallur Grama Panchayat

Asset register II

Form : Lanes

Sub Form : Lanes

Serial No	Book Page Rec No	Lane Name	Starting Point	Ending Point	Description		Surface Type				Protection Wall Length(km)	Cost of construction from 1995	Last Maintenance Details	Remarks	Ward No	Panchayat No	WaterShed ID	Ac. Date and Book value	Addition Date and Cost	Deduction Date and Cost
					Length (Km)	Width(m)	Cement(km)	Metal(km)	Gravel(km)	Katcha Road(km)										
1		2	3	4	5	6	7	8	9	10	11	12	13	14	15	16	17	18	19	20
15	vol 1 207 1	കല്ലുവള്ളിയിൽ ഇടവഴി			0.350	2.0000	0.0000	0.0000	0.0000	0.0000	0.0000									
16	vol 1 208 1	ആലുങ്ങൽ-മാലപറമ്പ് ഇടവഴി	ആലുങ്ങൽ	മാലപറമ്പ്	0.300	2.0000	0.0000	0.0000	0.0000	0.0000	0.0000									

Supervisor's Signature