

പതിനാലാം കേരള നിയമസഭ
പത്താം സമ്മേളനം

നക്ഷത്ര ചിഹ്നമിടാത്ത ചോദ്യം നമ്പർ: 6448 03.04.2018 -ലെ മറുപടി

മാവേലിക്കര മണ്ഡലത്തിൽ ജലവിഭവ വകുപ്പിന്റെ ഉടമസ്ഥതയിലുള്ള
ഭൂമിയും കെട്ടിടങ്ങളും

ചോദ്യം

മറുപടി

ശ്രീ. ആർ. രാജേഷ്

മാത്യു.ടി തോമസ്
(ജലവിഭവ വകുപ്പുമന്ത്രി)

(എ) മാവേലിക്കര മണ്ഡലത്തിൽ ജലവിഭവ വകുപ്പിന്റെ ഉടമസ്ഥതയിലുള്ള ഭൂമിയുടെയും പദ്ധതികളുടെയും കെട്ടിടങ്ങളുടെയും വിശദവിവരം ലഭ്യമാക്കാമോ;

(എ) പദ്ധതി വിഭാഗം-2 ചീഫ് എഞ്ചിനീയറുടെ കീഴിൽ മാവേലിക്കര മണ്ഡലത്തിൽവരുന്ന പദ്ധതികൾ പമ്പാ ഇറിഗേഷൻ പ്രോജക്ടും കല്ലട ഇറിഗേഷൻ പ്രോജക്ടും ആണ്. ടി പദ്ധതികളുമായി ബന്ധപ്പെട്ടുവരുന്ന ഭൂമിയുടെയും കെട്ടിടങ്ങളുടെയും വിവരങ്ങൾ ചുവടെ ചേർക്കുന്നു.

പമ്പ ഇറിഗേഷൻ പ്രോജക്ട് - ഭൂമി സ്വന്തമായി വിവരങ്ങൾ

തെക്കേക്കര	-	1667.35 ആർ
തഴക്കര	-	1477.99 ആർ
മാവേലിക്കര	-	62.03 ആർ

കെട്ടിടങ്ങൾ

1. സബ് ഡിവിഷൻ ഓഫീസ് - 1 നം.
2. ക്വാർട്ടേഴ്സ് - 2 നം.

(ഒരു കെട്ടിടത്തിൽ മൈനർ ഇറിഗേഷൻ സെക്ഷൻ കാര്യാലയം പ്രവർത്തിക്കുന്നു. ഒരു കെട്ടിടം ഒഴിവ്)

കല്ലട ഇറിഗേഷൻ പ്രോജക്ട്

കല്ലട ഇറിഗേഷൻ പ്രോജക്ടിന്റെ വലതുകര മെയിൻ കനാലിന്റെ ആദിക്കാടു കളങ്ങരമുതൽ ചാരംമുട് വരെ 9 കി.മീറ്ററും ഉപകനാലുകളും

എല്ലാകൂടി 25 കി.മീ.നീളത്തിൽ കനാലിനു വേണ്ടി എടുത്ത ഭൂമിയുണ്ട്. ചാരുമുട് കെ.ഐ.പി കാമ്പസ് ഉദ്ദേശം 68.15 ആർ സ്ഥലമുണ്ട്. ടി വസ്തുവിൽ 6 ക്വാർട്ടേഴ്സുകൾ, കട്ടനാട് വികസന ഉപഡിവിഷൻ ഓഫീസ്, എക്സൈസ് റേഞ്ച് ഓഫീസ്, മൈനർ ഇറിഗേഷൻ ഓഫീസ്, അഗ്രിക്കൾച്ചറൽ (പഴയ) ഓഫീസ്, ഡോർമിറ്ററി എന്നിവയ്ക്ക് കൊടുത്തിരിക്കുന്ന കെട്ടിടങ്ങളുമുണ്ട്. കൂടാതെ ജലവിഭവ വകുപ്പിന്റെ ഉടമസ്ഥതയിലുള്ള 10 എൽ.ഐ സ്റ്റേഷനുകൾ സംബന്ധിച്ച വിവരം അനുബന്ധം -1 ആയും കേരള വാട്ടർ അതോറിറ്റിയുടെ വസ്തുവകകൾ സംബന്ധിച്ച വിവരം അനുബന്ധം-2 ആയും ചേർക്കുന്നു.

കേരള വാട്ടർ അതോറിറ്റിയുടെ കീഴിലുള്ള പദ്ധതികൾ സംബന്ധിച്ച വിവരം അനുബന്ധം-3-ൽ ചേർക്കുന്നു

(ബി) പ്രസ്തുത ഭൂമിയിലും കെട്ടിടങ്ങളിലും (ബി) ഉപയോഗമുള്ളവയുടെയും ഉപയോഗമില്ലാത്തവയുടെയും വിശദാംശങ്ങൾ ലഭ്യമാക്കുമോ?


മാവേലിക്കര നിയോജകമണ്ഡലത്തിൽ പമ്പ ഇറിഗേഷൻ പ്രോജക്ടിനോടനുബന്ധിച്ചുള്ള സബ്ഡിവിഷനും അതിന്റെ പരിധിയിലുള്ള 3 സെക്ഷനുകളും നിർമ്മാണത്തിനായി റീ സൂക്ചറിംഗ് നടത്തുന്നതിന്റെ കാലതാമസം കൊണ്ടാണ് ഉപയോഗമില്ലാതെ കിടക്കുന്നത്. റീ സൂക്ചറിംഗ് നടത്തിയാലുടൻ ടി കെട്ടിടങ്ങൾ ഉപയോഗിക്കാവുന്നതാണ്.

കല്ലട ഇറിഗേഷൻ പ്രോജക്ടിൽ വരുന്ന മേൽപ്പറഞ്ഞ കെട്ടിടങ്ങളിൽ ഒരു ഓഫീസ് കെട്ടിടം, ഒരു ഡോർമിറ്ററി, മൂന്ന് ക്വാർട്ടേഴ്സുകൾ എന്നിവ ഒഴിഞ്ഞുകിടക്കുന്നു. മറ്റുള്ളവയെല്ലാം ഉപയോഗയോഗ്യമാണ്.

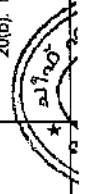


സെക്ഷൻ ഓഫീസർ

1. റിവർമുത്ത എൽ.ഐ. സ്റ്റേഷൻ
 ബ്ലോക്ക് നമ്പർ - 4
 സർവ്വേ നമ്പർ - 25/9
 ഏരിയ - 14 ഏക്കർ
2. മാക്രിമിഡ എൽ.ഐ. സ്റ്റേഷൻ
 ബ്ലോക്ക് നമ്പർ - 5
 സർവ്വേ നമ്പർ - 689
 ഏരിയ - 15.8 ഏക്കർ
3. കണ്ണാട്ടുമോടി എൽ.ഐ. സ്റ്റേഷൻ
 ബ്ലോക്ക് നമ്പർ - 5
 സർവ്വേ നമ്പർ - 731
 ഏരിയ - 21.3 ഏക്കർ
4. എൽ.ഐ. സ്റ്റേഷൻ നമ്പർ -1
 വില്ലേജ് - നൂറനാട്
 ബ്ലോക്ക് നമ്പർ -23
 റീസർവ്വേ നമ്പർ 18/3
5. എൽ.ഐ. സ്റ്റേഷൻ നമ്പർ -11
 വില്ലേജ് - വെട്ടിയാർ
 ബ്ലോക്ക് നമ്പർ -6
 റീസർവ്വേ നമ്പർ 358/12 - സ്ഥിതി ചെയ്യുന്നു.
6. എൽ.ഐ. സ്റ്റേഷൻ നമ്പർ -4
 വില്ലേജ് - നൂറനാട്
7. എൽ.ഐ. സ്റ്റേഷൻ നമ്പർ -5
 വില്ലേജ് - വെട്ടിയാർ
 ബ്ലോക്ക് നമ്പർ -6
 റീസർവ്വേ നമ്പർ 388/13
8. പെട്ടി & പറ എൽ.ഐ. സ്റ്റേഷൻ
 വില്ലേജ് - നൂറനാട്
 ബ്ലോക്ക് നമ്പർ -23
 റീസർവ്വേ നമ്പർ - 1
9. മുറിഞ്ഞപുഴ എൽ.ഐ. സ്റ്റേഷൻ
 വില്ലേജ് - നൂറനാട്
 ബ്ലോക്ക് നമ്പർ -23
 റീസർവ്വേ നമ്പർ - 31
10. ചങ്ങോടം എൽ.ഐ. സ്റ്റേഷൻ
 വില്ലേജ് - വെൺമണി, പുന്തല.

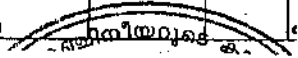

 സെക്ഷൻ ഓഫീസർ

3. വിവരങ്ങൾ	6. ഭൂമിയുടെ തരം	7. ഭൂമിയുടെ ഇനം	8. സ്ഥലത്തിൽ ചുമയങ്ങളും കൂടിക്കൂട്ടുകളും (improvements) ഉൾക്കൊള്ളാൻ അവയുടെ വിവരം	11. ബോധിക്ക് ടാക്സ് രജിസ്റ്റർ പ്രകാരം (മുൻ സർവ്വേ / റീ സർവ്വേ) സ്ഥലം എന്തു പേരിലും വിസ്തീർത്തിലും ആണ് രേഖപ്പെടുത്തിയിരിക്കുന്നത് ?	14. പതിവ് നടന്നിട്ടുണ്ടെങ്കിൽ ഹയൽ നമ്പറും ഓരോ കോണിലും പതിച്ചു കൊടുത്ത ഭൂമിയുടെ വിസ്തീർണ്ണവും ?	18. പ്രാഥമിക റിപ്പോർട്ടിൽ പ്രതിപാദിക്കുന്ന ഭൂമിയിൽ ഓരോ ഭാഗം എത്ര ഭാഗങ്ങളായി ഉണ്ടോ ? ഉണ്ടെങ്കിൽ വിഭാഗങ്ങൾ ഉൾക്കൊള്ളാൻ നമ്പർ, കോഡ് നമ്പർ, തിരുത്തലുകൾ, വിസ്തീർണ്ണം, ഓരോ ഭാഗം എന്തിലും, ഓരോ ഭാഗം വിഭാഗവും, അവർ എന്തു വിഭാഗത്തിൽപ്പെടുത്തിയിട്ടുണ്ട്?	17. ഭൂമി എന്തു പരിധിയിൽ വരുന്നു?	18. ഭൂമിയുടെ എല്ലാകൾ വടക്ക്, കിഴക്ക്, തെക്ക്, പടിഞ്ഞാറ്	20. ഭൂമിയുടെ അടുത്തുള്ള അറിയപ്പെടുന്ന സ്ഥലം, സ്ഥാപനങ്ങൾ അവയിൽനിന്നും കുറേക്കൂടി നാക്കണൽ ഹൈവേ, സ്റ്റേറ്റ് ഹൈവേ, P.W.D. റോഡുകളിൽ നിന്നുമുള്ള ദൂരം, ഭൂമിയുടെ കിടപ്പ്, ഉദ്ദേശ മതിപ്പ് വില, സഹിതമുള്ള ലഘു വിവരണം (ആയതു ഭൂമിയുടെ വില കണക്കാക്കുന്നതിനും ഭൂമിയിൽ പരസഹായം കൂടാതെ എത്തിച്ചേരുന്നതിനും കഴിയുന്ന തരത്തിലാകണം)	4(a) റീ സർവ്വേ നമ്പർ	5 (b) വിസ്തീർണ്ണം (എക്കറിൽ)	20(b) ഭൂമിയുടെ ഉദ്ദേശ മതിപ്പ് വില (ലക്ഷത്തിൽ)
234	മാവേലിക്കര	പുരയിടം	പുറമ്പോക്ക്	റോഡാട്ടർ പമ്പ് ഹൗസ്, മാവേലിക്കര		ഇല്ല	മുനിസിപ്പാലിറ്റി	വടക്ക്- P.W.D. road തെക്ക്- അച്ചൻകോവിലാറ പടിഞ്ഞാറ്	Mandapathin Kadavu റോഡാട്ടർ പമ്പ് ഹൗസ്, മാവേലിക്കര	7/13	5 cent	1
235	മാവേലിക്കര	പുരയിടം		2.34 എക്കർ		ഇല്ല	മുനിസിപ്പാലിറ്റി	വടക്ക്- കിഴക്ക്- Infant Jesus School തെക്ക്- മുൻസിപ്പൽ റോഡ് പടിഞ്ഞാറ്- P.W.D. road	Nadakkavu ഓഫീസ്, കോർട്ടേഴ്സ്, പ്ലാന്റ്	21 Block 16	2.34 എക്കർ	700
236	വെട്ടിയാർ	പുരയിടം	പുറമ്പോക്ക്	OH ടാങ്ക് തടവുകൾ			പഞ്ചായത്ത്	വടക്ക്- അച്ചൻകോവിലാറ കിഴക്ക്- സ്വകാര്യ വസ്തു തെക്ക്- പഞ്ചായത്ത് റോഡ് പടിഞ്ഞാറ്- സ്വകാര്യ വസ്തു	Panchayath Office Compound	556/9		1
237	തൂറന്മാട്	പുരയിടം		കിടങ്ങായം ഓപ്പൺവെൽ			പഞ്ചായത്ത്	വടക്ക്- അംഗൻവാടി കിഴക്ക്- പഞ്ചായത്ത് റോഡ് തെക്ക്- സ്വകാര്യ വസ്തു പടിഞ്ഞാറ്- പുഴ	Kidangayam	811		1
238	താമരക്കുളം	പുരയിടം	Govt	പുന്നക്കുറ്റി ടാങ്ക്			പഞ്ചായത്ത്	വടക്ക്- പഞ്ചായത്ത് റോഡ് കിഴക്ക്- സ്വകാര്യ വസ്തു തെക്ക്- സ്വകാര്യ വസ്തു പടിഞ്ഞാറ്- അമ്പലം	Punnakkutti Colony	507		1
239	താമരക്കുളം	പുരയിടം		Open Well pump house			പഞ്ചായത്ത്	വടക്ക്- പഞ്ചായത്ത് റോഡ് കിഴക്ക്- സ്വകാര്യ വസ്തു തെക്ക്- സ്വകാര്യ വസ്തു	Punnakkutti	507		1
240	താമരക്കുളം	പുരയിടം	പുറമ്പോക്ക്	പമ്പ് ഹൗസ്- പാലക്കൽ			പഞ്ചായത്ത്	വടക്ക്- സ്വകാര്യ വസ്തു കിഴക്ക്- പഞ്ചായത്ത് റോഡ് തെക്ക്- താഴ്ന്നുപുഴ പടിഞ്ഞാറ്- സ്വകാര്യ വസ്തു		313		1
241	താമരക്കുളം	പുരയിടം	പുറമ്പോക്ക്	മാവുള്ളത്തിൽ പമ്പ് ഹൗസ്		ഇല്ല	പഞ്ചായത്ത്	വടക്ക്- പഞ്ചായത്ത് റോഡ് കിഴക്ക്- സ്വകാര്യ വസ്തു തെക്ക്- സ്വകാര്യ വസ്തു പടിഞ്ഞാറ്- അമ്പലം	Mavullathil	553		1




242	മാമരക്കുളം	പുരയിടം	Govt	ചിറക്കൽ പമ്പ് ഹൗസ്	പഞ്ചായത്ത്	വടക്ക്-പുഴയ്ക്കൽ കീഴ്ക്ക്-പഞ്ചായത്ത് റോഡ് കൈക്ക്-മെയ്തേറ്റാഡ് പടിഞ്ഞാറ്-കുളം	Chirackal	507	1
243	മാമരക്കുളം	പുരയിടം	പുറമ്പോക്ക്	ഉരപ്പൻപാല പമ്പ് ഹൗസ്	പഞ്ചായത്ത്	വടക്ക്-സ്വകാര്യ വസ്തു കീഴ്ക്ക്-പഞ്ചായത്ത് റോഡ് കൈക്ക്-മെയ്തേറ്റാഡ് പടിഞ്ഞാറ്-താഴ്ന്ന പ്രദേശം		852/8	1
244	വള്ളിക്കുന്നം	പുരയിടം	പുറമ്പോക്ക്	രാമജീറ പമ്പ് ഹൗസ്	പഞ്ചായത്ത്			454	1
245	വള്ളിക്കുന്നം	പുരയിടം	Panchayath	വട്ടത്തറ പമ്പ് ഹൗസ്	പഞ്ചായത്ത്		Vattathara		1
246	വള്ളിക്കുന്നം	പുരയിടം		വട്ടത്തറ പമ്പ് ഹൗസ്	പഞ്ചായത്ത്				1
252	മൈക്കലൈ	പുരയിടം	പുറമ്പോക്ക്	പുത്തൻകുളങ്ങര പമ്പ് ഹൗസ്	പഞ്ചായത്ത്	വടക്ക്-സ്വകാര്യ വസ്തു കീഴ്ക്ക്-കുളം കൈക്ക്-പഞ്ചായത്ത് റോഡ് പടിഞ്ഞാറ്-പഞ്ചായത്ത് റോഡ്		431/9	1
253	മൈക്കലൈ	പുരയിടം	പുറമ്പോക്ക്	ചെറുകുന്നം പമ്പ് ഹൗസ്	പഞ്ചായത്ത്	വടക്ക്-പഞ്ചായത്ത് റോഡ് കീഴ്ക്ക്-മൈക്ക്-പടിഞ്ഞാറ്-സ്വകാര്യ വസ്തു			1
254	മൈക്കലൈ	പുരയിടം		വരേണിക്കൽ പമ്പ് ഹൗസ്	പഞ്ചായത്ത്	വടക്ക്-വരേണിക്കൽ അമ്പലത്തിലേക്കുള്ള വഴി കീഴ്ക്ക്-മൈക്ക്-സ്വകാര്യ വസ്തു പടിഞ്ഞാറ്		206/3	1
255	ചുനക്കര	പുരയിടം		ചുനക്കര ഹൈൽത്ത് സെന്റർ പരിസരത്തുള്ള ഓൺ	പഞ്ചായത്ത്	വടക്ക്-ഹൈൽത്ത് സെന്റർ കീഴ്ക്ക്-ഹൈൽത്ത് സെന്റർ കൈക്ക്-പഞ്ചായത്ത് റോഡ് പടിഞ്ഞാറ്- PWD road		507/4	1
256	ചുനക്കര	പുരയിടം		കൊച്ചുചിറ പമ്പ് ഹൗസ്	പഞ്ചായത്ത്			417/1	1
257	ചെമ്പിത്തല	പുരയിടം	Panchayath	ശാസ്താംപടി പമ്പ് ഹൗസ്	പഞ്ചായത്ത്	വടക്ക്-കീഴ്ക്ക്-മൈക്ക്-പഞ്ചായത്ത് റോഡ് പടിഞ്ഞാറ്- PWD റോഡ്	Vazhakkulam kadavu		1
258	വട്ടിയാർ	പുരയിടം		Open Well	പഞ്ചായത്ത്	പഞ്ചായത്ത് കീഴ്ക്ക് പടിഞ്ഞാറു സ്വകാര്യ വസ്തു	Mankamkuzhy	86/1, 86/11	
259	വട്ടിയാർ		പുറമ്പോക്ക്	Pump house	പഞ്ചായത്ത്	Panchayath Road, East, West- Private Property	കൊല്ലുകടവ് പാലത്തിനു കീഴ്ക്ക് വശം		
260	മാമരക്കുളം		പുറമ്പോക്ക്	Tube Well Pump house	പഞ്ചായത്ത്	Panchayath Road, East- Private Property, West- Pond	Poruv ikkal		
261	മാമരക്കുളം			OH Tank			Pachakkadu		
262	നൂറന്മാട്		പുറമ്പോക്ക്	Well cum Pum house			Edappon	156	
263	നൂറന്മാട്		Private Property	Tuba well pump house		South- PWD Road, Other sides Punche		334	
265	Chunakkara			Open Well, Pump house			Kochuchira	417/1	

Handwritten signature and text:
 1338
 ട്രൈബിൾ ഓഫീസർ



1	മാവേലിക്കര മുനിസിപ്പാലിറ്റിക്ക് വേണ്ടിയുള്ള പദ്ധതി	UWSS to Mavelikkara
2	തഴക്കര പഞ്ചായത്തിനു വേണ്ടിയുള്ള പദ്ധതി	RWSS to Thazhakkara
3	ചുനക്കര പഞ്ചായത്തിനു വേണ്ടിയുള്ള പദ്ധതി	RWSS to Chunakkara
4	നൂറനാട് പഞ്ചായത്തിനു വേണ്ടിയുള്ള പദ്ധതി	RWSS to Norranad
5	താമരക്കുളം പഞ്ചായത്തിനു വേണ്ടിയുള്ള പദ്ധതി	RWSS to Thamarakkulam
6	വള്ളിക്കുന്നം പഞ്ചായത്തിനു വേണ്ടിയുള്ള പദ്ധതി	RWSS to Vallikkunnam
7	തെക്കേക്കര പഞ്ചായത്തിനു വേണ്ടിയുള്ള പദ്ധതി	RWSS to Thekkekkara
8	പാലമേൽ, ചുനക്കര, നൂറനാട്, താമരക്കുളം എന്നീ പഞ്ചായത്തുകൾക്കു വേണ്ടിയുള്ള സമഗ്ര പദ്ധതി	


 സെമിൻ ദിപിൾ