

പതിമൂന്നാം കേരള വി.പ.പ.സഭ

എട്ടാം സമ്മേളനം

ഗ്രാമവികസന വകുപ്പിലെ വികസന പദ്ധതികൾ

നക്ഷത്രചിഹ്നമിടാത്ത  
ചോദ്യം നമ്പർ :3002

03.04.2013 ൽ മറുപടി  
നൽകേണ്ടിയിരുന്നത്

ചോദ്യം.


ഉത്തരം.

ശ്രീ. കെ. ദാസൻ

ശ്രീ.കെ.സി.ജോസഫ്  
(ഗ്രാമവികസനവും ആസൂത്രണവും  
സാംസ്കാരികവും നോർക്കയും  
വകുപ്പു മന്ത്രി)

(എ)	<p>ഈ സർക്കാർ ഗ്രാമവികസന വകുപ്പ് മുഖേന സംസ്ഥാനമെങ്ങിനാലും കേന്ദ്ര വിഷ്കൃത മെങ്ങിനാലും നടപ്പിലാക്കുന്ന വികസന പദ്ധതികൾ എന്തെല്ലാം;</p>	(എ)	<ol style="list-style-type: none"> <li>1. ഇന്ദിര ആവാസ് യോജന</li> <li>2. മഹാത്മാഗാന്ധി ദേശീയ ഗ്രാമീണ തൊഴിലുറപ്പ് പദ്ധതി.</li> <li>3. നിർമ്മൽ ഭാരത് അഭിയാൻ (എൻ.ബി.എ)</li> <li>4. സംയോജിത നീർത്തട മാനേജ്മെന്റ് പരിപാടി (ഐ.ഡബ്ല്യു.എം.പി.)</li> <li>5. പിന്നോക്ക മേഖലാ സഹായ നിധി</li> <li>6. പട്ടണുൽ കൃഷി വികസന പദ്ധതി</li> <li>7. ഗ്രാമീണ അടിസ്ഥാന സൗകര്യ വികസന പദ്ധതി (ആർ.ഐ.ഡി.എഫ്.)</li> <li>8. എസ്.ജി.എസ്.വൈ. പദ്ധതിയിലുള്ള സ്വയംസഹായ സംഘങ്ങൾക്കുള്ള ധനസഹായം.</li> <li>9. പി.എം.ജി.എസ്.വൈ.പദ്ധതി</li> </ol>
(ബി)	<p>ഈ വികസന പദ്ധതികളിൽ കൊയിലാണ്ടി നിയോജക മണ്ഡലത്തിൽ നടപ്പിലാക്കുന്നത് എന്തെല്ലാം;</p>	(ബി)	<p>2013-14 വർഷത്തിൽ ഇന്ദിര ആവാസ് യോജന, പ്രധാനമന്ത്രി ഗ്രാമസഡക് യോജന, മഹാത്മാഗാന്ധി ദേശീയ ഗ്രാമീണ തൊഴിലുറപ്പ് പദ്ധതി, നിർമ്മൽ ഭാരത് അഭിയാൻ, സ്വയംസഹായ സംഘങ്ങൾക്കുള്ള സുസ്ഥിര വരുമാന പദ്ധതി എന്നിവയാണ് കൊയിലാണ്ടി നിയോജകമണ്ഡലത്തിൽ നടപ്പാക്കിയത്.</p>
(സി)	<p>പദ്ധതികളിൽ ഭരണാനുമതി ലഭിച്ചിട്ടുള്ളത് എതിനെല്ലാം; ഉത്തര വകുപ്പുടെ പകർപ്പ് ലഭ്യമാക്കുമോ;</p>	(സി)	<p>പ്രധാനമന്ത്രി ഗ്രാമസഡക് യോജന പദ്ധതിയിലെ - മുടാടി ഗ്രാമപഞ്ചായത്തിലെ കൊയിലോത്തുപടി- - ചക്കരറോഡ്.</p>

			തൃണരവിൻ്റെ പകർപ്പ് അനുബന്ധമായി ചേർത്തിരിക്കുന്നു.
(ഡി)	ഭരണാനുമതി ലഭിച്ച പദ്ധതികളുടെ പ്രവർത്തന പുരോഗതി വ്യക്തമാക്കുമോ;	(ഡി)	ടെണ്ടർ സ്റ്റേജിലാണ്
(ഇ)	പദ്ധതികൾ എപ്പോൾ പൂർത്തിയാക്കും എന്ന് വ്യക്തമാക്കാമോ?	(ഇ)	എഗ്രിമെന്റ് വെച്ച് ഒരു വർഷമാണ് പൂർത്തീകരണ കാലാവധി.

  
 സെക്ഷൻ ഓഫീസർ



for the construction of 320 roads with a total length of 745.94 km and Rs. 41.09 Crore for maintenance cost (ie, 8.99%) as per the Statement annexed to this order.

Government also order the creation of posts of Chief engineer and Empowered Officer in Kerala State Rural Roads Development Agency as stipulated by the National Rural Road Development Agency.


(BY ORDER OF THE GOVERNOR)


James Varghese IAS  
Principal Secretary to Government

To

1. The Secretary, Ministry of Rural Development, Government of India (with C/L).
2. The Commissioner for Rural Development, Thiruvananthapuram.
3. The Member Secretary, Kerala State Rural Roads Development Agency.
4. The Chief Engineer, Local Self Government Department.
5. The Project Director, Poverty Alleviation Unit.
6. President/Secretary (All District Panchayaths through KSRRDA)
7. President/Secretary (All Block Panchayaths through KSKRDA)
8. The Principal Accountant General (Audit), Kerala, Thiruvananthapuram.
9. The Accountant General (A&E), Kerala, Thiruvananthapuram.
10. Finance Department (vide UO No. 45651/Dev.3/13/Fin. Dated 25.05.2013)
11. The Director, Information Kerala Mission, Thiruvananthapuram.
12. Local Self Government (EW) Department. (Vide ref. No. 27634/EW3/2013/LSGD)
13. Stock File/ Office Copy.

Forwarded/By Order,

  
Section Officer.



Sl. No.	District	Block	Package No.	Road Name	Length (in Kms)	Const. Cost	Maint. Cost	Avg. Const.	Avg. Maint.
159	Kottayam	Pampady	KR 07 35	Kanjiramattom - Alumkal	0.774	44.89	4.04	58	5.22
160	Kottayam	Uzhavoor	KR 07 36	Kunnamnoor - Kidangoor East	0.927	67.80	6.08	72.92	6.56
161	Kottayam	Vaikom	KR 07 43	Venuvally - Ambika Road	0.850	51.82	4.66	60.96	5.49
162	Kozhikode	Koduvally	KR-08-35	Malapuram vendekunchal	1.375	85.86	7.73	62.44	5.62
163	Kozhikode	Tuneri	KR-08-36	Kuruvantheri Amboonteparambu	1.05	81.26	7.31	77.39	6.97
164	Kozhikode	Kunnummel	KR-08-38	Thaivechapparambu Narikkalateri	3.465	260.14	23.41	75.08	6.76
165	Kozhikode	Kunnummel	KR-08-40	Adukkath Maruthonkara East	2.76	228.00	20.52	82.61	7.43
166	Kozhikode	Koduvally	KR-08-41	Engappuzha Theyyappara	4.26	265.71	23.91	62.37	5.61
167	Kozhikode	Chelannur	KR-08-43	Palangad Oodupara	1.5	85.00	7.65	56.67	5.1
168	Kozhikode	Panthalayani	KR-08-44	Kolothupadi Chakkara	1.92	113.12	10.18	58.92	5.3
169	Kozhikode	Tuneri	KR-08-45	Thuneri Velloor	2	168.49	15.16	84.23	7.58
170	Kozhikode	Balussery	KR-08-46	Villur Kuttoth	1.14	73.03	6.57	64.06	5.77
171	Kozhikode	Perambra	KR-08-47	Narinada Thonkadavu	1.2	91.94	8.27	76.62	6.9
172	Kozhikode	Tuneri	KR-08-48	Kanjipura Muduvantheri North	2.1	132.69	11.94	63.19	5.69
173	Kozhikode	Perambra	KR-08-49	Paleri Munjorathazha	1.76	120.66	10.85	68.5	6.17
174	Kozhikode	Balussery	KR-08-50	Poonoor Hs Mukku	0.625	33.41	3.01	53.46	4.81
175	Kozhikode	Thodannur	KR-08-51	Villivapally Akameri	3.83	273.22	24.59	71.34	6.42
176	Kozhikode	Thodannur	KR-08-52	Chemmarathur Thodannur North	2.61	212.75	19.15	81.51	7.34
177	Kozhikode	Chelannur	KR-08-53	Olayinnal Cheenkuzhi	1.11	71.69	6.44	64.5	5.8
178	Kozhikode	Perambra	KR-08-54	Poozhithodu Mavattom	1.65	114.24	10.28	69.24	6.23

Dy